

Katalog/Catalogue: 1102001.1303
ISSN 0251-3696

KABUPATEN SOLOK DALAM ANGKA *SOLOK REGENCY IN FIGURES*

2024

VOLUME 44, 2024



BADAN PUSAT STATISTIK
KABUPATEN SOLOK
BPS-STATISTICS SOLOK REGENCY

Katalog/Catalogue: 1102001.1303
ISSN 0251-3696

KABUPATEN SOLOK DALAM ANGKA

*SOLOK REGENCY
IN FIGURES*

2024

VOLUME 44, 2024



**BADAN PUSAT STATISTIK
KABUPATEN SOLOK**
BPS-STATISTICS SOLOK REGENCY

KABUPATEN SOLOK DALAM ANGKA
Solok Regency in Figures
2024

Volume 44, 2024

Katalog /Catalog: 1102001.1303

ISSN: 0251-3696

No. Publikasi/Publication Number: 13030.2402

Ukuran Buku/Book Size: 14,8 cm x 21 cm

Jumlah Halaman/Number of Pages : lxii + 572 hal/pages

Penyusun Naskah/Manuscript Drafter:

Badan Pusat Statistik Kabupaten Solok
BPS-Statistics of Solok Regency

Penyunting/Editor:

Badan Pusat Statistik Kabupaten Solok
BPS-Statistics of Solok Regency

Pembuat Cover/Cover Designer:

Badan Pusat Statistik Kabupaten Solok
BPS-Statistics of Solok Regency

Penerbit/Publisher:

©Badan Pusat Statistik Kabupaten Solok/*BPS-Statistics of Solok Regency*

Sumber Ilustrasi/Illustration Source:

Badan Pusat Statistik Kabupaten Solok
BPS-Statistics of Solok Regency

Dilarang mereproduksi dan/atau menggandakan sebagian atau seluruh isi buku ini untuk tujuan komersial tanpa izin tertulis dari Badan Pusat Statistik Kabupaten Solok
It is prohibited to reproduce and/or duplicate part or all of this book for commercial purpose without permission from BPS-Statistics of Solok Regency

TIM PENYUSUN/COMPILERS
KABUPATEN SOLOK DALAM ANGKA 2024
SOLOK REGENCY IN FIGURES 2024
VOLUME 44, 2024

Pengarah/Director

Mukhlis

Penanggung Jawab/Persons in Charge

Mukhlis

Penyunting/Editors

Afifatul Ilma Widyatami • Akbari Wafridh • Anggun Permata Munef
Arini Alva Syaadah • Dina Marizka • Faisal Siddiq • Mailani Putri
Nurafiza Thamrin • Witria Dasni

Pengolah Data dan Penulis Naskah/Data Processing and Writers:

Afifatul Ilma Widyatami • Akbari Wafridh • Anggun Permata Munef
Arini Alva Syaadah • Dina Marizka • Faisal Siddiq • Mailani Putri
Nurafiza Thamrin • Witria Dasni

Pegumpul Data/Data Collecting:

BPS Kabupaten Solok/*BPS-Statistics of Solok Regency*
Dinas Kominfo Kabupaten Solok/*Regional Office of Communication and
Information of Solok Regency*

KONTRIBUTOR DATA/DATA CONTRIBUTOR

1. Badan Kepegawaian dan Pengembangan Sumber Daya Manusia Kabupaten Solok/*Human Resource Development Agency*
2. Badan Keuangan Daerah Kabupaten Solok/*Regional Finance Agency*
3. Badan Penanggulangan Bencana Daerah Kabupaten Solok/*Regional Disaster Management*
4. Badan Pusat Statistik/BPS–*Statistics Indonesia*
5. Badan Pusat Statistik Kabupaten Solok/*BPS-Statistics*
6. Badan Pusat Statistik Provinsi Sumatera Barat/*BPS-Statistics of Sumatera Barat Province*
7. Bagian Hukum Sekretariat Daerah Kabupaten Solok/*Law of Government Secretariat*
8. Dinas Kependudukan dan Pencatatan Sipil Kabupaten Solok/*Department of Population and Civil Registration*
9. Dinas Kesehatan Kabupaten Solok/*Department of Public Health*
10. Dinas Kominfo Kabupaten Solok/*Department of Communication and Information*
11. Dinas Koperasi,UKM,Perindustrian dan Perdagangan Kabupaten Solok/*Cooperative,UKM and Trading Service Solok Regency*
12. Dinas Lingkungan Hidup Kabupaten Solok/*Environment Service Solok Regency*
13. Dinas Pariwisata Kabupaten Solok/*Department of Tourism*
14. Dinas Pekerjaan Umum dan Penataan Ruang Kabupaten Solok/*Department of Public Works and Spatial Planning*
15. Dinas Pengendalian Penduduk, Keluarga Berencana, Pemberdayaan Perempuan dan Perlindungan Anak/*Woman, Family Planning and Child Office*
16. Dinas Penanaman Modal, Pelayanan Terpadu Satu Pintu dan Ketenagakerjaan Kabupaten Solok/*Department of Investment, One-Stop Integrated Services and Employment*
17. Dinas Pendidikan, Pemuda dan Olahraga Kabupaten Solok/*Education, Sport, Youth Extension Service*
18. Dinas Pemberdayaan Masyarakat dan Nagari/*Community Empowerment and*
19. Dinas Perikanan dan Pangan Kabupaten Solok/*Department of Fisheries and Food*
20. Dinas Perumahan Rakyat, Kawasan Pemukiman, dan Pertanahan/ *Department of Public Housing, Settlement Areas and Land*
21. Dinas Perpustakaan dan Kearsipan Kabupaten Solok/*Department of Library and Files Service*
22. Dinas Pertanian Kabupaten Solok/*Department of Agriculture*
23. Dinas Sosial Kabupaten Solok/*Social Service*
24. Inspektorat Daerah Kabupaten Solok/*The Inspectorate*
25. Kantor Pertanahan Kabupaten Solok/*Land Office*
26. Kejaksaan Negeri Solok/*Domestic Prosecutor's Office of Solok*
27. Kementerian Agama Kabupaten Solok/*Ministry of Religious Affair*
28. Kementerian Dalam Negeri/*Ministry of Home Affairs*
29. Kementerian Pendidikan dan Kebudayaan/*Ministry of Education and Culture*
30. Kesbangpol Kabupaten Solok/*National and Political Unity*
31. PDAM Kabupaten Solok/*PDAM*
32. Pengadilan Agama Koto Baru/*Religious Court of Koto Baru*
33. Pengadilan Negeri Koto Baru/*District Court of Koto Baru*
34. Perum Bulog Cabang Solok/ *Bulog Public Corporation, Solok Branch*
35. PLN Wilayah Sumbar UP3 Solok/*State Electric Enterprise Of Region III Solok*
36. Polisi Resor Kabupaten Solok/*Police Station*
37. Polisi Resor Kota Solok/*Police Station of Solok Municipality*
38. Pos Indonesia Kabupaten Solok/*Post Office*
39. Rumah Sakit Umum Daerah Aro Suka/*General Hospital of Aro Suka*
40. Satuan Polisi Pamong Praja dan Pemadam Kebakaran Kabupaten Solok/*Civil Service Police and Fire Brigade*
41. Sekretariat Daerah Kabupaten Solok/*Government Secretariat*
42. Sekretariat DPRD Kabupaten Solok/*Representative Secretary*
43. UPTD Cabang Dinas Pendidikan Wilayah III/*UPTD Regional Education Agency Branch III*
44. UPTD Pengelolaan Pendapatan Daerah Kabupaten Solok/*Regional Revenues Management*

KEPALA BPS KABUPATEN SOLOK
HEAD OF BPS-STATISTICS SOLOK REGENCY



Mukhlis

KATA PENGANTAR

Data yang disajikan dalam Kabupaten Solok Dalam Angka 2024 diperoleh dari instansi, Struktur Organisasi Perangkat Daerah (SOPD) baik pemerintah maupun swasta dalam daerah Kabupaten Solok dan dilengkapi hasil kegiatan Badan Pusat Statistik baik hasil sensus maupun kegiatan pengumpulan data lainnya.

Kabupaten Solok Dalam Angka kini semakin banyak diminati karena sebagai sumber referensi oleh para perencana kebijakan, peneliti, dosen, mahasiswa serta para pembaca yang membutuhkan informasi statistik yang komprehensif.

Penghargaan dan ucapan terima kasih yang tulus kami sampaikan kepada kontributor telah berkenan menyumbangkan data dan informasi hingga terwujudnya publikasi ini. Kerjasama yang telah dibina selama ini, senantiasa kami ingin terus tingkatkan di masa mendatang.

Publikasi ini tentunya masih terdapat berbagai keterbatasan. Kritik dan saran dari semua pihak sangat diharapkan untuk perbaikan dan kesempurnaan publikasi yang akan datang. Kritik dan saran dapat dikirimkan ke bps1303@bps.go.id. Kepada semua pihak yang telah ikut terlibat dalam penyusunan publikasi ini kami mengucapkan banyak terima kasih.

Kayu Aro, Februari 2024
Kepala BPS Kabupaten Solok



Mukhlis

PREFACE

Solok Regency in Figures 2024 edition is an annual publication. The Statistical data is derived from several government institutions and other private organizations in Solok Regency provided with the result of Census and other collecting data done by Statistical Office.

Solok Regency in Figures is more popular as a source of reference by policy planners, researchers, professors, lecturers, students and readers who need a comprehensive statistical information.

Appreciation and sincere thanks are due to all government agencies in the city government of Solok who was willing to donate data and information to the realization of this publication. Cooperation that has been nurtured over the years, we always want to continue to increase in the future.

This publication is certainly still there are various limitations. Criticism and suggestions from all parties is expected for improvement and perfection of the publication that will come. Criticisms and suggestions can be sent to bps1303@bps.go.id. To all those who have been involved in the preparation of this publication we thank you very much.

*Kayu Aro , February 2024
Head of BPS-Statistics Solok Regency*



Mukhlis

DAFTAR ISI / CONTENTS
Kabupaten Solok Dalam Angka 2024
Solok Regency in Figures 2024

Volume 44, 2024

Halaman
Page

Kata Pengantar/ <i>Preface</i>	xi
Daftar Isi/ <i>Contents</i>	xiii
Daftar Tabel/ <i>List of Tables</i>	xvii
Daftar Gambar/ <i>List of Figures</i>	lv
Penjelasan Umum/ <i>Explanatory Notes</i>	lix
Daftar Singkatan/ <i>List Of Abbreviations</i>	lxi
Statistik Kunci/ <i>Key Statistics</i>	1
1. Geografi Dan Iklim	
<i>Geography And Climate</i>	3
1.1 Keadaan Geografi	
<i>Geography Condition</i>	12
1.2 Keadaan Iklim	
<i>Climate Condition</i>	23
2. Pemerintahan	
<i>Government</i>	31
2.1 Wilayah Administratif	
<i>Administrative Area</i>	40
2.2 Dewan Perwakilan Daerah	
<i>The Regional House Of Representative</i>	55
2.3 Sumber Daya Manusia	
<i>Human Resources</i>	63
2.4 Keuangan Pemerintah	
<i>Government Finance</i>	78
2.5 Pemerintahan	
<i>Government</i>	88

2.6	Pertanahan	
	<i>Land</i>	96
3.	Penduduk Dan Ketenagakerjaan	
	<i>Population And Employment</i>	99
3.1	Penduduk	
	<i>Population</i>	114
3.2	Ketenagakerjaan	
	<i>Employment</i>	122
4.	Sosial Dan Kesejahteraan Rakyat	
	<i>Social And Welfare</i>	135
4.1	Pendidikan	
	<i>Education</i>	155
4.2	Kesehatan	
	<i>Health</i>	211
4.3	Agama Dan Sosial Lainnya	
	<i>Religion And Other Social Affairs</i>	239
4.4	Kemiskinan	
	<i>Poverty</i>	255
4.5	Peradilan	
	<i>Law</i>	258
5.	Pertanian, Hortikultura, Perkebunan, Peternakan Dan Perikanan	
	<i>Agriculture, Horticulture, Estate Crop, Livestock And Fishery</i>	285
5.1	Pertanian	
	<i>Agriculture</i>	304
5.2	Hortikultura	
	<i>Horticulture</i>	317
5.3	Perkebunan	
	<i>Estate Crops</i>	368
5.4	Peternakan	
	<i>Livestock</i>	382
5.5	Perikanan	
	<i>Fishery</i>	394

6.	Energi	
	<i>Energy</i>	405
7.	Pariwisata	
	<i>Tourism</i>	423
8.	Transportasi Dan Komunikasi	
	<i>Transportation And Communication</i>	439
	8.1 Transportasi	
	<i>Transportation</i>	454
	8.2 Komunikasi	
	<i>Communication</i>	465
9.	Koperasi Dan Harga-Harga	
	<i>Cooperative And Prices</i>	473
	9.1 Koperasi	
	<i>Cooperative</i>	486
	9.2 Harga	
	<i>Prices</i>	496
10.	Pengeluaran Penduduk	
	<i>Population Expenditure</i>	501
11.	Perdagangan	
	<i>Trade</i>	515
12.	Sistem Neraca Regional	
	<i>System Of Regional Accounts</i>	535
13.	Perbandingan Antar Kabupaten/Kota	
	<i>Regency/Municipal In Comparison</i>	557
	Daftar Pustaka/ <i>Bibliography</i>	571

DAFTAR TABEL/LIST OF TABLES

Tabel Table	Halaman Page
1. GEOGRAFI DAN IKLIM	
GEOGRAPHY AND CLIMATE.....	3
1.1 KEADAAN GEOGRAFI	
GEOGRAPHY CONDITION.....	12
1.1.1 Luas Daerah dan Persentase Terhadap Luas Kabupaten Solok, 2023 <i>Total Area and Number of Islands by District in Solok Regency, 2023.....</i>	12
1.1.2 Tinggi Wilayah Diatas permukaan Laut (DPL) Menurut Kecamatan di Kabupaten Solok, 2023 <i>Height Above Mean Sea Level (AMSL) by District in Solok Regency, 2023</i>	14
1.1.3 Ibukota Kecamatan dan Jarak ke Ibukota Kabupaten Solok (km), 2023 <i>District Capital And Distance to Solok Regency Capital (km), 2023.....</i>	15
1.1.4 Letak Geografis Menurut Kecamatan di Kabupaten Solok, 2023 <i>Geographical Location by District in Solok Regency, 2023.....</i>	16
1.1.5 Batas-Batas Wilayah Kecamatan di Kabupaten Solok, 2023 <i>Geographical Location by District in Solok Regency, 2023.....</i>	17
1.1.6 Nama Gunung dan Tingginya Menurut Kecamatan di Kabupaten Solok, 2023 <i>Mountain and Its Height by District in Solok Regency, 2023.....</i>	18
1.1.7 Nama Sungai Menurut Kecamatan dan Nagari dan Lokasinya di Kabupaten Solok, 2023 <i>River by District and Its Locations in Solok Regency, 2023</i>	19
1.1.8 Nama Danau, Panjangnya dan Lebarnya Menurut Kecamatan di Kabupaten Solok, 2023 <i>Name of Lake, Length and Width by District in Solok Regency, 2023.....</i>	22
1.2 KEADAAN IKLIM	
CLIMATE CONDITION.....	23
1.2.1 Jumlah Hari Hujan dan Curah Hujan di Kabupaten Solok, 2023	

Tabel Table	Halaman Page
<i>Climate Condition in Solok Regency, 2023</i>	23
1.2.2 Rata-rata Hari Hujan Menurut Kecamatan di Kabupaten Solok, 2023 <i>Average of Rainy Day by Station in Solok Regency, 2023</i>	24
1.2.3 Rata-rata Curah Hujan Menurut Stasiun (mm/bulan) di Kabupaten Solok, 2023 <i>Average of Rainfall by Station in Solok Regency, 2023</i>	27
2. PEMERINTAHAN	
GOVERNMENT	31
2.1 WILAYAH ADMINISTRATIF	
ADMINISTRATIVE AREA	40
2.1.1 Jumlah Nagari dan Jorong Menurut Kecamatan di Kabupaten Solok, 2023 <i>Number of Nagari and Jorong by District in Solok Regency, 2023</i>	40
2.1.2 Daftar Nagari dan Jorong Kecamatan Pantai Cermin, 2023 <i>List of Nagari and Jorong in Pantai Cermin District, 2023</i>	41
2.1.3 Daftar Nagari dan Jorong di Kecamatan Lembah Gumanti, 2023 <i>List of Nagari and Jorong in Lembah Gumanti District, 2023</i>	42
2.1.4 Daftar Nagari dan Jorong Kecamatan Hiliran Gumanti, 2023 <i>List of Nagari and Jorong in Hiliran Gumanti District, 2023</i>	43
2.1.5 Daftar Nagari dan Jorong Kecamatan Payung Sekaki, 2023 <i>List of Nagari and Jorong in Payung Sekaki District, 2023</i>	44
2.1.6 Daftar Nagari dan Jorong Kecamatan Tigo Lurah, 2023 <i>List of Nagari and Jorong in Tigo Lurah District, 2023</i>	45
2.1.7 Daftar Nagari dan Jorong Kecamatan Lembang Jaya, 2023 <i>List of Nagari and Jorong in Lembang Jaya District, 2023</i>	46
2.1.8 Daftar Nagari dan Jorong Kecamatan Danau Kembar, 2023 <i>List of Nagari and Jorong in Danau Kembar District, 2023</i>	47
2.1.9 Daftar Nagari dan Jorong Kecamatan Gunung Talang, 2023 <i>List of Nagari and Jorong in Gunung Talang District, 2023</i>	48
2.1.10 Daftar Nagari dan Jorong Kecamatan Bukit Sundi, 2023 <i>List of Nagari and Jorong in Bukit Sundi District, 2023</i>	49

Tabel Table	Halaman Page
2.1.11 Daftar Nagari dan Jorong Kecamatan IX Koto Sungai Lasi, 2023 <i>List of Nagari and Jorong in IX Koto Sungai Lasi District, 2023</i>	50
2.1.12 Daftar Nagari dan Jorong Kecamatan Kubung, 2023 <i>List of Nagari and Jorong in Kubung District, 2023</i>	51
2.1.13 Daftar Nagari dan Jorong Kecamatan X Koto Diatas, 2023 <i>List of Nagari and Jorong in X Koto Diatas District, 2023</i>	52
2.1.14 Daftar Nagari dan Jorong Kecamatan X Koto Singkarak, 2023 <i>List of Nagari and Jorong in X Koto Singkarak District, 2023</i>	53
2.1.15 Daftar Nagari dan Jorong Kecamatan Junjung Sirih, 2023 <i>List of Nagari and Jorong in Junjung Sirih District, 2023</i>	54
2.2 DEWAN PERWAKILAN DAERAH THE REGIONAL HOUSE OF REPRESENTATIVE	55
2.2.1 Jumlah Anggota DPRD Kabupaten Solok Menurut Partai Politik dan Jenis Kelamin di Kabupaten Solok, 2023 <i>Number of Members of The Regional Legislative Council by Political Parties and Sex in Solok Regency, 2023</i>	55
2.2.2 Jumlah Anggota DPRD Kabupaten Solok Menurut Kelompok Umur di Kabupaten Solok, 2023 <i>Number of of Members of The Regional Legislative Council by Age Group in Solok Regency, 2023</i>	56
2.2.3 Jumlah Anggota DPRD Kabupaten Solok Menurut Partai Politik dan Tingkat Pendidikan di Kabupaten Solok, 2023 <i>Number of Members of The Regional Legislative Council by Political Parties and Education Level in Solok Regency, 2023</i>	57
2.2.4 Banyaknya Produk Hukum DPRD Menurut Jenis Keputusan di Kabupaten Solok, 2020-2023 <i>Number of Regulation from Regional House of Representatives by Category in Solok Regency, 2020-2023</i>	58
2.2.5 Nama Ketua DPRD Kabupaten Solok, 1958 - 2024 <i>Chief of Regional House of Representatives in Solok Regency, 1958 - 2024</i>	59
2.2.6 Nama Anggota DPRD Kabupaten Solok, 2023	

Tabel Table	Halaman Page
<i>List of Council Members Regional House of Representatives in Solok Regency, 2023</i>	60
2.2.7 Banyaknya Kegiatan/Sidang yang Telah Dilaksanakan DPRD di Kabupaten Solok, 2023 <i>Number of Convening Activities by Regional House of Representatives in Solok Regency, 2023</i>	62
2.3 SUMBER DAYA MANUSIA HUMAN RESOURCES	63
2.3.1 Jumlah Pegawai Negeri Sipil Menurut Jabatan dan Jenis Kelamin di Kabupaten Solok, Kondisi Akhir Tahun 2022 dan 2023 <i>Number of Civil Servants by Position and Sex in Solok Regency, Final Conditions for 2022 and 2023</i>	63
2.3.2 Jumlah Pegawai Negeri Sipil Menurut Tingkat Pendidikan dan Jenis Kelamin di Kabupaten Solok, Kondisi Akhir Tahun 2022 dan 2023 <i>Number of Civil Servants by Education Level and Sex in Solok Regency, Final Conditions in 2022 and 2023</i>	65
2.3.3 Jumlah Pegawai Negeri Sipil Menurut Tingkat Kepangkatan dan Jenis Kelamin di Kabupaten Solok, Kondisi Akhir Tahun 2022 dan 2023 <i>Number of Civil Servants by Rank and Sex in Solok Regency, Final Conditions for 2022 and 2023</i>	67
2.3.4 Jumlah Pegawai Negeri Sipil Menurut Golongan Kepangkatan dan Jenis Kelamin di Kabupaten Solok, 2023 <i>Number of Civil Servants of Department of Hierarchy and Sex in Solok Regency, 2023</i>	69
2.3.5 Jumlah Pegawai Negeri Sipil Laki-laki Menurut Pendidikan di Kabupaten Solok, 2023 <i>Number of Male Civil Servants by Education in Solok Regency, 2023</i>	71
2.3.6 Jumlah Pegawai Negeri Sipil Perempuan Menurut Pendidikan di Kabupaten Solok, 2023 <i>Number of Female Civil Servants by Education in Solok Regency, 2023</i> ..	73
2.3.7 Jumlah Pegawai Negeri Sipil Menurut Eselon dan Jenis Kelamin di Kabupaten Solok, 2023	

Tabel Table	Halaman Page
	<i>Number of Civil Servant of Echelon and Sex in Solok Regency, 2023.....</i> 75
2.3.8	Jumlah Polisi pada Kepolisian Kabupaten Solok Menurut Pangkat, Lokasi Penugasan dan Jenis Kelamin di Kabupaten Solok, 2023 <i>Number of Police Officer Solok Regency by Rank, Location of Duty, and Sex in Solok Regency, 2023</i> 77
2.4	KEUANGAN PEMERINTAH
	GOVERNMENT FINANCE 78
2.4.1	Realisasi Pendapatan Pemerintah Daerah Kabupaten Solok Menurut Jenis Pendapatan (juta rupiah), 2019–2022 <i>Revenue Realization of Solok Regency Government by Type of Revenues (million rupiahs), 2019–2022.....</i> 78
2.4.2	Realisasi Belanja Pemerintah Kabupaten Solok Menurut Jenis Belanja (juta rupiah), 2019–2022 <i>Expenditure Realization of Solok Regency Government by Type Expenditures (million rupiahs), 2019–2022.....</i> 80
2.4.3	Realisasi Pembiayaan Pemerintah Daerah Kabupaten Solok, menurut Tahun Anggaran (juta rupiah), 2018-2022 <i>Financing Realization of Solok Regency Government by Fiscal Year (milion rupiah), 2018-2022</i> 82
2.4.4	Perkembangan Pendapatan Asli Daerah Kabupaten Solok (juta rupiah), 2017-2022 <i>Regional Real Receipt Budget in Solok (milion rupiah), 2017-2022</i> 83
2.4.5	Realisasi Pembiayaan Pemerintah Daerah Kabupaten Solok Tahun Anggaran (juta rupiah), 2022 <i>Financing Realization of Solok Regency Government in 2022 (milion rupiah)</i> 84
2.4.6	Alokasi Dana Desa Kabupaten Solok (rupiah), 2023 <i>Village Fund Alocation Of Solok Regency (rupiah), 2023.....</i> 85
2.5	PEMERINTAHAN
	GOVERNMENT 88
2.5.1	Banyaknya Berita Tentang Kabupaten Solok yang Dimuat Surat Kabar Daerah dan Nasional, 2023

Tabel Table	Halaman Page
<i>Number of News About Solok Regency Loaded by Local and National Newspaper, 2023</i>	88
2.5.2 Rekapitulasi Peraturan Bupati (Perbup) di Kabupaten Solok, 2023 <i>Recapitulation of Bupati Regulation in Solok Regency, 2023</i>	89
2.5.3 Daftar Peraturan Bupati (Perbup) di Kabupaten Solok, 2023 <i>List of Bupati Regulation in Solok Regency, 2023</i>	90
2.5.4 Daftar Peraturan Daerah (Perda) di Kabupaten Solok, 2023 <i>List of Local Government Regulation in Solok Regency, 2023</i>	94
2.5.5 Banyaknya Pemeriksaan Oleh Inspektorat Daerah Kabupaten Solok, 2023 <i>Frequency of Inspection Implemented by The Inspectorate Of Solok Regency, 2023</i>	95
2.6 PERTANAHAN	
LAND	96
2.6.1 Banyaknya Sertifikat PTSL (Pendaftaran Tanah Sistematis Lengkap) yang Diterbitkan di Kabupaten Solok, 2023 <i>Number of PTSL Certificates Issued in Solok Regency, 2023</i>	96
2.6.2 Banyaknya Peralihan Hak, Penghapusan Roya Sertifikat dan Hak Tanggungan oleh BPN di Kabupaten Solok, 2023 <i>Number of Right Transferred, Certificates, and Copies Multifified by National Board of Land Office in Solok Regency, 2023</i>	97
2.6.3 Banyaknya Sertifikat Rutin yang Diterbitkan di Kabupaten Solok, 2023 <i>Number of Regional Project Certificate Transferred in Solok Regency, 2023</i>	98
2.6.4 Rekapitulasi Tanah Terdaftar Berdasarkan KKP di Kabupaten Solok, 2023 <i>Listed Land Recapitulation Based on KKP in Solok Regency, 2023</i>	99
3. PENDUDUK DAN KETENAGAKERJAAN	
POPULATION AND EMPLOYMENT	99
3.1 PENDUDUK	
POPULATION	114

Tabel Table	Halaman Page	
3.1.1	Penduduk, Laju Pertumbuhan Penduduk, Distribusi Persentase Penduduk, Kepadatan Penduduk, Rasio Jenis Kelamin Penduduk Menurut Kecamatan di Kabupaten Solok, 2022 dan 2023 <i>Population, Population Growth Rate, Percentage Distribution of Population, Population Density, and Population Sex Ratio by District in Solok Regency, 2022 and 2023</i>	114
3.1.2	Jumlah Penduduk Menurut Jenis Kelamin dan Kecamatan di Kabupaten Solok, 2023 <i>Population by Gender and District in Solok Regency, 2023</i>	117
3.1.3	Jumlah Penduduk Menurut Jenis Kelamin dan Kelompok Umur di Kabupaten Solok, 2023 <i>Population by Gender and District in Solok Regency, 2023</i>	118
3.1.4	Banyaknya Penerbitan Akta Kelahiran Catatan Sipil Menurut Kecamatan dan Jenis Kelamin di Kabupaten Solok, 2023 <i>Number of Published Birth Act by District and Gender in Solok Regency, 2023</i>	119
3.1.5	Banyaknya Kepemilikan Akta Kelahiran Catatan Sipil Menurut Kecamatan dan Jenis Kelamin di Kabupaten Solok, 2023 <i>Number of Who Have Birth Act by District and Gender in Solok Regency, 2023</i>	120
3.1.6	Banyaknya Kartu Keluarga (KK) Menurut Kecamatan di Kabupaten Solok, 2023 <i>Number of Kartu Keluarga (KK) by District in Solok Regency, 2023</i>	121
3.2	KETENAGAKERJAAN	
	EMPLOYMENT	122
3.2.1	Jumlah Penduduk Berumur 15 Tahun Keatas Menurut Jenis Kelamin dan Jenis Kegiatan Selama Seminggu yang Lalu dan Jenis Kelamin di Kabupaten Solok, 2023 <i>Population Aged 15 Years and Over by Gender and Type of Activity During The Previous Week and Gender in Solok Regency, 2023</i>	122
3.2.2	Penduduk Berumur 15 Tahun ke Atas Menurut Pendidikan Tertinggi yang Ditamatkan dan Jenis Kegiatan Selama Seminggu yang Lalu di Kabupaten Solok, 2023	

Tabel Table	Halaman Page
	<i>Population 15 Years of Age and Over by Educational Attainment and Type of Activity During the Previous Week in Solok Regency, 2023</i> 123
3.2.3	Jumlah Penduduk Berumur 15 Tahun Keatas yang Bekerja Selama Seminggu yang Lalu Menurut Status Pekerjaan Utama dan Jenis Kelamin di Kabupaten Solok, 2023 <i>Population Aged 15 Years and Over Who Worked During the Previous Week by Main Employment Status and Gender in Solok Regency, 2023</i> 124
3.2.4	Jumlah Penduduk Berumur 15 Tahun Keatas Menurut Pendidikan Tertinggi yang Ditamatkan dan Jenis Kegiatan Selama Seminggu yang Lalu di Kabupaten Solok,2023 <i>Population Aged 15 Years and Over by Educational Attainment and Type Activity The Previous Week in Solok Regency, 2023</i> 125
3.2.5	Jumlah Penduduk Berumur 15 Tahun Keatas yang Bekerja Selama Seminggu yang Lalu Menurut Lapangan Pekerjaan Utama dan Jenis Kelamin di Kabupaten Solok, 2023 <i>Population Aged 15 Years and Over Who Worked During the Previous Week by Main Industry and Gender in Solok Regency, 2023</i> 126
3.2.6	Jumlah Pencari Kerja Terdaftar Menurut Tingkat Pendidikan Tertinggi yang Ditamatkan dan Jenis Kelamin di Kabupaten Solok, 2023 <i>Number of Registered Job Applicants by Educational Attainment and Gender in Solok Regency, 2023</i> 127
3.2.7	Jumlah Pencari Kerja Terdaftar Menurut Umur dan Jenis Kelamin di Kabupaten Solok, 2023 <i>Number of Registered Job Applicants by Age and Gender in Solok Regency, 2023</i> 128
3.2.8	Jumlah Pencari Kerja Terdaftar Menurut Klasifikasi Jabatan dan Jenis Kelamin di Kabupaten Solok, 2023 <i>Number of Registered Job Applications by Job Level Attainment and Gender in Solok Regency, 2023</i> 129
3.2.9	Jumlah Pencari Kerja Terdaftar Menurut Tingkat Pendidikan Tertinggi yang ditamatkan dan Jenis Kelamin di Kabupaten Solok, 2023 <i>Number of Job Seekers That Have Been Placed by Educational Attainment and Gender in Solok Regency, 2023</i> 130

Tabel Table	Halaman Page
3.2.10	Jumlah Pencari Kerja Menurut Umur dan Jenis Kelamin di Kabupaten Solok,2023 <i>Number of Job Seekers That Have Been Placed by Age and Gender in Solok Regency, 2023</i> 131
3.2.11	Jumlah Pencari Kerja yang Ditempatkan Menurut Jenis Pekerjaan dan Jenis Kelamin di Kabupaten Solok, 2023 <i>Number of Job Seekers That Have Been Placed by Job Attainment and Gender in Solok Regency,2023</i> 132
3.2.12	Jumlah Pencari Kerja yang Ditempatkan Menurut Tingkat Pendidikan dan Jenis Kelamin di Kabupaten Solok, 2023 <i>Number of Job Seekers That Have Been Placed by Educational Attainment and Gender in Solok Regency,2023</i> 133
4.	SOSIAL DAN KESEJAHTERAAN RAKYAT
	SOCIAL AND WELFARE 135
4.1	PENDIDIKAN
	EDUCATION 155
4.1.1	Angka Partisipasi Murni (APM) dan Angka Partisipasi Kasar (APK) Menurut Jenjang Pendidikan di Kabupaten Solok, 2022 dan 2023 <i>Net Enrollment Rates and Gross Enrollment Rates by Educational Level in Solok Regency, 2022 and 2023</i> 155
4.1.2	Angka Partisipasi Sekolah (APS) Menurut Jenis Kelamin dan Rentang Usia di Kabupaten Solok, 2022 dan 2023 <i>School Participation Rates by Sex and Age Interval in Solok Regency, 2022 and 2023</i> 156
4.1.3	Persentase Penduduk Berumur 15 Tahun ke Atas yang Melek Huruf Menurut Jenis Kelamin di Kabupaten Solok, 2015-2023 <i>Percentage of Literate People Aged 15 Years and Over by Sex in Solok Regency, 2015-2023</i> 157
4.1.4	Persentase Penduduk Berumur 5 Tahun Ke Atas Menurut Jenis Kelamin dan Partisipasi Sekolah di Kabupaten Solok, 2023 <i>Percentage of Population Aged 5 Years and Over by Sex and School Enrollment in Solok Regency, 2023</i> 158
4.1.5	Jumlah Nagari yang Memiliki Fasilitas Sekolah Menurut Kecamatan

	dan Tingkat Pendidikan di Kabupaten Solok, 2021 <i>Number of Nagari Having Educational Facilities by District and Educational Level in Solok Regency, 2021</i>	159
4.1.6	Banyaknya Sekolah Menurut Kecamatan dan Tingkat Pendidikan di Kabupaten Solok, 2023 <i>Number of Schools by District and Education Level in Solok Regency, 2023</i>	160
4.1.7	Banyaknya Taman Kanak-Kanak/RA Menurut Kecamatan dan Kementerian yang Membawahi di Kabupaten solok, 2023 <i>Number of Kindergartens by District and Departmens which is responsible in Solok Regency, 2023</i>	162
4.1.8	Banyaknya SD/MI Menurut Kecamatan dan Kementerian yang Membawahi di Kabupaten Solok, 2023 <i>Number of Elementary Schools by District and Departmens which is responsible and District in Solok Regency, 2023</i>	163
4.1.9	Banyaknya SMP/MTs Menurut Kecamatan dan Kementerian yang Membawahi di Kabupaten Solok, 2023 <i>Number of Junior High Schools by District and Departmens which is responsible in Solok Regency, 2023</i>	164
4.1.10	Banyaknya SMA/SMK/MA Menurut Kecamatan dan Kementerian yang Membawah di Kabupaten Solok, 2023 <i>Number of Senior High Schools/ Vocational High Schools by Departmens which is responsible and District in Solok Regency, 2023</i>	165
4.1.11	Banyaknya Guru dan Murid Pendidikan Anak Usia Dini (PAUD) Menurut per Kecamatan di Kabupaten Solok, 2023 <i>Number of Teachers and Pupils of Kindergarten by Departmens which is responsible and District in Solok Regency, 2023</i>	166
4.1.12	Banyaknya Sekolah, Rombongan Belajar, Guru, dan Murid Taman Kanak-Kanak Menurut Kecamatan di Kabupaten Solok, 2023 <i>Number of Schools, Study Groups, Teachers, and Pupils at Kindergarten by District in Solok Regency, 2023</i>	167
4.1.13	Banyaknya Sekolah, Rombongan Belajar, Guru, dan Murid Sekolah Dasar Negeri dan Swasta Menurut Kecamatan di Kabupaten Solok, 2023	

	Number of Schools, Study Groups, Teachers, and Pupils at Public and Private Elementary Schools by District in Solok Regency, 2023	
4.1.14	Banyaknya Sekolah, Rombongan Belajar, dan Murid Sekolah Dasar Negeri Menurut Kecamatan di Kabupaten Solok, 2023 <i>Number of Schools, Study Groups, and Pupils at Public Elementary School by District in Solok Regency, 2023</i>	171
4.1.15	Banyaknya Sekolah, Rombongan Belajar, dan Murid Sekolah Dasar Swasta Menurut Kecamatan di Kabupaten Solok, 2023 <i>Number of Schools, Study Groups, and Pupils at Private Elementary school, by District in Solok Regency, 2023</i>	172
4.1.16	Banyaknya Sekolah, Rombongan Belajar, Guru dan Murid Sekolah Menengah Pertama Negeri dan Swasta Menurut Kecamatan di Kabupaten Solok, 2023 <i>Number of Schools, Study Groups, Teachers, and Pupils at Junior High Schools by District in Solok Regency, 2023</i>	173
4.1.17	Banyaknya Sekolah, Rombongan Belajar, dan Murid pada Sekolah Menengah Pertama Negeri Menurut Kecamatan di Kabupaten Solok, 2023 <i>Number of Schools, Study Groups, and Pupils at Public Junior High School by District in Solok Regency, 2023</i>	175
4.1.18	Banyaknya Sekolah, Rombongan Belajar, dan Murid pada Sekolah Menengah Pertama Swasta Menurut Kecamatan di Kabupaten Solok, 2023 <i>Number of Schools, Study Groups, and Pupils at Private Junior High School by District in Solok Regency, 2023</i>	176
4.1.19	Banyaknya Sekolah, Rombongan Belajar, Guru dan Murid pada Sekolah Menengah Atas Negeri dan Swasta Menurut Kecamatan di Kabupaten Solok, 2023 <i>Number of Schools, Study Groups, Teachers, and Pupils at Public and Private Senior High school by District in Solok Regency, 2023</i>	177
4.1.20	Banyaknya Sekolah dan Murid pada Sekolah Menengah Atas Negeri per Kecamatan di Kabupaten Solok, 2023 <i>Number of Schools and Pupils at Public Senior High school by District in Solok Regency, 2023</i>	179

4.1.21	<p>Banyaknya Sekolah dan Murid pada Sekolah Menengah Atas Swasta Menurut Kecamatan di Kabupaten Solok, 2023</p> <p><i>Number of Schools and Pupils at Private Senior High school by District in Solok Regency, 2023.....</i></p>	180
4.1.22	<p>Banyaknya Sekolah, Rombongan Belajar, Guru, dan Murid pada Sekolah Menengah Kejuruan Negeri dan Swasta Menurut Kecamatan di Kabupaten Solok, 2023</p> <p><i>Number of Schools, Study Groups, Teachers, and Pupils at Public and Private Vocational High school by District in Solok Regency, 2023</i></p>	181
4.1.23	<p>Banyaknya Sekolah dan Murid pada Sekolah Menengah Kejuruan Negeri Menurut Kecamatan di Kabupaten Solok, 2023</p> <p><i>Number of Schools and Pupils at Public Vocational High school by District in Solok Regency, 2023</i></p>	183
4.1.24	<p>Banyaknya Sekolah dan Murid pada Sekolah Menengah Kejuruan Swasta per Kecamatan di Kabupaten Solok, 2023</p> <p><i>Number of Schools and Pupils at Private Vocational High school by District in Solok Regency, 2023</i></p>	184
4.1.25	<p>Banyaknya Sekolah, Rombongan Belajar, dan Ruang Kelas Sekolah Dasar per Kecamatan Menurut Kecamatan dan Kondisi di Kabupaten Solok, 2023</p> <p><i>Number of Schools, Study Groups, and Classroom at Elementary Schools by District and Condition in Solok Regency, 2023</i></p>	185
4.1.26	<p>Banyaknya Sekolah, Rombongan Belajar, Ruang Kelas Sekolah Menengah Pertama Menurut Kecamatan dan Kondisi di Kabupaten Solok, 2023</p> <p><i>Number of Schools, Study Groups, and Classroom at Junior Schools by District and Condition in Solok Regency, 2023</i></p>	186
4.1.27	<p>Banyaknya Sekolah, Rombongan Belajar, Ruang Kelas Sekolah Menengah Atas Menurut Kecamatan dan Kondisi di Kabupaten Solok, 2023</p> <p><i>Number of Schools, Study Groups, and Classroom at Senior Schools by District and Condition in Solok Regency, 2023</i></p>	187
4.1.28	<p>Banyaknya Sekolah, Rombongan Belajar, Ruang Kelas Sekolah Menengah Kejuruan Menurut Kecamatan Menurut Kondisi di</p>	

	Kabupaten Solok, 2023 <i>Number of Schools, Study Groups, and Classroom at Vocational Junior Schools by Condition in Solok Regency, 2023</i>	188
4.1.29	Banyaknya Guru yang Memiliki Kualifikasi S1/D IV Menurut Kecamatan dan Tingkat Pendidikan di Kabupaten Solok, 2023 <i>Number of Qualified S1/D-IV Teachers by District and Education Level in Solok Regency, 2023.....</i>	189
4.1.30	Banyaknya Guru yang Memiliki Kualifikasi S1/D IV Bidang Pendidikan Menengah Atas Menurut Kecamatan di Kabupaten Solok, 2023 <i>Number of Qualified S1/D-IV Senior High School/Vocational High School Teachers in by District in Solok Regency, 2023</i>	191
4.1.31	Banyaknya Guru yang Memiliki Sertifikasi Pendidikan Menurut Tingkat Pendidikan dan Kecamatan di Kabupaten Solok, 2023 <i>Number of Certified Education Teachers by Education Level and District in Solok Regency, 2023</i>	192
4.1.32	Banyaknya Guru yang Memiliki Sertifikasi Pendidik Bidang Menengah Menurut Kecamatan di Kabupaten Solok, 2023 <i>Number of Certified Educator Teachers in Senior High School/Vocational High School Teacher by District in Solok Regency, 2023</i>	194
4.1.33	Jumlah Sekolah, Guru, dan Murid Raudatul Athfal (RA) di Bawah Kementerian Agama Menurut Kecamatan, 2022/2023 dan 2023/2024 <i>Number of Schools, Teachers, and Pupils in Raudatul Athfal (RA) Under The Ministry of Religious Affairs by District, 2022/2023 and 2023/2024..</i>	195
4.1.34	Jumlah Sekolah, Guru, dan Murid Madrasah Ibtidaiyah (MI) di Bawah Kementerian Agama Menurut Kecamatan Menurut Kecamatan, 2022/2023 dan 2023/2024 <i>Number of Schools, Teachers, and Pupils in Madrasah Ibtidaiyah (MI) Under The Ministry of Religious Affairs by District, 2022/2023 and 2023/2024</i>	196
4.1.35	Jumlah Sekolah, Guru, dan Murid Madrasah Tsanawiyah (MTs) di Bawah Kementerian Agama Menurut Kecamatan di Kabupaten Solok, 2022/2023 dan 2023/2024	

	<i>Number of Schools, Teachers, and Pupils in Madrasah Tsanawiyah (MTs) Under The Ministry of Religious Affairs by District in Solok Regency, 2022/2023 and 2023/2024.....</i>	199
4.1.36	Jumlah Sekolah, Guru, dan Murid Madrasah Aliyah (MA) di Bawah Kementerian Agama Menurut Kecamatan di Kabupaten Solok, 2022/2023 dan 2023/2024 <i>Number of Schools, Teachers, and Pupils in Madrasah Aliyah (MA) Under the Ministry of Religious Affairs by District in Solok Regency, 2022/2023 and 2023/2024.....</i>	202
4.1.37	Banyaknya LPQ, TPSQ dan MDT Menurut Kecamatan di Kabupaten Solok, 2023 <i>Number of LPQ, TPSQ, and MDT by District in Solok Regency, 2023.....</i>	205
4.1.38	Banyaknya Guru Pendidikan Agama Islam PNS dan Honoror Menurut Kecamatan di Kabupaten Solok, 2023 <i>Number of PAI Teachers by District at Solok Regency, 2023.....</i>	206
4.1.39	Banyaknya Peserta Ujian EBTA MDA Menurut Kecamatan di Kabupaten Solok, 2023 <i>Number of Final Examination Participants of MDA by District at Solok Regency, 2023.....</i>	207
4.1.40	Jumlah Rombongan Belajar Madrasah Ibtidaiyah (MI), Madrasah Tsanawiyah (MTS), dan Madrasah Aliyah (MA) menurut kecamatan di Kabupaten Solok, 2023 <i>Number of Study Groups in Madrasah Ibtidaiyah (MI), Madrasah Tsanawiyah (MTS), dan Madrasah Aliyah (MA) by District at Solok Regency, 2023.....</i>	208
4.1.41	Banyaknya Perpustakaan Menurut Kecamatan di Kabupaten Solok, 2023 <i>Number of Libraries by District in Solok Regency, 2023.....</i>	209
4.1.42	Banyaknya Pengunjung Perpustakaan Nagari dan Keliling serta Perpustakaan Umum Berdasarkan Status dan Jenis Kelamin di Kabupaten Solok, 2023 <i>Number of Mobile Library, Nagari Library, and Regional Public Library Visitors by Status and Sex by District in Solok Regency, 2023.....</i>	210

4.2 KESEHATAN

	HEALTH.....	211
4.2.1	Jumlah Tenaga Kesehatan Menurut Kecamatan di Kabupaten Solok, 2023 <i>Number of Medical Personnels by District in Solok Regency, 2023</i>	211
4.2.2	Jumlah Rumah Sakit Umum, Rumah Sakit Khusus, Rumah Sakit/ Rumah Bersalin, Puskesmas, Klinik/Balai Kesehatan, Posyandu, dan Polindes Menurut Kecamatan, 2022 dan 2023 <i>Number of General Hospitals, Special Hospitals, Maternity Hospitals Public Health Center, Medical Clinics, Integrated Service Post, and Village Maternity Cottage by District, 2022 and 2023.....</i>	212
4.2.3	Jumlah Fasilitas Kesehatan Yang Tercatat Menurut Kecamatan di Kabupaten Solok, 2023 <i>Number of Health Facilities by District in Solok Regency, 2023.....</i>	215
4.2.4	Jumlah Pustu dan Posyandu Menurut Kecamatan dan Lokasi di Kabupaten Solok, 2023 <i>Number of Public Health Sub Center and Integrated Health Service by District and Location, 2023.....</i>	217
4.2.5	Persentase Penduduk yang Mempunyai Keluhan Kesehatan Selama Sebulan Terakhir Pada Periode Survei, 2020–2023 <i>Percentage of People Who Had Health Complaint During a Month Periode to The Survey, 2020-2023</i>	218
4.2.6	Jumlah Tenaga Kesehatan Menurut Kecamatan di Kabupaten Solok, 2023 <i>Number of Health Personnels by District in Solok Regency, 2023.....</i>	219
4.2.7	Perkembangan Banyaknya Sarana Kesehatan di Kabupaten Solok, 2021-2023 <i>Trend of Health Facilities in Solok Regency, 2021-2023.....</i>	223
4.2.8	Banyaknya Puskesmas Rawatan dan Non Rawatan Menurut Kecamatan di Kabupaten Solok, 2023 <i>Number of Public Health Centre Which is Serve Inpatients and Outpatiens by District in Solok Regency, 2023.....</i>	224
4.2.9	Banyaknya Pasien Menurut Jenis Penyakit Utama di Kabupaten	

Tabel Table	Halaman Page
Solok, 2023	
	<i>Number of Patients by Main Disease in Solok Regency, 2023</i> 225
4.2.10	Rekapitulasi Penyakit Terbanyak Menurut Bulan di RSUD Kabupaten Solok, 2023
	<i>Number of the Most Diseases at Solok Regency Hospital, 2023</i> 226
4.2.11	Banyaknya Kelahiran, Keguguran, Lahir Hidup, dan Lahir Mati di Kabupaten Solok, 2023
	<i>Number of Maternity, Miscarriage, Alive and Dead at Birth by District in Solok Regency, 2023</i> 227
4.2.12	Jumlah Balita dan Balita Gizi Buruk Dirinci per Kecamatan di Kabupaten Solok, 2023
	<i>Number of Babies Under Five Years and Malnutrition By District in Solok Regency, 2023</i> 228
4.2.13	Banyaknya Balita yang Pernah Mendapat Imunisasi Menurut Jenis Imunisasi di Kabupaten Solok, 2023
	<i>Number of Immunization Babies Under Five Years by Type of Immunization in Solok Regency, 2023</i> 229
4.2.14	Banyaknya Pasien dan Hari Rawat di RSUD Aro Suka, 2023
	<i>Number of Patients and Treatment Length in General Hospital Aro Suka of Solok Regency, 2023</i> 230
4.2.15	Banyaknya Pasien Menurut Fasilitas di RSUD Aro Suka, 2023
	<i>Number of Patients based on Treatment Facilities in General Hospital Aro Suka of Solok Regency, 2023</i> 231
4.2.16	Banyaknya Pasien yang Dirawat di RSUD Aro Suka Menurut Bulan, 2023
	<i>Number of Inpatients in General Hospital Aro Suka of Solok Regency by Month, 2023</i> 232
4.2.17	Banyaknya Pasien Rawat Jalan di RSUD Aro Suka Menurut Bulan, 2023
	<i>Number of Outpatient in General Hospital Aro Suka of Solok Regency, 2023</i> 233
4.2.18	Banyaknya Pasangan, Jenis Alat KB yang di Gunakan Usia Subur dan Peserta KB Aktif Menurut Kecamatan di Kabupaten Solok, 2023

Tabel Table	Halaman Page
	<i>Number of Eligible Couples, Contraceptive Used, and Active Contraceptive Participants by District in Solok Regency, 2023</i> 235
4.2.19	Peserta KB Baru Menurut Kecamatan di Kabupaten Solok, 2023 <i>Number of Family Planning New Participants by District Solok Regency, 2023</i> 237
4.3	AGAMA DAN SOSIAL LAINNYA
	<i>RELIGION AND OTHER SOCIAL AFFAIRS</i>..... 239
4.3.1	Jumlah Penduduk Menurut Kecamatan dan Agama yang Dianut, 2023 <i>Population by District and Religion, 2023</i> 239
4.3.2	Jumlah Tempat Peribadatan Menurut Kecamatan di Kabupaten Solok, 2023 <i>Number of Places of Worship by District in Solok Regency, 2023</i> 240
4.3.3	Jumlah Nagari yang Mengalami Bencana Alam Menurut Kecamatan di Kabupaten Solok, 2021 <i>Number of Nagari that Had Natural Disaster by District in Solok Regency, 2021</i> 241
4.3.4	Banyaknya Jamaah Haji Menurut Jenis Kelamin dan Kecamatan di Kabupaten Solok, 2023 <i>Number of Moslem Pilgrims by Sex and District in Solok Regency, 2023.</i> 242
4.3.5	Banyaknya Jamaah Haji Menurut Kecamatan dan Kelompok Umur di Kabupaten Solok, 2023 <i>Number of Moslem Pilgrims by District and Group of Age in Solok Regency, 2023</i> 243
4.3.6	Banyaknya Jamaah Haji Menurut Kecamatan dan Pekerjaan di Kabupaten Solok, 2023 <i>Number of Moslem Pilgrims by District and Job in Solok Regency, 2023</i> 244
4.3.7	Banyaknya Jamaah Haji Menurut Kecamatan dan Pendidikan di Kabupaten Solok, 2023 <i>Number of Moslem Pilgrims by Sub Education and District in Solok Regency, 2023</i> 245
4.3.8	Banyaknya Tempat Ibadah Umat Muslim Menurut Kecamatan di Kabupaten Solok, 2023

Tabel Table	Halaman Page
	<i>Number of Moslem Worships Place by District in Solok Regency, 2023 ...</i> 246
4.3.9	Banyaknya Ulama, Mubaligh, Khatib dan Penyuluh Agama Menurut Kecamatan di Kabupaten Solok, 2023 <i>Number of Ulamas, Mubaligh, Khatibs and Religious Counselors by District in Solok Regency, 2023</i> 247
4.3.10	Banyaknya Nikah Tercatat Menurut Kecamatan di Kabupaten Solok, 2023 <i>Number of Registered Marriages by District in Solok Regency, 2023.....</i> 248
4.3.11	Banyaknya Penerima Zakat Mal (Mustahik) Menurut Kecamatan di Kabupaten Solok, 2023 <i>Number Recipient of Zakat Mal (Mustahik) by District in Solok Regency, 2023</i> 249
4.3.12	Banyaknya Ternak Qurban Menurut Jenis Ternak Qurban dan Kecamatan di Kabupaten Solok, 2023 <i>Number of Cattle Slaughtered, by Sub Distirict and Cattle Breed in Solok Regency, 2023</i> 250
4.3.13	Jumlah Pondok Pesantren Menurut Kecamatan dan Tipe di Kabupaten Solok, 2023 <i>Number of Boarding School by District and Type in Solok Regency, 2023.....</i> 251
4.3.14	Jumlah Santri Pondok Pesantren Menurut Kecamatan, Kategori Tempat Tinggal dan Jenis Kelamin di Kabupaten Solok, 2023 <i>Number of Pondok Pesantren Students by District, Residence Category, and Sex at Solok Regency, 2023</i>
4.3.15	Jumlah Santri Pondok Pesantren Berdasarkan Jenis Pendidikan Formal yang diikuti di Kabupaten Solok, 2023 <i>Number of Student of Pondok Pesantren by Type of Formal Education at Solok Regency, 2023</i> 253
4.3.16	Jumlah Pembina Pondok Pesantren Berdasarkan Jenis Kelamin dan Kualifikasi Pendidikan di Kabupaten Solok, 2023 <i>Number of Personel Pondok Pesantren by Sex and Education Qualification at Solok Regency, 2023.....</i> 254

4.4 KEMISKINAN

	POVERTY	255
4.4.1	Garis Kemiskinan, Jumlah, dan Persentase Penduduk Miskin di Kabupaten Solok, 2015–2023 <i>Poverty Line, Number, and Percentage of Poor People in Solok Regency, 2015–2023</i>	255
4.4.2	Indeks Kedalaman Kemiskinan dan Indeks Keparahan Kemiskinan di Kabupaten Solok, 2015–2023 <i>Poverty Gap Index and Poverty Severity Index in Solok Regency, 2015–2023</i>	256
4.4.3	Jumlah Rumah Tidak Layak Huni (RTLH) Menurut Kecamatan di Kabupaten Solok, 2023 <i>Number of Uninhabitable Houses by District in Solok Regency, 2023</i>	257
	PERADILAN	
	LAW	258
4.5.1	Banyaknya Perkara Kejahatan yang Terjadi dan Penyelesaian pada Wilayah Hukum Kabupaten Solok Menurut Kejadian, 2023 <i>Number of Crimes in The Legal Territory of Police, 2023</i>	258
4.5.2	Jumlah Kecelakaan Lalu Lintas Menurut Kondisi Korban di Kabupaten Solok, 2023 <i>Traffic Accident by Victims Condition in Solok Regency, 2023</i>	259
4.5.3	Jumlah Perkara dan Terdakwa Perkara Pidana yang Diterima/ Diselesaikan oleh Pengadilan Negeri Koto Baru Solok, 2023 <i>Number of Criminal Cases and Accused Who reported/settled by Koto Baru District Court Solok, 2023</i>	260
4.5.4	Jumlah Perkara Perdata Gugatan yang Diterima/Diselesaikan oleh Pengadilan Negeri Koto Baru Solok, 2023 <i>Number of Civil Cases Who reported/settled by Koto Baru District Court Solok, 2023</i>	261
4.5.5	Jumlah Perkara Perdata yang Diterima/Diselesaikan oleh Kejaksaan Negeri Solok, 2023 <i>Number of Civil Cases Who received/settled by Solok District</i>	

Tabel Table	Halaman Page
	262
4.5.6	263
4.5.7	264
4.5.8	265
4.5.9	266
4.5.10	267
4.5.11	269
4.5.12	271
4.5.13	

	<i>Number of Solok Regency People Registered at DTKS and Obtaining PKH Assistance and Non-Cash Basic Foods by District in Solok Regency, 2023</i>	272
4.5.14	Banyaknya Penyandang Cacat, dan Jumlah Penyandang Cacat yang Disantuni Menurut Kecamatan di Kabupaten Solok, 2023 <i>Number of people With Disabilitas and Who Are Given Asistance by District in Solok Regency, 2023</i>	273
4.5.15	Banyaknya Panti Asuhan Menurut Kecamatan dan Status Kepemilikan di Kabupaten Solok, 2023 <i>Number of Orphanage by District and Ownership of Solok Regency, 2023</i>	274
4.5.16	Banyaknya Karang Taruna, Organisasi Sosial dan Pekerja Sosial Masyarakat Menurut Kecamatan di Kabupaten Solok, 2023 <i>Number of Youth Organization, Social Organization and Sosial Worker of Solok Regency, 2023</i>	275
4.5.17	Jumlah Kegiatan Patroli Menurut Bulan di Kabupaten Solok, 2023 <i>Number of Patrol Activities by Month in Solok Regency, 2023</i>	276
4.5.18	Banyaknya Kejadian Kebakaran Menurut Bulan di Kabupaten Solok, 2023 <i>Number of Fire Accident by Month in Solok Regency, 2023</i>	277
4.5.19	Banyaknya Aktivitas Pembuangan Sampah Menurut Kecamatan di Kabupaten Solok, 2023 <i>Number of Garbage Disposal Activities by District in Solok Regency, 2023</i>	278
4.5.20	Jumlah Armada Sampah dan Tenaga Kebersihan Menurut Kecamatan di Kabupaten Solok, 2023 <i>Number of Garbage Vechicle and Janitor by District in Solok Regency, 2023</i>	279
4.5.21	Banyaknya Usaha yang Diawasi Terhadap Pelaksanaan Amdal/UKL-UPL Per Kecamatan di Kabupaten Solok, 2023 <i>Number of Businesses Being Supervised on The Implementation of Enviromment Impact Analysis by District in Solok Regency, 2023</i>	280
4.5.22	Banyaknya Kejadian Bencana Alam Menurut Kecamatan di	

Tabel Table	Halaman Page
Kabupaten Solok, 2023 <i>Number of Natural Disaster by District in Solok Regency, 2023</i>	281
4.5.23 Banyaknya Masyarakat Terdampak Kejadian Bencana Alam Menurut Kecamatan di Kabupaten Solok, 2023 <i>Number of affected Community Natural Disaster by District at Solok Regency, 2023</i>	282
4.5.24 Banyaknya Organisasi Masyarakat yang Terdaftar pada Kesbangpol Kabupaten Solok Menurut Kecamatan, 2023 <i>Number of Registered Social Organization at Kesbangpol Solok Regency by District, 2023</i>	283
5. PERTANIAN, HORTIKULTURA, PERKEBUNAN, PETERNAKAN DAN PERIKANAN AGRICULTURE, HORTICULTURE, ESTATE CROP, LIVESTOCK AND FISHERY	285
5.1 PERTANIAN AGRICULTURE	304
5.1.1 Luas Lahan Sawah Irigasi Menurut Kecamatan di Kabupaten Solok (hektar), 2023 <i>Area of Wetland by District in Solok Regency, 2023</i>	304
5.1.2 Luas Lahan Sawah Menurut Jenis Pengairan di Kabupaten Solok, 2023 <i>Area of Wetland By Type of Irrigation in Solok Regency, 2023</i>	305
5.1.3 Luas Lahan Sawah Menurut Kecamatan dan Jenis Irigasi di Kabupaten Solok, 2023 <i>Area of Wetland by District and Type of Irigation in Solok Regency,2023</i>	306
5.1.4 Luas Lahan Tegal/Kebun,Ladang/Huma,dan Lahan yang sementara Tidak Diusahakan Menurut Kecamatan di Kabupaten Solok (hektar), 2023 <i>Area of Dry Field/Garden,Shifting Cultivation,Land and Temporarily Unused Land by District in Solok Regency (hektar), 2023</i>	307
5.1.5 Luas Lahan Menurut Jenis Kecamatan dan Penggunaannya di Kabupaten Solok, 2023 <i>Size of Area by Kind of Use in Solok Regency, 2023</i>	308

Tabel Table	Halaman Page
5.1.6 Luas Lahan Sawah Menurut Jenis Pengairan dan Luas Tanam di Kabupaten Solok, 2023 <i>Area of Paddy by Type of Irrigation and Area of Land in Solok Regency, 2023</i>	309
5.1.7 Luas Lahan Menurut Jenis Penggunaannya dan Kecamatan di Kabupaten Solok, 2023 <i>Area of Land of Use per District in Solok Regency, 2023</i>	310
5.1.8 Padi dan Palawija Menurut Luas Tanam, Luas Panen dan Produksi di Kabupaten Solok, 2023 <i>Paddy and Palawija by Planted Area, Harvested Area and Poduction In Solok Regency, 2023</i>	314
5.1.9 Luas Tanam,Luas Panen dan Produksi Tanaman Palawija per Kecamatan Solok,2023 <i>Planted menurut,Harvested Area and Production of Palawija by District in Solok Regency,2023</i>	315
5.2 HORTIKULTURA HORTICULTURE	317
5.2.1 Luas Panen Tanaman Sayuran Menurut Kecamatan dan Jenis Tanaman di Kabupaten Solok(ha), 2022 dan 2023 <i>Harvested Area of Vegetables by District and Kind of vegetables (ha), 2022 and 2023</i>	317
5.2.2 Produksi Tanaman Sayuran Menurut Kecamatan dan Jenis Tanaman di Kabupaten Solok (ton), 2022 dan 2023 <i>Harvested Area of Vegetables by District and Kind of Plant in Solok Regency(ton), 2022 dan 2023</i>	322
5.2.3 Luas Panen Tanaman Sayuran dan Buah–Buahan Semusim Menurut Jenis Tanaman di Kab. Solok, 2022 dan 2023 <i>Harvested Area of Seasonal Vegetables and Fruits by Kind of Plant in Solok Regency, 2022 and 2023</i>	327
5.2.4 Produksi Tanaman Sayuran dan Buah–Buahan Semusim Menurut Jenis Tanaman di Kab. Solok, 2022 dan 2023 <i>Production of Seasonal Vegetables and Fruits by Kind of Plant in Solok Regency, 2022 and 2023</i>	328

Tabel Table	Halaman Page
5.2.5 Luas Panen Tanaman Biofarmaka Menurut Kecamatan dan Jenis Tanaman di Kabupaten Solok(m ²), 2022 dan 2023 <i>Harvested Aera of Mecedinal Plants by District and Kind of Plant Solok Regency(m²), 2022 dan 2023.....</i>	329
5.2.6 Produksi Tanaman Biofarmaka Menurut Kecamatan dan Jenis Tanaman di Kabupaten Solok(kg), 2022 dan 2023 <i>Production of Medicinal Plants by District and Kind of Plant in Solok Regency(kg), 2022 and 2023</i>	331
5.2.7 Luas Panen Tanaman Biofarmaka Menurut Jenis Tanaman di Kabupaten Solok, 2022 dan 2023 <i>Harvested Area of Medicinal Plants by Kind of Plant in Solok Regency, 2022 and 2023</i>	333
5.2.8 Produksi Tanaman Biofarmaka Menurut Jenis Tanaman di Kabupaten Solok, 2022 dan 2023 <i>Production of Medicinal Plants by Kind of Plant in Solok Regency, 2022 and 2023.....</i>	334
5.2.9 Luas Panen Tanaman Hias Menurut Kecamatan dan Jenis Tanaman di Kabupaten Solok, 2022 dan 2023 <i>Harvested Area of Ornamental Plants by District and Kind of Plant in Solok Regency, 2022 and 2023.....</i>	335
5.2.10 Produksi Tanaman Hias Menurut Kecamatan dan Jenis Tanaman di Kabupaten Solok, 2022 dan 2023 <i>Production of Ornamental Plants by District and Kind of Plant in Solok Regency, 2022 and 2023.....</i>	338
5.2.11 Luas Panen Tanaman Hias Menurut Jenis Tanaman di Kabupaten Solok, 2022 dan 2023 <i>Harvested Area of Ornamental Plants by Kind of Plant in Solok Regency, 2022 and 2023.....</i>	341
5.2.12 Produksi Tanaman Hias Menurut Jenis Tanaman di Kabupaten Solok, 2022 dan 2023 <i>Production of Ornamental Plants by Kind of Plant in Solok Regency, 2022 and 2023</i>	342
5.2.13 Produksi Buah-Buahan Menurut Kecamatan dan Jenis Tanaman di Kabupaten Solok (kwintal), 2022 dan 2023	

Tabel Table	Halaman Page
<i>Production of Fruits by District and Kind of Plant in Solok Regency (quintal), 2022 and 2023</i>	343
5.2.14 Produksi Buah–Buahan dan Sayuran Tahunan Menurut Jenis Tanaman di Kabupaten Solok, 2022 dan 2023 <i>Production of Annual Fruits and Vegetables by Kind of Plant in Solok Regency, 2022 and 2023</i>	349
5.2.15 Jumlah Tanam, Luas Panen, dan Produksi (ton) Buah-Buahan Menurut Kecamatan di Kabupaten Solok, 2023 <i>Number of Tress,Harvested Area, and Production (ton) of Fruits by District in Solok Regency, 2023</i>	350
5.2.16 Banyaknya Mesin Pemberantas Organisme Pengganggu Tanaman (OPT) Menurut Kecamatan di Kabupaten Solok, 2023 <i>Number of Pest Control Machines by District in Solok Regency, 2023</i>	358
5.2.17 Banyaknya Mesin Pengolah Jagung Menurut Kecamatan di Kabupaten Solok, 2023 <i>Number of Maize Processing by District in Solok Regency, 2023</i>	359
5.2.18 Banyaknya Alat Panen Gabah dan Palawija di Kabupaten Solok, 2023 <i>Number of Paddy and Secondary Harvesting Tools in Solok Regency, 2023</i>	360
5.2.19 Banyaknya Mesin Pengolah Gabah Menurut Jenisnya di Kabupaten Solok, 2023 <i>Number of Paddy Processing Machines by Type in Solok Regency, 2023</i>	361
5.2.20 Banyaknya Mesin Pengolah Ubi Kayu Menurut Kecamatan di Kabupaten Solok, 2023 <i>Number of Casava Processing Machines by District Solok Regency, 2023</i>	363
5.2.21 Banyaknya Pompa Air Pertanian Menurut Kecamatan dan Ukurannya di Kabupaten Solok, 2023 <i>Number of Water Pump Agriculture by District and Size in Solok Regency, 2023</i>	364
5.2.22 Banyaknya Grader dan Alat Pengolahan Gabah Lainnya di Kabupaten Solok, 2023	

Tabel Table	Halaman Page
<i>Number of Grader and Others Kinds of Paddy Processing in Solok Regency, 2023</i>	365
5.2.23 Banyaknya Mesin Pengolah Lahan Menurut Kecamatan di Kabupaten Solok, 2023 <i>Number of Land Processing Machines by Sub in Solok Regency, 2023</i>	366
5.2.24 Banyaknya Kelompok Tani, Kios Saprodi, dan Penyuluh Pertanian Menurut di Kabupaten Solok, 2023 <i>Number of Famers, Kios and Agriculture Peasants in Solok Regency, 2023</i>	367
5.3 PERKEBUNAN	
ESTATE CROPS	368
5.3.1 Luas Areal Tanaman Perkebunan Menurut Kecamatan dan Jenis Komoditi di Kabupaten Solok (ha), 2022 dan 2023 <i>Planted Area of Estate Crops by District and Type of Crops in Solok Regency (ha), 2022 dan 2023</i>	368
5.3.2 Produksi Perkebunan Menurut Kecamatan dan Jenis Komoditi di Kabupaten Solok (ton), 2023 <i>Production of Estates by Sub Districst and Type of Crops in Solok Regency (ton), 2023</i>	370
5.3.3 Luas Tanaman Perkebunan Menurut Kecamatan dan Jenis Komoditi di Kabupaten Solok (hektar), 2023 <i>Planted Aera of Estate Crops by District and Kind of Crop by District in Solok Regency (hectare), 2023</i>	372
5.3.4 Jumlah Petani Perkebunan Menurut Kecamatan dan Jenis Komoditi di Kabupaten Solok, 2023 <i>Number of Estate Famers by Kind of Commodity and District in Solok Regency, 2023</i>	379
5.4 PETERNAKAN	
LIVESTOCK	382
5.4.1 Banyaknya Jenis Ternak dan Hasil Ternak di Kabupaten Solok, 2021-2023 <i>Livestock Population by Kind of Livestock in Solok Regency, 2021-2023</i> .	382
5.4.2 Populasi Ternak Unggas Menurut Kecamatan dan Jenis di	

	Kabupaten Solok, 2023	
	<i>Population its Variety of Poultry by District and Kind of Livestock in Solok Regency, 2023</i>	383
5.4.3	Jumlah Produksi Telur Unggas Menurut Kecamatan dan Jenisnya di Kabupaten Solok,2023	
	<i>Production of Poultry Egg by District and Variety in Solok Regency(kg) 2023</i>	384
5.4.4	Jumlah Produksi Daging Ternak Besar dan Kecil Menurut Kecamatan dan Jenisnya di Kabupaten Solok (ton), 2023	
	<i>Production of livestock Meat by District and its Variety in Solok Regency (ton), 2023</i>	385
5.4.5	Jumlah Produksi Daging Unggas Menurut Kecamatan di Kabupaten Solok (kg), 2023	
	<i>Number of Poultry Production by District in Solok Regency (kg), 2023</i>	386
5.4.6	Banyaknya Populasi Ternak Hewan Besar dan Kecil Menurut Kecamatan di Kabupaten Solok, 2023	
	<i>Number of Livestock by District in Solok Regency, 2023</i>	387
5.4.7	Banyaknya Rumah Tangga Budidaya Ternak Unggas,Kelinci,dan Anjing Menurut Kecamatan di Kabupaten Solok, 2023	
	<i>Number of Householdwho Cultivate Poultry by District in Solok Regency, 2023</i>	388
5.4.8	Banyaknya Rumah Tangga Pemelihara Ternak Menurut Kecamatan di Kabupaten Solok, 2023	
	<i>Number of Household Who Cultivate Livestock by District in Solok Regency, 2023</i>	390
5.4.9	Banyaknya Vaksinasi SE Rabies dan ND Menurut Kecamatan di Kabupaten Solok, 2023	
	<i>Number of SE, Rabies, and ND Vaccination by District in Solok, 2023</i>	391
5.4.10	Banyaknya Pematangan Ternak Besar yang dipotong dan Diluar RPH Menurut Jenis Ternak Menurut Kecamatan di Kabupaten Solok, 2023	
	<i>Number of Slaughtered Large Livestock Inside and Outside RPH by Sub in Solok Regency, 2023</i>	392

5.5 PERIKANAN

	FISHERY.....	394
5.5.1	Jumlah Produksi Perikanan Darat dan Budidaya di Kolam dan di Sawah Menurut Kecamatan dan Jenisnya di Kabupaten Solok, 2023 <i>Volume of Production of Freshwater Fish Cultivation In Water Pond And Rice By District and Kind in Solok Regency, 2023.....</i>	394
5.5.2	Jumlah Produksi Perikanan Darat di Perairan Umum Menurut Kecamatan, Jenisnya dan Nilainya di Kabupaten Solok, 2023 <i>Volume and Value of Production of Freshwater Cultivation in Public Water by District and Kind of Fish in Solok Regency, 2023.....</i>	395
5.5.3	Luas Area Penangkapan Ikan Darat pada Budidaya dan Perairan Umum Menurut Kecamatan di Kabupaten Solok, 2023 <i>Area Off Catching Areage Of Freshwater Fish By Location And District in Solok Regency,2023</i>	396
5.5.4	Banyaknya Nelayan Penangkap Ikan di Perairan Umum Menurut Kecamatan di Kabupaten Solok, 2023 <i>Number of Open Waters Fisherman by District in Solok Regency, 2023.....</i>	397
5.5.5	Produksi Benih Ikan Menurut Kecamatan dan Sumbernya di Kabupaten Solok, 2023 <i>Production of Fish Seed by District and it Source in Solok Regency, 2023</i>	398
5.5.6	Produksi Benih Ikan Menurut Kecamatan dan Jenisnya di Kabupaten Solok, 2023 <i>Production of Fish Seed by District its Kind in Solok Regency, 2023.....</i>	399
5.5.7	Jumlah Produksi Ikan Menurut Kecamatan dan Jenis Pengolahan (Ton) di Kabupaten Solok, 2023 <i>Volume of Fish Production by District and Method Of Processing (Ton) at Solok Regency, 2023</i>	400
5.5.8	Jumlah Produksi ikan dari Budidaya Ikan Di Kolam dan Sawah (Ton) Menurut Kecamatan di Kabupaten Solok, 2023 <i>Volume of Fish Production at Water pound and Paddy Field (Ton) by District in Solok Regency, 2023</i>	401
5.5.9	Jumlah Sarana Penangkap Ikan Menurut Kecamatan di Kabupaten	

	Solok, 2023	
	<i>Number of Fish Catching Tools By District in Solok Regency, 2023</i>	402
5.5.10	Produksi Perikanan Budidaya Menurut Kecamatan dan Jenis Budidaya di Kabupaten Solok (Ton), 2023	
	<i>Number of Fish Capture by District and Type of Acuaculture in Solok Regency (Ton), 2023</i>	404
6.	ENERGI	
	ENERGY	405
6.1	Daya Terpasang, Produksi dan Distribusi Listrik PT. PLN (Persero) pada Cabang/Ranting PLN UP3 Solok Menurut Rayon, 2023	
	<i>Installed Electricity Power, Production and Distribution of PT. PLN (Persero) at PLN UP3 Solok by Area, 2023</i>	414
6.2	Jumlah Pelanggan Listrik Menurut Rayon di Kabupaten Solok, 2019-2023	
	<i>Number of Electricity Customers by Area in Solok Regency, 2019-2023</i> ..	415
6.3	Jumlah Pelanggan dan Air yang Disalurkan Menurut Rayon di Kabupaten Solok, 2023	
	<i>Number of Customers and Distributed Water by Area in Solok Regency, 2023</i>	416
6.4	Banyaknya Pelanggan Listrik pada PT.PLN (Persero) pada Cabang/Ranting PLN UP3 Solok, 2023	
	<i>Number of Customers Electricity of State Electricity Company of PLN UP3 Solok, 2023</i>	417
6.5	Banyaknya Pemakaian Listrik (kWh) pada PT.PLN (Persero) pada Cabang/Ranting PLN UP3 Solok, 2023	
	<i>Number of Usage Electricity (kWh) of State Electricity Company of PLN UP3 Solok, 2023</i>	418
6.6	Banyaknya Sambungan Air ke Rumah dan Kran Umum di PDAM Menurut Unit Kabupaten Solok, 2023	
	<i>Number of Water Connecting House and Public Cranes in PDAM by Unit of Solok Regency, 2023</i>	419
6.7	Banyaknya Pelanggan PDAM Menurut Jenis Pelayanan di PDAM Menurut Unit Kabupaten Solok, 2023	

Tabel Table	Halaman Page
	<i>Number of Subscribers of PDAM by Type of Service in PDAM by Unit of Solok Regency, 2023</i> 420
6.8	Kapasitas Produksi dan Sumber Air Minum yang Dipakai PDAM Menurut Unit di Kabupaten Solok, 2023 <i>Water Producing Capacity and Source of Lean Water of PDAM by Unit in Solok Regency, 2023</i> 421
6.9	Kapasitas Produksi dan Sumber Air Minum yang Dipakai PDAM Menurut Rayon di Kabupaten Solok, 2023 <i>Water Producing Capacity and Sources of Lean Water of PDAM by Area in Solok Regency, 2023</i> 422
7.	PARIWISATA
	<i>TOURISM</i>..... 423
7.1	Jumlah Wisatawan yang Berkunjung Menurut Objek Wisata di Kabupaten Solok, 2023 <i>Number of Tourist Coming to Tourism Spot in Solok Regency, 2023</i> 430
7.2	Jumlah Sarana dan Grup Kesenian dan Budaya Menurut Kecamatan di Kabupaten Solok, 2023 <i>Number of Facilities and Group of Arts by District in Solok Regency, 2023</i> 435
7.3	Banyaknya Objek Wisata Menurut Kecamatan di Kabupaten Solok, 2023 <i>Number of Tourism Object by District in Solok Regency, 2023</i> 436
7.4	Jumlah Wisatawan yang Berkunjung Menurut Kecamatan di Solok, 2023 <i>Number of Tourism Coming by District in Solok Regency, 2023</i> 437
7.5	Jumlah Penginapan Menurut Kecamatan di Kabupaten Solok, 2023 <i>Number of Accomodation by District in Solok Regency, 2023</i> 438
8.	TRANSPORTASI DAN KOMUNIKASI
	<i>TRANSPORTATION AND COMMUNICATION</i>..... 439
8.1	TRANSPORTASI
	<i>TRANSPORTATION</i> 454
8.1.1	Panjang Jalan Menurut Tingkat Kewenangan Pemerintahan di

	Kabupaten Solok (km), 2021–2023 <i>Length of Roads by Level of Government Authority in Solok Regency (km), 2021–2023</i>	454
8.1.2	Panjang Jalan Menurut Jenis Permukaan Jalan di Kabupaten Solok (km), 2021–2023 <i>Length of Roads by Type of Road Surface in Solok Regency (km), 2021–2023</i>	455
8.1.3	Panjang Jalan Menurut Kondisi Jalan di Kabupaten Solok (km), 2021–2023 <i>Length of Roads by Condition in Solok Regency (km), 2021–2023</i>	456
8.1.4	Panjang Jalan dan Kelas Menurut yang Berwenang Mengelolanya di Kabupaten Solok (km), 2023 <i>Length and Clasification of Roads by Level of Government Authority in Solok Regency, 2023</i>	457
8.1.5	Perkembangan Ruas Jalan Menurut Kecamatan di Kabupaten Solok (km), 2023 <i>The Development of The Road by District Solok Regency (km), 2023</i>	458
8.1.6	Banyaknya Jembatan pada Jalan Kabupaten Menurut Kecamatan di Kabupaten Solok, 2023 <i>Number of Bridges at Regency Roads by District in Solok Regency, 2023</i>	459
8.1.7	Banyaknya Kendaraan Roda 4 yang Membayar Pajak di Kabupaten Solok, 2023 <i>Number of Cars That Pay Tax in Solok Regency, 2023</i>	460
8.1.8	Banyaknya Kendaraan Roda Dua yang Membayar Pajak di Kabupaten Solok, 2023 <i>Number of Motorcycles That Pay Tax in Solok Regency, 2023</i>	461
8.1.9	Banyaknya Pemasukan BBNKB Roda 4 di Kabupaten Solok, 2023 <i>Number of Insurance Fee For Conversion of Ownership For Cars in Solok Regency, 2023</i>	462
8.1.10	Realisasi Kendaraan Bermotor Roda 2 yang Membayar BBNKB di Kabupaten Solok, 2023 <i>Number of Insurance Fee For Conversion of Ownership For Motor Cycles in Solok Regency, 2023</i>	463

Tabel Table	Halaman Page
8.1.11	Banyaknya SW Jasa Raharja di Kabupaten Solok, 2023 <i>Number of Jasa Raharja Insurance in Solok Regency, 2023</i> 464
8.2	KOMUNIKASI
	COMMUNICATION 465
8.2.1	Lalu Lintas Surat Melalui Kantor PT.Pos Indonesia (Persero) Solok, 2023 <i>Traffic of Mail Letter via Post Office of Solok, 2023</i> 465
8.2.2	Lalu Lintas Paket Pos Melalui Kantor PT.Pos Indonesia (Persero) Solok, 2023 <i>Traffic of Packet of Mail Letter via Post Office of Solok, 2023</i> 466
8.2.3	Lalu Lintas Wesel Pos Dalam Negeri Melalui PT.Pos Indonesia (Persero) Solok, 2023 <i>Traffic of Domestic Money Order Via Post Office of Solok, 2023</i> 468
8.2.4	Lalu Lintas Wesel Pos Luar Negeri Melalui PT.Pos Indonesia (Persero) Solok, 2023 <i>Traffic of Foreign Money Order Via Post Office of Solok, 2023</i> 469
8.2.5	Jumlah Penerima Pensiun dan Nilai yang dibayarkan pada PT.Pos Indonesia (Persero) Solok, 2023 <i>Number Recipient of Retired and Value Paid at Post Office of Solok, 2023</i> 470
8.2.6	Jumlah Menara Telekomunikasi Menurut Kecamatan dan Penyedia di Kabupaten Solok, 2023 <i>The Number of Telecommunication Tower by District and Provider in Solok Regency, 2023</i> 471
9.	KOPERASI DAN HARGA-HARGA
	COOPERATIVE AND PRICES 473
9.1	KOPERASI
	COOPERATIVE 486
9.1.1	Banyaknya Koperasi dan Koperasi Unit Desa Menurut Kecamatan di Kabupaten Solok, 2023 <i>Number of Cooperative and Village Unit Cooperative by District in</i>

Tabel Table	Halaman Page
<i>Solok Regency, 2023</i>	486
9.1.2 Koperasi Menurut Modal yang Dimiliki di Kabupaten Solok, 2023 <i>Cooperative by Capital Owned by in Solok Regency, 2023</i>	490
9.2 HARGA	
PRICES	496
9.2.1 Rata-Rata Harga Produsen Perdesaan Subsektor Tanaman Pangan Komoditi Padi dan Palawija di Kabupaten Solok, 2023 <i>Rural Price Produsen of Paddy and Palawija Comodity in Solok Regency, 2023</i>	496
9.2.2 Rata-Rata Harga Produsen Perdesaan Menurut Bulan Subsektor Tanaman Hortikultura Komoditi Sayuran di Kabupaten Solok, 2023 <i>Rural Produsen Price of Vegetables Comodity in Solok Regency, 2023</i> ...	497
9.2.3 Harga Dasar Gabah di Area Solok, 2023 <i>Average Price Government Purchases of Paddy and Rice in National Food Logistic in Solok Area, 2023</i>	498
9.2.4 Harga Pembelian Beras di Kabupaten Solok, 2023 <i>Average Purchased Price of Rice of Solok Regency, 2023</i>	499
10. PENGELUARAN PENDUDUK	
POPULATION EXPENDITURE	501
10.1 Rata-Rata Pengeluaran per Kapita Sebulan Menurut Kelompok Komoditas (rupiah) di Kabupaten Solok, 2022 dan 2023 <i>Monthly Average Expenditure per Capita by Commodity Group (rupiahs) in Solok Regency, 2022 and 2023</i>	507
10.2 Persentase Pengeluaran per Kapita Sebulan Menurut Kelompok Komoditas di Kabupaten Solok, 2022 dan 2023 <i>Percentage of Monthly Expenditure per Capita by Commodity Group in Solok Regency, 2022 and 2023</i>	508
10.3 Persentase Penduduk Menurut Golongan Pengeluaran Per Kapita Sebulan di Kabupaten Solok, 2022 dan 2023 <i>Percentage of Population by Per Capita Spending Group a Month in Solok Regency, 2022 and 2023</i>	509
10.4 Rata-rata Pengeluaran dan Persentase Rata-rata Pengeluaran Per	

	Kapita Sebulan Menurut Kelompok Makanan di Kabupaten Solok, 2023 <i>Average Expenditure and Percentage of Average Expenditure Per Capita Per Month by Food Group in Solok Regency, 2023</i>	510
10.5	Rata-rata Pengeluaran dan Persentase Rata-rata Pengeluaran Per Kapita Sebulan Menurut Kelompok Bukan Makanan di Kabupaten Solok, 2023 <i>Average Expenditure and Percentage of Average Expenditure Per Capita Per Month Non-Food Group in Solok Regency, 2023</i>	511
10.6	Jumlah Ketersediaan Pangan Utama (Ton) per Kecamatan di Kabupaten Solok, 2023 <i>Number of Main Food Availability (Ton) by District at Solok Regency, 2023</i>	512
10.7	Jumlah Ketersediaan Pangan Utama (Ton) per Kecamatan di Kabupaten Solok, 2023 <i>Number of Main Food Availability (Ton) by District at Solok Regency, 2023</i>	513
11.	PERDAGANGAN	
	TRADE	515
11.1	Banyaknya Pasar di Kabupaten Solok, 2023 <i>Frequency of Market at Solok Regency, 2023</i>	522
11.2	Daftar Pasar dengan Luas dan Jumlah Pedagang di Kabupaten Solok, 2023 <i>List of Market with Area and Number of Traders in Solok Regency, 2023</i>	523
11.3	Banyaknya Usaha yang Telah Diterbitkan Nomor Induk Berusaha (NIB) di Kabupaten Solok, 2023 <i>Number of Establish Who Registered by Business Identification Numbers (NIB) in Solok Regency, 2023</i>	526
11.4	Jumlah Perizinan dan Pelayanan Pada Dinas Penanaman Modal, Pelayanan Terpadu Satu Pintu dan Tenaga Kerja di Kabupaten Solok, 2023 <i>Number of Licenses and Service of The Licensing Services Office Solok Regency, 2023</i>	528

Tabel Table	Halaman Page
11.5	Persediaan Beras di Perum Bulog - Sub Divre Solok , 2023 <i>Stock of Rice in Perum Bulog-Sub Drive of Solok, 2023</i> 531
11.6	Penyaluran Beras oleh Perum Bulog - Sub Divre Solok, 2023 <i>Distribution of Rice in Perum Bulog-Sub Drive of Solok, 2023</i> 532
11.7	Pengadaan dan Kiriman Beras Bulog dari Padang, 2023 <i>Procurement and Dropping of Rice From Padang , 2023</i> 533
11.8	Jumlah Beras di Gudang Beras BGBB Koto Baru Menurut Bulan, 2023 (kg) <i>Capacity Rice in GBB Koto Baru, 2023 (kg)</i> 534
12.	SISTEM NERACA REGIONAL
	SYSTEM OF REGIONAL ACCOUNTS 535
12.1	Produk Domestik Regional Bruto Atas Dasar Harga Berlaku Menurut Lapangan Usaha di Kabupaten Solok (miliar rupiah), 2019–2023 <i>Gross Regional Domestic Product at Current Market Prices by Industry in Solok Regency (billion rupiahs), 2019–2023</i> 546
12.2	Produk Domestik Regional Bruto Atas Dasar Harga Konstan 2010 Menurut Lapangan Usaha di Kabupaten Solok (miliar rupiah), 2019–2023 <i>Gross Regional Domestic Product at 2010 Constant Market Prices by Industry in Solok Regency (billion rupiahs), 2019–2023</i> 548
12.3	Distribusi Persentase Produk Domestik Regional Bruto Atas Dasar Harga Berlaku Menurut Lapangan Usaha di Kabupaten Solok, 2019–2023 <i>Percentage Distribution of Gross Regional Domestic Product at Current Market Prices by Industry in Solok Regency, 2019–2023</i> 550
12.4	Laju Pertumbuhan Produk Domestik Regional Bruto Atas Dasar Harga Konstan 2010 Menurut Lapangan Usaha di Kabupaten Solok (persen), 2019–2023 <i>Growth Rate of Gross Regional Domestic Product at 2010 Constant Market Prices by Industry di Solok Regency (percent), 2019–2023</i> 552
12.5	Produk Domestik Regional Bruto Atas Dasar Harga Berlaku Menurut Jenis Pengeluaran di Kabupaten Solok (miliar rupiah), 2019–2023

Tabel Table	Halaman Page
	<i>Gross Regional Domestic Product at Current Market Prices by Type of Expenditure in Solok Regency (billion rupiahs), 2019–2023.....</i> 554
12.6	Produk Domestik Regional Bruto Atas Dasar Harga Konstan 2010 Menurut Jenis Pengeluaran di Kabupaten Solok (miliar rupiah), 2019–2023 <i>Gross Regional Domestic Product at 2010 Constant Market Prices by Type of Expenditure in Solok Regency (billion rupiahs), 2019–2023</i> 555
13.	PERBANDINGAN ANTAR KABUPATEN/KOTA REGENCY/MUNICIPAL IN COMPARISON 557
13.1	Jumlah Penduduk Menurut Kab/Kota di Provinsi Sumatera Barat, 2020–2023 (Ribu Jiwa) <i>Population by Regency/Municipality in Sumatera Barat province 2020-2023 (Thousands).....</i> 562
13.2	Laju Pertumbuhan PDRB Menurut Harga Konstan Kabupaten/Kota di Sumatera Barat, 2019–2023 <i>Growth Rate of Gross Regional Domestic Product at Constant by Regency/Municipality in Sumatera Barat Province, 2019-2023</i> 563
13.3	Jumlah Penduduk Miskin Menurut Kab/Kota di Provinsi Sumatera Barat (ribuan), 2019–2023 <i>Number of Population Below the Poverty Line by Regency/Municipality in Sumatera Barat Province (thousand), 2019-2023</i> 564
13.4	Indeks Pembangunan Manusia (IPM) Menurut Kab/Kota di Sumatera Barat, 2020–2023 <i>Human Development Index by Regency/Municipality in Sumatera Barat Province, 2019-2023</i> 565
13.5	Angka Harapan Hidup (AHH) Menurut Kab/Kota di Provinsi Sumatera Barat, 2020–2023 <i>Life Expectancy at Birth by Regency/Municipality in Sumatera Barat Province, 2020-2023</i> 566
13.6	Angka Harapan Lama Sekolah Menurut Kab/Kota di Provinsi Sumatera Barat, 2020–2023 <i>Expected Years of Schooling by Regency/Municipality in Sumatera Barat Province, 2020-2023</i> 567
13.7	Rata-rata Lama Sekolah Menurut Kab/Kota di Provinsi Sumatera

Tabel
Table

Halaman
Page

Barat, 2020-2023

Mean Year of Schooling by Regency/Municipality in Sumatera Barat Province, 2020-2023 568

13.8

Pengeluaran Per Kapita Disesuaikan Menurut Kab/Kota di Provinsi Sumatera Barat (ribu rupiah), 2020-2023

Purchasing Power Parity by Regency/Municipality in Sumatera Barat Province (thousand rupiahs), 2020-2023 569

<https://solokkab.bps.go.id>

DAFTAR GAMBAR/LIST OF FIGURES

Gambar Figure	Halaman Page
1.1	Persentase Luas Daerah menurut Kecamatan di Kabupaten Solok (%) , 2023 <i>Percentage of District's Area in Solok Regency (%) , 2023</i> 10
1.2	Rata-rata Curah Hujan di Kabupaten Solok (mm/bulan), 2023 <i>Average of Rainfall by Station in Solok Regency (mm/month), 2023</i> 11
2.1	Jumlah Nagari dan Jorong Menurut Kecamatan di Kabupaten Solok, 2023 <i>Number of Nagari and Jorong by District in Solok Regency, 2023</i> 38
2.2	Jumlah Pegawai Negeri Sipil Menurut Tingkat Pendidikan dan Jenis Kelamin di Kabupaten Solok, 2023 <i>Number of Civil Servants by Education Level and Sex in Solok Regency, 2023</i> 39
3.1	Persentase Penduduk Menurut Kecamatan di Kabupaten Solok, 2023 <i>Percentage of Population by District in Solok Regency, 2023</i> 112
3.2	Jumlah Pencari Kerja Terdaftar Menurut Umur dan Jenis Kelamin di Kabupaten Solok, 2023 <i>Number of Job Seekers That Have Been Placed by Age and Gender in Solok Regency, 2023</i> 113
4.1	Angka Partisipasi Kasar (APK) Menurut Jenjang Pendidikan di Kabupaten Solok, 2022-2023 <i>Gross Enrolment Rate by Educational Level in Solok Regency, 2022-2023</i> 153
4.2	Banyaknya Pasien Menurut Jenis Penyakit Utama di Kabupaten Solok, 2023 <i>Number of Patients by Main Disease in Solok Regency, 2023</i> 154
5.1	Padi dan Palawija Menurut Produksi (Ton) di Kabupaten Solok, 2022-2023 <i>Paddy and Palawija by Poduction (Ton) In Solok Regency, 2022-2023</i> 302
5.2	Produksi Buah–Buahan dan Sayuran Tahunan Menurut Jenis Tanaman di Kabupaten Solok (Kwintal), 2023

Gambar Figure	Halaman Page
	<i>Production of Annual Fruits and Vegetables by Kind of Plant in Solok Regency (Qui), 2023</i> 303
6.1	Jumlah Pelanggan Listrik di Kabupaten Solok, 2019 - 2023 <i>Number of Electricity Customers in Solok Regency, 2019 - 2023</i> 412
6.2	Jumlah Pelanggan dan Air yang Disalurkan Menurut Rayon di Kabupaten Solok, 2023 <i>Number of Customers and Distributed Water by Area in Solok Regency, 2023</i> 413
7.1	Jumlah Wisatawan Dalam Negeri yang Berkunjung di Kabupaten Solok, 2020-2023 <i>Number of Domestic Tourist Coming in Solok Regency, 2020-2023</i> 428
7.2	Banyaknya Objek Wisata Menurut Kecamatan di Kabupaten Solok, 2023 <i>Number of Tourism Object by District in Solok Regency, 2023</i> 429
8.1	Panjang Jalan Menurut Kondisi Jalan di Kabupaten Solok (km), 2023 <i>Length of Roads by Condition in Solok Regency (km), 2023</i> 452
8.2	Jumlah Menara Telekomunikasi Menurut Penyedia di Kabupaten Solok, 2023 <i>The Number of Telecommunication Tower by Provider in Solok Regency, 2023</i> 453
9.1	Banyaknya Koperasi Unit Desa Menurut Kecamatan di Kabupaten Solok, 2023 <i>Number of Village Unit Cooperative by District in Solok Regency, 2023</i> 484
9.2	Harga Pembelian Beras di Kabupaten Solok, 2011 - 2023 <i>Rice Purchased Price in Solok Regency, 2011 - 2023</i> 485
10.1	Persentase Rata-rata Pengeluaran Per Kapita Sebulan Menurut Kelompok Makanan di Kabupaten Solok, 2023 <i>Percentage of Average Expenditure Per Capita Per Month by Food Group in Solok Regency, 2023</i> 505
10.2	Persentase Rata-Rata Pengeluaran Per Kapita Sebulan Menurut Kelompok Bukan Makanan di Kabupaten Solok, 2023 <i>Percentage of Average Expenditure Per Capita Per Month by Non-</i>

Gambar Figure	Halaman Page
	<i>Food Group in Solok Regency, 2023</i> 506
11.1	Banyaknya Pasar di Kabupaten Solok, 2023 <i>Frequency of Market at Solok Regency, 2023</i> 520
11.2	Banyaknya Perusahaan yang Telah Diterbitkan Tanda Daftar Perusahaan Kabupaten Solok, 2023 <i>Number of Establish Who Registered by Legal Status Solok Regency, 2023</i> 521
12.1	Produk Domestik Regional Bruto Atas Dasar Harga Berlaku di Kabupaten Solok (miliar rupiah), 2019–2023 <i>Gross Regional Domestic Product at Current Market Prices in Solok Regency (billion rupiahs), 2019-2023</i> 544
12.2	Laju Pertumbuhan Produk Domestik Regional Bruto Atas Dasar Harga Konstan 2010 di Kabupaten Solok (persen), 2019-2023 <i>Growth Rate of Gross Regional Domestic Product at 2010 Constant Market Prices in Solok Regency (percent), 2019-2023</i> 545
13.1	Indeks Pembangunan Manusia (IPM) Menurut Kab/Kota di Sumatera Barat, 2023 <i>Human Development Index by Regency/Municipality in Sumatera Barat, 2023</i> 560
13.2	Angka Harapan Hidup (AHH) Menurut Kab/Kota di Sumatera Barat, 2023 <i>Life Expectancy at Birth by Regency/Municipality in Sumatera Barat, 2023</i> 561

PENJELASAN UMUM/EXPLANATORY NOTES

Tanda-tanda, satuan-satuan, dan lain-lainnya yang digunakan dalam publikasi ini adalah sebagai berikut:

Symbols, measurement units, and acronyms which are used in this publication, are as follows:

1. TANDA-TANDA/SYMBOLS

Data tidak tersedia/Data not available	: ...
Tidak ada atau nol /Null or zero	: -
Data dapat diabaikan/Data negligible	: ~0
Tanda decimal/Decimal point	: ,
Data tidak dapat ditampilkan/Not applicable	: NA
Angka estimasi/Estimated figures	: e
Angka diperbaiki/Revised figures	: r
Angka sementara/Preliminary figures	: *
Angka sangat sementara/Very preliminary figures	: **
Angka sangat sangat sementara/Very very preliminary figures	: ***

2. SATUAN/UNITS

barel/barrel	: 158,99 liter/litres = 1/6,2898 m ³
hektar (ha)/hectare (ha)	: 10.000 m ²
kilometer (km)/kilometres (km)	: 1.000 meter/meters (m)
knot/knot	: 1,8523 km/jam (km/hour)
kuintal/quintal	: 100 kg
KWh	: 1.000 Watt hour
MWh	: 1.000 KWh
liter (untuk beras)/litre (for rice)	: 0,80 kg
MMSCF	: 1/35,3 m ³
metrik ton (m.ton)/metric ton (m. ton)	: 0,98421 long ton = 1.000 kg
ons/ounce	: 28,31 gram/grams
ton	: 1.000 kg

Satuan lain: buah, dus, butir, helai/lembar, kaleng, batang, pulsa, ton kilometer (ton-km), jam, menit, persen (%).

Other units: unit, pack, pieces, sheet, tin, pulse, ton-kilometres(ton-km), hour, minute, percent (%).

Perbedaan angka di belakang koma disebabkan oleh pembulatan angka.
The difference in decimal numbers is caused by rounding.

DAFTAR SINGKATAN/ LIST OF ABBREVIATIONS

SI	: Stasiun Iklim
SIMPK	: Stasiun Meteorologi Pertanian Khusus
t.t	: Tempat tidur
BCG	: <i>Bacillus Calmette Guerin</i>
DPT	: Difteri, Pertusis, Tetanus
TT	: Tetanus Toxoid
IOT	: Industri Obat Tradisional/ <i>Traditional Medicine Industry</i>
IKOT	: Industri Kecil Obat Tradisional/ <i>Traditional Medicine Small</i>
Alkes	: Alat kesehatan/ <i>Health Kits</i>
PKRT	: Perbekalan Kesehatan Rumah tangga/ <i>Household Health Logistics</i>
Kompl	: Komplemen/ <i>Complement</i>
IRTP	: Industri Pangan Produksi Rumah Tangga/ <i>Foods Home Industry</i>
PBF	: Pedagang Besar Farmasi/ <i>Pharmacy Whole-seller</i>
GFK	: Gudang Farmasi Kab/Kota/ <i>Regency/Municipality Pharmacy Warehouse</i>
RB	: Rumah Bersalin/ <i>Delivery House</i>
Pustu	: Puskesmas pembantu/ <i>Auxiliary Public Health Center</i>
BP	: Balai Pengobatan/ <i>Polyclinic</i>
TPS	: Tempat Pembuangan Sementara / <i>landfill</i>
Jamkesmas	: Jaminan kesehatan masyarakat miskin/ <i>Poor public health insurance</i>
PJKMU	: Program Jaminan Kesehatan Masyarakat Umum
SIUP	: Surat Ijin Usaha Perdagangan/ <i>Trading Permission Letter</i>
TDP	: Tanda Daftar Perusahaan/ <i>Company Registration Identity</i>
API	: Angka Pengenal Importir/ <i>Importer's Identity Number</i>
R	: Rombongan Belajar/ <i>Study Group</i>

Statistik Kunci, 2021–2023 Key Statistics, 2021–2023

Rincian/Description (1)	Satuan/Unit (2)	2021 (3)	2022 (4)	2023 (5)
SOSIAL/SOCIAL				
Penduduk ¹ /Population ¹	ribu orang/thousand person	395,167	400,29	405,38
Laju Pertumbuhan Penduduk ¹ /Population Growth ¹	%	1,32	1,30	1,27
Angka Harapan Hidup ¹ -e ₀ /Life Expectancy Rate ¹	tahun/years	73,60	73,88	74,14
Angka Melek Huruf Usia 15+ /Literacy Rate Aged 15+	%	99,52	99,76	98,92
Tingkat Partisipasi Angkatan Kerja -TPAK ² Labour Force Participation Rate-LFPR ²	%	71,21	74,44	76,74
Tingkat Pengangguran Terbuka-TPT ² Unemployment Rate-UR ²	%	4,67	5,89	4,99
Penduduk Miskin ³ /Poor People ³	ribu orang/thousand person	30,36	27,16	27,33
Persentase Penduduk Miskin ³ Percentage of Poor People ³	%	8,01	7,12	7,13
Indeks Pembangunan Manusia-IPM ⁴ Human Development Index ⁴	–	70,60	71,39	71,92
EKONOMI/ECONOMIC				
Produk Domestik Regional Bruto (PDRB) Harga Berlaku ⁵ Gross Regional Domestic Bruto (GRDP) at Current Price ⁵	miliar rupiah/billion rupiahs	14.178,06	15.781,14	17.316,41
Laju Pertumbuhan Ekonomi ⁷ /Economic Growth ⁷	%	3,28	4,28	4,36
Pengeluaran Per Kapita Disesuaikan ⁵ Gross Domestic Bruto (GDP) at Constant Price ⁶	ribu rupiah/	10.790	11.130	11.380

Catatan/Notes: ¹ Proyeksi Hasil Sensus Penduduk 2020 untuk tahun 2020–2023 (Pertengahan Tahun/Juni)/ *Result of Projection Population Census in 2020 for 2020–2023 (Midyear/June)*

² Kondisi Agustus/Condition at August

³ Kondisi Maret/Condition at March

⁴ Sejak tahun 2020, IPM dihitung dengan metode baru/Since 2010, HDI was calculated using new method.

⁵ Mulai tahun 2010 mengadopsi System of National Account 2008 (SNA 2008)/Since 2010 is in line with System of National Account 2008 (SNA 2008)

⁶ Menggunakan tahun dasar 2010 (2010=100)/Using 2010 base year (2010=100)

<https://solokkab.bps.go.id>

GEOGRAFI DAN IKLIM

Geography and Climate

BAB

Chapter

01



Kabupaten Solok merupakan sebuah kabupaten yang menjadi bagian dari Provinsi Sumatera Barat. Kabupaten Solok merupakan dataran tinggi dengan ketinggian 284 m - 1.458 m diatas permukaan laut.

Solok Regency is a regency that is part of the Province of Sumatera Barat. Solok Regency is a plateau with an altitude of 284 m - 1,458 m above sea level.

Luas Wilayah

KABUPATEN SOLOK

Area of Solok Regency

3.738 km²

Batas Wilayah Kabupaten Solok

Geographical Location of Solok Regency



Kabupaten Tanah Datar
Tanah Datar Regency



Kabupaten Solok Selatan
Solok Selatan Regency



Kota Sawahlunto
Sawahlunto Municipality



Kabupaten Pesisir Selatan & Kota Padang
Pesisir Selatan Regency & Padang Municipality

Jumlah Hari Hujan di Kabupaten Solok Tahun 2023

Number of Rainy Days in Solok Regency, 2023

199

Hari / Days



PENJELASAN TEKNIS

1. Secara astronomis, kabupaten Solok terletak antara $00^{\circ} 32'$ dan $01^{\circ} 46'$ Lintang Selatan dan antara $100^{\circ} 25'$ - $101^{\circ} 41'$ Bujur Timur.
2. Berdasarkan posisi geografisnya, Kabupaten Solok memiliki batas-batas: Utara - Kabupaten Tanah Datar, Selatan - Kabupaten Solok Selatan, Barat - kota Padang dan Kabupaten Pesisir Selatan; Timur - Kota Sawahlunto.
3. Kabupaten Solok terdiri dari 14 Kecamatan. Badan Pusat Statistik (BPS) telah melakukan pendataan Potensi Desa (Podes) sejak tahun 1980. Sejak saat itu, Podes dilaksanakan secara rutin sebanyak 3 kali dalam kurun waktu sepuluh tahun untuk mendukung kegiatan sensus penduduk, sensus Pertanian, ataupun sensus Ekonomi. Dengan demikian, fakta penting terkait ketersediaan infrastruktur dan potensi yang dimiliki oleh setiap wilayah dapat dipantau perkembangannya secara berkala dan terus menerus.
4. Sejak tahun 2008, pendataan Podes mengalami perubahan dengan adanya penambahan kuesioner suplemen kecamatan dan kabupaten/kota. Penambahan kuesioner tersebut bertujuan untuk meningkatkan manfaat data Podes bagi para konsumen data dan pemerintah daerah dalam perencanaan

TECHNICAL NOTES

1. *Astronomically, Solok Regency is located between $00^{\circ} 32'$ and $01^{\circ} 46'$ South latitude, and between $100^{\circ} 25'$ and $101^{\circ} 41'$ East longitude.*
2. *In terms geographic position, Solok Regency has boundaries as follows: North - Tanah Datar Regency; South - Solok Selatan Regency; West - Padang City and Pesisir Selatan Regency; East - Sawahlunto City.*
3. *Solok Regency has 14 District. BPS-Statistics Indonesia has already recorded village potential (Podes) since 1980. Since then, Podes regularly implemented 3 (three) times within ten years to support the activities of the Population Census, Agriculture Census, or Economic Census. Thus, important facts related to the availability of infrastructure and the potential possessed by each region can be monitored regularly and continually.*
4. *Since 2008, Podes has been changed especially in providing additional information from District and regency/municipality, using separate questionnaires. The goal of these changes is to provide more benefits for data users and local government in regional development in regional development planning.*

- pembangunan wilayah.
5. Data Podes merupakan satu-satunya sumber data kewilayahan yang muatannya beragam dan memberi gambaran tentang situasi pembangunan suatu wilayah (regional). Ini berbeda dengan data dari hasil pendekatan rumah tangga yang lebih menekankan pada dimensi aktivitas sektoral. Keduanya sama penting dan menjadi kekayaan BPS.
 6. Cakupan wilayah Pencacahan Podes dilakukan secara sensus terhadap seluruh wilayah administrasi pemerintahan terendah setingkat desa (yaitu desa, kelurahan, nagari, Unit Pemukiman Transmigrasi (UPT)) yang masih dibina oleh kementerian terkait. Berdasarkan hasil Podes 2014, ada sebanyak 82.190 wilayah setingkat desa yang tersebar di 511 kabupaten/kota.
 7. Metode Pengumpulan Data/ Pengumpulan data Podes 2014 dilakukan melalui wawancara langsung oleh petugas terlatih dengan narasumber yang relevan. Petugas adalah aparatur ataupun mitra kerja BPS Kabupaten/Kota, sementara narasumber adalah kepala desa/lurah atau narasumber lain yang memiliki pengetahuan terhadap wilayah target pencacahan.
 8. Desa/Kelurahan Tepi Laut adalah desa/kelurahan yang
5. *Podes data is the only one source of spatial data consisting of various information and providing a picture of development progress in a region. The Podes data are different from data resulted from household surveys focusing on the dimension of sectoral activities. Both kind of data are important and become the trade mark of BPS on the data richness aspect.*
 6. *Podes Coverage Podes enumeration is implemented as a census of the lowest governmental administrative region equivalent to village (i.e. village, sub-District, nagari, and Transmigration Settlement Unit which is still fostered by the relevant ministries). There were 82,190 village-level areas spread over 511 regencies/municipalities based on the result of Podes 2014.*
 7. *Method of Data Collection Data collection of Podes 2014 carried out through direct interviews by trained personnel with relevant respondents. The interviewers are BPS Regency/City personnel or partners, meanwhile, the selected respondents are the village head/sub-District head or other respondents who have the knowledge towards the target area of enumeration.*
 8. *Coastal Village/Coastal Sub-District is a village/sub-District*

sebagian atau seluruh wilayahnya bersinggungan langsung dengan laut, baik berupa pantai maupun tebing karang.

9. Desa/Kelurahan Lereng/Puncak adalah desa/kelurahan yang wilayahnya tidak bersinggungan langsung dengan laut.

which some areas are intersect/directly adjacent to the sea, either gently sloping/flat beach or cliffs/reef.

9. *Non Coastal Village/Non Coastal Sub-District is a village which has no area that intersect/directly adjacent to the sea.*

<https://solokkab.bps.go.id>

ULASAN

Kabupaten Solok merupakan dataran tinggi dengan ketinggian 284 m – 1.458 m di atas permukaan laut, terletak pada posisi 00°32' dan 01°46' Lintang Selatan, serta 100°25' – 101°41' Bujur Timur. Luas wilayah Kabupaten Solok, adalah berupa daratan seluas 3.738 km².

Wilayah administrasi Kabupaten Solok terdiri dari 14 wilayah Kecamatan, luas daratan masing-masing Kecamatan, yaitu: Pantai Cermin (366 km²), Lembah Gumanti (439 km²), Hiliran Gumanti (284 km²), Payung Sekaki (392 km²), Tigo Lurah (575 km²), Lembang Jaya (94 km²), Danau Kembar (76 km²), Gunung Talang (385 km²), Bukit Sundi (109 km²), IX Koto Sungai Lasi (171 km²), Kubung (192 km²), X Koto Diatas (257 km²) X Koto Singkarak (251 km²) dan Junjung Sirih (147 km²).

Jarak antara Ibukota Kabupaten ke Kecamatan :

1. Gunung Talang – Pantai Cermin : 66 Km.
2. Gunung Talang – Lembah Gumanti : 36 Km
3. Gunung Talang – Hiliran Gumanti : 50 Km
4. Gunung Talang – Payung Sekaki : 35 Km
5. Gunung Talang – Tigo Lurah : 95 Km
6. Gunung Talang – Lembang Jaya : 34,5 Km
7. Gunung Talang – Danau Kembar : 26 Km

DESCRIPTION

Solok Regency is an area with average high 284 m – 1.458 m of sea surface, it is located between 00°32' dan 01°46' south latitude, 119°22' and 124°22' east longitude. Solok Regency area is shaped in land by 3.738 km².

Solok Regency is divided into 14 District, the land area of District is Pantai Cermin (366 km²), Lembah Gumanti (439 km²), Hiliran Gumanti (284 km²), Payung Sekaki (392 km²), Tigo Lurah (575 km²), Lembang Jaya (94 km²), Danau Kembar (76 km²), Gunung Talang (385 km²), Bukit Sundi (109 km²), IX Koto Sungai Lasi (171 km²), Kubung (192 km²), X Koto Diatas (257 km²) X Koto Singkarak (251 km²) and Junjung Sirih (147 km²).

Distance between Regency Capital to District:

1. *Gunung Talang – Pantai Cermin : 66 Km.*
2. *Gunung Talang – Lembah Gumanti : 36 Km*
3. *Gunung Talang – Hiliran Gumanti : 50 Km*
4. *Gunung Talang – Payung Sekaki : 35 Km*
5. *Gunung Talang – Tigo Lurah : 95 Km*
6. *Gunung Talang – Lembang Jaya : 34,5 Km*
7. *Gunung Talang – Danau Kembar : 26 Km*

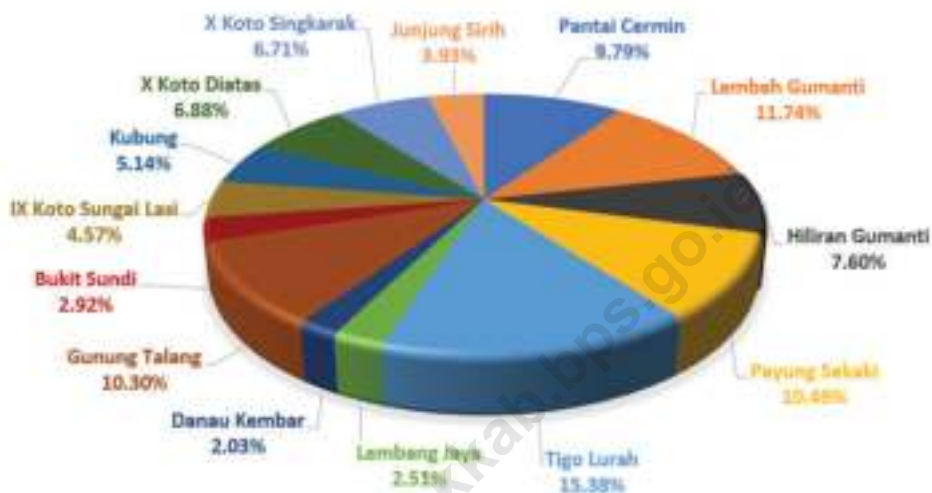
- | | |
|---|--|
| 8. Gunung Talang – Bukit Sundi : 21 Km | 8. <i>Gunung Talang – Bukit Sundi : 21 Km</i> |
| 9. Gunung Talang – IX Koto Sungai Lasi: 37 Km | 9. <i>Gunung Talang – IX Koto Sungai Lasi: 37 Km</i> |
| 10. Gunung Talang – Kubung : 22 Km | 10. <i>Gunung Talang – Kubung : 22 Km</i> |
| 11. Gunung Talang – X Koto Diatas : 59 Km | 11. <i>Gunung Talang – X Koto Diatas : 59 Km</i> |
| 12. Gunung Talang – X Koto Singkarak: 39 Km | 12. <i>Gunung Talang – X Koto Singkarak: 39 Km</i> |
| 13. Gunung Talang – Junjung Sirih : 45 Km | 13. <i>Gunung Talang – Junjung Sirih : 45 Km</i> |

Wilayah Kabupaten Solok bagian utara berbatasan dengan Kabupaten Tanah Datar, bagian timur berbatasan dengan Kota Sawahlunto, bagian selatan berbatasan dengan Kabupaten Solok Selatan, dan bagian barat berbatasan Kota Padang dan Kabupaten Pesisir Selatan.

Territorial Boundaries of Solok Regency in northern area bordered by Tanah Datar Regency, eastern area border on Solok Regency, southern area border on Solok Selatan Regency, and western area bordered by Padang City and Pesisir Selatan Regency.

Gambar 1.1
Figures

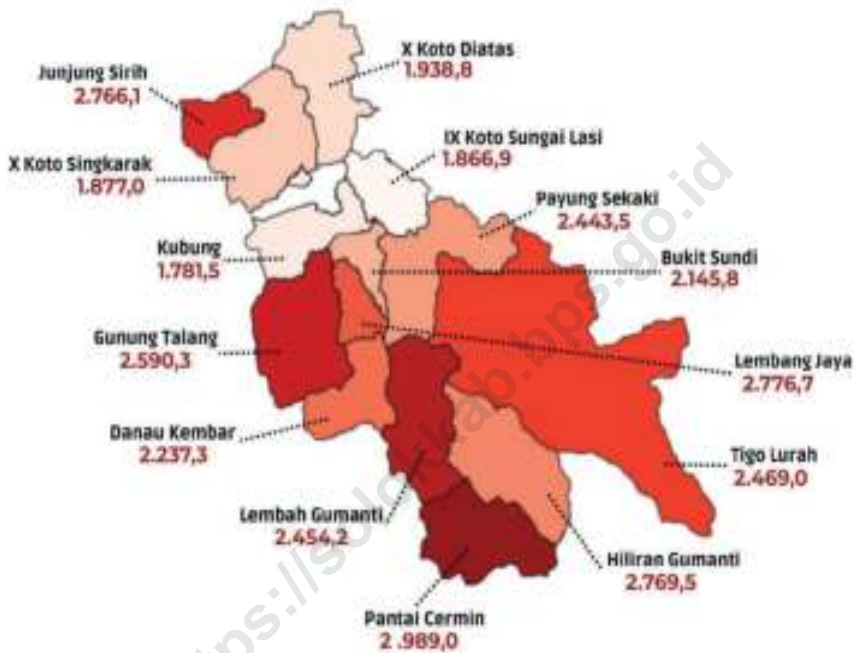
Persentase Luas Daerah menurut Kecamatan di Kabupaten Solok (%), 2023
Percentage of District's Area in Solok Regency (%), 2023



Sumber/Source : Berdasarkan Peraturan Menteri Dalam Negeri No. 66 Tahun 2011 tanggal 28 Desember 2011
Based on Minister Of Home Affairs Regulation No 66/2011, December 28, 2011

Gambar 1.2
Figures

Rata-rata Curah Hujan di Kabupaten Solok (mm/bulan), 2023
Average of Rainfall by Station in Solok Regency (mm/ month), 2023



Sumber/Source: Dinas Pertanian Kabupaten Solok/ Agriculture Department of Solok Regency

1.1 KEADAAN GEOGRAFI GEOGRAPHY CONDITION

Tabel 1.1.1 Luas Daerah dan Persentase Terhadap Luas Kabupaten Solok, 2023
Total Area and Number of Islands by District in Solok Regency, 2023

Kecamatan <i>District</i>	Ibukota Kecamatan <i>Capital of District</i>	Luas ¹ (km ²) <i>Total Area¹ (square.km)</i>
(1)	(2)	(3)
Pantai Cermin	Surian	366
Lembah Gumanti	Alahan Panjang	439
Hiliran Gumanti	Talang Babungo	284
Payung Sekaki	Sirukam	392
Tigo Lurah	Batu Bajanjang	575
Lembang Jaya	Bukik Sileh	94
Danau Kembar	Simpang Tj. Nan IV	76
Gunung Talang	Talang	385
Bukit Sundi	Muaro Paneh	109
IX Koto Sungai Lasi	Sungai Lasi	171
Kubung	Koto Baru	192
X Koto Diatas	SulitAir	257
X Koto Singkarak	Singkarak	251
Junjung Sirih	Paninggahan	147
Kabupaten Solok	Gunung Talang	3.738

Sumber/Source: ATR/BPN Kantah Kabupaten Solok/ Land Office of Solok Regency
Kementerian Dalam Negeri/Ministry of Home Affairs

Lanjutan Tabel/*Continued Table* 1.1.1

Kecamatan District	Persentase terhadap Luas Kabupaten Percentage to Regency's Area	Jumlah Pulau² Number of Islands²
(1)	(4)	(5)
Pantai Cermin	9,79	-
Lembah Gumanti	11,74	-
Hiliran Gumanti	7,60	-
Payung Sekaki	10,49	-
Tigo Lurah	15,38	-
Lembang Jaya	2,51	-
Danau Kembar	2,03	-
Gunung Talang	10,30	-
Bukit Sundi	2,92	-
IX Koto Sungai Lasi	4,57	-
Kubung	5,14	-
X Koto Diatas	6,88	-
X Koto Singkarak	6,72	-
Junjung Sirih	3,93	-
Kabupaten Solok	100,00	-

Catatan/*Note*: ¹ Berdasarkan Peraturan Menteri Dalam Negeri Nomor 137 Tahun 2017 tanggal 29 Desember 2017/*Based on Minister of Home Affairs Regulation Number 137/2017, December 29, 2017*

² Berdasarkan informasi Kementerian Dalam Negeri Tahun 2018/*Based on information from Ministry of Home Affairs, 2018*

Sumber/*Source*: ATR/BPN Kantah Kabupaten Solok/ *Land Office of Solok Regency*
Kementerian Dalam Negeri/*Ministry of Home Affairs*

Tabel
Table 1.1.2

Tinggi Wilayah Diatas permukaan Laut (DPL) Menurut Kecamatan di Kabupaten Solok, 2023
Height Above Mean Sea Level (AMSL) by District in Solok Regency, 2023

Kecamatan <i>District</i>	Ketinggian (meter dpl) <i>Altitude</i>		Jarak ke Ibukota Kabupaten Solok <i>Distance to the Capital of Solok Regency</i>
	Terendah <i>Lowest</i>	Tertinggi <i>Highest</i>	
(1)	(2)	(3)	(4)
Pantai Cermin	862	1.028	66,00
Lembah Gumanti	1.382	1.458	36,00
Hiliran Gumanti	1.375	1.458	50,00
Payung Sekaki	873	930	35,00
Tigo Lurah	709	930	95,00
Lembang Jaya	1.049	1.200	34,50
Danau Kembar	1.029	1.200	26,00
Gunung Talang	829	950	10,00
Bukit Sundi	469	490	21,00
IX Koto Sungai Lasi	284	329	37,00
Kubung	367	388	22,00
X Koto Diatas	654	753	59,00
X Koto Singkarak	299	369	39,00
Junjung Sirih	297	369	45,00
Kabupaten Solok	829	950	1,00

Sumber/Source: ATR/BPN Kantah Kabupaten Solok/ Land Office of Solok Regency

Tabel
Table 1.1.3

Ibukota Kecamatan dan Jarak ke Ibukota Kabupaten Solok (km), 2023
District Capital And Distance to Solok Regency Capital (km), 2023

Kecamatan District	Ibukota Kecamatan Capital of District	Jarak (km) Distance (km)
(1)	(2)	(3)
Pantai Cermin	Surian	66,00
Lembah Gumanti	Alahan Panjang	36,00
Hiliran Gumanti	Talang Babungo	50,00
Payung Sekaki	Sirukam	35,00
Tigo Lurah	Batu Bajanjang	95,00
Lembang Jaya	Bukik Sileh	34,50
Danau Kembar	Simpang Tj. Nan IV	26,00
Gunung Talang	Talang	10,00
Bukit Sundi	Muaro Paneh	21,00
IX Koto Sungai Lasi	Sungai Lasi	37,00
Kubung	Koto Baru	22,00
X Koto Diatas	SulitAir	59,00
X Koto Singkarak	Singkarak	39,00
Junjung Sirih	Paninggahan	45,00
Kabupaten Solok	Gunung Talang	1,00

Sumber/Source: Dinas Pekerjaan Umum dan Penata Ruang/Department of Public Works and Spatial Planning

Tabel
Table 1.1.4

**Letak Geografis Menurut Kecamatan di Kabupaten Solok,
2023**
Geographical Location by District in Solok Regency, 2023

Kecamatan <i>District</i>	Letak Geografis <i>Geographical Location</i>	
	Lintang Selatan <i>South Latitude</i>	Bujur Timur <i>East Longitude</i>
(1)	(2)	(3)
Pantai Cermin	01 10' 27" dan 01 21' 39"	100 48' 36" dan 100 48' 47"
Lembah Gumanti	00 57' 18" dan 01 13' 32"	100 44' 48" dan 100 55' 45"
Hiliran Gumanti	01 02' 27" dan 01 20' 40"	100 51' 19" dan 101 14' 09"
Payung Sekaki	00 48' 36" dan 01 00' 00"	100 46' 24" dan 100 58' 27"
Tigo Lurah	00 48' 36" dan 01 16' 44"	100 52' 37" dan 101 13' 32"
Lembang Jaya	00 54' 16" dan 00 58' 59"	100 40' 36" dan 100 46' 09"
Danau Kembar	00 57' 48" dan 01 07' 45"	100 36' 55" dan 100 44' 55"
Gunung Talang	01 52' 33" dan 01 04' 40"	100 31' 24" dan 100 41' 58"
Bukit Sundi	00 50' 57" dan 00 59' 34"	100 40' 20" dan 100 46' 36"
IX Koto Sungai Lasi	00 44' 10" dan 00 52' 33"	100 41' 36" dan 100 50' 12"
Kubung	00 47' 30" dan 00 56' 36"	100 31' 16" dan 100 44' 18"
X Koto Diatas	00 32' 14" dan 00 47' 08"	100 35' 12" dan 100 47' 30"
X Koto Singkarak	00 36' 25" dan 00 49' 13"	100 27' 05" dan 100 38' 46"
Junjung Sirih	00 39' 23" dan 00 44' 55"	100 25' 00" dan 100 33' 43"
Kabupaten Solok	00 32' 14" dan 01 46' 45"	100 25' 00" dan 101 41' 41"

Sumber/Source: ATR/BPN Kantah Kabupaten Solok/ Land Office of Solok Regency

Tabel
Table 1.1.5

Batas-Batas Wilayah Kecamatan di Kabupaten Solok, 2023
Geographical Location by District in Solok Regency, 2023

Kecamatan District	Sebelah/Direction			
	Utara/North	Selatan/South	Timur/East	Barat/West
(1)	(2)	(3)	(4)	(5)
Pantai Cermin	Kec. L. Gumanti	Kab.Sol Sel	Kec.Hiliran gumanti	Kab.Passel
Lembah Gumanti	Kec. Payung sekaki	Kec.Pantai cermin	Kec.Hiliran Gumanti & Kec.Tigo lurah	Kec.Danau kembar
Hiliran Gumanti	Kec. Tigo Lurah	Kec.Pantai cermin	Kec.Tigo Lurah	Kec.Lembah gumanti
Payung Sekaki	Kec. IX Koto Sungai Lasi	Kec.Lembah gumanti	Kec.Tigo Lurah	Kec.Lembang Jaya & Kec.Bukik Sundi
Tigo Lurah	Kab. Sijunjung	Kec.Hiliran gumanti	Kab.Sijunjung	Kec.Lembah gumanti
Lembang Jaya	Kec. Bukit Sundi	Kec.Danau kembar	Kec.Payung sekaki	Kec.Gunung Talang
Danau Kembar	Kec. Lembang jaya	Kab.Passel	Kec.Lembah gumanti	Kec.Gunung Talang
Gunung Talang	Kec. Kubung	Kab.Passel	Kec.Lembang jaya	Kota Padang
Bukit Sundi	Kec. Sungai Lasi	Kec.Lembang jaya	Kec.Payung sekaki	Kec.Kubung
IX Koto Sungai Lasi	Kota Sawahlunto	Kec.Bukit sundi	Kec.Tigo Lurah	Kota Solok
Kubung	Kota Solok	Kec.Gunung Talang	Kec.Bukit Sundi	Kota Padang
X Koto Diatas	Kab. Tanah Datar	Kec.X Koto Singkarak	Kota sawahlunto	Kab.Tanah Datar
X Koto Singkarak	Kec. X Koto diatas	Kec.Kubung	Kec.X Koto diatas	Kec.Junjung Sirih
Junjung Sirih	Kab. Tanah Datar	Kec.X Koto Singkarak	Kec.X Koto diatas	Kab.Pdg Pariaman
Kabupaten Solok	Kab.Tanah Datar	Kab.Sol Sel	Kota Sawahlunto	Kota Padang & Kab.Pessel

Sumber/Source: ATR/BPN / Land Office of Solok Regency

Tabel
Table 1.1.6

**Nama Gunung dan Tingginya Menurut Kecamatan di
Kabupaten Solok, 2023**
Mountain and Its Height by District in Solok Regency, 2023

Kecamatan District	Nama Gunung Mountain Name	Tinggi Height (m)
(1)	(2)	(3)
Gunung Talang	Talang	2.572

Sumber/Source: Badan Pusat Statistik Kabupaten Solok/ *BPS-Statistics of Solok Regency*

Tabel
Table 1.1.7

Nama Sungai Menurut Kecamatan dan Nagari dan Lokasinya di Kabupaten Solok, 2023
River by District and Its Locations in Solok Regency, 2023

Kecamatan <i>District</i>	Sungai <i>River</i>	Lokasi <i>Location</i>
(1)	(2)	(3)
Pantai Cermin	Batang Lolo Batang Pisau Hilang Batang Air Dalik Batang Indarung Batang Kulembang Batang Hari	Lolo Lolo Lolo Surian/Lolo Surian Lolo
Lembah Gumanti	Batang Sarasah I Batang Air Dingin Batang Galagah I Batang Gumanti Batang Hari	Air Dingin Air Dingin Alahan Panjang Alahan Panjang/Salimpat Alahan Panjang
Hiliran Gumanti	Batang Lolo Sei. Abu Batang Gumanti Batang Baliang Besar Batang Baliang Kecil	Sungai Abu Talang Babungo/Sungai Abu Talang Babungo Talang Babungo
Payung Sekaki	Batang Lawas Batang Aia Luo Batang Kipek I	Sirukam/Supayang Aia Luo Aia Luo
Tigo Lurah	Batang Palangki I Sungai Gemuruh Batang Sibaso Batang Momong I Batang Simanau Batang Kapujan I	Garabak/Bt Bajanjang/ Rangkiang Luluhi Rangkiang Luluhi Garabak Lubuak Tareh/Garabak Siamanau Rangkiang Luluhi

Lanjutan Tabel/Continued Table 1.1.7

Kecamatan <i>District</i>	Sungai <i>River</i>	Lokasi <i>Location</i>
(1)	(2)	(3)
Lembang Jaya	Batang Lembang	Selayo Tanang/Bt Banyak/Limau Lunggo/Koto Anau
	Batang Sungai Badak	Koto Anau
	Batang lurah Aia Abu	Balai Bawah
Danau Kembar	Batang Lembang	Kampung Batu
Gunung Talang	Batang Cupak	Cupak
	Batang Paneh Gadang	Sungai Janiah/Cupak
	Batang Sumani	Btg Barus/Koto Gadang Guguak/ Jawi2 Guguak
	Batang Paneh Kaciek	Sungai Janiah
	Batang Sungai Dareh	Batang Barus
	Batang Air Baliang	Batang Barus
	Batang Sipatah	Jawi-jawi Guguak
Bukit Sundi	Batang Halim	Parambahan/Dilam/Kinari
	Batang Lembang	Kinari/Muaro Paneh
	Batang Paneh Gadang	Muaro Paneh
	Batang Sungai Badak	Muaro Paneh
	Batang Sungai Dareh	Kinari
	Batang Andaleh	Parambahan
IX Koto Sungai Lasi	Batang Lawas	Sei Durian/Bukit Bais/Siaro-aro Guguak Sarai
	Batang Rimbo Batang	Guguak Sarai/Sei Jambur/Pianggu/ Indudur
	Batang Laing	Pianggu/Indudur
	Batang Sungai Lasi	Koto Laweh/Indudur
	Batang Indudur	Sungai Jambur
	Batang Luak Sungkai	Pianggu
	Batang Sungai Sariak	Pianggu
	Batang Sungai Jambak	Taruang-taruang
	Batang Sungai Batuang	Taruang-taruang/Pianggu
	Batang Sigaranggan	Siaro-aro
	Batang Koto Tuo	Bukit Bais
	Batang Sungai Pisang	Bukit Bais
	Batang Sawah Tengah I	Sungai Durian
	Batang Sikabu	
	Batang Sonsang	

Lanjutan Tabel/*Continued Table* 1.1.7

Kecamatan District	Sungai River	Lokasi Location
(1)	(2)	(3)
Kubung	Batang Gantung I	Gantung Ciri
	Batang Cupak	Koto Baru
	Batang Sumani	Koto Baru
	Batang Lembang	Koto Baru/Selayo/Tanjuang Bingkuang
	Batang Gawan Kaciak	Koto Hilalang/Gt Ciri
	Batang Gawan Besar	Selayo
	Batang Sungai Sarik	Gantung Ciri
	Batang Manungguang	Gantung Ciri
X Koto Diatas	Batang Anak Air Gantung	Gantung Ciri
	Batang Sungai Buluh	Koto Baru
	Batang Simo	Panyakalan
	Batang Katialo	Katialo/Sulit Air
	Batang Aia Tabek	Tanjung Balik
X Koto Singkarak	Batang Kajai	Siberambang
	Batang Balansiah	Paninjauan
	Batang Batu Laweh	Paninjauan
	Batang Imang	Koto Sani/Sumani
Junjung Sirih	Batang Saniang Baka	Saniang Baka
	Batang Air Raso	Saniang Baka
	Batang Rimbo Panjang	Sumani
	Batang Paninggahan	Paninggahan
	Batang Ulu Air	Paninggahan
	Batang Ondoh	Paninggahan
	Batang Muaro Pingai	Muaro Pingai
	Batang Taraso	Muaro Pingai

Sumber/*Source*: Dinas Pekerjaan Umum dan Penata Ruang/*Department of Public Works and Spatial Planning*

Tabel
Table 1.1.8

Nama Danau, Panjangnya dan Lebarnya Menurut Kecamatan di Kabupaten Solok, 2023
Name of Lake, Length and Width by District in Solok Regency, 2023

Kecamatan <i>District</i>	Danau/Lakes			
	Nama Danau/ <i>Lakes Name</i>	Panjang/ <i>Length</i>	Lebar/ <i>Width</i>	Luas/ <i>Area</i>
(1)	(2)	(3)	(4)	(5)
Lembah Gumanti dan Danau Kembar	Danau Diatas <i>Diatas Lake</i>	6,25	2,75	17,20
Danau Kembar	Danau Dibawah <i>Dibawah Lake</i>	5,62	3,00	16,90
Danau Kembar	Danau Talang <i>Talang Lake</i>	1,50	0,88	1,30
X Koto Singkarak dan Junjung Sirih	Danau Singkarak <i>Singkarak Lake</i>	20,75	6,25	129,69

Sumber/Source: ATR/BPN Kantah Kabupaten Solok/ Land Office of Solok Regency

1.2 KEADAAN IKLIM CLIMATE CONDITION

Tabel 1.2.1 Jumlah Hari Hujan dan Curah Hujan di Kabupaten Solok, 2023
Table *Climate Condition in Solok Regency, 2023*

Uraian <i>Items Matter</i>	2023
(1)	(2)
Jumlah Hari Hujan/ <i>Number of Rainy Days (Days)</i>	199
Curah Hujan/ <i>Rainfall (mm)</i>	2.364,7

Sumber/*Source*: Dinas Pertanian Kabupaten Solok/ *Agriculture Department of Solok Regency*

Tabel 1.2.2
Table

Rata-rata Hari Hujan Menurut Kecamatan di Kabupaten Solok, 2023
Average of Rainy Day by Station in Solok Regency, 2023

Bulan Month	Stasiun/Station					
	Pantai Cermin	Lembah Gumanti	Hiliran Gumanti	Payung Sekaki	Tigo Lurah	Lembang Jaya
(1)	(2)	(3)	(4)	(5)	(6)	(7)
Januari/January	18	21	15	17	20	25
Februari/February	17	13	12	10	13	22
Maret/March	30	20	24	15	27	27
April/April	23	16	17	15	20	19
Mei/May	24	15	22	15	20	19
Juni/June	18	16	21	13	20	18
Juli/July	20	16	20	15	19	22
Agustus/August	25	22	21	15	22	24
September/September	8	8	9	12	12	9
Oktober/October	10	6	11	10	10	12
November/November	27	23	23	28	26	27
Desember/December	28	24	29	24	-	27
2023	248	200	224	189	209	251
2022	218	202	178	143	195	187

Lanjutan Tabel/Continued Table 1.2.2

Bulan Month	Stasiun/Station					
	Danau Kembar	Gunung Talang	Bukit Sundi	IX Koto Sungai Lasi	Kubung	X Koto Diatas
(1)	(8)	(9)	(10)	(11)	(12)	(13)
Januari/January	22	13	20	13	15	15
Februari/February	20	15	17	11	12	15
Maret/March	25	18	23	17	17	16
April/April	17	13	19	7	10	9
Mei/May	17	16	20	16	12	12
Juni/June	14	9	19	10	13	8
Juli/July	17	14	19	14	22	10
Agustus/August	20	19	18	9	27	12
September/September	8	7	7	4	14	4
Oktober/October	9	11	13	5	13	9
November/November	25	25	26	22	24	19
Desember/December	26	22	25	21	28	21
2023	220	182	226	149	207	150
2022	205	179	187	140	139	123

Lanjutan Tabel/*Continued Table* 1.2.2

Bulan Month	Stasiun/Station		
	X Koto Singkarak	Junjung Sirih	Rata-rata/ Average
(1)	(14)	(15)	(16)
Januari/January	16	18	17,7
Februari/February	13	11	14,4
Maret/March	19	18	21,1
April/April	8	14	14,8
Mei/May	9	10	16,2
Juni/June	9	6	13,9
Juli/July	11	26	17,5
Agustus/August	15	12	18,6
September/September	6	6	8,1
Oktober/October	13	10	10,1
November/November	21	18	23,9
Desember/December	22	23	22,9
2023	162	172	199
2022	156	116	169

Sumber/Source: Dinas Pertanian Kabupaten Solok/ Agriculture Department of Solok Regency

Tabel 1.2.3
Table

Rata-rata Curah Hujan Menurut Stasiun (mm/bulan) di Kabupaten Solok, 2023
Average of Rainfall by Station in Solok Regency, 2023

Bulan Month	Stasiun/Station					
	Pantai Cermin	Lembah Gumanti	Hiliran Gumanti	Payung Sekaki	Tigo Lurah	Lembang Jaya
(1)	(2)	(3)	(4)	(5)	(6)	(7)
Januari/January	258,0	153,0	105,5	129,5	210,0	114,0
Februari/February	123,0	115,0	72,0	96,5	124,0	164,7
Maret/March	393,0	330,0	264,0	204,5	263,0	134,6
April/April	156,0	226,0	188,5	122,0	218,0	195,8
Mei/May	325,0	240,0	275,0	260,0	193,0	141,0
Juni/June	247,0	172,0	295,5	98,5	179,0	147,7
Juli/July	189,0	217,0	223,0	153,0	239,0	219,2
Agustus/August	142,0	238,2	229,5	153,0	196,0	220,0
September/September	70,0	56,0	72,0	169,0	115,0	200,9
Oktober/October	108,0	57,0	158,0	104,5	240,0	121,1
November/November	385,0	295,0	417,0	408,0	492,0	567,1
Desember/December	593,0	355,0	469,5	545,0	-	550,6
2023	2.989,0	2.454,2	2.769,5	2.443,5	2.469,0	2.776,7
2022	3.358,0	2.797,0	1.864,5	1.763,5	2.136,0	2.021,9

Lanjutan Tabel/*Continued Table* 1.2.3

Bulan <i>Month</i>	Stasiun/ <i>Station</i>					
	Danau Kembar	Gunung Talang	Bukit Sundi	IX Koto Sungai Lasi	Kubung	X Koto Diatas
(1)	(8)	(9)	(10)	(11)	(12)	(13)
Januari/ <i>January</i>	155,0	248,0	143,3	113,1	144,0	120,5
Februari/ <i>February</i>	165,0	194,0	149,0	127,8	84,0	127,0
Maret/ <i>March</i>	279,5	157,0	223,5	281,4	182,0	133,0
April/ <i>April</i>	210,5	139,0	56,5	39,8	72,5	84,5
Mei/ <i>May</i>	141,5	292,0	192,5	230,9	181,0	144,3
Juni/ <i>June</i>	135,5	147,0	85,5	103,8	136,0	166,0
Juli/ <i>July</i>	229,7	222,5	189,0	69,2	134,5	104,0
Agustus/ <i>August</i>	180,6	271,0	132,5	60,0	90,0	152,5
September/ <i>September</i>	45,0	35,3	98,0	82,7	25,5	48,0
Oktober/ <i>October</i>	91,5	97,0	79,5	43,0	44,0	139,0
November/ <i>November</i>	280,0	424,0	290,5	223,6	248,5	354,0
Desember/ <i>December</i>	323,5	363,5	506,0	491,6	439,5	366,0
2023	2.237,3	2.590,3	2.145,8	1.866,9	1.781,5	1.938,8
2022	1.978,5	2.470,0	1.569,1	1.010,6	1.203,3	1.384,5

Lanjutan Tabel/*Continued Table* 1.2.3

Bulan Month	Stasiun/Station		
	X Koto Singkarak	Junjung Sirih	Rata-rata/ Average
(1)	(14)	(15)	(16)
Januari/January	137,0	374,0	171,8
Februari/February	163,5	179,0	134,6
Maret/March	125,0	333,0	236,0
April/April	120,5	194,0	144,5
Mei/May	79,5	85,0	198,6
Juni/June	117,0	49,0	148,5
Juli/July	115,5	150,5	175,4
Agustus/August	147,5	111,1	166,0
September/September	113,5	116,0	89,1
Oktober/October	84,5	192,0	111,4
November/November	319,0	427,0	366,5
Desember/December	354,5	555,5	454,9
2023	1.877,0	2.766,1	2.364,7
2022	1.466,5	2.302,8	1.951,9

Sumber/Source: Dinas Pertanian Kabupaten Solok/ Agriculture Department of Solok Regency



Jumlah Pegawai Negeri Sipil Lingkup Pemerintah Daerah Kabupaten Solok pada tahun 2023 tercatat mengalami penurunan sebesar 5,13 persen dibandingkan tahun 2022

The number of Civil Servants in the Solok Regency Local Government in 2023 decreased by 5,13 percent compared to 2022

Jumlah Pegawai

KABUPATEN SOLOK

Number of Civil Servants Solok Regency 2023

4.584

Orang
People

Wilayah Administratif

2023 KABUPATEN SOLOK

Administrative Area of Solok Regency

14

Terdapat 14 Kecamatan di Kabupaten Solok

There are 14 Subdistricts in Solok Regency

Terdapat 74 Nagari di Kabupaten Solok. Nagari adalah setingkat dengan kelurahan/desa

There are 74 Nagari in the Regency Solok. Nagari is the same level as village.

74

414

Terdapat 414 Jorong di Kabupaten Solok

There are 414 Jorong in Solok Regency



PENJELASAN TEKNIS

1. Anggota Dewan Perwakilan Rakyat Daerah (DPRD) dipilih melalui pemilihan umum (pemilu) dan dilantik dalam masa jabatan lima tahun.
2. Susunan pemerintahan Republik Indonesia periode 2019–2024 terdiri dari presiden, wakil presiden, lembaga tinggi negara, kementerian, setingkat menteri, dan Lembaga Pemerintahan Non Kementerian (LPNK).
3. Lembaga tinggi negara terdiri dari Majelis Permusyawaratan Rakyat (MPR), Dewan Perwakilan Rakyat (DPR), Badan Pemeriksa Keuangan (BPK), dan Mahkamah Agung (MA), Dewan Perwakilan Daerah (DPD), Mahkamah Konstitusi (MK), dan Komisi Yudisial (KY)
4. Kementerian terdiri dari kementerian koordinator dan kementerian lembaga
5. Kementerian koordinator terdiri dari bidang politik, hukum, dan keamanan (Polhukam), bidang perekonomian, bidang pembangunan manusia dan kebudayaan, dan bidang kemaritiman
6. Kementerian terdiri dari Kementerian Sekretaris Negara, Kementrian Dalam Negeri, Kementerian Luar Negeri, Kementerian Perencanaan Pembangunan Nasional/Bappenas, Kementerian

TECHNICAL NOTES

1. *Regional Legislative Council(DPRD) members are elected through a general election and appointed for a five-years membership,*
2. *The government structure of the Republic of Indonesia period 2009–2014 consists of president, vice president, state supreme agencies, ministries, ministerial level institutions, and non-ministerial institutions*
3. *State supreme agencies consist of The People’s Consultative Assembly, The House of Representative, The Audit Board of the Republic of Indonesia, Supreme Court, Local Councils, Constitutional Court, and Judicial Commision*
4. *Ministries consist of coordinating ministry and departmental ministry,*
5. *Coordinating ministries consist of Coordinating Ministry for Political, Legal, and Security Affairs, Coordinating Ministry for the Economy, Coordinating Ministry for Maritime Affairs, and Coordinating Ministry for Human Development and Culture*
6. *Departmental Ministries consist of State Secretary; Ministry of Home Affairs; Ministry of Foreign Affairs; Ministry of National Development Planning/Chairperson of National Development Planning Agency; Ministry of Defense; Ministry of*

Pertahanan, Kementerian Hukum dan Hak Asasi Manusia, Kementerian Keuangan, Kementerian Energi dan Sumber Daya Mineral, Kementerian Perindustrian, Kementerian Perdagangan, Kementerian Pertanian, Kementerian Perhubungan, Kementerian Kelautan dan Perikanan, Kementerian Ketenagakerjaan, Kementerian Badan Usaha Milik Negara, Kementerian Koperasi dan UKM, Kementerian Pekerjaan Umum dan Perumahan Rakyat, Kementerian Lingkungan Hidup dan Kehutanan, Kementerian Agraria dan Tata Ruang/Badan Pertanahan Nasional, Kementerian Kesehatan, Kementerian Kebudayaan dan Pendidikan Dasar Menengah, Kementerian Sosial, Kementerian Agama, Kementerian Pariwisata, Kementerian Komunikasi dan Informatika, Kementerian Pendayagunaan Aparatur Negara dan Reformasi Birokrasi, Kementerian Pemuda dan Olahraga, Kementerian Desa, Pembangunan Daerah Tertinggal dan Transmigrasi, Kementerian Riset Teknologi dan Pendidikan Tinggi, dan Kementerian Pemberdayaan Perempuan dan Perlindungan Anak,

7. Setingkat Menteri terdiri dari Kejaksaan Agung, Tentara Nasional Indonesia, dan

Justice and Human Rights; Ministry of Finance; Ministry of Energy and Mineral Resources; Ministry of Industry; Ministry of Trade; Ministry of Agriculture; Ministry of Transportation; Ministry of Maritime Affairs and Fisheries; Ministry of Manpower; Ministry of State Owned Enterprises; Ministry of Cooperatives and Small and Medium Enterprises; Ministry of Public Works and Public Housing; Ministry of Environment and Forestry; Ministry of Agrarian Affairs and Spatial Planning/National Land Agency; Ministry of Health; Ministry of Culture and Elementary & Secondary Education; Ministry of Social Services; Ministry of Religious Affairs; Ministry of Tourism; Ministry of Communication and Informatics; Ministry of Empowerment of State Apparatus and Bureaucracy Reform; Ministry of Youth and Sports Affairs; Ministry of Village Development, Disadvantaged Regions and Transmigration; Ministry of Research, Technology, and Higher Education; and Ministry of Women Empowerment and Child Protection,

7. *Ministerial Level Officials consist of, Attorney General, Indonesian National Defense Force, and*

- Kepolisian Negara Republik Indonesia,
8. Lembaga Pemerintah Non Kementerian terdiri dari Arsip Nasional Republik Indonesia, Badan Intelijen Negara, Badan Kepegawaian Negara, Badan Kependudukan dan Keluarga Berencana Nasional, Badan Koordinasi Penanaman Modal, Badan Informasi Geospasial, Badan Meteorologi, Klimatologi, dan Geofisika, Badan Narkotika Nasional, Badan Nasional Penanggulangan Bencana, Badan Nasional Penanggulangan Terorisme, Badan Nasional Penempatan dan Perlindungan Tenaga Kerja Indonesia, Badan Pengawasan Obat dan Makanan, Badan Pengawasan Tenaga Nuklir, Badan Pengawasan Keuangan dan Pembangunan, Badan Pengkajian dan Penerapan Teknologi, Badan Pusat Statistik, Badan SAR Nasional, Badan Standardisasi Nasional, Badan Tenaga Nuklir Nasional, Lembaga Administrasi Negara, Lembaga Ilmu Pengetahuan Indonesia, Lembaga Ketahanan Nasional, Lembaga Kebijakan Pengadaan Barang/Jasa Pemerintah, Lembaga Penerbangan dan Antariksa Nasional, Lembaga Sandi Negara, dan Perpustakaan Nasional Republik Indonesia.
 9. Realisasi Penerimaan dan Pengeluaran Pemerintah Provinsi adalah realisasi/perhitungan
8. *Indonesian National Police, Non Ministerial Institutions consist of National Archive of the Republic of Indonesia, State Intelligence Board, National Civil Service Agency, National Population and Family Planning Board, Investment Coordinating Board, Geospatial Information Agency, Meteorology, Climatology, and Geophysics Agency, National Narcotics Agency, National Agency for Disaster Management, National Counter Terrorism Agency, The National Authority for The Placement and Protection of Indonesian Overseas Workers, National Agency of Drugs and Foods Control, Nuclear Energy Controlling Board, Audit and Development Supervising Agency, Agency for the Assesment and Application Technology, BPS-Statistics Indonesia, National Search and Rescue Agency,*
 9. *Actual revenue and expenditure of Provincial Government is the realization Regency/Municipality*

APBD Kabupaten/Kota pada tiap tahun anggaran.

10. Pendapatan Asli Daerah (PAD) adalah pendapatan yang diperoleh daerah yang dipungut berdasarkan peraturan daerah sesuai dengan peraturan perundang-undangan, guna keperluan daerah yang bersangkutan dalam membiayai kegiatannya.
 11. Dana Perimbangan adalah dana yang bersumber dari pendapatan APBN yang dialokasikan kepada Daerah untuk mendanai kebutuhan daerah dalam rangka pelaksanaan desentralisasi.
 12. Lain-lain Pendapatan yang Sah adalah pendapatan lainnya dari pemerintah pusat dan atau dari instansi pusat, serta dari daerah lainnya.
10. *Original Local Government Revenue is revenue that withheld based on local regulations in accordance with the legislation, for the purposes of financing their activities.*
 11. *Balanced Budget is the fund coming from the state budget that allocated to regions to fund their needs in the context of decentralization.*
 12. *Other Legal Revenue is other income that coming from the central government and or from the central agencies, as well as from other local government.*

ULASAN

Kabupaten Solok terdiri dari 14 kecamatan dengan 74 nagari dan 415 jorong. Kecamatan yang memiliki nagari terbanyak adalah Kecamatan IX Koto Sungai Lasi dan Kecamatan X Koto Diatas masing-masing memiliki 9 nagari, sedangkan kecamatan dengan jumlah nagari terkecil terdapat di Kecamatan Pantai Cermin, Kecamatan Danau Kembar dan Kecamatan Junjung Sirih masing-masing hanya memiliki 2 nagari.

Jumlah wakil rakyat yang duduk pada lembaga legislatif, yaitu Dewan Perwakilan Rakyat Daerah (DPRD) Kabupaten Solok sebanyak 35 orang, dengan 32 orang laki-laki dan 3 orang perempuan. Sebagian besar wakil rakyat pada lembaga ini memiliki pendidikan tertinggi D-IV/S1.

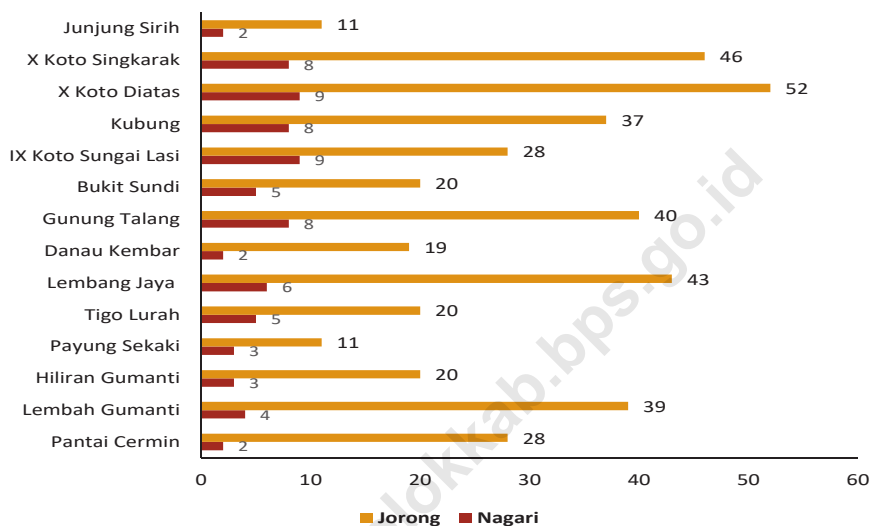
DESCRIPTION

Solok Regency has 14 District with 74 nagari dan 415 jorong. District that have the most was Kecamatan IX Koto Sungai Lasi and Kecamatan X Koto with 9 nagari, and with the Number of the smallest Nagari is Kecamatan Pantai Cermin, Kecamatan Danau Kembar dan Kecamatan Junjung Sirih with 2 nagari.

Solok Regency House of Representatives (DPRD) has 35 members, comprising 32 men and 3 women. Most of the members in these institutions have a bachelor degree background.

Gambar 2.1
Figures

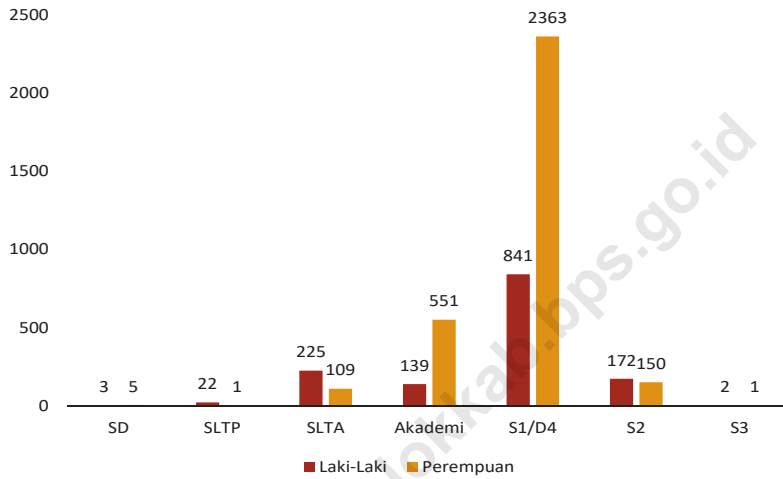
Jumlah Nagari dan Jorong Menurut Kecamatan di Kabupaten Solok, 2023
Number of Nagari and Jorong by District in Solok Regency, 2023



Sumber/Source: Sekretariat Daerah Kabupaten Solok/ Secretariat of Solok Regency

Gambar 2.2
Figures

Jumlah Pegawai Negeri Sipil Menurut Tingkat Pendidikan dan Jenis Kelamin di Kabupaten Solok, 2023
Number of Civil Servants by Education Level and Sex in Solok Regency, 2023



Sumber/Source: BKPSDM Kabupaten Solok/ BKPSDM-Office of Solok Regency

2.1 WILAYAH ADMINISTRATIF ADMINISTRATIVE AREA

Tabel 2.1.1 Jumlah Nagari dan Jorong Menurut Kecamatan di Kabupaten Solok, 2023
Number of Nagari and Jorong by District in Solok Regency, 2023

Kecamatan <i>District</i>	Nagari ¹	Jorong ²
(1)	(2)	(3)
Pantai Cermin	2	28
Lembah Gumanti	4	39
Hiliran Gumanti	3	20
Payung Sekaki	3	11
Tigo Lurah	5	20
Lembang Jaya	6	43
Danau Kembar	2	19
Gunung Talang	8	40
Bukit Sundi	5	20
IX Koto Sungai Lasi	9	28
Kubung	8	37
X Koto Diatas	9	52
X Koto Singkarak	8	46
Junjung Sirih	2	11
Kabupaten Solok	74	414

Sumber/Source: ¹ Badan Pusat Statistik, Keputusan Kepala Badan Pusat Statistik Nomor 649 Tahun 2023 tentang Kode dan Nama Wilayah Kerja Statistik Tahun 2023 tanggal 29 September 2023 /BPS-Statistics Indonesia, Decree of Chief's BPS Number of 649/2023 on Code and Name of Regional Level of Data Collection of 2023, September 29 2023

² Dinas Pemberdayaan Masyarakat dan Nagari Kabupaten Solok / *Solok Regency Community and Nagari Empowerment Service*

Tabel 2.1.2
Table

Daftar Nagari dan Jorong Kecamatan Pantai Cermin, 2023
List of Nagari and Jorong in Pantai Cermin District, 2023

Kecamatan District	Nagari	Nama Jorong Jorong Name	
(1)	(2)	(3)	
Pantai Cermin	1. Surian	Jalan Balantai	Ladang Padi
		Suliti	Pasa Surian
		Gaduang	Koto Tinggi
		Kulemban	Tambang
		Lubuk Rasam	Kayu Manang
		Dalam Koto	Ulu Sungai Indaruang Surian
		Belakang Pasa	Tampat
	2. Lolo	Banto Mudiak	Pisau Hilang
		Banto Hilie	Ulu Pisau Hilang
		Ulu Lolo	Aia Daliak
		Pintu Rimbo	Aia Janiah
		Pasa Lolo	Sungai Indaruang
		Lubuak Batu Kuniang	Muaro Sungai Indaruang
		Muaro Pisau Hilang	Ulu Sungai Indaruang

Sumber/Source: Keputusan Bupati Solok Nomor 100-592-2012 tentang Pengukuhan Nagari dan Jorong di Kabupaten Solok / Solok Regent's Decree Number of 100-592-2012 concerning the Inauguration of Nagari and Jorong in Solok Regency

Tabel 2.1.3
Table

Daftar Nagari dan Jorong di Kecamatan Lembah Gumanti, 2023
List of Nagari and Jorong in Lembah Gumanti District, 2023

Kecamatan District	Nagari	Nama Jorong Jorong Name
(1)	(2)	(3)
Lembah Gumanti	1. Alahan Panjang	Alahan Panjang Galagah Taratak Tengah Taratak Galundi Usak
	2. Sungai Nanam	Pasa Koto Lipek Pageh Sapan Munggu Tigo Taratak Tengah Limau Puruk Lekok Batu Gadang
	3. Salimpat	Taratak Baru Salimpat Tanjung Balik
	4. Aie Dingin	Koto Data Aie Sonsang Cubadak
		Panggalian Kayu Taluak Dalam Batu Putih Batang Hari Padang Laweh
		Rimbo Data Sariiek Bayang Parak Tabu Aia Sanam Taratak Pauh Pakan Sabtu Padang Laweh Limau Parigi
		Lipek Pageh Salimpat Sungai Talang Limau Parigi Sibua-buah
		Aie Abu Kayu Aro Koto Baru

Sumber/Source: Keputusan Bupati Solok Nomor 100-592-2012 tentang Penguukuhan Nagari dan Jorong di Kabupaten Solok / Solok Regent's Decree Number of 100-592-2012 concerning the Inauguration of Nagari and Jorong in Solok Regency

Tabel 2.1.4
Table

Daftar Nagari dan Jorong Kecamatan Hiliran Gumanti, 2023
List of Nagari and Jorong in Hiliran Gumanti District, 2023

Kecamatan <i>District</i>	Nagari	Nama Jorong <i>Jorong Name</i>
(1)	(2)	(3)
Hiliran Gumanti	1. Talang Babungo	Talang Barat Talang Timur Bulakan Taratak Jarang
	2. Sariak Alahan Tigo	Sarik Ateh Sarik Bawah Talaok Sungai Pangalek
	3. Sungai Abu	Lubuk Muaro Sungai Kaluang Sungai Batarak

Sumber/Source: Keputusan Bupati Solok Nomor 100-592-2012 tentang Pengukuhan Nagari dan Jorong di Kabupaten Solok / Solok Regent's Decree Number of 100-592-2012 concerning the Inauguration of Nagari and Jorong in Solok Regency

Tabel 2.1.5
Table

Daftar Nagari dan Jorong Kecamatan Payung Sekaki, 2023
List of Nagari and Jorong in Payung Sekaki District, 2023

Kecamatan <i>District</i>	Nagari	Nama Jorong <i>Jorong Name</i>
(1)	(2)	(3)
Payung Sekaki	1. Sirukam	Kubang Nan Duo Lubuk Pulai
	2. Supayang	Kubang Nan Raok Rumah Gadang
	3. Aie Luo	Rumah Panjang Tanah Sirah

Sumber/Source: Keputusan Bupati Solok Nomor 100-592-2012 tentang Pengukuhan Nagari dan Jorong di Kabupaten Solok / *Solok Regent's Decree Number of 100-592-2012 concerning the Inauguration of Nagari and Jorong in Solok Regency*

Tabel 2.1.6
Table

Daftar Nagari dan Jorong Kecamatan Tigo Lurah, 2023
List of Nagari and Jorong in Tigo Lurah District, 2023

Kecamatan <i>District</i>	Nagari	Nama Jorong <i>Jorong Name</i>
(1)	(2)	(3)
Tigo Lurah	1. Rangkiang Luluh	Tampak Kudo Banch Laweh Kapun
	2. Batu Bajang	Kampung Tengah Pangka Pulai Muaro Panariak Batu Gantuang Koto Tuo Sabi Aie
	3. Garabak Data	Data Garabak Lubuak Tareh
	4. Simanau	Parik Batu Karang Putih Tanjung Manjulai
	5. Tanjung Balik Sumiso	Tanjung Barisi Tanjung Balik Sungai Dareh Tigo Jangko

Sumber/Source: Keputusan Bupati Solok Nomor 100-592-2012 tentang Pengukuhan Nagari dan Jorong di Kabupaten Solok / Solok Regent's Decree Number of 100-592-2012 concerning the Inauguration of Nagari and Jorong in Solok Regency

Tabel 2.1.7
Table

Daftar Nagari dan Jorong Kecamatan Lembang Jaya, 2023
List of Nagari and Jorong in Lembang Jaya District, 2023

Kecamatan <i>District</i>	Nagari	Nama Jorong <i>Jorong Name</i>	
(1)	(2)	(3)	
Lembang Jaya	1. Selayo Tanang Bukik Sileh	Simpang Data Rumah Panjang Lembang Lakuek	Taratak Baru Taratak Paneh Kopi Pasar
	2. Koto Gadang Koto Anau	Kurai Lembang Balai Tinggi Pasar Timbulun Aie Angek	Panta Tabek Lacu Kandang Jambu Kayu Kalek Tanah Sirah Pakan Kamih Karak Batu
	3. Batu banyak	Gobah Jambak	Lambah
	4. Limau Lunggo	Banda Balai Banda Panai	Karatau Banto
	5. Koto Laweh	Taratak Baru Manda Hiling Rawang Abu Kubang Rabah	Kapalo Koto Tigo Balai Taluek
	6. Batu bajanjang	Korong Lambah Balai Barueh Limau Puruik Atas Mesjid	Gurah Simpang Empat Bawah Gunung Sapan Tanah

Sumber/Source: Keputusan Bupati Solok Nomor 100-592-2012 tentang Pengukuhan Nagari dan Jorong di Kabupaten Solok / Solok Regent's Decree Number of 100-592-2012 concerning the Inauguration of Nagari and Jorong in Solok Regency

Tabel 2.1.8
Table

Daftar Nagari dan Jorong Kecamatan Danau Kembar, 2023
List of Nagari and Jorong in Danau Kembar District, 2023

Kecamatan District	Nagari	Nama Jorong Jorong Name
(1)	(2)	(3)
Danau Kembar	1. Kampung Batu Dalam	Air Tawar Selatan Kampung Batu Selatan Air Tawar Utara Kampung Batu Tengah Air Rarak Selatan Kampung Dalam Barat Air Rarak Utara Kampung Dalam Timur Kampung Batu Utara Kampung Dalam Tengah
	2. Simpang Tanjung Nan IV	Pasar Simpang Taluk Anjalai Kapalo Danau Dibawah Taluk Kinari Kapalo Danau Diateh Lurah Ingu Aka Gadang Gurun Data Rawang Gadang

Sumber/Source: Keputusan Bupati Solok Nomor 100-592-2012 tentang Pengukuhan Nagari dan Jorong di Kabupaten Solok / Solok Regent's Decree Number of 100-592-2012 concerning the Inauguration of Nagari and Jorong in Solok Regency

Tabel 2.1.9
Table

Daftar Nagari dan Jorong Kecamatan Gunung Talang, 2023
List of Nagari and Jorong in Gunung Talang District, 2023

Kecamatan District	Nagari	Nama Jorong Jorong Name	
(1)	(2)	(3)	
Gunung Talang	1. Cupak	Sawah Taluek Sungai Rotan Pasar Baru Panyalai Balai Pandan	Balai Tengah Aie Angek Sonsang Tengah Padang Pasar Usang
	2. Talang	Aro Tabek Pala Koto Gaek	Koto Gadang Panarian Anau Kadok
	3. Sungai Janiah	Talago Dadok Bungo Tanjung	Pandan Permai Gurah
	4. Koto Gadang Guguak	Balai Dama Pasar Baru Simpang Tabek Panjang	Pasar Usang Talago Bukit Gompong
	5. Koto Gaek Guguak	Linjuang Koto Tinggi	Sukarami
	6. Jawi Jawi Guguak	Balai Oli Pakan Jum'at	Pinang Sinawa Tengah Padang
	7. Batang Barus	Kayu Aro Lubuk Selasih	Kayu Jao
	8. Aie Batumbuak	Madang Koto Baruah Lambah	Sangkar Puyuh Koto Ateh

Sumber/Source: Keputusan Bupati Solok Nomor 100-592-2012 tentang Penguukuhan Nagari dan Jorong di Kabupaten Solok / Solok Regent's Decree Number of 100-592-2012 concerning the Inauguration of Nagari and Jorong in Solok Regency

Tabel 2.1.10
Table

Daftar Nagari dan Jorong Kecamatan Bukit Sundi, 2023
List of Nagari and Jorong in Bukit Sundi District, 2023

Kecamatan <i>District</i>	Nagari	Nama Jorong <i>Jorong Name</i>
(1)	(2)	(3)
Bukit Sundi	1. Muaro Paneh	Koto Kaciak Koto Panjang Balai Pinang
	2. Kinari	Pamujan Tapi Aie
	3. Parambahan	Balai Bawah Mesjid
	4. Dilam	Batu Karak Batu Sangka Batu Kijang
	5. Bukit Tandang	Sawah Kandih Kampung Tengah

Sumber/Source: Keputusan Bupati Solok Nomor 100-592-2012 tentang Pengukuhan Nagari dan Jorong di Kabupaten Solok / Solok Regent's Decree Number of 100-592-2012 concerning the Inauguration of Nagari and Jorong in Solok Regency

Tabel 2.1.11
Table

Daftar Nagari dan Jorong Kecamatan IX Koto Sungai Lasi, 2023
List of Nagari and Jorong in IX Koto Sungai Lasi District, 2023

Kecamatan <i>District</i>	Nagari	Nama Jorong <i>Jorong Name</i>	
(1)	(2)	(3)	
IX Koto Sungai Lasi	1. Piangu	Sungai Lasi Batang Pamo	Piangu Cubadak
	2. Taruang – Taruang	Sawah Jantan Balai Okak	Pangkua Kaciak Sawah Baruah
	3. Siaro-Aro	Taratak	Baringin Sakti
	4. Indudur	Kubang	Lembang
	5. Guguak Sarai	Guguak Padusi Guguak Anau	Gaduang Jago Guguak Pila
	6. Sungai Durian	Balai Gadang Batu Kudo	Sikumbang
	7. Bukit Bais	Tabisu Kampung Tangah	Sigando
	8. Koto Laweh	Ranguang	Jariang
	9. Sungai Jambur	Guguak Manyambah Limau Kapeh	Kampung Ateh Sungai Durian

Sumber/Source: Keputusan Bupati Solok Nomor 100-592-2012 tentang Pengukuhan Nagari dan Jorong di Kabupaten Solok / *Solok Regent's Decree Number of 100-592-2012 concerning the Inauguration of Nagari and Jorong in Solok Regency*

Tabel 2.1.12
Table

Daftar Nagari dan Jorong Kecamatan Kubung, 2023
List of Nagari and Jorong in Kubung District, 2023

Kecamatan District	Nagari	Nama Jorong Jorong Name	
(1)	(2)	(3)	
Kubung	1. Gaung	Gando Bansa	Galanggang
	2. Panyakalan	Hilie Banda Halaban	Pakan Sabtu Mudiak Aia
	3. Saok Laweh	Kapalo Koto Jambu	Pincuran Baruah Bungo Tanjung
	4. Tanjung Bingkung	Koto Tuo Lakuak	Pasar Jum'at Sambuak Durian
	5. Gantuang Ciri	Kampung Baru Kampung Markiyo Kampung Pinang Sinawa	Kampung Baringin Kampung Kapalo Koto
	6. Koto Hilalang	Kapondong Koto Tinggi	Dalam Nagari Muaro Busuak Simpang IV
	7. Selayo	Galanggang Tengah Sawah Sudut	Lurah Nan Tigo Batu Palano
	8. Koto Baru	Simpang Kajai Bawah Duku Simpang Sawah Baliak	Subarang Bukik Kili Lubuak Agung

Sumber/Source: Keputusan Bupati Solok Nomor 100-592-2012 tentang Pengukuhan Nagari dan Jorong di Kabupaten Solok / Solok Regent's Decree Number of 100-592-2012 concerning the Inauguration of Nagari and Jorong in Solok Regency

Tabel 2.1.13
Table

Daftar Nagari dan Jorong Kecamatan X Koto Diatas, 2023
List of Nagari and Jorong in X Koto Diatas District, 2023

Kecamatan District	Nagari	Nama Jorong Jorong Name	
(1)	(2)	(3)	
X Koto Diatas	1. Katialo	Batu Gadang Aia Janiah	Lembang Balai-Balai
	2. Tanjung Balik	Pasa Mudiak Pasa Hilia Guak Nomeh	Kubang Tigo Batu Lirik Batu Laweh
	3. Sulit Air	Silungkang Gando Koto Gadang Koto Tuo Taram Batu Galeh Sarikhiah	Talago Laweh Siaru Kunik Bolai Basung Linawan Rawang
	4. Pasilihan	Koto Gadang Sawah Luar	Payo Anyir Padang Datar
	5. Paninjauan	Air Batumbuk Belansih Gantiang Tabek Kayu Aro Pasa	Gurun Kabu Batu Laweh
	6. Bukit Kandung	Panjangalan Sopan Balai Mudik	Datar Sawah Kasiak
	7. Kuncir	Balai-balai Binasi	Jaruai
	8. Sibarambang	Karimbang Sibumbun Pabusuik Pisang Kalek	Cubadak Pakarohan Jaruai Taratak Tinggi
	9. Labuh Panjang	Padang Tinggi Guguak Tabaru	Batu Tunga

Sumber/Source: Keputusan Bupati Solok Nomor 100-592-2012 tentang Penguukuhan Nagari dan Jorong di Kabupaten Solok / Solok Regent's Decree Number of 100-592-2012 concerning the Inauguration of Nagari and Jorong in Solok Regency

Tabel 2.1.14
Table

Daftar Nagari dan Jorong Kecamatan X Koto Singkarak, 2023
List of Nagari and Jorong in X Koto Singkarak District, 2023

Kecamatan District	Nagari	Nama Jorong Jorong Name
(1)	(2)	(3)
X Koto Singkarak	1. Kacang	Biteh Balerong Cakung Balai Balai Jambu Tembok
	2. Singkarak	Dalimo Tampunik Kaluku Talao Kubang Gajah Lapau Pulau Lembang
	3. Tikalak	Pasir Tengah Batu Api
	4. Sumani	Kapuh Simpang AA Bandaliko Sumagek PBS Kajang Sikumbang Koto Pinyangek Guci Koto Baru Ranah
	5. Saniang Baka	Kapalo Labuh Balai Gadang Balai Lalang Balai Batingkah Balai Panjang Aie Angek
	6. Koto Sani	Kasiak Limo Ninik Padang Belimbing Ujung Ladang
	7. Tanjung Alai	Balai Kubang Koto Baru Data Buah Jambu
	8. Aripan	Data Bungo Pintu Rayo Data Tampunik

Sumber/Source: Keputusan Bupati Solok Nomor 100-592-2012 tentang Penguukuhan Nagari dan Jorong di Kabupaten Solok / Solok Regent's Decree Number of 100-592-2012 concerning the Inauguration of Nagari and Jorong in Solok Regency

Tabel 2.1.15
Table

Daftar Nagari dan Jorong Kecamatan Junjung Sirih, 2023
List of Nagari and Jorong in Junjung Sirih District, 2023

Kecamatan <i>District</i>	Nagari	Nama Jorong <i>Jorong Name</i>
(1)	(2)	(3)
Junjung Sirih	1. Muaro Pingai	Guci II Guci IV Panyalai Tanjung Koto
	2. Paninggahan	Gando Subarang Parumahan Ganting Padang Palak Koto Baru Tambak Kampung Tengah

Sumber/Source: Keputusan Bupati Solok Nomor 100-592-2012 tentang Pengukuhan Nagari dan Jorong di Kabupaten Solok / Solok Regent's Decree Number of 100-592-2012 concerning the Inauguration of Nagari and Jorong in Solok Regency

2.2 DEWAN PERWAKILAN DAERAH THE REGIONAL HOUSE OF REPRESENTATIVE

Tabel 2.2.1 Jumlah Anggota DPRD Kabupaten Solok Menurut Partai Politik dan Jenis Kelamin di Kabupaten Solok, 2023
Number of Members of The Regional Legislative Council by Political Parties and Sex in Solok Regency, 2023

Partai Politik <i>Political Parties</i>	Jenis Kelamin		Jumlah <i>Total</i>
	Laki-laki <i>Male</i>	Perempuan <i>Female</i>	
(1)	(2)	(3)	(4)
01. Partai Golongan Karya (GOLKAR)	2	2	4
02. Partai Persatuan Pembangunan (PPP)	3	-	3
03. Partai Amanat Nasional (PAN)	6	-	6
04. Partai Gerakan Indonesia Raya (GERINDRA)	6	-	6
05. Partai Demokrat	3	1	4
06. Partai Keadilan Sejahtera (PKS)	4	-	4
07. Partai Demokrasi Indonesia Perjuangan (PDIP)	2	-	2
08. Partai Nasional Demokrat (NASDEM)	4	-	4
09. Partai Hati Nurani Rakyat (HANURA)	2	-	2
10. Partai Bulan Bintang (PBB)	-	-	-
Kabupaten Solok	32	3	35

Sumber/Source: DPRD Kabupaten Solok/ *Local Council of Solok Regency*

Tabel 2.2.2
Table

Jumlah Anggota DPRD Kabupaten Solok Menurut Kelompok Umur di Kabupaten Solok, 2023
Number of Members of The Regional Legislative Council by Age Group in Solok Regency, 2023

Partai Politik <i>Political Parties</i>	Kelompok Umur / <i>Age Group</i>					Jumlah <i>(7)</i>
	≤30 <i>(2)</i>	31-40 <i>(3)</i>	41-50 <i>(4)</i>	51-60 <i>(5)</i>	61-70 <i>(6)</i>	
01. Partai Golongan Karya (GOLKAR)	1	-	1	2	-	4
02. Partai Persatuan Pembangunan (PPP)	-	1	2	-	-	3
03. Partai Amanat Nasional (PAN)	-	2	1	3	-	6
04. Partai Gerakan Indonesia Raya (GERINDRA)	-	-	3	3	-	6
05. Partai Demokrat	-	2	1	1	-	4
06. Partai Keadilan Sejahtera (PKS)	-	2	-	2	-	4
07. Partai Demokrasi Indonesia Perjuangan (PDIP)	-	-	-	2	-	2
08. Partai Nasional Demokrat (NASDEM)	-	-	-	4	-	4
09. Partai Hati Nurani Rakyat (HANURA)	-	-	1	1	-	2
10. Partai Bulan Bintang (PBB)	-	-	-	-	-	-
Kabupaten Solok	1	7	9	18	-	35

Sumber/Source: DPRD Kabupaten Solok/ *Local Council of Solok Regency*

Tabel 2.2.3
Table

Jumlah Anggota DPRD Kabupaten Solok Menurut Partai Politik dan Tingkat Pendidikan di Kabupaten Solok, 2023
Number of Members of The Regional Legislative Council by Political Parties and Education Level in Solok Regency, 2023

Partai Politik <i>Political Parties</i>	Tingkat Pendidikan/ <i>Education Level</i>			Jumlah
	SMA	D-III	S1/S2/S3	
(1)	(2)	(3)	(4)	(5)
01. Partai Golongan Karya (GOLKAR)	1	1	2	4
02. Partai Persatuan Pembangunan (PPP)	2	-	1	3
03. Partai Amanat Nasional (PAN)	2	-	4	6
04. Partai Gerakan Indonesia Raya (GERINDRA)	3	1	2	6
05. Partai Demokrat	2	-	2	4
06. Partai Keadilan Sejahtera (PKS)	1	-	3	4
07. Partai Demokrasi Indonesia Perjuangan (PDIP)	1	-	1	2
08. Partai Nasional Demokrat (NASDEM)	1	1	2	4
09. Partai Hati Nurani Rakyat (HANURA)	-	-	2	2
10. Partai Bulan Bintang (PBB)	-	-	-	-
Kabupaten Solok	13	3	19	35

Sumber/Source: DPRD Kabupaten Solok/ *Local Council of Solok Regency*

Tabel 2.2.4
Table

Banyaknya Produk Hukum DPRD Menurut Jenis Keputusan di Kabupaten Solok, 2020-2023
Number of Regulation from Regional House of Representatives by Category in Solok Regency, 2020-2023

Partai Politik Political Parties	2020	2021	2022	2023
(1)	(2)	(3)	(4)	(5)
Peraturan Daerah <i>Government Regulation</i>	6	7	3	2
Keputusan Daerah <i>Decree of Legislative Assembly</i>	-	-	-	-
Pernyataan <i>Statement</i>	-	-	-	-
Keputusan Pimpinan DPRD <i>Decree of Assembly Administration</i>	23	33	23	30
Memorandum <i>Memorandum</i>	-	-	-	-
Panitia Anggaran <i>Budget Committee</i>	-	-	-	-
Kabupaten Solok	29	40	26	32

Sumber/Source: DPRD Kabupaten Solok/ Local Council of Solok Regency

Tabel 2.2.5 Nama Ketua DPRD Kabupaten Solok, 1958 - 2024
Table Chief of Regional House of Representatives in Solok Regency, 1958 - 2024

Nama Ketua DPRD Name of Chairman of DPRD	Masa Jabatan Period
(1)	(2)
1. SYUKUR SU'UD	1958
2. ABDUL AZIZ MAULANA KALI	1960—1963
3. H. ZAGLOEL SUTAN KASABARAN	1964—1965
4. ILYAS RAHMAN	1965—1970
5. AHMAD HOSEN DATUK PUNTU BASA	1972—1977
6. H. NASIRUDDIN	1977—1987
7. DJAFRI BAKAR	1987—1992
8. Drs. H. DAHLAN BEY	1992—1997
9. LETKOL ELVIN DJAMAL	1997—1999
10. Drs. A. SA'ADUDDIN AS. CH. BGD	1999—2004
11. Ir. HILDAOSMIATI UBANI	2004—2009
12. SYAFRI DT. SIRI MARAJO	2009—2014
13. HARDINALIS, S.E, M.M	2014—2019
14. JON FIRMAN PANDU	2019—Oktober 2020
15. RENALDO GUSMAL, SE	Oktober 2020 — Januari 2021
16. DODI HENDRA	Januari 2021 — 2024

Sumber/Source: DPRD Kabupaten Solok/ Local Council of Solok Regency

Tabel 2.2.6
Table

Nama Anggota DPRD Kabupaten Solok, 2023
List of Council Members Regional House of Representatives
in Solok Regency, 2023

Nama Name	Fraksi Fraction	Jabatan Department
(1)	(2)	(3)
Hafni Hafiz, A.Md	GERINDRA	Ketua
Madra Indriawan	GERINDRA	Anggota
Iskan Nofis, SP	GERINDRA	Anggota
Dodi Hendra	GERINDRA	Anggota
Septrismen	GERINDRA	Anggota
Arlon	GERINDRA	Anggota
Aurizal, S.Pd	PAN	Ketua
Ivoni Munir, S.Farm, Apt	PAN	Anggota
Ali Hanafiah	PAN	Anggota
Etranedi, S.Kep	PAN	Anggota
Drs. Ahmad Purnama	PAN	Anggota
Faizal	PAN	Anggota
Olzaheri	Golkar	Ketua
Yetty Aswaty	Golkar	Anggota
Vivi Yulistia Rahayu, M. AP	Golkar	Anggota
Mukhnaldi	Golkar	Anggota
Armen Plani	NASDEM	Ketua
M. Hidayat, B. Sc	NASDEM	Anggota
Jamris	NASDEM	Anggota
Azwirman, S.Ag	NASDEM	Anggota
Drs. Nazar Bakri	PKS	Ketua
Nosa Ekananda, S.Pd	PKS	Anggota
Yusferdizen	PKS	Anggota
Harry Pawestrie	PKS	Anggota

Lanjutan Tabel/*Continued Table 2.2.6*

Nama Name	Fraksi Fraction	Jabatan Department
(1)	(2)	(3)
Dian Anggraini, SH	DEMOKRAT	Ketua
Mulyadi	DEMOKRAT	Anggota
Dedi Fajar Ramli, SH	DEMOKRAT	Anggota
Efdizal, SH, MH	DEMOKRAT	Anggota
Dendi, S.Ag, MA	PPP	Ketua
Nelson	PPP	Anggota
M. Syukri	PPP	Anggota
Zamroni, SH	PDI-P	Ketua
Jamaris	PDI-P	Anggota
Sutan M. Bahri, SE	Hanura	Anggota
Syukri Firman, S.Pi	Hanura	Anggota

Sumber/Source: DPRD Kabupaten Solok/ *Local Council of Solok Regency*

Tabel 2.2.7
Table

Banyaknya Kegiatan/Sidang yang Telah Dilaksanakan DPRD di Kabupaten Solok, 2023
Number of Convening Activities by Regional House of Representatives in Solok Regency, 2023

Kegiatan Activities	2020	2021	2022	2023
(1)	(2)	(3)	(4)	(5)
1. Rapat Paripurna	37	45	39	30
2. Rapat Paripurna Istimewa	-	-	-	-
3. Rapat Paripurna Khusus	-	-	-	-
4. Rapat Pimpinan D P R D	-	3	3	3
5. Rapat Panitia Musyawarah	18	22	-	-
6. Rapat Komisi I	4	5	5	5
7. Rapat Komisi II	4	5	5	5
8. Rapat Komisi III	4	5	5	5
9. Rapat Komisi IV	-	-	-	-
10. Rapat Komisi V	-	-	-	-
11. Rapat Gabungan Komisi	-	-	-	-
12. Rapat Panitia Anggaran	4	5	5	5
13. Rapat Panitia Khusus	6	5	5	5
14. Rapat Kerja	-	37	22	22
15. Rapat Dengar Pendapat	9	12	12	12
16. Kunjungan Kerja Gabungan Komisi	-	-	-	-
17. Produk Dewan	3	-	-	-
18. Surat Keputusan Dewan	1	33	-	-
19. Surat Keputusan Pimpinan D P R D	23	-	15	30
20. Kunjungan Kerja Komisi I	3	6	2	2
21. Kunjungan Kerja Komisi II	3	6	2	2
22. Kunjungan Kerja Komisi III	3	6	2	2
23. Kunjungan Kerja Komisi IV	-	-	-	-
24. Kunjungan Kerja Komisi V	-	-	-	-
25. Rapat Unsur Pimpinan	4	3	-	-
26. Rapat Badan Legislasi	1	-	-	-
27. Rapat Badan Kehormatan	13	2	-	-
Kabupaten Solok	140	200	122	128

Sumber/Source: DPRD Kabupaten Solok/ Local Council of Solok Regency

2.3 SUMBER DAYA MANUSIA HUMAN RESOURCES

Tabel 2.3.1 Jumlah Pegawai Negeri Sipil Menurut Jabatan dan Jenis Kelamin di Kabupaten Solok, Kondisi Akhir Tahun 2022 dan 2023
Number of Civil Servants by Position and Sex in Solok Regency, Final Conditions for 2022 and 2023

Jabatan <i>Position</i>	2022		Jumlah <i>Total</i>
	Laki-laki <i>Male</i>	Perempuan <i>Female</i>	
(1)	(2)	(3)	(4)
Fungsional Tertentu <i>Specific Functional</i>	859	2.652	3.511
Fungsional Umum <i>Staf General Functional</i>	441	530	971
Struktural/Structural			
Eselon V/5th Echelon	-	-	-
Eselon IV/4th Echelon	94	83	177
Eselon III/3rd Echelon	107	40	147
Eselon II/2nd Echelon	19	7	26
Eselon I/1st Echelon	-	-	-
Kabupaten Solok	1.520	3.312	4.832

Lanjutan Tabel/*Continued Table 2.3.1*

Jabatan <i>Position</i>	2023		Jumlah <i>Total</i>
	Laki-laki <i>Male</i>	Perempuan <i>Female</i>	
(1)	(5)	(6)	(7)
Fungsional Tertentu <i>Specific Functional</i>	492	2.523	3.015
Fungsional Umum <i>Staf General Functional</i>	680	515	1.195
Struktural/Structural			
Eselon V/5th Echelon	-	-	-
Eselon IV/4th Echelon	107	93	200
Eselon III/3rd Echelon	103	42	145
Eselon II/2nd Echelon	22	7	29
Eselon I/1st Echelon	-	-	-
Kabupaten Solok	1.404	3.180	4.584

Sumber/Source: BKPSDM Kabupaten Solok/ *BKPSDM-Office of Solok Regency*

Tabel 2.3.2
Table

Jumlah Pegawai Negeri Sipil Menurut Tingkat Pendidikan dan Jenis Kelamin di Kabupaten Solok, Kondisi Akhir Tahun 2022 dan 2023
Number of Civil Servants by Education Level and Sex in Solok Regency, Final Conditions in 2022 and 2023

Tingkat Pendidikan <i>Educational Level</i>	2022		Jumlah <i>Total</i>
	Laki-laki <i>Male</i>	Perempuan <i>Female</i>	
(1)	(2)	(3)	(4)
Sekolah Dasar (SD) <i>Primary School</i>	2	-	2
Sekolah Menengah Pertama (SMP) <i>Junior High School</i>	29	3	32
Sekolah Menengah Atas (SMA) <i>Senior High School</i>	304	316	620
Diploma I, II, III/Akta I, II, III <i>Diploma I, II, III/Akta I, II, III</i>	78	457	535
Sarjana / S1 <i>Bachelor Degree</i>	972	2.452	3.424
Magister / S2 <i>Master Degree</i>	136	82	218
Doktor / S3 <i>Doctoral Degree</i>	-	1	1
Kabupaten Solok	1.521	3.311	4.832

Lanjutan Tabel/*Continued Table 2.3.2*

Tingkat Pendidikan <i>Educational Level</i>	2023		
	Laki-laki <i>Male</i>	Perempuan <i>Female</i>	Jumlah <i>Total</i>
(1)	(2)	(3)	(4)
Sekolah Dasar (SD) <i>Primary School</i>	3	5	8
Sekolah Menengah Pertama (SMP) <i>Junior High School</i>	22	1	23
Sekolah Menengah Atas (SMA) <i>Senior High School</i>	225	109	334
Diploma I, II, III/Akta I, II, III <i>Diploma I, II, III/Akta I, II, III</i>	139	551	690
Sarjana / S1 <i>Bachelor Degree</i>	841	2.363	3.204
Magister / S2 <i>Master Degree</i>	172	150	322
Doktor / S3 <i>Doctoral Degree</i>	2	1	3
Kabupaten Solok	1.404	3.180	4.584

Sumber/Source: BKPSDM Kabupaten Solok/ *BKPSDM-Office of Solok Regency*

Tabel 2.3.3
Table

Jumlah Pegawai Negeri Sipil Menurut Tingkat Kepangkatan dan Jenis Kelamin di Kabupaten Solok, Kondisi Akhir Tahun 2022 dan 2023
Number of Civil Servants by Rank and Sex in Solok Regency, Final Conditions for 2022 and 2023

Pangkat/Golongan/Ruang Hierarchy		2022		
		Laki-laki Male	Perempuan Female	Jumlah Total
(1)		(2)	(3)	(4)
Golongan I/Range I		14	-	14
1. I/A	(Juru Muda/Junior Clerk)	-	-	-
2. I/B	(Juru Muda Tingkat I/First Class Junior Clerk)	-	-	-
3. I/C	(Juru/Clerk)	1	-	1
4. I/D	(Juru Tingkat I/First Class Clerk)	13	-	13
Golongan II/Range II		241	303	544
5. II/A	(Pengatur Muda/Junior Supervisor)	26	9	35
6. II/B	(Pengatur Muda Tingkat I/First Class Junior Supervisor)	54	32	86
7. II/C	(Pengatur/Supervisor)	66	141	207
8. II/D	(Pengatur Tingkat I/First Class Supervisor)	95	121	216
Golongan III/Range III		842	2.163	3.005
9. III/A	(Penata Muda/Junior Superintendent)	235	489	724
10. III/B	(Penata Muda Tingkat I/First Class Junior Superintendent)	180	566	746
11. III/C	(Penata/Superintendent)	214	651	865
12. III/D	(Penata Tingkat I/First Class Superintendent)	213	457	670
Golongan IV/Range IV		424	845	1.269
13. IV/A	(Pembina/Administrator)	264	465	729
14. IV/B	(Pembina Tingkat I/First Class Administrator)	142	363	505
15. IV/C	(Pembina Utama Muda/Junior Administrator)	17	17	34
16. IV/D	(Pembina Utama Madya/Middle Administrator)	1	-	1
17. IV/E	(Pembina Utama/Senior Administrator)	-	-	-
Jumlah/Total		1.521	3.311	4.832

Lanjutan Tabel/Continued Table 2.3.3

Pangkat/Golongan/Ruang Hierarchy		2023		Jumlah Total
		Laki-laki Male	Perempuan Female	
(1)		(2)	(3)	(4)
Golongan I/Range I		9	-	9
1. I/A	(Juru Muda/Junior Clerk)	-	-	-
2. I/B	(Juru Muda Tingkat I/First Class Junior Clerk)	-	-	-
3. I/C	(Juru/Clerk)	1	-	1
4. I/D	(Juru Tingkat I/First Class Clerk)	8	-	8
Golongan II/Range II		193	269	462
5. II/A	(Pengatur Muda/Junior Supervisor)	21	7	28
6. II/B	(Pengatur Muda Tingkat I/First Class Junior Supervisor)	31	20	51
7. II/C	(Pengatur/Supervisor)	76	121	197
8. II/D	(Pengatur Tingkat I/First Class Supervisor)	65	121	186
Golongan III/Range III		820	2.169	2.989
9. III/A	(Penata Muda/Junior Superintendent)	240	442	682
10. III/B	(Penata Muda Tingkat I/First Class Junior Superintendent)	141	538	679
11. III/C	(Penata/Superintendent)	211	590	801
12. III/D	(Penata Tingkat I/First Class Superintendent)	228	599	827
Golongan IV/Range IV		382	742	1.124
13. IV/A	(Pembina/Administrator)	241	409	650
14. IV/B	(Pembina Tingkat I/First Class Administrator)	125	317	442
15. IV/C	(Pembina Utama Muda/Junior Administrator)	15	16	31
16. IV/D	(Pembina Utama Madya/Middle Administrator)	1	-	1
17. IV/E	(Pembina Utama/Senior Administrator)	-	-	-
Jumlah/Total		1.404	3.180	4.584

Sumber/Source: BKPSDM Kabupaten Solok/ BKPSDM-Office of Solok Regency

Tabel 2.3.4 Jumlah Pegawai Negeri Sipil Menurut Golongan Kepegawaian dan Jenis Kelamin di Kabupaten Solok, 2023
Table Number of Civil Servants of Department of Hierarchy and Sex in Solok Regency, 2023

Dinas/Instansi Pemerintahan <i>Institution/Office</i>	Golongan / Rank								Jmlh <i>Total</i>
	Laki-laki/Male				Perempuan/Female				
	I	II	III	IV	I	II	III	IV	
(1)	(2)	(3)	(4)	(5)	(6)	(7)	(8)	(9)	(10)
Sekretariat Daerah	-	8	35	11	-	-	23	4	83
Sekretariat DPRD	-	3	9	2	-	-	5	2	21
Inspektorat Daerah	-	2	5	7	-	-	15	6	35
Badan Kepegawaian & Pengembangan SDM	-	-	7	4	-	2	13	1	27
Badan Perencanaan, Penelitian dan Pembangunan	-	1	10	1	-	-	16	2	30
Badan Keuangan Daerah	-	4	16	4	-	4	18	3	49
Badan Penanggulangan Bencana Daerah	-	1	7	5	-	-	3	-	16
Dinas Pekerjaan Umum dan Penata Ruang	1	10	39	5	-	4	25	2	86
Dinas Pendidikan, Pemuda dan Olahraga	-	11	20	29	-	3	19	11	93
*UPT Diksar, Guru SLTP dan SLTA	4	55	363	211	-	36	1.357	607	2.633
Dinas Kesehatan	-	-	7	4	-	4	31	6	52
*Puskesmas, Labkesda, Instalasi Farmasi	-	18	35	4	-	150	330	43	580
Dinas Pertanian	1	11	35	6	-	4	26	12	95
Dinas Perikanan dan Pangan	-	-	9	3	-	-	14	1	27
Dinas Pariwisata dan Kebudayaan	-	2	10	3	-	1	8	1	25
Dinas Perhubungan	1	6	21	3	-	3	6	2	42
Dinas Perumahan Rakyat Kawasan Permukiman dan Pertanahan	-	-	15	2	-	-	9	1	27
DKUKMPP	-	1	9	3	-	-	17	3	33
Dinas Lingkungan Hidup	2	1	11	1	-	-	5	1	21
Dinas Perpustakaan dan Kearsipan	-	3	5	8	-	-	10	1	27
Dinas Komunikasi dan Informatika	-	-	10	4	-	-	9	1	24
Dinas Kependudukan dan Capil	-	1	9	3	-	-	12	2	27
Dinas PPKB dan P3A	-	1	1	2	-	4	17	4	29

Lanjutan Tabel/ *Continued Table* 2.3.4

Dinas/Instansi Pemerintahan <i>Institution/Office</i>	Golongan / Rank								Jmlh <i>Total</i>
	Laki-laki/Male				Perempuan/Female				
	I	II	III	IV	I	II	III	IV	
(1)	(2)	(3)	(4)	(5)	(6)	(7)	(8)	(9)	(10)
Dinas Penanaman Modal, PTSP dan Tenaga Kerja	-	2	9	7	-	-	14	2	34
Dinas Pemberdayaan Masyarakat dan Nagari	-	1	8	2	-	1	9	2	23
Dinas Sosial	-	3	8	5	-	-	6	0	22
Satpol PP dan Damkar	-	18	19	3	-	4	4	1	49
Kantor Kesbangpol	-	1	4	2	-	-	2	-	9
RSUD	-	11	20	5	-	40	100	15	191
KECAMATAN									
Kecamatan Pantai Cermin	-	1	4	2	-	-	2	1	10
Kecamatan Lembah Gumanti	-	-	3	1	-	-	6	-	10
Kecamatan Hiliran Gumanti	-	1	5	2	-	1	1	1	11
Kecamatan Payung Sekaki	-	-	7	3	-	-	2	-	12
Kecamatan Tigo Lurah	-	5	4	4	-	-	2	-	15
Kecamatan Lembang Jaya	-	2	8	-	-	1	1	1	13
Kecamatan Danau Kembar	-	2	4	2	-	-	1	-	9
Kecamatan Gunung Talang	-	-	2	3	-	2	7	-	14
Kecamatan Bukit Sundi	-	1	8	1	-	-	3	-	13
Kecamatan IX Koto Sungai Lasi	-	-	3	4	-	-	3	2	12
Kecamatan Kubung	-	-	3	3	-	-	12	-	18
Kecamatan X Koto Diatas	-	3	5	4	-	-	-	-	12
Kecamatan X Koto Singkarak	-	1	7	2	-	3	1	-	14
Kecamatan Junjung Sirih	-	2	1	2	-	-	5	1	11
Kabupaten Solok	9	193	820	382	-	269	2.169	742	4.584

Sumber/Source: Badan Kepegawaian dan Pengembangan SDM Kabupaten Solok/ *Human Resources and Development Agency of Solok Regency*

Tabel 2.3.5
Table

Jumlah Pegawai Negeri Sipil Laki-laki Menurut Pendidikan di Kabupaten Solok, 2023
Number of Male Civil Servants by Education in Solok Regency, 2023

Dinas/Instansi Pemerintahan <i>Institution/Office</i>	SD	SLTP	SLTA	Aka demi	S1/ D4	S2	S3	Jumlah Total
(1)	(2)	(3)	(4)	(5)	(6)	(7)	(8)	(9)
Sekretariat Daerah	-	-	12	3	25	14	-	54
Sekretariat DPRD	-	2	2		8	2	-	14
Inspektorat Daerah	-	-	1	1	7	5	-	14
Badan Kepegawaian & Pengembangan SDM	-	-	-	-	8	2	1	11
Badan Perencanaan, Penelitian dan Pembangunan	-	-	1	-	7	4	-	12
Badan Keuangan Daerah	-	-	4	-	14	6	-	24
Badan Penanggulangan Bencana Daerah	-	-	1	1	8	3	-	13
Dinas Pekerjaan Umum dan Penata Ruang	1	1	18	-	25	10	-	55
Dinas Pendidikan, Pemuda dan Olahraga			12	6	31	11	-	60
*UPT Diksar, Guru SLTP dan SLTA	1	11	63	58	459	40	1	633
Dinas Kesehatan	-	-	1	1	6	3	-	11
*Puskesmas, Labkesda, Instalasi Farmasi	-	1	12	23	17	4	-	57
Dinas Pertanian	-	4	12	5	29	3	-	53
Dinas Perikanan dan Pangan	-	-	2	1	9	-	-	12
Dinas Pariwisata dan Kebudayaan	-	-	4	1	8	2	-	15
Dinas Perhubungan	-	1	14	3	9	4	-	31
Dinas Perumahan Rakyat Kawasan Permukiman dan Pertanahan	-	-	1	-	14	2	-	17
DKUKMPP	-	-	2	-	11	-	-	13
Dinas Lingkungan Hidup	1	1	1	2	7	3	-	15
Dinas Perpustakaan dan Kearsipan	-	-	3	1	9	3	-	16
Dinas Komunikasi dan Informatika	-	-	-	-	9	5	-	14
Dinas Kependudukan dan Capil	-	-	2	2	6	3	-	13
Dinas PPKB dan P3A	-	-	1	-	1	2	-	4
Dinas Penanaman Modal, PTSP dan Tenaga Kerja	-	-	4	2	10	2	-	18
Dinas Pemberdayaan Masyarakat dan Nagari	-	-	2	-	5	4	-	11
Dinas Sosial	-	-	4	1	7	4	-	16
Satpol PP dan Damkar	-	-	18	4	16	2	-	40
Kantor Kesbangpol	-	-	2	-	4	1	-	7

Lanjutan Tabel/ Continued Table 2.3.5

Dinas/Instansi Pemerintahan <i>Institution/Office</i>	SD	SLTP	SLTA	Aka demi	S1/ D4	S2	S3	Jumlah <i>Total</i>
(1)	(2)	(3)	(4)	(5)	(6)	(7)	(8)	(9)
RSUD	-	-	2	16	7	11	-	36
KECAMATAN								
Kecamatan Pantai Cermin	-	-	3	-	2	2	-	7
Kecamatan Lembah Gumanti	-	-	-	-	4	-	-	4
Kecamatan Hiliran Gumanti	-	-	1	1	6	-	-	8
Kecamatan Payung Sekaki	-	-	1	-	7	2	-	10
Kecamatan Tigo Lurah	-	1	4	1	5	2	-	13
Kecamatan Lembang Jaya	-	-	3	1	5	1	-	10
Kecamatan Danau Kembar	-	-	3	1	3	1	-	8
Kecamatan Gunung Talang	-	-	1	-	2	2	-	5
Kecamatan Bukit Sundi	-	-	2	1	5	2	-	10
Kecamatan IX Koto Sungai Lasi	-	-	-	-	6	1	-	7
Kecamatan Kubung	-	-	-	-	4	2	-	6
Kecamatan X Koto Diatas	-	-	3	-	8	1	-	12
Kecamatan X Koto Singkarak	-	-	1	3	5	1	-	10
Kecamatan Junjung Sirih	-	-	2	-	3	-	-	5
Kabupaten Solok	3	22	225	139	841	172	2	1.404

Sumber/Source: Badan Kepegawaian dan Pengembangan SDM Kabupaten Solok/ *Human Resources and Development Agency of Solok Regency*

Tabel 2.3.6
Table

Jumlah Pegawai Negeri Sipil Perempuan Menurut Pendidikan di Kabupaten Solok, 2023
Number of Female Civil Servants by Education in Solok Regency, 2023

Dinas/Instansi Pemerintahan <i>Institution/Office</i>	SD	SLTP	SLTA	Aka demi	S1/ D4	S2	S3	Jum Tot
(1)	(2)	(3)	(4)	(5)	(6)	(7)	(8)	(9)
Sekretariat Daerah	-	-	1	3	19	6	-	29
Sekretariat DPRD	-	-	-	1	4	2	-	7
Inspektorat Daerah	-	-	-	-	20	1	-	21
Badan Kepegawaian & Pengembangan SDM	-	-	1	2	11	2	-	16
Badan Perencanaan, Penelitian dan Pembangunan	-	-	-	1	13	4	-	18
Badan Keuangan Daerah	-	-	2	6	14	3	-	25
Badan Penanggulangan Bencana Daerah	-	-	1	1	1	-	-	3
Dinas Pekerjaan Umum dan Penata Ruang	-	-	5	2	23	1	-	31
Dinas Pendidikan, Pemuda dan Olahraga	-	-	7	2	19	4	1	33
*UPT Diksar, Guru SLTP dan SLTA	5	1	49	116	1.778	51	-	2.000
Dinas Kesehatan	-	-	-	13	22	6	-	41
*Puskesmas, Labkesda, Instalasi Farmasi	-	-	15	299	192	17	-	523
Dinas Pertanian	-	-	5	3	27	7	-	42
Dinas Perikanan dan Pangan	-	-	-	2	12	1	-	15
Dinas Pariwisata dan Kebudayaan	-	-	1	2	6	1	-	10
Dinas Perhubungan	-	-	1	4	6	-	-	11
Dinas Perumahan Rakyat Kawasan Permukiman dan Pertanahan	-	-	-	-	10	-	-	10
DKUKMPP	-	-	1	-	17	2	-	20
Dinas Lingkungan Hidup	-	-	-	1	3	2	-	6
Dinas Perpustakaan dan Kearsipan	-	-	-	3	7	1	-	11
Dinas Komunikasi dan Informatika	-	-	-	-	5	5	-	10
Dinas Kependudukan dan Capil	-	-	1	-	11	2	-	14
Dinas PPKB dan P3A	-	-	2	6	11	6	-	25
Dinas Penanaman Modal, PTSP dan Tenaga Kerja	-	-	1	1	13	1	-	16
Dinas Pemberdayaan Masyarakat dan Nagari	-	-	-	2	8	2	-	12
Dinas Sosial	-	-	-	1	5	-	-	6
Satpol PP dan Damkar	-	-	2	3	3	1	-	9
Kantor Kesbangpol	-	-	-	-	2	-	-	2

Lanjutan Tabel/ Continued Table 2.3.6

Dinas/Instansi Pemerintahan <i>Institution/Office</i>	SD	SLTP	SLTA	Aka demi	S1/ D4	S2	S3	Jum Tot
(1)	(2)	(3)	(4)	(5)	(6)	(7)	(8)	(9)
RSUD	-	-	2	71	65	17	-	155
KECAMATAN								
Kecamatan Pantai Cermin	-	-	-	-	2	1	-	3
Kecamatan Lembah Gumanti	-	-	-	1	5	-	-	6
Kecamatan Hiliran Gumanti	-	-	1	-	1	1	-	3
Kecamatan Payung Sekaki	-	-	-	-	1	1	-	2
Kecamatan Tigo Lurah	-	-	1	-	1	-	-	2
Kecamatan Lembang Jaya	-	-	1	-	2	-	-	3
Kecamatan Danau Kembar	-	-	-	-	1	-	-	1
Kecamatan Gunung Talang	-	-	3	-	6	-	-	9
Kecamatan Bukit Sundi	-	-	2	-	1	-	-	3
Kecamatan IX Koto Sungai Lasi	-	-	-	1	2	2	-	5
Kecamatan Kubung	-	-	1	3	8	-	-	12
Kecamatan X Koto Diatas	-	-	-	-	-	-	-	-
Kecamatan X Koto Singkarak	-	-	2	1	1	-	-	4
Kecamatan Junjung Sirih	-	-	1	-	5	-	-	6
Kabupaten Solok	5	1	109	551	2.363	150	1	3.180

Sumber/Source: Badan Kepegawaian dan Pengembangan SDM Kabupaten Solok/ *Human Resources and Development Agency of Solok Regency*

Tabel 2.3.7
Table

Jumlah Pegawai Negeri Sipil Menurut Eselon dan Jenis Kelamin di Kabupaten Solok, 2023
Number of Civil Servant of Echelon and Sex in Solok Regency, 2023

Dinas/Instansi Pemerintahan <i>Institution/Office</i>	Eselon / Echelon								Jmlh <i>Total</i>
	Laki-laki / Male				Perempuan/Female				
	II	III	IV	V	II	III	IV	V	
(1)	(2)	(3)	(4)	(5)	(6)	(7)	(8)	(9)	(10)
Sekretariat Daerah	5	7	-	-	-	-	1	-	13
Sekretariat DPRD	1	1	-	-	-	2	1	-	5
Inspektorat Daerah	1	4	1	-	-	1	-	-	7
Badan Kepegawaian & Pengembangan SDM	1	3	1	-	-	1	1	-	7
Badan Perencanaan, Penelitian dan Pembangunan	-	3	-	-	1	2	1	-	7
Badan Keuangan Daerah	1	4	8	-	-	3	5	-	21
Badan Penanggulangan Bencana Daerah	1	4	-	-	-	-	1	-	6
Dinas Pekerjaan Umum dan Penata Ruang	-	4	4	-	1	1	2	-	12
Dinas Pendidikan, Pemuda dan Olahraga	1	3	7	-	-	2	2	-	15
*UPT Diksar, Guru SLTP dan SLTA	-	-	-	-	-	-	-	-	-
Dinas Kesehatan	1	1	-	-	-	4	3	-	9
*Puskesmas, Labkesda, Instalasi Farmasi	-	-	-	-	-	-	-	-	-
Dinas Pertanian	1	3	7	-	-	4	7	-	22
Dinas Perikanan dan Pangan	-	3	-	-	1	1	2	-	7
Dinas Pariwisata dan Kebudayaan	1	2	1	-	-	2	-	-	6
Dinas Perhubungan	1	3	7	-	-	1	5	-	17
Dinas Perumahan Rakyat Kawasan Permukiman dan Pertanahan	-	4	1	-	1	-	1	-	7
DKUKMPP	-	2	-	-	1	3	3	-	9
Dinas Lingkungan Hidup	-	2	5	-	1	-	1	-	9
Dinas Perpustakaan dan Kearsipan	1	3	-	-	-	-	1	-	5
Dinas Komunikasi dan Informatika	-	3	1	-	1	1	1	-	7
Dinas Kependudukan dan Capil	1	3	-	-	-	2	2	-	8
Dinas PPKB dan P3A	1	-	-	-	-	4	1	-	6

Lanjutan Tabel/ *Continued Table 2.3.7*

Dinas/Instansi Pemerintahan <i>Institution/Office</i>	Eselon / <i>Echelon</i>								Jmlh <i>Total</i>
	Laki-laki / <i>Male</i>				Perempuan/ <i>Female</i>				
	II	III	IV	V	II	III	IV	V	
(1)	(2)	(3)	(4)	(5)	(6)	(7)	(8)	(9)	(10)
Dinas Penanaman Modal, PTSP dan Tenaga Kerja	1	2	-	-	-	-	3	-	6
Dinas Pemberdayaan Masyarakat dan Nagari	1	2	4	-	-	2	6	-	15
Dinas Sosial	1	4	-	-	-	-	1	-	6
Satpol PP dan Damkar	1	4	10	-	-	1	2	-	18
Kantor Kesbangpol	-	1	2	-	-	-	2	-	5
RSUD	-	2	1	-	-	3	8	-	14
KECAMATAN									
Kecamatan Pantai Cermin	-	2	2	-	-	-	2	-	6
Kecamatan Lembah Gumanti	-	1	2	-	-	-	5	-	8
Kecamatan Hiliran Gumanti	-	2	3	-	-	-	1	-	6
Kecamatan Payung Sekaki	-	2	4	-	-	-	-	-	6
Kecamatan Tigo Lurah	-	2	5	-	-	-	1	-	8
Kecamatan Lembang Jaya	-	2	5	-	-	-	1	-	8
Kecamatan Danau Kembar	-	2	2	-	-	-	1	-	5
Kecamatan Gunung Talang	-	2	2	-	-	-	5	-	9
Kecamatan Bukit Sundi	-	2	6	-	-	-	1	-	9
Kecamatan IX Koto Sungai Lasi	-	1	4	-	-	1	2	-	8
Kecamatan Kubung	-	2	1	-	-	-	5	-	8
Kecamatan X Koto Diatas	-	3	5	-	-	-	-	-	8
Kecamatan X Koto Singkarak	-	2	5	-	-	-	1	-	8
Kecamatan Junjung Sirih	-	1	1	-	-	1	5	-	8
Kabupaten Solok	22	103	107	-	7	42	93	-	374

Sumber/Source: Badan Kepegawaian dan Pengembangan SDM Kabupaten Solok/ *Human Resources and Development Agency of Solok Regency*

Tabel 2.3.8
Table

Jumlah Polisi pada Kepolisian Kabupaten Solok Menurut Pangkat, Lokasi Penugasan dan Jenis Kelamin di Kabupaten Solok, 2023
Number of Police Officer Solok Regency by Rank, Location of Duty, and Sex in Solok Regency, 2023

Pangkat Rank	Polres			Polsek		
	Lk Male	Pr Female	Jmlh Total	Lk Male	Pr Female	Jmlh Total
(1)	(2)	(3)	(4)	(5)	(6)	(7)
AKBP	1	-	1	-	-	-
KOMPOL	4	-	4	-	-	-
AKP	10	-	10	6	-	6
IPTU	15	-	15	8	-	8
IPDA	12	-	12	2	-	2
AIPTU	4	-	4	24	-	24
AIPDA	23	-	23	39	-	39
BRIPKA	35	4	39	49	1	50
BRIGADIR	17	3	20	9	-	9
BRIPTU	26	5	31	2	-	2
BRIPDA	27	-	27	1	-	1
ABRIP	-	-	-	-	-	-
ABRDA	-	-	-	-	-	-
BHARKA	-	-	-	-	-	-
BHARATU	-	-	-	-	-	-
Kabupaten Solok	174	12	186	140	1	141

Sumber/Source: Polres Kab Solok/ Police office of Solok Regency

2.4 KEUANGAN PEMERINTAH GOVERNMENT FINANCE

Tabel 2.4.1 Realisasi Pendapatan Pemerintah Daerah Kabupaten Solok Menurut Jenis Pendapatan (juta rupiah), 2019–2022
Table 2.4.1 Revenue Realization of Solok Regency Government by Type of Revenues (million rupiahs), 2019–2022

Jenis Pendapatan/Kind of Revenues	2019	2020
(1)	(2)	(3)
1. Pendapatan Asli Daerah (PAD)/Regional Revenue	74.611	70.560
1.1 Pajak Daerah/Regional Tax	20.193	19.015
1.2 Retribusi Daerah/Regional Retribution	7.133	5.115
1.3 Hasil Perusahaan Milik Daerah dan Pengelolaan Kekayaan Daerah yang Dipisahkan/Regional-Owned Company Revenue and Separated Regional Wealth	6.917	7.210
1.4 Lain-lain PAD yang Sah/Other Regional Revenue	40.367	39.219
2. Dana Perimbangan/Balance Funds	980.735	863.880
2.1 Bagi Hasil Pajak/Tax Sharing Revenue	9.947	11.478
2.2 Bagi Hasil Bukan Pajak/Sumber Daya Alam/Non-Tax Sharing Revenue/Natural Resources	-	-
2.3 Dana Alokasi Umum/General Allocation Fund	731.032	661.472
2.4 Dana Alokasi Khusus/Special Allocation Fund	239.755	190.930
3. Transfer Pemerintahan Pusat-Dana Intensif Daerah	-	-
4. Transfer Pemerintahan Pusat-Dana Desa	-	-
5. Lain-lain Pendapatan yang Sah/Other Revenue	164.801	204.694
5.1 Pendapatan Hibah/Grant	64.319	62.328
5.2 Dana Darurat/Emergency Fund	-	-
5.3 Dana Bagi Hasil Pajak dari Provinsi dan Pemerintah Daerah Lainnya/Tax Sharing Revenue from Provincial and Other Regional Governments	50.241	44.067
5.4 Dana Penyesuaian dan Otonomi Daerah/Regional Adjustment and Autonomy Fund	50.241	98.299
5.5 Bantuan Keuangan dari Provinsi atau Pemerintah Daerah Lainnya/Financial Assistance from Provincial or Other Regional Governments	-	-
5.6 Lainnya/Others	-	-
Jumlah/Total	1.220.147	1.139.135

Lanjutan Tabel/*Continued Table 2.4.1*

Jenis Pendapatan/Kind of Revenues	2021	2022
(1)	(4)	(5)
1. Pendapatan Asli Daerah (PAD)/Regional Revenue	75.855	86.834
1.1 Pajak Daerah/Regional Tax	20.592	22.103
1.2 Retribusi Daerah/Regional Retribution	2.635	3.388
1.3 Hasil Perusahaan Milik Daerah dan Pengelolaan Kekayaan Daerah yang Dipisahkan/Regional-Owned Company Revenue and Separated Regional Wealth	6.118	7.509
1.4 Lain-lain PAD yang Sah/Other Regional Revenue	46.510	53.834
2. Dana Perimbangan/Balance Funds	906.620	770.551
2.1 Bagi Hasil Pajak/Tax Sharing Revenue	15.147	12.504
2.2 Bagi Hasil Bukan Pajak/Sumber Daya Alam/Non-Tax Sharing Revenue/Natural Resources	5.144	7.450
2.3 Dana Alokasi Umum/General Allocation Fund	654.499	652.700
2.4 Dana Alokasi Khusus/Special Allocation Fund	231.830	97.897
3. Transfer Pemerintahan Pusat-Dana Intensif Daerah	40.029	6.707
4. Transfer Pemerintahan Pusat-Dana Desa	81.257	71.976
5. Lain-lain Pendapatan yang Sah/Other Revenue	233.831	72.593
5.1 Pendapatan Hibah/Grant	56.488	-
5.2 Dana Darurat/Emergency Fund	-	-
5.3 Dana Bagi Hasil Pajak dari Provinsi dan Pemerintah Daerah Lainnya/Tax Sharing Revenue from Provincial and Other Regional Governments	56.056	65.243
5.4 Dana Penyesuaian dan Otonomi Daerah/Regional Adjustment and Autonomy Fund	121.287	-
5.5 Bantuan Keuangan dari Provinsi atau Pemerintah Daerah Lainnya/Financial Assistance from Provincial or Other Regional Governments	-	7.350
5.6 Lainnya/Others	-	-
Jumlah/Total	1.337.593	1.008.661

Sumber/Source: Badan Keuangan Daerah Kabupaten Solok/ *Financial Office of Solok Regency*

Tabel
Table 2.4.2

Realisasi Belanja Pemerintah Kabupaten Solok Menurut Jenis Belanja (juta rupiah), 2019–2022
Expenditure Realization of Solok Regency Government by Type Expenditures (million rupiahs), 2019–2022

Jenis Pendapatan Kind of Revenues	2019	2020
(1)	(2)	(3)
1. Belanja Tidak Langsung/Indirect Expenditures	501.430	224.829
1.1 Belanja Pegawai/Personnel Expenditures	-	-
1.2 Belanja Bunga/Interest Expenditures	-	-
1.3 Belanja Subsidi/Subsidies Expenditures	-	-
1.4 Belanja Hibah/Grant Expenditures	39.180	48.741
1.5 Belanja Bantuan Sosial/Social Aid Expenditures	-	-
1.6 Belanja Bagi Hasil/Sharing Fund Expenditure	2.907	4.099
1.7 Belanja Bantuan Keuangan/Financial Aids Expenditures	149.579	146.333
1.8 Belanja Tidak Terduga/Unpredicted Expenditures	309.764	25.656
2. Belanja Langsung/Direct Expenditures	1.055.744	909.806
2.1 Belanja Pegawai/Personnel Expenditures	638.290	617.865
2.2 Belanja Barang dan Jasa/Goods and Services Expenditures	222.639	181.233
2.3 Belanja Modal/Capital Expenditure	194.815	110.708
Jumlah/Total	1.557.174	1.134.635

Lanjutan Tabel/*Continued Table 2.4.2*

Jenis Pendapatan <i>Kind of Revenues</i>	2021	2022
(1)	(4)	(5)
1. Belanja Tidak Langsung/<i>Indirect Expenditures</i>	168.093	158.792
1.1 Belanja Pegawai/ <i>Personnel Expenditures</i>	-	-
1.2 Belanja Bunga/ <i>Interest Expenditures</i>	-	-
1.3 Belanja Subsidi/ <i>Subsidies Expenditures</i>	-	-
1.4 Belanja Hibah/ <i>Grant Expenditures</i>	13.314	15.986
1.5 Belanja Bantuan Sosial/ <i>Social Aid Expenditures</i>	-	503
1.6 Belanja Bagi Hasil/ <i>Sharing Fund Expenditure</i>	2.798	3.499
1.7 Belanja Bantuan Keuangan/ <i>Financial Aids Expenditures</i>	147.827	138.804
1.8 Belanja Tidak Terduga/ <i>Unpredicted Expenditures</i>	4.154	-
2. Belanja Langsung/<i>Direct Expenditures</i>	995.190	1.074.959
2.1 Belanja Pegawai/ <i>Personnel Expenditures</i>	616.924	600.378
2.2 Belanja Barang dan Jasa/ <i>Goods and Services Expenditures</i>	242.672	292.694
2.3 Belanja Modal/ <i>Capital Expenditure</i>	135.594	181.887
Jumlah/<i>Total</i>	1.163.283	1.233.751

Sumber/*Source*: Badan Keuangan Daerah Kabupaten Solok/ *Financial Office of Solok Regency*

Tabel 2.4.3 Realisasi Pembiayaan Pemerintah Daerah Kabupaten Solok, menurut Tahun Anggaran (juta rupiah), 2018-2022
Table *Financing Realization of Solok Regency Government by Fiscal Year (milion rupiah), 2018-2022*

Jenis Pembiayaan <i>Kind of Cost</i>	2018	2019	2020	2021	2022
(1)	(2)	(3)	(4)	(5)	(6)
1. PENERIMAAN PEMBIAYAAN DAERAH / <i>REGIONAL COST EXPENDITURE</i>	72.544	61.008	41.835	45.490	101.317
- Penerimaan Investasi Non Permanen Lainnya	-	-	-	-	-
1. Sisa Lebih Perhitungan Anggaran Tahun Sebelumnya / <i>Remaining of Budgeting Last Year</i>	40.231	34.861	41.821	45.465	101.277
2. Penerimaan Plutang Daerah	32.313	26.147	14	25	40
2. PENGELUARAN PEMBIAYAAN DAERAH / <i>REGIONAL DEFAYAL EXPENDITURE</i>	1.500	-	-	-	-
1. Pembentukan Dana <i>Cadangan / Remind of Fund</i>
2. Investasi Pemerintah Daerah / <i>Government Invesment</i>	1.500	-	-	-	-
3. SISA LEBIH PEMBIAYAAN ANGGARAN TAHUN BERKENAAN/ <i>REMAINING</i>	34.861	41.887	47.160	101.278	65.529
PEMBIAYAAN DAERAH (1-2)	71.044	61.008	41.835	45.490	101.317

Sumber/Source: Badan Keuangan Daerah Kabupaten Solok/ *Financial Office of Solok Regency*

Tabel 2.4.4 **Perkembangan Pendapatan Asli Daerah Kabupaten Solok**
Table **(juta rupiah), 2017-2022**
Regional Real Receipt Budget in Solok (million rupiah), 2017-
2022

Tahun Year	Pendapatan Asli Daerah Real Receipt Budget
(1)	(2)
2017	113.269
2018	68.301
2019	74.611
2020	70.560
2021	75.855
2022	86.834

Sumber/Source: Badan Keuangan Daerah Kabupaten Solok/ *Financial Office of Solok Regency*

Tabel 2.4.5 Realisasi Pembiayaan Pemerintah Daerah Kabupaten Solok Tahun Anggaran (juta rupiah), 2022
Table *Financing Realization of Solok Regency Government in 2022 (milion rupiah)*

Sektor Sector	Target Target	Realisasi Realization	Persentase Percentage (%)
(1)	(2)	(3)	(4)
1. PBB / Earth and Building Tax	2.955	1.935	65,48
- Pedesaan / Rural	2.955	1.935	65,48
- Perkotaan / Urban	-	-	-
- Perhutanan / Foresty	-	-	-
- Perkebunan / Estates Crops	-	-	-
- Pertambangan / Mining	-	-	-
- Migas / Oil and Gas	-	-	-
- Non Migas / Non Oil and Gas	-	-	-
2. BPHTP	3.800	3.689	97,08
Kabupaten Solok	6.755	5.624	83,26

Sumber/Source: Badan Keuangan Daerah Kabupaten Solok/ *Financial Office of Solok Regency*

Tabel
Table 2.4.6

Alokasi Dana Desa Kabupaten Solok (rupiah), 2023
Village Fund Allocation Of Solok Regency (rupiah), 2023

Nama Nagari	Dana Desa
(1)	(2)
Kecamatan X Koto Diatas	
1. Nagari Sibarambang	854.463.000
2. Nagari Pasilihan	702.134.000
3. Nagari Kuncir	931.686.000
4. Nagari Labuh Panjang	674.767.000
5. Nagari Tanjung Balik	1.009.877.000
6. Nagari Sulit Air	1.548.223.000
7. Nagari Katialo	962.581.000
8. Nagari Bukik Kandung	1.063.378.000
9. Nagari Paninjauan	1.062.214.000
Kecamatan X Koto Singkarak	
1. Nagari Koto Sani	1.212.006.000
2. Nagari Aripan	1.244.114.000
3. Nagari Sumani	1.129.931.000
4. Nagari Tikalak	744.521.000
5. Nagari Singkarak	860.984.000
6. Nagari Kacang	846.560.000
7. Nagari Tanjung Alai	832.240.000
8. Nagari Saning Baka	1.043.847.000
Kecamatan Kubung	
1. Nagari Tanjuang Bingkuang	1.029.182.000
2. Nagari Gantuang Ciri	1.048.225.000
3. Nagari Saok Laweh	1.317.696.000
4. Nagari Panyakalan	848.067.000
5. Nagari Gaung	907.308.000
6. Nagari Salayo	1.164.243.000
7. Nagari Koto Baru	1.619.882.000
8. Nagari Koto Hilalang	991.767.000

Lanjutan tabel/Continued table 2.4.6

Nama Nagari	Dana Desa
(1)	(2)
Kecamatan IX Koto Sungai Lasi	
1. Nagari Bukik Bais	704.985.000
2. Nagari Sungai Durian	673.037.000
3. Nagari Siaro Aro	714.385.000
4. Nagari Guguak Sarai	797.606.000
5. Nagari Sungai Jambur	851.941.000
6. Nagari Pianggu	797.266.000
7. Nagari Taruang-Taruang	877.738.000
8. Nagari Koto Laweh	889.168.000
9. Nagari Indudur	1.015.840.000
Kecamatan Payung Sekaki	
1. Nagari Sirukam	1.150.241.000
2. Nagari Supayang	953.713.000
3. Nagari Aie Luo	723.899.000
Kecamatan Gunung Talang	
1. Nagari Cupak	1.664.684.000
2. Nagari Talang	1.569.095.000
3. Nagari Sungai Janiah	782.664.000
4. Nagari Koto Gaek Guguak	878.801.000
5. Nagari Jawi-Jawi Guguak	978.094.000
6. Nagari Koto Gadang Guguak	970.276.000
7. Nagari Batang Barus	1.079.520.000
8. Nagari Aie Batumbuak	1.069.866.000
Kecamatan Bukit Sundi	
1. Nagari Muaro Paneh	1.457.481.000
2. Nagari Bukit Tandang	763.036.000
3. Nagari Kinari	1.095.875.000
4. Nagari Parambahan	884.659.000
5. Nagari Dilam	889.758.000
Kecamatan Hiliran Gumanti	
1. Nagari Talang Babungo	1.782.763.000
2. Nagari Sariak Alahan Tigo	1.147.970.000
3. Nagari Sungai Abu	1.235.356.000

Lanjutan tabel/*Continued table 2.4.6*

Nama Nagari	Dana Desa
(1)	(2)
Kecamatan Lembang Jaya	
1. Nagari Koto Gadang Koto Anau	1.181.019.000
2. Nagari Batu Banyak	870.088.000
3. Nagari Koto Laweh	1.177.035.000
4. Nagari Limau Lunggo	963.344.000
5. Nagari Salayo Tanang Bukik Sileh	992.920.000
6. Nagari Batu Bajanjang	1.122.866.000
Kecamatan Junjung Sirih	
1. Nagari Muaro Pingai	794.385.000
2. Nagari Paninggahan	1.678.450.000
Kecamatan Lembah Gumanti	
1. Nagari Alahan Panjang	1.431.382.000
2. Nagari Sungai Nanam	1.463.813.000
3. Nagari Salimpat	1.153.433.000
4. Nagari Aie Dingin	1.721.895.000
Kecamatan Danau Kembar	
1. Nagari Kampung Batu Dalam	1.158.491.000
2. Nagari Simpang Tj Nan IV	1.492.827.000
Kecamatan Pantai Cermin	
1. Nagari Lolo	1.239.915.000
2. Nagari Surian	2.063.086.000
Kecamatan Tigo Lurah	
1. Nagari Batu Bajanjang	1.110.381.000
2. Nagari Rangkiang Luluhi	1.246.194.000
3. Nagari Simanau	876.978.000
4. Nagari Tanjung Balik Sumiso	1.222.809.000
5. Nagari Garabak Data	1.300.266.000
TOTAL	80.311.190.000

Sumber/*Source* :Dinas Pemberdayaan Masyarakat dan Nagari/*Community Empowerment and Of Solok Regency*

2.5 PEMERINTAHAN GOVERNMENT

Tabel 2.5.1 Banyaknya Berita Tentang Kabupaten Solok yang Dimuat Surat Kabar Daerah dan Nasional, 2023
Number of News About Solok Regency Loaded by Local and National Newspaper, 2023

Bulan Month	Singga- lang	Padang Ekspres	Haluan	Koran Padang	Khaza- nah	Posmetro	Rakyat Sumbar
(1)	(2)	(3)	(4)	(5)	(6)	(7)	(8)
Januari/January	15	15	16	18	10	-	16
Februari/February	15	14	16	17	11	-	17
Maret/March	13	12	12	14	9	-	15
April/April	16	15	17	18	9	-	17
Mei/May	13	12	13	15	8	-	15
Juni/June	16	15	17	18	9	-	18
Juli/July	17	17	16	18	9	-	18
Agustus/August	16	18	18	19	15	-	20
September/September	19	20	21	23	10	-	23
Oktober/October	20	23	24	24	15	-	24
November/November	20	21	22	23	10	-	23
Desember/December	20	21	21	22	10	-	22
Kabupaten Solok	200	203	213	229	125	-	228

Sumber/Source: Dinas Komunikasi dan Informatika Kabupaten Solok/Communication and Informatics Service of Solok Regency

Tabel 2.5.2
Table

Rekapitulasi Peraturan Bupati (Perbup) di Kabupaten Solok, 2023
Recapitulation of Bupati Regulation in Solok Regency, 2023

Bulan Month	jumlah Peraturan Number of Regulation
(1)	(2)
Januari/January	-
Februari/February	-
Maret/March	7
April/April	1
Mei/May	2
Juni/June	-
Juli/July	3
Agustus/August	1
September/September	3
Oktober/October	6
November/November	3
Desember/December	26
2023	52
2022	19

Sumber/Source: Bagian Hukum Sekretariat Kabupaten Solok/ Legal Department of Solok Regency

Tabel 2.5.3 **Daftar Peraturan Bupati (Perbup) di Kabupaten Solok, 2023**
Table **List of Bupati Regulation in Solok Regency, 2023**

Nomor Perbup <i>Number of Bupati Regulation</i>	Tanggal <i>Date</i>	Tentang <i>About</i>
(1)	(2)	(3)
1 Tahun 2023	20 Maret 2023	Batas Nagari Alahan Panjang Kecamatan Lembah Gumanti
2 Tahun 2023	20 Maret 2023	Batas Nagari Alahan Simpang Tanjung Nan IV Kecamatan Danau Kembar
3 Tahun 2023	20 Maret 2023	Batas Nagari Sungai Nanam Kecamatan Lembah Gumanti
4 Tahun 2023	20 Maret 2023	Batas Nagari Aie Dingin Kecamatan Lembah Gumanti
5 Tahun 2023	20 Maret 2023	Batas Nagari Kampung Batu Dalam Kecamatan Danau Kembar
6 Tahun 2023	30 Maret 2023	Perubahan Atas Peraturan Bupati Solok Nomor 19 Tahun 2022 tentang Penjabaran Anggaran Pendapatan dan Belanja Daerah Tahun Anggaran 2023
7 Tahun 2023	31 Maret 2023	Analisis Standar Belanja dan Harga Satuan Pokok Kegiatan
8 Tahun 2023	06 April 2023	Teknis Pemberian Tunjangan Hari Raya dan Gaji Ketiga Belas yang Bersumber Dari Anggaran Pendapatan dan Belanja Daerah Tahun Anggaran 2023
9 Tahun 2023	10 Mei 2023	Pembentukan Unit Pelaksana Teknis Daerah Perlindungan Perempuan dan Anak Pada Dinas Pengendalian Penduduk Keluarga Berencana Pemberdayaan Perempuan dan Perlindungan Anak
10 Tahun 2023	24 Mei 2023	Perubahan Kedua Atas Peraturan Bupati Solok Nomor 19 Tahun 2022 tentang Penjabaran Anggaran Pendapatan dan Belanja Daerah Tahun Anggaran 2023
11 Tahun 2023	03 Juli 2023	Rencana Kerja Pemerintah Daerah Tahun 2024
12 Tahun 2023	13 Juli 2023	Penetapan Lahan Pertanian Pangan Berkelanjutan
13 Tahun 2023	31 Juli 2023	Penjabaran Pertanggungjawaban Pelaksanaan Anggaran Pendapatan dan Belanja Daerah Tahun Anggaran 2022

Lanjutan Tabel/ *Continued Table 2.5.3*

Nomor Perbup Number of Bupati Regulation	Tanggal Date	Tentang About
(1)	(2)	(3)
14 Tahun 2023	16 Agustus 2023	Penjabaran Pertanggungjawaban Pelaksanaan Anggaran Pendapatan dan Belanja Daerah Tahun Anggaran 2022
15 Tahun 2023	11 September 2023	Kebijakan Akuntansi Pemerintah Daerah
16 Tahun 2023	21 September 2023	Kedudukan Susunan Organisasi, Tugas dan Fungsi Serta Tata Kerja Badan Keuangan Daerah
17 Tahun 2023	25 September 2023	Percepatan Penurunan Stunting
18 Tahun 2023	13 Oktober 2023	Perubahan Atas Peraturan Bupati Solok Nomor 7 Tahun 2020 tentang Pengelolaan Keuangan Nagari
19 Tahun 2023	24 Oktober 2023	Penangan Benturan Kepentingan di Lingkungan Pemerintah Daerah
20 Tahun 2023	24 Oktober 2023	Pengendalian Gratifikasi Di Lingkungan Pemerintah Daerah
21 Tahun 2023	24 Oktober 2023	Penjabaran Perubahan Anggaran Pendapatan dan Belanja Daerah Tahun Anggaran 2023
22 Tahun 2023	30 Oktober 2023	Pedoman Penyusunan Anggaran Pendapatan dan Belanja Nagari Tahun Anggaran 2023
23 Tahun 2023	30 Oktober 2023	Perubahan Atas Peraturan Bupati Nomor 18 Tahun 2022 tentang Standar Harga Satuan Biaya di Lingkungan Pemerintah Daerah Kabupaten Solok
24 Tahun 2023	21 November 2023	Tata Cara Penganggaran, Pelaksanaan dan Penatausahaan, Pertanggungjawaban dan Pelaporan Serta Monitoring dan Evaluasi Belanja Tidak Terduga
25 Tahun 2023	21 November 2023	Standar Biaya Nagari
26 Tahun 2023	21 November 2023	Perubahan Ketiga Atas Peraturan Bupati Solok Nomor 44 Tahun 2018 tentang Penetapan Besaran Penghasilan Tetap Wali Nagari dan Perangkat Nagari Serta Tunjangan Wali Nagari, Perangkat Nagari dan Anggota Badan Permusyawaratan Nagari

Lanjutan Tabel/ *Continued Table 2.5.3*

Nomor Perbup Number of Bupati Regulation	Tanggal Date	Tentang About
(1)	(2)	(3)
27 Tahun 2023	01 Desember 2023	Perubahan Kedua atas Peraturan Bupati Nomor 18 Tahun 2022 tentang Standar Harga Satuan Biaya DI lingkungan Pemerintah Daerah Kabupaten Solok
28 Tahun 2023	18 Desember 2023	Kedudukan, Susunan Organisasi, Tugas dan Fungsi serta Tata Kerja Dinas Pertanian
29 Tahun 2023	18 Desember 2023	Kedudukan, Susunan Organisasi, Tugas dan Fungsi serta Tata Kerja Dinas Koperasi, Usaha Kecil Menengah, Perindustrian dan Perdagangan
30 Tahun 2023	18 Desember 2023	Kedudukan, Susunan Organisasi, Tugas dan Fungsi serta Tata Kerja Dinas Lingkungan Hidup
31 Tahun 2023	18 Desember 2023	Kedudukan, Susunan Organisasi, Tugas dan Fungsi serta Tata Kerja Dinas Pekerjaan Umum dan Penataan Ruang
32 Tahun 2023	18 Desember 2023	Kedudukan, Susunan Organisasi, Tugas dan Fungsi serta Tata Kerja Dinas Kependudukan dan Pencatatan Sipil
33 Tahun 2023	18 Desember 2023	Kedudukan, Susunan Organisasi, Tugas dan Fungsi serta Tata Kerja Sekretariat Daerah
34 Tahun 2023	18 Desember 2023	Kedudukan, Susunan Organisasi, Tugas dan Fungsi serta Tata Kerja Dinas Kesehatan
35 Tahun 2023	18 Desember 2023	Kedudukan, Susunan Organisasi, Tugas dan Fungsi serta Tata Kerja Dinas Pariwisata dan Kebudayaan
36 Tahun 2023	18 Desember 2023	Kedudukan, Susunan Organisasi, Tugas dan Fungsi serta Tata Kerja Dinas Pemberdayaan Masyarakat dan Nagari
37 Tahun 2023	18 Desember 2023	Kedudukan, Susunan Organisasi, Tugas dan Fungsi serta Tata Kerja Dinas Sosial
38 Tahun 2023	18 Desember 2023	Kedudukan, Susunan Organisasi, Tugas dan Fungsi serta Tata Kerja Dinas Perpustakaan dan Kearsipan

Lanjutan Tabel/ *Continued Table 2.5.3*

Nomor Perbup Number of Bupati Regulation	Tanggal Date	Tentang About
(1)	(2)	(3)
39 Tahun 2023	18 Desember 2023	Kedudukan, Susunan Organisasi, Tugas dan Fungsi serta Tata Kerja Badan Perencanaan, Penelitian dan Pengembangan
40 Tahun 2023	18 Desember 2023	Kedudukan, Susunan Organisasi, Tugas dan Fungsi serta Tata Kerja Sekretariat Dewan Perwakilan Rakyat Daerah
41 Tahun 2023	18 Desember 2023	Kedudukan, Susunan Organisasi, Tugas dan Fungsi serta Tata Kerja Dinas Komunikasi dan Informatika
42 Tahun 2023	18 Desember 2023	Kedudukan, Susunan Organisasi, Tugas dan Fungsi serta Tata Kerja Inspektorat Daerah
43 Tahun 2023	18 Desember 2023	Kedudukan, Susunan Organisasi, Tugas dan Fungsi serta Tata Kerja Dinas Perikanan dan Pangan
44 Tahun 2023	18 Desember 2023	Kedudukan, Susunan Organisasi, Tugas dan Fungsi serta Tata Kerja Badan Kepegawaian dan Pengembangan Sumber Daya Manusia
45 Tahun 2023	18 Desember 2023	Kedudukan, Susunan Organisasi, Tugas dan Fungsi serta Tata Kerja Dinas Pengendalian Penduduk Keluarga Berencana Pemberdayaan Perempuan dan Perlindungan Anak
46 Tahun 2023	18 Desember 2023	Kedudukan, Susunan Organisasi, Tugas dan Fungsi serta Tata Kerja Dinas Pendidikan Pemuda dan Olahraga
47 Tahun 2023	18 Desember 2023	Kedudukan, Susunan Organisasi, Tugas dan Fungsi serta Tata Kerja Dinas Perumahan Rakyat, Kawasan Permukiman dan Pertanahan
48 Tahun 2023	18 Desember 2023	Kedudukan, Susunan Organisasi, Tugas dan Fungsi serta Tata Kerja Dinas Penanaman Modal, Pelayanan Terpadu Satu Pintu dan Tenaga Kerja
49 Tahun 2023	18 Desember 2023	Tata Cara Penggunaan dan Penyelenggaraan Kartu Kredit Pemerintah Daerah Untuk Pelaksanaan Anggaran Pendapatan dan Belanja Daerah
50 Tahun 2023	29 Desember 2023	Sistem Akuntansi Pemerintah Daerah
51 Tahun 2023	29 Desember 2023	Penetapan Lahan Pertanian Berkelanjutan dan Lahan Cadangan Pertanian Pangan Berkelanjutan
52 Tahun 2023	29 Desember 2023	Penjabaran Anggaran Pendapatan dan Belanja Daerah Tahun Anggaran 2024

Sumber/Source: Bagian Hukum Sekretariat Kabupaten Solok/ *Legal Department of Solok Regency*

Tabel 2.5.4 **Daftar Peraturan Daerah (Perda) di Kabupaten Solok, 2023**
Table **List of Local Government Regulation in Solok Regency, 2023**

Nomor Perda <i>Number of Local Government Regulation</i>	Tanggal <i>Date</i>	Tentang <i>About</i>
(1)	(2)	(3)
1 Tahun 2023	22 Februari 2023	Wali Nagari, Badan Permusyawaratan Nagari dan Perangkat Nagari
2 Tahun 2023	22 Februari 2023	Pencabutan Peraturan Daerah Kabupaten Solok Bidang Keuangan, Bidang Pemerintahan, Bidang Bahasa, dan Bidang Sumber Daya Alam
3 Tahun 2023	29 Februari 2023	Pengelolaan Keuangan Daerah
4 Tahun 2023	15 Agustus 2023	Pertanggungjawaban Pelaksanaan Anggaran Pendapatan dan Belanja Daerah Tahun Anggaran 2022
5 Tahun 2023	26 Oktober 2023	Perubahan Anggaran Pendapatan dan Belanja Daerah Tahun Anggaran 2023
6 Tahun 2023	01 November 2023	Tata Cara Penyusunan Program Pembentukan Peraturan Daerah
7 Tahun 2023	29 Desember 2023	Anggaran Pendapatan dan Belanja Daerah Tahun Anggaran 2024

Sumber/Source: Bagian Hukum Sekretariat Kabupaten Solok/ *Legal Department of Solok Regency*

Tabel
Table 2.5.5

Banyaknya Pemeriksaan Oleh Inspektorat Daerah Kabupaten Solok, 2023
Frequency of Inspection Implemented by The Inspectorate Of Solok Regency, 2023

Jenis Pemeriksaan <i>Kind of Inspection</i>	Audit	Pemeriksaan Lainnya	Total
(1)	(2)	(3)	(4)
1. Pemeriksaan Reguler	4	97	101
- OPD	1	90	91
- Nagari	3	7	10
2. Pemeriksaan Khusus	16	-	16
- Khusus/Kasus	13	-	13
- Pelanggaran Disiplin	2	-	2
- Audit Tujuan Tertentu (Akhir Masa Jabatan Wali Nagari)	-	-	-
- Audit Kinerja	1	-	1
Kabupaten Solok	20	97	117

Sumber/Source :Inspektorat Daerah Kabupaten Solok/*The Inspectorate of Solok Regency*

2.6 PERTANAHAN LAND

Tabel 2.6.1 Banyaknya Sertifikat PTSL (Pendaftaran Tanah Sistematis Lengkap) yang Diterbitkan di Kabupaten Solok, 2023
Table Number of PTSL Certificates Issued in Solok Regency, 2023

Kecamatan District	2023
(1)	(2)
Pantai Cermin	-
Lembah Gumanti	5
Hiliran Gumanti	27
Payung Sekaki	-
Tigo Lurah	-
Lembang Jaya	-
Danau Kembar	-
Gunung Talang	391
Bukit Sundi	287
IX Koto Sungai Lasi	-
Kubung	651
X Koto Diatas	-
X Koto Singkarak	-
Junjung Sirih	-
2023	1.361
2022	1.682

Sumber/Source: ATR/BPN Kantah Kabupaten Solok/ Land office of Solok Regency

Tabel 2.6.2
Table

Banyaknya Peralihan Hak, Penghapusan Roya Sertifikat dan Hak Tanggungan oleh BPN di Kabupaten Solok, 2023
Number of Right Transferred, Certificates, and Copies Multifiyed by National Board of Land Office in Solok Regency, 2023

Bulan Month	Peralihan Hak Right Transfer	Penghapusan Roya Roya Nulification (m²)	Hak Tanggungan Encumbrance
(1)	(2)	(3)	(4)
Januari/January	94	40	80
Februari/February	143	42	85
Maret/March	78	65	84
April/April	63	50	57
Mei/May	91	57	101
Juni/June	89	53	87
Juli/July	98	76	86
Agustus/August	146	58	115
September/September	123	62	87
Oktober/October	170	97	136
November/November	132	88	103
Desember/December	149	49	85
Kabupaten Solok	1.376	737	1.106

Sumber/Source: ATR/BPN Kantah Kabupaten Solok/ Land office of Solok Regency

Tabel 2.6.3
Table

Banyaknya Sertifikat Rutin yang Diterbitkan di Kabupaten Solok, 2023
Number of Regional Project Certificate Transferred in Solok Regency, 2023

Bulan Month	Banyaknya Sertifikat Number of Certificate
(1)	(2)
Januari/January	16
Februari/February	19
Maret/March	32
April/April	8
Mei/May	25
Juni/June	17
Juli/July	14
Agustus/August	31
September/September	34
Oktober/October	27
November/November	36
Desember/December	8
2023	267
2022	331

Sumber/Source: ATR/BPN Kantah Kabupaten Solok/ Land Office of Solok Regency

Tabel 2.6.4 **Rekapitulasi Tanah Terdaftar Berdasarkan KKP di**
Table **Kabupaten Solok, 2023**
Listed Land Recapitulation Based on KKP in Solok Regency,
2023

Hak Atas Tanah	Banyaknya Bidang
(1)	Number of Field
(1)	(2)
Hak Milik	48.434
Hak Guna Usaha	9
Hak Guna Bangunan	3.873
Hak Pakai	753
Hak Pengolahan	8
Kabupaten Solok	53.077

Sumber/Source: ATR/BPN Kantah Kabupaten Solok/ Land Office of Solok Regency

PENDUDUK DAN KETENAGAKERJAAN

Population and Employment

BAB Chapter 03



JUMLAH Penduduk TAHUN 2023

KABUPATEN SOLOK

Total Population of Solok Regency in 2023

405.375 Orang
People

Hasil Proyeksi Penduduk Interim 2020-2023
(Pertengahan tahun/Juni)

The result of Interim Population Projection 2020-2023
(mid year/June)

Jumlah Pencari Kerja Terdaftar Menurut Tingkat Pendidikan Tertinggi yang Ditamatkan di Kabupaten Solok, 2023

Number of Registered Job Applicants by Educational Attainment in Solok Regency, 2023

SD
Elementary School

0

SMP
Junior High School

21

SMA
Senior High School

452

DIPLOMA/ AKADEMI
Diploma/ Academy

73

UNIVERSITAS
University

209



PENJELASAN TEKNIS

1. Salah satu sumber data kependudukan adalah sensus penduduk yang dilaksanakan setiap sepuluh tahun sekali. Sensus penduduk telah dilaksanakan sebanyak tujuh kali sejak Indonesia merdeka, yaitu tahun 1961, 1971, 1980, 1990, 2000, 2010, dan 2020.

Keenam sensus penduduk sebelumnya dilaksanakan dengan menggunakan metode tradisional, yaitu mencatat setiap penduduk dari rumah ke rumah. Pertama kalinya dalam sejarah sensus penduduk di Indonesia, Sensus Penduduk 2020 (SP2020) menggunakan metode kombinasi yaitu dengan memanfaatkan data Administrasi

Kependudukan (Adminduk) dari Direktorat Jenderal Kependudukan dan Pencatatan Sipil (Ditjen Dukcapil) Kementerian Dalam Negeri (Kemendagri) sebagai data dasar pelaksanaan SP2020. Hal ini dirancang dan dilaksanakan sebagai upaya untuk mewujudkan "SATU DATA KEPENDUDUKAN INDONESIA".

SP2020 mencakup seluruh penduduk yang tinggal di wilayah teritorial Indonesia, mencakup Warga Negara Indonesia (WNI) dan Warga Negara Asing (WNA) yang telah menetap atau berencana menetap di wilayah Indonesia selama minimal satu

TECHNICAL NOTES

1. One of the source of demographic data is population census, which is conducted every ten years. Population Census has been conducted seven times since Indonesia's independence: 1961, 1971, 1980, 1990, 2000, 2010 and 2020.

The previous six population censuses were carried out using the traditional method, canvassing each person door-to-door. For the first time in the history of the population census in Indonesia, the 2020 Population Census (SP2020) used a combined method, that is utilizing Population Administration data managed by the Directorate General of Population and Civil Registration of the Ministry of Home Affairs as the basic data for the population census. This is designed and implemented as an effort to realize "ONE INDONESIAN POPULATION DATA".

PC2020 covered all residents who live in Indonesia's territory, including Indonesian citizens (WNI) and foreign citizens (WNA) who have stayed or plan to stay in Indonesian territory for at least one year. The Indonesian citizens who are covered also include those who

tahun. WNI yang dicakup juga termasuk mereka yang berada di luar negeri, yaitu Anggota Korps Diplomatik Republik Indonesia beserta keluarganya di luar negeri dan Anggota TNI/POLRI beserta keluarganya yang sedang melakukan misi perdamaian di luar negeri.

Untuk tahun yang tidak dilaksanakan sensus penduduk, data kependudukan diperoleh dari hasil proyeksi penduduk. Proyeksi penduduk merupakan suatu perhitungan ilmiah yang didasarkan pada asumsi dari komponen-komponen perubahan penduduk, yaitu kelahiran, kematian, dan migrasi (migrasi internasional dan migrasi risen antar provinsi). Proyeksi penduduk interim 2020-2023 dihitung menggunakan data dasar penduduk hasil perapihan umur dari data Administrasi Kependudukan dan SP2020 dengan menggunakan asumsi Angka Kelahiran Total sejak tahun 2020 konstan 2,1 (sesuai Proyeksi Survei Penduduk antar Sensus (SUPAS) 2015-2045), Angka Kematian Bayi (AKB) meneruskan hasil Proyeksi SUPAS 2015-2045, dan pola migrasi 2020 sama dengan pola migrasi hasil SUPAS 2015.

Dalam publikasi ini, data yang disajikan merupakan hasil SP2020 (September), dan hasil proyeksi penduduk interim 2020-2023

are abroad, namely members of the Diplomatic Corps of the Republic of Indonesia and their families abroad and members of the TNI/POLRI and their families who are carrying out Peacekeeping Missions abroad.

For the periods besides the census year, population projection is applied to estimate population for those years. The population projection is an estimation based on the demographic components, such as birth, death, and migration (international migration and recent migration). The interim population projection for 2020-2023 is calculated from the single age smoothed combined from Population Administration Data and the 2020 Population Census. It uses the assumption that the Total Fertility Rate (TFR) since 2020 is constant at 2.1 (according to the population projection of 2015-2045 Intercensal Population Survey (SUPAS)), Infant Mortality Rate (IMR) continues the results of the 2015-2045 SUPAS Projection, and the 2020 migration pattern is the same as the pattern of migration in SUPAS2015 results.

The data presented in this publication are the PC2020 results (September) and the result of interim population projection

- (pertengahan tahun/Juni).
2. Penduduk Indonesia adalah semua orang yang berdomisili di wilayah teritorial Indonesia, mencakup Warga Negara Indonesia (WNI) dan Warga Negara Asing (WNA) yang telah menetap selama satu tahun atau lebih atau berencana menetap di wilayah Indonesia selama minimal satu tahun. Pada sensus sebelumnya referensi waktu dalam konsep kependudukan adalah enam bulan. Perubahan ini didasari oleh UU No. 24 Tahun 2013 tentang Perubahan atas UU No. 23 Tahun 2006 tentang Administrasi Kependudukan pada Pasal 15.
 3. Laju pertumbuhan penduduk per tahun adalah angka yang menunjukkan rata-rata tingkat penambahan penduduk per tahun dalam jangka waktu tertentu. Angka ini dinyatakan sebagai persentase dari penduduk dasar. Metode penghitungan laju pertumbuhan penduduk yang digunakan oleh BPS adalah metode geometrik.
 4. Kepadatan penduduk adalah ukuran persebaran penduduk yang menunjukkan jumlah penduduk untuk setiap kilometer persegi luas wilayah
 5. Rasio jenis kelamin adalah perbandingan antara jumlah penduduk laki-laki dan jumlah penduduk perempuan pada suatu daerah dan waktu tertentu,
2. *The population of Sumatera Barat are all people who live in Indonesia's territory, including Indonesian citizens and foreign citizens who have lived for one year or more or plan to stay in Indonesian territory for at least one year. In the previous census the time reference in the population concept was six months. This change is based on Law no. 24 of 2013 concerning Amendments to Law no. 23 of 2006 concerning Population Administration in Article 15.*
 3. *Annual population growth rate is a number that shows the average rate of population growth per year in a certain period of time. This rate is a percentage of the basic population. The method used by Statistics Indonesia is the geometric method.*
 4. *Population density is a measure of the distribution of the population which shows the total population for each square kilometer of area.*
 5. *Sex ratio is the ratio between total male population and total female population in a certain area and at a certain time, which is usually stated in the number of male*

yang biasanya dinyatakan dalam banyaknya penduduk laki-laki per 100 perempuan.

6. Distribusi penduduk adalah pola persebaran penduduk di suatu wilayah, baik berdasarkan batas-batas geografis maupun berdasarkan batas-batas administrasi pemerintahan.
7. Komposisi penduduk adalah pola persebaran penduduk menurut karakteristiknya, contoh: penduduk menurut kelompok umur, penduduk menurut jenis kelamin.
8. Sumber utama data ketenagakerjaan adalah Survei Angkatan Kerja Nasional (Sakernas). Survei ini khusus dirancang untuk mengumpulkan informasi/data ketenagakerjaan. Sakernas pertama kali diselenggarakan pada tahun 1976, kemudian dilanjutkan pada tahun 1977 dan 1978. Pada tahun 1986-1993, Sakernas diselenggarakan secara triwulanan, sejak tahun 1994-2001, Sakernas dilaksanakan secara tahunan, yaitu setiap bulan Agustus. Pada tahun 2002-2004, di samping Sakernas Tahunan dilakukan pula Sakernas Triwulanan. Pada tahun 2005-2010, pengumpulan data Sakernas dilaksanakan secara semesteran pada Februari (Semester I) dan Agustus (Semester II). Tahun 2011-2014, Sakernas dilaksanakan Triwulanan, yaitu Februari (Triwulan I), Mei

residents per 100 female.

6. *Population distribution is the pattern of population distribution in an area, either by geographic boundaries or by government administrative boundaries.*
7. *Population composition is the pattern of population distribution by its characteristics, example: population by age group, population by sex.*
8. *The main source of employment data is National Labour Force Survey (Sakernas). This survey is specifically designed to collect information on labour force statistics. The first Sakernas was conducted in 1976, then conducted annually during the period 1977-1978. During 1986-1993, Sakernas was conducted quarterly in all provinces in Indonesia, only since 1994 until 2001 Sakernas was conducted yearly, every August of the year. During the period 2002-2004, besides a yearly Sakernas, BPS also conducted a quarterly Sakernas. During the period 2005-2010, Sakernas has been conducted in semester period, i.e. February (First Semester) and August (Second Semester). During 2011-2014, Sakernas is conducted on a quarterly basis i.e. February (First Quarter), May (Second Quarter), August (Third Quarter),*

(Triwulan II), Agustus (Triwulan III), dan November (Triwulan IV). Sakernas Triwulanan ini dimaksudkan untuk memantau indikator ketenagakerjaan secara dini di Indonesia yang mengacu pada The Key Indicators of the Labour Market (KILM) yang direkomendasikan oleh The International Labour Organization (ILO). Mulai tahun 2015, pengumpulan data Sakernas dilaksanakan secara semesteran pada Februari (Semester I) dan Agustus (Semester II).

Sejak Sakernas 2001, konsep status pekerjaan dan pengangguran mengalami perluasan dan penyempurnaan. Status pekerjaan yang pada Sakernas 2000 hanya 5 kategori, mulai tahun 2001 ditambahkan kategori baru, yaitu: pekerja bebas di pertanian dan pekerja bebas di nonpertanian. Selain itu, dalam rangka menyesuaikan dengan konsep ILO, konsep pengangguran terbuka diperluas, yaitu di samping mencakup penduduk yang aktif mencari pekerjaan, mencakup pula kelompok penduduk yang sedang mempersiapkan usaha/pekerjaan baru, kelompok penduduk yang tidak mencari pekerjaan karena merasa tidak mungkin mendapatkan pekerjaan, serta kelompok penduduk yang tidak aktif mencari pekerjaan dengan alasan sudah mempunyai

and November (Fourth Quarter). A Quarterly Sakernas is aimed to monitor the prompt indicators of Indonesian labour market which referred to The Key Indicators of the Labour Market (KILM) recommended by The International Labour Organization (ILO). Since 2015, the Sakernas has been conducted on biannual basis again, the first semester on February and the later semester on August.

Since Sakernas 2001, the concept of employment status and unemployment was revised. The employment status previously covered only 5 categories, but since 2001 two new categories of casual employee both in agriculture and non-agriculture sectors have been added. In addition, to adapt the ILO concept, the concept of unemployment was also extended. Unemployment covers population who were looking for work, population who were establishing a new business/firm/establishment, discouraged job seekers, and those who were not actively looking for work with the reason of already having job but not starting to work (future starter).

pekerjaan, tetapi belum mulai bekerja.

Hasil Sakernas Semester I disajikan sampai tingkat provinsi (jumlah sampel 75.000 rumah tangga). Sementara itu, Sakernas Semester II disajikan sampai tingkat kabupaten/kota dengan jumlah sampel sebesar 300.000 rumah tangga. Mulai Sakernas Agustus 2020, penghitungan indikator menggunakan penimbang hasil proyeksi penduduk Survei Penduduk Antar Sensus (SUPAS) 2015.

9. Penduduk usia kerja adalah penduduk yang berumur 15 tahun ke atas.
10. Angkatan kerja adalah penduduk usia kerja (15 tahun ke atas) yang bekerja, punya pekerjaan namun sementara tidak bekerja, dan pengangguran.
11. Bekerja adalah kegiatan ekonomi yang dilakukan oleh seseorang dengan maksud memperoleh atau membantu memperoleh pendapatan atau keuntungan dan lamanya bekerja paling sedikit 1 jam secara terus menerus dalam seminggu yang lalu (termasuk pekerja keluarga tanpa upah yang membantu dalam suatu usaha/kegiatan ekonomi).
12. Jumlah jam kerja seluruhnya adalah jumlah jam kerja yang digunakan untuk bekerja (tidak termasuk jam kerja istirahat resmi dan jam kerja yang digunakan

The results of Sakernas for first semester were presented at provincial level (sample size 75,000 households), while for the second semester were presented up to regency/municipal level (sample size 300,000 households). Starting from Sakernas August 2020, the calculation of indicators uses a weighting of the population projection results of the Intercensal Population Survey (SUPAS) 2015.

9. *Working age population is persons of 15 years and over.*
10. *Labor force or economically active are persons of 15 years and over, who in the previous week were working, temporarily absent from work but having jobs, and unemployment.*
11. *Working is economic activity conducted by a person and intended to earn income by doing work or helping to do work at least one hour continuously during the reference week (including unpaid family worker/s for any economic activity).*
12. *Total working hours is the total hours spent by an employee to perform all jobs (excluding the time used for other activities which are not classified as work).*

- untuk hal-hal di luar pekerjaan).
13. Lapangan usaha adalah bidang kegiatan dari pekerjaan/tempat bekerja di mana seseorang bekerja. Klasifikasi lapangan usaha mengikuti Klasifikasi Baku Lapangan Usaha Indonesia (KBLI) dalam 1 digit.
 14. Status pekerjaan adalah kedudukan seseorang dalam unit usaha/kegiatan dalam melakukan pekerjaan.
 15. Berusaha sendiri tanpa dibantu orang lain adalah bekerja atau berusaha dengan menanggung risiko secara ekonomis, yaitu tidak menggunakan pekerja dibayar maupun pekerja tak dibayar, termasuk yang sifat pekerjaannya memerlukan teknologi atau keahlian khusus.
 16. Berusaha dibantu buruh tidak tetap/buruh tidak dibayar adalah bekerja atau berusaha atas risiko sendiri, dan menggunakan buruh/pekerja tak dibayar dan atau buruh/pekerja tidak tetap.
 17. Berusaha dibantu buruh tetap/buruh dibayar adalah berusaha atas risiko sendiri dan mempekerjakan paling sedikit satu orang buruh/pekerja tetap yang dibayar.
 18. Buruh/karyawan/pegawai adalah seseorang yang bekerja pada orang lain atau instansi/kantor/perusahaan secara tetap dengan menerima upah/gaji baik berupa uang maupun barang. Buruh yang tidak mempunyai
13. *Industry is field of a person's activity or establishment. The classification of industries follows the Indonesia Standard Industrial Classification (KBLI) in one digit.*
 14. *Employment status is the status of a person at his place of work or establishment where he was employed.*
 15. *Own-account worker is a person who works at his own risk without assisted by paid per mount worker or unpaid worker include technical job or skill job.*
 16. *Employer assisted by temporary workers/unpaid worker is a person who works at his own risk and assisted by temporary worker/unpaid worker.*
 17. *Employer assisted by permanent workers/paid workers is a person who does his business at her/his own risk at least one assisted by paid permanent worker.*
 18. *Employee is a person who work permanently for other people or institution/office/ company and gains some money/cash or goods as wage/salary. Labor who have no permanent employer is not categorized as a laborer/ worker/*

majikan tetap, tidak digolongkan sebagai buruh/karyawan, tetapi sebagai pekerja bebas. Seseorang dianggap memiliki majikan tetap jika memiliki 1 (satu) majikan (orang/ rumah tangga) yang sama dalam sebulan terakhir, khusus pada sektor bangunan batasannya tiga bulan. Apabila majikannya instansi/ lembaga, boleh lebih dari satu.

19. Pekerja bebas adalah seseorang yang bekerja pada orang lain/ majikan/institusi yang tidak tetap (lebih dari 1 majikan dalam sebulan terakhir) di usaha pertanian baik berupa usaha rumah tangga maupun bukan usaha rumah tangga, ataupun di nonpertanian atas dasar balas jasa dengan menerima upah atau imbalan baik berupa uang maupun barang, dan baik dengan sistem pembayaran harian maupun borongan. Usaha pertanian meliputi: pertanian tanaman pangan, perkebunan, kehutanan, peternakan, perikanan dan perburuan, termasuk jasa pertanian. Usaha nonpertanian meliputi: usaha di sector pertambangan, sektor industri, sektor listrik, gas dan air, sektor konstruksi/bangunan, sektor perdagangan, sektor angkutan, pergudangan dan komunikasi, sektor keuangan, asuransi, usaha persewaan bangunan, tanah dan jasa perusahaan, sektor jasa kemasyarakatan, sosial dan

employee but casual worker. A laborers in general is considered to have a permanent employer if he has the same employer during the past month, particularly for building construction sector is 3 months. If the employer is an institution, more than 1 (one) employer is allowed.

19. *Casual employee is a person who does not work permanently for other people/employer/institution (more than 1 employer during the last 1 month) in agricultural sector, either home industry or not home industry, or in non-agricultural sector based on remuneration paid with money or goods, and based on daily or contact payment system. Agricultural: industry covers food-based agricultural, plantation, forestry, breeding, fishery, including agricultural services. Non-agricultural: industry covers industries in mining, electricity, gas, water, building construction, trade, transportation, warehousing and communication, financial, insurance, property leasing and services industry, public services, social and individual services.*

- perorangan.
20. Pekerja tak dibayar adalah seseorang yang bekerja membantu usaha untuk memperoleh penghasilan/keuntungan yang dilakukan oleh salah seorang anggota rumah tangga atau bukan anggota rumah tangga tanpa mendapat upah/gaji baik berupa uang maupun barang.
 21. Mulai tahun 2017, sumber utama data upah berasal dari hasil Survei Angkatan Kerja Nasional (Sakernas). Hal ini berbeda dengan tahun-tahun sebelumnya dimana sumber utama data upah berasal dari Survei Upah Buruh (SUB) yang berbasis perusahaan. Sakernas merupakan survei berbasis rumah tangga yang dilaksanakan secara semesteran pada bulan Februari dan Agustus di seluruh Indonesia
 22. Data yang ditampilkan adalah upah buruh untuk pekerja berstatus buruh (sebagai pendekatan untuk penghitungan upah/gaji pekerja di sektor formal) dan pendapatan untuk pekerja nonburuh yang terdiri dari pekerja yang berstatus berusaha sendiri, pekerja bebas di pertanian, dan pekerja bebas di nonpertanian (sebagai pendekatan untuk penghitungan pendapatan/penghasilan bersih pekerja di sektor informal).
 23. Pendapatan/penghasilan bersih sebulan adalah pendapatan/
20. *Unpaid worker is a person who intended to work without pay either with money or good, in an establishment run by other members of the family, relative or neighbor.*
 21. *Since in 2017, the main source of data on wages are from the Indonesian Labor Force Survey (Sakernas). This is different from the previous years where the main source of data on wages came from the Labour Wage Survey which is an establishment-based survey. Sakernas is household-based survey and conducted semi-annually in February and August throughout Indonesia.*
 22. *Data presented are the wage of employee (as an approach for wage/salary of employee in the formal sector) and income for own-account worker, casual employee in agriculture, and casual employee in non-agriculture (as an approach for income of employee in the informal sector).*
 23. *Net income per month is income during last month, in the form*

penghasilan/imbalan/balas jasa selama sebulan yang lalu, baik berupa uang maupun barang yang diterima oleh seseorang yang bekerja dengan status berusaha sendiri, pekerja bebas di pertanian, atau pekerja bebas di nonpertanian.

24. Upah/gaji bersih sebulan merupakan imbalan/balas jasa yang diterima selama sebulan yang lalu baik berupa uang maupun barang yang dibayarkan oleh perusahaan/kantor/majikan dari pekerjaan utama kepada buruh/karyawan/pegawai. Komponen upah/gaji mencakup gaji dan tunjangan, upah lembur, uang transpor dan uang makan.

of money or goods received by someone who worked as own-account worker, casual employee in agriculture, or casual employee in non-agriculture.

24. *Net wage/salary per month is wage received during last month, in the form of money or goods, paid by the company/agency/employer to the employee for the major work done. The components of wage include salary and benefits, overtime pay, transportation allowance and meal allowance.*

ULASAN

Kependudukan

Penduduk Kabupaten Solok tahun 2023 hasil proyeksi penduduk sebanyak 405.375 jiwa yang terdiri dari 203.900 laki-laki dan 201.475 perempuan dengan rasio jenis kelamin 101,20. Sebaran penduduk menurut kecamatan pada tahun 2023 mayoritas berada di Kecamatan Lembah Gumanti sebanyak 63.908 jiwa. Kepadatan penduduk di Kabupaten Solok tahun 2023 mencapai 108 jiwa/km².

Ketenagakerjaan

Jumlah Pencari Kerja Terdaftar di Kabupaten Solok pada Dinas Penanaman Modal PTSP dan Tenaga Kerja Kabupaten Solok pada Tahun 2023 sebesar 755 pekerja.

DESCRIPTION

Population

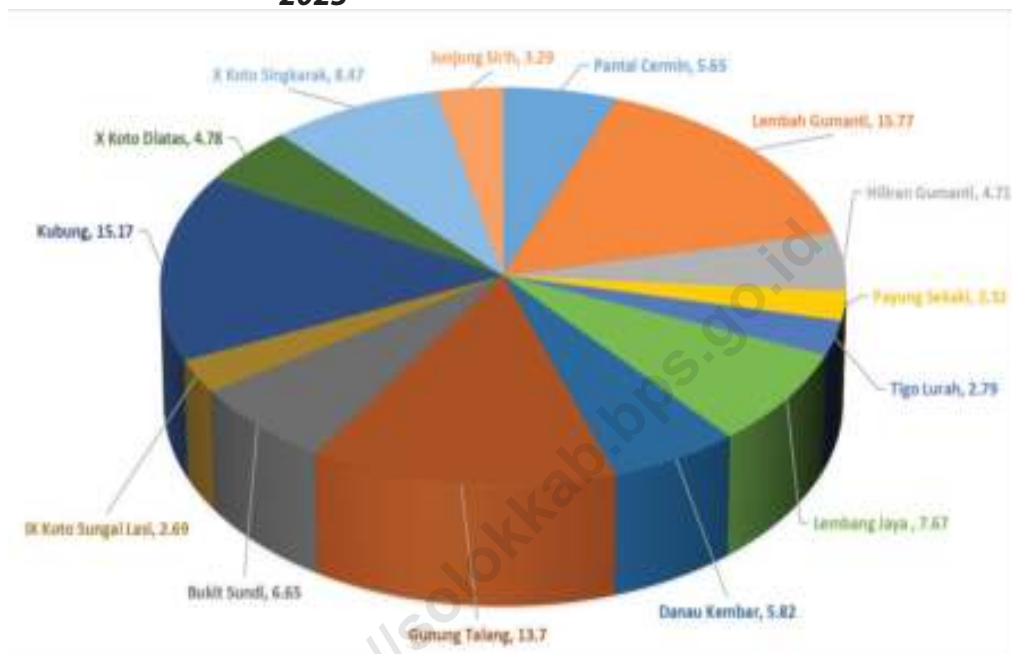
Population of Solok Regency in 2023 was projected to be 405,375 people consisting of 203,900 males and 201,475 females with sex ratio of 101.20. The majority population located in Lembah Gumanti District were 63,908. Population density of Solok Regency in 2023 reached 108 people/km².

Employment

Number of Job Seekers Registered in Department of Capital Investment PTSP & Employment Office of Solok Regency in 2023 were 755 employees.

Gambar 3.1
Figures

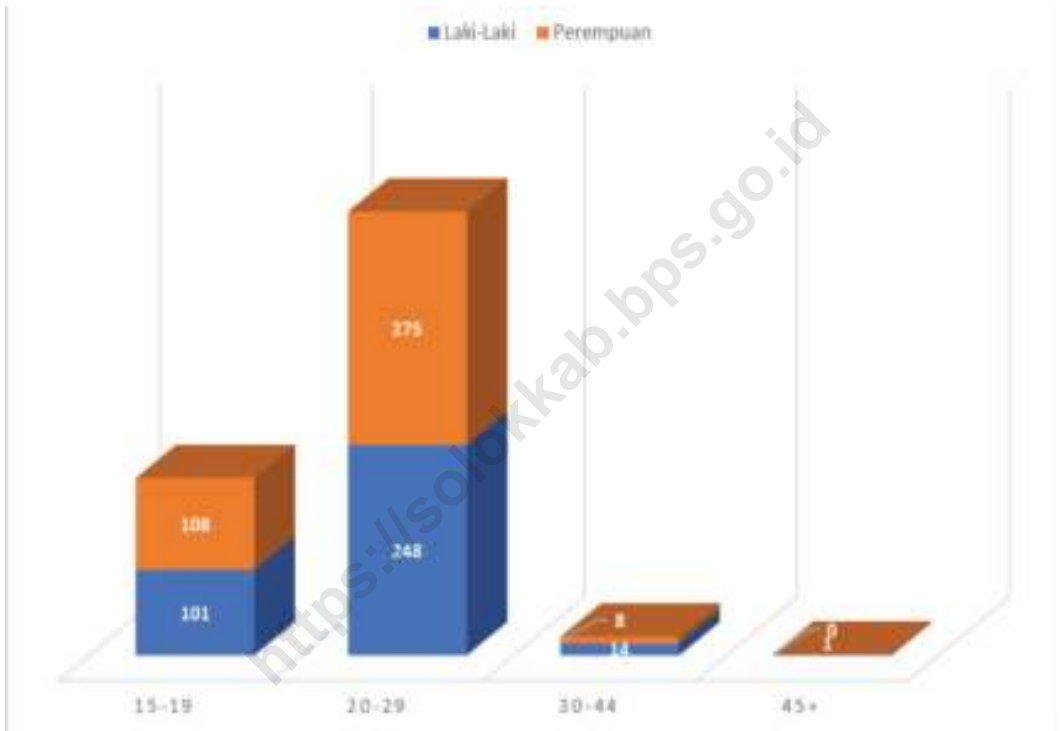
Persentase Penduduk Menurut Kecamatan di Kabupaten Solok, 2023
Percentage of Population by District in Solok Regency, 2023



Sumber/Source: Hasil Proyeksi Penduduk Interim 2020–2023 (Pertengahan tahun/Juni)/The result of Interim Population Projection 2020–2023 (mid year/June)

Gambar 3.2
Figures

Jumlah Pencari Kerja Terdaftar Menurut Umur dan Jenis Kelamin di Kabupaten Solok, 2023
Number of Job Seekers That Have Been Placed by Age and Gender in Solok Regency, 2023



Sumber/Source: Dinas Penanaman Modal PTSP & Tenaga Kerja Kabupaten Solok / Department of Capital Investment PTSP & Employment Solok Regency

3.1 PENDUDUK POPULATION

Tabel 3.1.1 Penduduk, Laju Pertumbuhan Penduduk, Distribusi Persentase Penduduk, Kepadatan Penduduk, Rasio Jenis Kelamin Penduduk Menurut Kecamatan di Kabupaten Solok, 2022 dan 2023
Population, Population Growth Rate, Percentage Distribution of Population, Population Density, and Population Sex Ratio by District in Solok Regency, 2022 and 2023

Kecamatan District	Penduduk (dalam ribu) Population (in thousand)			Laju Pertumbuhan Penduduk per Tahun 2022–2023 Annual Population Growth Rate (%)		
	2022 ¹	2023 ¹	2024 ¹	2021-2022 ²	2022-2023 ²	2023-2024 ³
(1)	(2)	(3)	(4)	(5)	(6)	(7)
Pantai Cermin	22,67	22,90	23,13	1,04	1,02	1,00
Lembah Gumanti	62,95	63,91	64,86	1,54	1,52	1,49
Hiliran Gumanti	18,81	19,08	19,35	1,46	1,43	1,40
Payung Sekaki	9,28	9,41	9,53	1,34	1,33	1,29
Tigo Lurah	11,16	11,31	11,47	1,41	1,38	1,36
Lembang Jaya	30,63	31,10	31,58	1,58	1,55	1,52
Danau Kembar	23,18	23,61	24,03	1,85	1,82	1,80
Gunung Talang	54,74	55,52	56,30	1,45	1,42	1,40
Bukit Sundi	26,58	26,95	27,31	1,40	1,38	1,35
IX Koto Sungai Lasi	10,78	10,89	11,00	1,04	1,02	0,99
Kubung	62,93	63,68	64,42	1,22	1,19	1,16
X Koto Diatas	19,28	19,38	19,47	0,51	0,49	0,46
X Koto Singkarak	34,08	34,33	34,57	0,75	0,72	0,70
Junjung Sirih	13,21	13,32	13,43	0,87	0,85	0,82
Kabupaten Solok	400,29	405,38	410,43	1,30	1,27	1,25

Lanjutan Tabel/Continued Table 3.1.1

Kecamatan District	Persentase Penduduk Percentage of Total Population			Kepadatan Penduduk per km ² Population Density per sq.km		
	2022 ¹	2023 ¹	2024 ¹	2022 ¹	2023 ¹	2024 ¹
(1)	(6)	(7)	(8)	(9)	(10)	(11)
Pantai Cermin	5,66	5,65	5,64	62	63	63
Lembah Gumanti	15,73	15,77	15,80	143	146	148
Hiliran Gumanti	4,70	4,71	4,71	66	67	68
Payung Sekaki	2,32	2,32	2,32	24	24	24
Tigo Lurah	2,79	2,79	2,79	19	20	20
Lembang Jaya	7,65	7,67	7,69	324	331	336
Danau Kembar	5,79	5,82	5,86	303	311	316
Gunung Talang	13,68	13,70	13,72	141	144	146
Bukit Sundi	6,64	6,65	6,66	242	247	251
IX Koto Sungai Lasi	2,69	2,69	2,68	63	64	64
Kubung	15,72	15,17	15,70	326	332	336
X Koto Diatas	4,82	4,78	4,74	75	75	76
X Koto Singkarak	8,51	8,47	8,42	135	137	138
Junjung Sirih	3,30	3,29	3,27	89	91	91
Kabupaten Solok	100,00	100,00	100,00	106	108	110

Lanjutan Tabel/Continued Table 3.1.1

Kecamatan District	Rasio Jenis Kelamin Population Sex Ratio		
	2022 ¹	2023 ¹	2024 ¹
(1)	(10)	(11)	(12)
Pantai Cermin	101,77	101,89	102,01
Lembah Gumanti	102,43	102,24	102,00
Hiliran Gumanti	102,95	102,76	102,59
Payung Sekaki	100,00	99,60	99,25
Tigo Lurah	99,41	99,21	98,98
Lembang Jaya	102,86	102,89	102,92
Danau Kembar	103,22	103,18	103,15
Gunung Talang	99,89	99,69	99,48
Bukit Sundi	98,51	98,65	98,78
IX Koto Sungai Lasi	103,26	103,19	103,16
Kubung	101,46	101,45	101,41
X Koto Diatas	100,53	101,02	101,50
X Koto Singkarak	98,09	98,08	98,08
Junjung Sirih	104,76	105,70	106,65
Kabupaten Solok	101,22	101,20	101,18

Catatan/Note: ¹ Hasil Proyeksi Penduduk 2020–2023 Hasil Sensus Penduduk 2020 (pertengahan tahun/Juni)/The result of Population Projection 2020–2023 : The Result of Population Census in 2020 (mid year/June)

² Laju pertumbuhan penduduk dihitung berdasarkan hasil proyeksi penduduk pertengahan tahun 2022 (Juni) dibandingkan dengan hasil proyeksi penduduk pertengahan tahun 2023 (Juni)/ The growth rate refers to the change of the population in midyear of 2022 (June) to the population in midyear 2023 (June)

³ Luas kecamatan Berdasarkan Peraturan Menteri Dalam Negeri Nomor 137 Tahun 2017 tanggal 29 Desember 2017/ District area based on Minister of Home Affairs Regulation Number 137/2017, December 29, 2017

Sumber/Source: Badan Pusat Statistik dan Kementerian Dalam Negeri/BPS-Statistics Indonesia and Ministry of Home Affairs

Tabel
Table 3.1.2

Jumlah Penduduk Menurut Jenis Kelamin dan Kecamatan di Kabupaten Solok, 2023
Population by Gender and District in Solok Regency, 2023

Kecamatan <i>District</i>	Jenis Kelamin (dalam ribu) <i>Gender (In Thousand)</i>		
	Laki-laki <i>Male</i>	Perempuan <i>Female</i>	Jumlah <i>Total</i>
(1)	(2)	(3)	(4)
Pantai Cermin	11,56	11,34	22,90
Lembah Gumanti	32,31	31,60	63,91
Hiliran Gumanti	9,67	9,41	19,08
Payung Sekaki	4,69	4,71	9,41
Tigo Lurah	5,63	5,68	11,31
Lembang Jaya	15,77	15,33	31,10
Danau Kembar	11,99	11,62	23,61
Gunung Talang	27,72	27,81	55,52
Bukit Sundi	13,38	13,57	26,95
IX Koto Sungai Lasi	5,53	5,36	10,89
Kubung	32,07	31,61	63,68
X Koto Diatas	9,74	9,64	19,38
X Koto Singkarak	17,00	17,33	34,33
Junjung Sirih	6,85	6,48	13,32
Kabupaten Solok	203,90	201,48	405,38

Sumber/Source: Badan Pusat Statistik, Hasil Proyeksi Penduduk Tahun 2020 - 2023 Hasil Sensus Penduduk 2020/BPS-Statistics Indonesia, 2020 Population Census and Intern Population Projection 2020-2023

Tabel
Table 3.1.3

Jumlah Penduduk Menurut Jenis Kelamin dan Kelompok Umur di Kabupaten Solok, 2023
Population by Gender and District in Solok Regency, 2023

Kelompok Umur <i>Age Groups</i>	Jenis Kelamin <i>Gender</i>		Jumlah <i>Total</i>
	Laki-laki <i>Male</i>	Perempuan <i>Female</i>	
(1)	(2)	(3)	(4)
0—4	16,81	16,07	32,89
5—9	16,65	16,31	32,95
10—14	17,59	16,68	34,26
15—19	18,41	17,27	35,68
20—24	18,29	17,31	35,59
25—29	17,56	16,17	33,72
30—34	16,20	15,28	31,48
35—39	15,30	14,67	29,97
40—44	14,10	13,44	27,54
45—49	12,41	12,34	24,75
50—54	10,55	10,82	21,37
55—59	9,05	9,86	18,92
60—64	7,94	8,89	16,83
65—69	6,24	7,18	13,42
70—74	3,94	4,65	8,59
75+	2,88	4,55	7,42
2023	203,90	201,48	405,38
2022	201,36	198,93	400,29

Catatan/Note: Hasil Proyeksi Penduduk Interim 2020–2023 (Pertengahan tahun/Juni)/ *The result of Interim Population Projection 2020–2023 (mid year/June)*

Sumber/Source: Badan Pusat Statistik/ *BPS-Statistics Indonesia*

Tabel
Table 3.1.4

Banyaknya Penerbitan Akta Kelahiran Catatan Sipil Menurut Kecamatan dan Jenis Kelamin di Kabupaten Solok, 2023
Number of Published Birth Act by District and Gender in Solok Regency, 2023

Kecamatan District	Banyaknya Penerbitan Akta / Number of Published birth act		
	Laki-laki Male	Perempuan Female	Jumlah Total
(1)	(2)	(3)	(4)
Pantai Cermin	203	235	438
Lembah Gumanti	837	834	1.671
Hiliran Gumanti	254	241	495
Payung Sekaki	109	121	230
Tigo Lurah	124	104	228
Lembang Jaya	444	412	856
Danau Kembar	266	238	504
Gunung Talang	683	624	1.307
Bukit Sundi	272	257	529
IX Koto Sungai Lasi	110	90	200
Kubung	606	588	1.194
X Koto Diatas	183	169	352
X Koto Singkarak	417	390	807
Junjung Sirih	155	125	280
2023	4.663	4.428	9.091
2022	4.960	4.550	9.510

Sumber/Source: Dinas Kependudukan dan Pencatatan Sipil Kabupaten Solok/Solok Regency Population and Civil Registration Service

Tabel 3.1.5
Table

Banyaknya Kepemilikan Akta Kelahiran Catatan Sipil Menurut Kecamatan dan Jenis Kelamin di Kabupaten Solok, 2023
Number of Who Have Birth Act by District and Gender in Solok Regency, 2023

Kecamatan <i>District</i>	Memiliki Akta Kelahiran <i>/ Have a Birth Certificate</i>			Belum Memiliki Akta Kelahiran <i>/ Don't have a Birth Certificate</i>		
	Laki-laki <i>Male</i>	Perempuan <i>Female</i>	Jumlah <i>Total</i>	Laki-laki <i>Male</i>	Perempuan <i>Female</i>	Jumlah <i>Total</i>
(1)	(2)	(3)	(4)	(5)	(6)	(7)
Pantai Cermin	6.323	6.062	12.385	5.543	5.854	11.397
Lembah Gumanti	17.713	17.745	35.458	15.403	14.984	30.387
Hiliran Gumanti	5.194	4.951	10.145	4.451	4.553	9.004
Payung Sekaki	2.455	2.366	4.821	2.317	2.428	4.745
Tigo Lurah	2.917	2.794	5.711	2.540	2.704	5.244
Lembang Jaya	8.766	8.391	17.157	7.103	7.133	14.236
Danau Kembar	6.266	5.949	12.215	5.663	5.552	11.215
Gunung Talang	14.257	13.730	27.987	13.682	14.306	27.988
Bukit Sundi	7.005	6.991	13.996	6.537	6.948	13.485
IX Koto Sungai Lasi	3.002	2.769	5.771	2.502	2.619	5.121
Kubung	16.179	15.459	31.638	14.955	15.308	30.263
X Koto Diatas	5.002	4.869	9.871	4.626	4.944	9.570
X Koto Singkarak	8.932	8.771	17.703	8.519	8.916	17.435
Junjung Sirih	3.285	3.186	6.471	3.475	3.414	6.889
2023	107.296	104.033	211.329	97.316	99.663	196.979
2022	202.367	199.928

Sumber/Source: Dinas Kependudukan dan Pencatatan Sipil Kabupaten Solok/Solok Regency Population and Civil Registration Service

Tabel 3.1.6
Table

Banyaknya Kartu Keluarga (KK) Menurut Kecamatan di Kabupaten Solok, 2023
Number of Kartu Keluarga (KK) by District in Solok Regency, 2023

Kecamatan District	Kartu Keluarga Family Card
(1)	(2)
Pantai Cermin	7.308
Lembah Gumanti	19.438
Hiliran Gumanti	5.515
Payung Sekaki	3.154
Tigo Lurah	3.417
Lembang Jaya	9.311
Danau Kembar	7.074
Gunung Talang	17.607
Bukit Sundi	8.571
IX Koto Sungai Lasi	3.603
Kubung	18.993
X Koto Diatas	6.468
X Koto Singkarak	11.375
Junjung Sirih	4.005
2023	125.839
2022	123.544

Sumber/Source: Dinas Kependudukan dan Pencatatan Sipil Kabupaten Solok/Solok Regency Population and Civil Registration Service

3.2 KETENAGAKERJAAN EMPLOYMENT

Tabel 3.2.1 Jumlah Penduduk Berumur 15 Tahun Keatas Menurut Jenis Kelamin dan Jenis Kegiatan Selama Seminggu yang Lalu dan Jenis Kelamin di Kabupaten Solok, 2023
Population Aged 15 Years and Over by Gender and Type of Activity During The Previous Week and Gender in Solok Regency, 2023

Kegiatan Utama <i>Main Activity</i>	Jenis Kelamin / <i>Gender</i>		
	Laki-laki <i>Male</i>	Perempuan <i>Female</i>	Jumlah <i>Total</i>
(1)	(2)	(3)	(4)
Angkatan Kerja / <i>Economically Active</i>	134.469	100.418	234.887
Bekerja / <i>Working</i>	131.613	91.543	223.156
Pengangguran Terbuka / <i>Unemployment</i>	2.856	8.875	11.731
Bukan Angkatan Kerja / <i>Economically Inactive</i>	18.770	52.405	71.175
Kabupaten Solok	153.239	152.823	306.062
Tingkat Partisipasi Angkatan Kerja <i>Economically Active Participation Rate</i>	87,75	65,71	76,74
Tingkat Pengangguran <i>Unemployment Rate</i>	2,12	8,84	4,99

Sumber/Source: Badan Pusat Statistik, Survei Angkatan Kerja Nasional (Sakernas) Agustus/BPS-Statistics Indonesia, August National Labor Force Survey

Tabel 3.2.2
Table

Penduduk Berumur 15 Tahun ke Atas Menurut Pendidikan Tertinggi yang Ditamatkan dan Jenis Kegiatan Selama Seminggu yang Lalu di Kabupaten Solok, 2023
Population 15 Years of Age and Over by Educational Attainment and Type of Activity During the Previous Week in Solok Regency, 2023

Pendidikan Tertinggi yang Ditamatkan <i>Educational Attainment</i>	Angkatan Kerja/ <i>Economically Active</i>			Persentase Bekerja terhadap Angkatan Kerja <i>Percentage of Working to Economically Active</i>
	Bekerja <i>Working</i>	Pengangguran ¹ <i>Unemployment¹</i>	Jumlah Angkatan Kerja <i>Total of Economically Active</i>	
(1)	(2)	(3)	(4)	(5)
≤ Sekolah Dasar (SD) <i>≤ Primary School</i>	94.060	1.637	95.697	98,29
Sekolah Menengah Pertama <i>Junior High School</i>	41.960	2.670	44.630	94,02
Sekolah Menengah Atas <i>Senior High School</i>	59.927	5.331	65.258	91,83
Perguruan Tinggi <i>College</i>	27.209	2.093	29.302	92,85
Kabupaten Solok	223.156	11.731	234.887	95,01

Catatan/Note: ¹ Definisi Pengangguran/ *Unemployment Definition* :

1. Mencari pekerjaan/*Looking for work*
2. Mempersiapkan usaha/*Establishing a new business/firm*
3. Merasa tidak mungkin mendapat pekerjaan/*Hopeless of job*
4. Sudah punya pekerjaan tetapi belum mulai bekerja/*Have a job in future start*

Sumber/Source: Badan Pusat Statistik, Survei Angkatan Kerja Nasional (Sakernas) Agustus/BPS-Statistics Indonesia, August National Labor Force Survey

Tabel 3.2.3
Table

Jumlah Penduduk Berumur 15 Tahun Keatas yang Bekerja Selama Seminggu yang Lalu Menurut Status Pekerjaan Utama dan Jenis Kelamin di Kabupaten Solok, 2023
Population Aged 15 Years and Over Who Worked During the Previous Week by Main Employment Status and Gender in Solok Regency, 2023

Status Pekerjaan Utama <i>Main Employment</i>	Jenis Kelamin / <i>Gender</i>		
	Laki-laki <i>Male</i>	Perempuan <i>Female</i>	Jumlah <i>Total</i>
(1)	(2)	(3)	(4)
Berusaha sendiri <i>Own account worker</i>	28.592	13.111	41.703
Berusaha dibantu buruh tidak tetap/buruh tak dibayar <i>Employer assisted by temporary worker/unpaid worker</i>	39.704	13.258	52.962
Berusaha dibantu buruh tetap/buruh dibayar <i>Employer assisted by permanent worker/paid worker</i>	2.605	640	3.245
Buruh/Karyawan/Pegawai <i>Regular employee</i>	18.932	17.003	35.935
Pekerja bebas <i>Casual employee</i>	24.366	13.304	37.670
Pekerja keluarga/tak dibayar <i>Family worker/unpaid worker</i>	17.414	34.227	51.641
Kabupaten Solok	131.613	91.543	223.156

Sumber/*Source*: Badan Pusat Statistik, Survei Angkatan Kerja Nasional (Sakernas) Agustus/BPS-Statistics Indonesia, August National Labor Force Survey

Tabel
Table 3.2.4

Jumlah Penduduk Berumur 15 Tahun Keatas Menurut Pendidikan Tertinggi yang Ditamatkan dan Jenis Kegiatan Selama Seminggu yang Lalu di Kabupaten Solok,2023
Population Aged 15 Years and Over by Educational Attainment and Type Activity The Previous Week in Solok Regency, 2023

Kegiatan Utama <i>Main Activity</i>	Angkatan Kerja <i>Economically Active</i>			Bukan Angkatan Kerja <i>Economically Inactive</i>
	Bekerja <i>Working</i>	Pengangguran Terbuka <i>Unemployment</i>	Jumlah Total	
(1)	(2)	(3)	(5)	(6)
Tidak/Belum Pernah Sekolah Atau Tidak/Belum Tamat SD Atau Sekolah Dasar <i>No Schooling Or Not Yet Completed Primary School Or Primary School</i>	94.060	1.637	95.697	25.908
Sekolah Menengah Pertama <i>Junior High School</i>	41.960	2.670	44.630	22.87
SMA/SMK/Sederajat <i>Upper Secondary School</i>	59.927	5.331	65.258	18.698
Diploma I/II/III <i>Diploma I/II/III</i>	6.180	402	6.582	1.187
Diploma IV/Sarjana S1 <i>Diploma IV/Bachelor</i>	20.346	1.614	21.960	3.158
Magister S2 ke Atas <i>Magister/Doctoral</i>	683	77	760	137
Kabupaten Solok	223.156	11.731	234.887	71.175

Sumber/Source: Badan Pusat Statistik, Survei Angkatan Kerja Nasional (Sakernas) Agustus/BPS-Statistics Indonesia, August National Labor Force Survey

Tabel
Table 3.2.5

Jumlah Penduduk Berumur 15 Tahun Keatas yang Bekerja Selama Seminggu yang Lalu Menurut Lapangan Pekerjaan Utama dan Jenis Kelamin di Kabupaten Solok, 2023
Population Aged 15 Years and Over Who Worked During the Previous Week by Main Industry and Gender in Solok Regency, 2023

Lapangan Pekerjaan Utama <i>Main Industry</i>	Jenis Kelamin/ <i>Gender</i>		
	Laki-laki <i>Male</i>	Perempuan <i>Female</i>	Jumlah <i>Total</i>
(1)	(2)	(3)	(4)
1 Pertanian / <i>Agriculture</i>	71.824	48.529	120.353
2 Manufaktur / <i>Manufacture</i>	14.257	4.591	18.848
3 Jasa / <i>Services</i>	45.532	38.423	83.955
Kabupaten Solok	131.613	91.543	223.156

Sumber/*Source*: Badan Pusat Statistik, Survei Angkatan Kerja Nasional (Sakernas) Agustus/BPS-*Statistics Indonesia, August National Labor Force Survey*

Tabel 3.2.6
Table

Jumlah Pencari Kerja Terdaftar Menurut Tingkat Pendidikan Tertinggi yang Ditamatkan dan Jenis Kelamin di Kabupaten Solok, 2023
Number of Registered Job Applicants by Educational Attainment and Gender in Solok Regency, 2023

Pendidikan Tertinggi yang Ditamatkan <i>Educational Attainment</i>	Jenis Kelamin/ <i>Gender</i>		
	Laki-laki <i>Male</i>	Perempuan <i>Female</i>	Jumlah <i>Total</i>
(1)	(2)	(3)	(4)
Sekolah Dasar <i>Primary School</i>	-	-	-
Sekolah Menengah Pertama <i>Junior High School</i>	10	11	21
SMA/SMK/Sederajat <i>Upper Secondary School</i>	248	204	452
Diploma I/II/III/Akademi <i>Diploma I/II/III/Academy</i>	30	43	73
Universitas <i>University</i>	76	133	209
Kabupaten Solok	364	391	755

Sumber/Source: Dinas Penanaman Modal PTSP & Tenaga Kerja Kabupaten Solok / *Department of Capital Investment PTSP & Employment Solok Regency*

Tabel 3.2.7
Table

Jumlah Pencari Kerja Terdaftar Menurut Umur dan Jenis Kelamin di Kabupaten Solok, 2023
Number of Registered Job Applicants by Age and Gender in Solok Regency, 2023

Umur Age	Jenis Kelamin/ Gender		
	Laki-laki Male	Perempuan Female	Jumlah Total
(1)	(2)	(3)	(4)
15—19	101	108	209
20—29	248	275	523
30—44	14	8	22
45+	1	-	1
Kabupaten Solok	364	391	755

Sumber/Source: Dinas Penanaman Modal PTSP & Tenaga Kerja Kabupaten Solok / Department of Capital Investment PTSP & Employment Solok Regency

Tabel
Table 3.2.8

**Jumlah Pencari Kerja Terdaftar Menurut Klasifikasi
Jabatan dan Jenis Kelamin di Kabupaten Solok, 2023**
**Number of Registered Job Applicants by Job Level
Attainment and Gender in Solok Regency, 2023**

Klasifikasi Jabatan <i>Job Level</i>	Jenis Kelamin/ <i>Gender</i>		
	Laki-laki <i>Male</i>	Perempuan <i>Female</i>	Jumlah <i>Total</i>
(1)	(2)	(3)	(4)
Anggota Badan Legislatif Tinggi Pemerintah	7	17	24
Tenaga Profesional Teknisi dan tenaga Ybdi	64	88	152
Teknisi dan Kelompok Pejabat Sejenis	52	76	128
Penata Usaha	98	134	232
Tenaga Usaha Jasa dan Penjualan Dagangan Toko	8	17	25
Pekerjaan Keterampilan Bidang Pertanian	18	23	41
Pekerja Kasar Terampil dan Sejenisnya YBDL	22	5	27
Operator dan Perakit Mesin dan Mesin Pabrik	94	31	125
Pekerja Kasar	1	-	1
Kabupaten Solok	364	391	755

Sumber/*Source*: Dinas Penanaman Modal PTSP & Tenaga Kerja Kabupaten Solok / *Department of Capital Investment PTSP & Employment Solok Regency*

Tabel 3.2.9
Table

Jumlah Pencari Kerja Terdaftar Menurut Tingkat Pendidikan Tertinggi yang ditamatkan dan Jenis Kelamin di Kabupaten Solok, 2023
Number of Job Seekers That Have Been Placed by Educational Attainment and Gender in Solok Regency, 2023

Pendidikan Tertinggi yang Ditamatkan <i>Educational Attainment</i>	Jenis Kelamin/ <i>Gender</i>		
	Laki-laki <i>Male</i>	Perempuan <i>Female</i>	Jumlah <i>Total</i>
(1)	(2)	(3)	(4)
Sekolah Dasar <i>Primary School</i>	-	-	-
Sekolah Menengah Pertama <i>Junior High School</i>	10	11	21
SMA/SMK/Sederajat <i>Upper Secondary School</i>	248	204	452
Diploma I/II/III/Akademi <i>Diploma I/II/III/Academy</i>	30	43	73
Universitas <i>University</i>	76	133	209
Kabupaten Solok	364	391	755

Sumber/*Source*: Dinas Penanaman Modal PTSP & Tenaga Kerja Kabupaten Solok / *Department of Capital Investment PTSP & Employment Solok Regency*

Tabel 3.2.10
Table

Jumlah Pencari Kerja Menurut Umur dan Jenis Kelamin di Kabupaten Solok, 2023
Number of Job Seekers That Have Been Placed by Age and Gender in Solok Regency, 2023

Umur Age	Jenis Kelamin/ Gender		Jumlah Total
	Laki-laki Male	Perempuan Female	
(1)	(2)	(3)	(4)
15—19	101	108	209
20—29	248	275	523
30—44	14	8	22
45+	1	-	1
Kabupaten Solok	364	391	755

Sumber/Source: Dinas Penanaman Modal PTSP & Tenaga Kerja Kabupaten Solok / Department of Capital Investment PTSP & Employment Solok Regency

Tabel 3.2.11
Table

Jumlah Pencari Kerja yang Ditempatkan Menurut Jenis Pekerjaan dan Jenis Kelamin di Kabupaten Solok, 2023
Number of Job Seekers That Have Been Placed by Job Attainment and Gender in Solok Regency, 2023

Jenis Pekerjaan <i>Job</i>	Jenis Kelamin/ <i>Gender</i>		
	Laki-laki <i>Male</i>	Perempuan <i>Female</i>	Jumlah <i>Total</i>
(1)	(2)	(3)	(4)
Anggota Badan Legislatif Tinggi Pemerintah	-	-	-
Tenaga Profesional Teknisi dan tenaga Ybdi	3	-	3
Teknisi dan Kelompok Pejabat Sejenis	1	1	2
Penata Usaha	2	13	15
Tenaga Usaha Jasa dan Penjualan Dagangan Toko	-	-	-
Pekerjaan Keterampilan Bidang Pertanian	-	-	-
Pekerja Kasar Terampil dan Sejenisnya YBDL	-	-	-
Operator dan Perakit Mesin dan Mesin Pabrik	6	-	6
Pekerja Kasar	-	-	-
Kabupaten Solok	12	14	26

Sumber/*Source*: Dinas Penanaman Modal PTSP & Tenaga Kerja Kabupaten Solok / *Department of Capital Investment PTSP & Employment Solok Regency*

Tabel 3.2.12
Table

Jumlah Pencari Kerja yang Ditempatkan Menurut Tingkat Pendidikan dan Jenis Kelamin di Kabupaten Solok, 2023
Number of Job Seekers That Have Been Placed by Educational Attainment and Gender in Solok Regency, 2023

Pendidikan Tertinggi yang Ditamatkan <i>Educational Attainment</i>	Jenis Kelamin/ Gender		
	Laki-laki <i>Male</i>	Perempuan <i>Female</i>	Jumlah <i>Total</i>
(1)	(2)	(3)	(4)
Sekolah Dasar <i>Primary School</i>	-	-	-
Sekolah Menengah Pertama <i>Junior High School</i>	1	3	4
SMA/SMK/Sederajat <i>Upper Secondary School</i>	9	11	20
Diploma I/II/III/Akademi <i>Diploma I/II/III/Academy</i>	1	-	1
Universitas <i>University</i>	1	-	1
Kabupaten Solok	12	14	26

Sumber/Source: Dinas Penanaman Modal PTSP & Tenaga Kerja Kabupaten Solok / *Department of Capital Investment PTSP & Employment Solok Regency*

SOSIAL DAN KESEJAHTERAAN RAKYAT

Social and Welfare

BAB

Chapter

04

APK

Angka Partisipasi Kasar

KABUPATEN SOLOK 2023

Gross Enrolment Rate (GER) of Solok Regency in 2023

SD
Elementary School
105,98

SMP
Junior High School
94,32

SMA
Senior High School
85,57



APK adalah Proporsi anak sekolah pada suatu jenjang tertentu terhadap penduduk pada kelompok usia tertentu. Sejak tahun 2007 Pendidikan Non Formal (Paket A, Paket B, dan Paket C) turut diperhitungkan.

APK is the proportion of school children to a certain level to the population of a certain age group. Since 2007 Non-Formal Education (Package A, Package B, and Package C) were taken into account.



Jumlah Tenaga Kesehatan

2023

KABUPATEN SOLOK

Number of Medical Personnel in Solok Regency

DOKTER
Doctor

57

PERAWAT
Nurse

245

BIDAN
Midwife

458

PENJELASAN TEKNIS

1. Angka Partisipasi Kasar (APK) menggambarkan banyak anak usia sekolah yg bersekolah di jenjang pendidikan tertentu atau banyak anak di luar usia sekolah. APK dihitung menggunakan proporsi penduduk yang masih bersekolah pada suatu jenjang pendidikan tertentu terhadap jumlah penduduk kelompok umur yang sesuai dengan jenjang pendidikan tersebut.
2. Angka Partisipasi Murni (APM) menggambarkan banyak anak usia sekolah yg bersekolah sesuai usia resmi di jenjang pendidikan tertentu. APM dihitung menggunakan Proporsi penduduk pada kelompok umur jenjang pendidikan tertentu yang masih bersekolah pada jenjang pendidikan yang sesuai dengan kelompok umurnya terhadap penduduk pada kelompok umur tersebut
3. Angka Partisipasi Sekolah (APS) menggambarkan seberapa besar penduduk yang sedang menikmati pendidikan. APS dihitung dengan menggunakan proporsi penduduk pada kelompok umur jenjang pendidikan tertentu yang masih bersekolah terhadap penduduk pada kelompok umur tersebut.
4. Tidak/belum pernah sekolah adalah mereka yang tidak pernah atau belum pernah terdaftar dan

TECHNICAL NOTES

1. *The Gross Enrollment Rate (GER) describes the Number of Schools age children attending a certain level of education or the number of children outside school age. GER is calculated using the proportion of the population still attending school at a certain level of education to the total population of the age group corresponding to that level of education.*
2. *The Net Enrollment Rate (NER) describes the Number of Schools-aged children who attend school according to the official age at a certain level of education. NER is calculated using the proportion of the population in a certain age group at a certain level of education who are still attending school at the appropriate level of education for their age group compared to the population in that age group.*
3. *School Enrollment Rate (SER) describes how much of the population is currently enjoying education. SER is calculated by using the proportion of the population in a certain age group at a certain level of education who are still in school compared to the population in that age group.*
4. *Not/never attending school is someone who has never attended or never been registered in a*

tidak pernah atau belum pernah aktif mengikuti pendidikan di suatu jenjang pendidikan formal. Termasuk juga yang tamat/belum tamat taman kanak-kanak tetapi tidak melanjutkan ke sekolah dasar.

5. Masih bersekolah adalah mereka yang terdaftar dan aktif mengikuti pendidikan formal dan nonformal (Paket A, B, atau C), baik pendidikan dasar, menengah maupun pendidikan tinggi. Bagi mahasiswa yang sedang cuti dianggap masih bersekolah.
 6. Tidak bersekolah lagi adalah mereka yang pernah terdaftar dan aktif mengikuti pendidikan di suatu jenjang pendidikan formal dan nonformal (Paket A, B, atau C), tetapi pada saat pencacahan tidak lagi terdaftar dan tidak aktif mengikuti pendidikan.
 7. Tamat sekolah adalah menyelesaikan pelajaran yang ditandai dengan lulus ujian akhir pada kelas atau tingkat terakhir suatu jenjang pendidikan di sekolah negeri maupun swasta dengan mendapatkan tanda tamat belajar/ijazah. Seseorang yang belum mengikuti pelajaran pada kelas tertinggi tetapi telah mengikuti ujian akhir dan lulus dianggap tamat sekolah.
 8. Dapat membaca dan menulis artinya dapat membaca dan menulis kata-kata/kalimat sederhana dengan suatu aksara tertentu.
5. *Attending school is someone who is currently attending primary, secondary, or tertiary education, including package A, package B, or package C. College student who postpones his/her study is considered as attending school.*
 6. *Not attending school anymore is someone who had enrolled and participated in formal and non-formal education in the past including package A, package B, or package C, but currently does not attend school.*
 7. *Completed particular level of education is someone who has completed particular level of education in private or public school and accepting graduation certificate. Someone who has never attended the highest grade but passed the final exam is considered as completed particular level of education.*
 8. *Able to read and write is the ability to read and write at least a simple sentence in any letter of alphabets.*

9. Jalur Pendidikan di Indonesia terdiri atas 1) pendidikan formal, 2) pendidikan nonformal, dan 3) pendidikan informal yang ketiganya dapat saling melengkapi dan memperkaya (Undang-Undang No. 20 Tahun 2013 tentang Sistem Pendidikan Nasional).
10. Jenjang Pendidikan Formal terdiri atas pendidikan dasar, pendidikan menengah, dan pendidikan tinggi. Jenis pendidikan yang diajarkan mencakup pendidikan umum, kejuruan, akademik, profesi, vokasi, keagamaan, dan khusus.
- Pendidikan Dasar berbentuk Sekolah Dasar (SD) dan Madrasah Ibtidaiyah (MI) atau bentuk lain yang sederajat serta Sekolah Menengah Pertama (SMP) dan Madrasah Tsanawiyah (MTs), atau bentuk lain yang sederajat.
 - Pendidikan Menengah berbentuk Sekolah Menengah Atas (SMA), Madrasah Aliyah (MA), Sekolah Menengah Kejuruan (SMK), dan Madrasah Aliyah Kejuruan (MAK), atau bentuk lain yang sederajat.
 - Pendidikan Tinggi merupakan jenjang pendidikan setelah pendidikan menengah yang mencakup program pendidikan diploma, sarjana, magister, spesialis, dan doktor yang diselenggarakan
9. *The Education System in Indonesia consists of 1) a formal education, 2) non-formal education, and 3) informal education that all three can be complementary and enriching (Law No. 20 Year 2013 about The National Education System).*
10. *The Formal Education Level consists of primary education, secondary education, and high education. The kind of education that taught consists of general education, vocational, academic, professional, religious, and specific education.*
- The Primary Education consists of Elementary School and Islamic Elementary School or other equivalent forms and Junior High School and MTs, or other equivalent forms.*
 - The Secondary Education consists of the Senior High School/ Vocational High School, MA, Vocational School, and Vocational Madrasah Aliyah, or other equivalent forms.*
 - The High Education consists of the education level after the secondary education that consists of diplomas, bachelor, master, specialist, and doctoral degrees that are held by the college. The colleges can*

oleh perguruan tinggi. Perguruan tinggi dapat berbentuk akademi, politeknik, sekolah tinggi, institut, atau universitas.

be academy, polytechnic, high school, institute, or university.

11. Rumah Sakit adalah tempat pemeriksaan dan perawatan kesehatan, biasanya berada di bawah pengawasan dokter/tenaga medis, yang melayani penderita yang sakit untuk berobat rawat jalan atau rawat inap.
 12. Rumah Sakit Bersalin adalah rumah sakit khusus untuk persalinan, dilengkapi pelayanan spesialis pemeriksaan kehamilan, persalinan, rawat inap dan rawat jalan ibu dan anak yang berada di bawah pengawasan dokter spesialis kandungan.
 13. Rumah Bersalin adalah sarana pelayanan kesehatan dengan izin sebagai rumah bersalin, dilengkapi pelayanan pemeriksaan kehamilan, persalinan serta pemeriksaan ibu dan anak yang berada di bawah pengawasan bidan senior.
 14. Poliklinik adalah sarana kesehatan yang dipakai untuk pelayanan berobat jalan, biasanya berada di bawah pengawasan dokter/tenaga medis.
 15. Puskesmas (Pusat Kesehatan Masyarakat) adalah unit pelaksana teknis dinas kesehatan kabupaten/ kota
11. *Hospital is a place for health check, usually controlled/supervised by doctors/medical personnel to serve the ill patients to get outpatient or inpatient treatment services.*
 12. *Maternity Hospital is a specialized hospital for childbirth, has specialist inspection service to pregnancy, childbirth, hospitalization and outpatient for mothers and children that is under the supervision of an obstetrician.*
 13. *Maternity House is health care facility with a license as a maternity house, equipped with prenatal care, childbirth and examination of mothers and children which is under the supervision of a senior midwife.*
 14. *Polyclinic is a health facility in which to get outpatient services, usually under the control of doctor/medical personnel.*
 15. *Public Health Center is technical implementation unit of regency health department that have the primary function as a first-level health care providers. The*

yang mempunyai fungsi utama sebagai penyelenggara pelayanan kesehatan tingkat pertama. Wilayah kerja puskesmas maksimal adalah satu kecamatan dan untuk dapat menjangkau wilayah kerjanya, puskesmas mempunyai jaringan pelayanan yang meliputi unit Puskesmas Pembantu (Pustu), unit Puskesmas Keliling (Puskel), dan unit bidan desa/komunitas (Peraturan Menteri Kesehatan RI No. 75 Tahun 2014 Tentang Pusat Kesehatan Masyarakat).

16. Apotek adalah suatu tempat tertentu yang digunakan untuk melakukan pekerjaan kefarmasian, dan penyaluran/penjualan obat atau bahan farmasi dan perbekalan kesehatan lainnya kepada masyarakat yang dikelola oleh tenaga apoteker (Peraturan Menteri Kesehatan RI No. 1332 Tahun 2002 Tentang Perubahan Atas Peraturan Menteri Kesehatan RI No. 922/MENKES/PER/X/1993 Tentang Ketentuan dan Tata Cara Pemberian Izin Apotek).
17. Imunisasi adalah memasukkan kuman atau racun penyakit tertentu yang sudah dilemahkan (vaksin) ke dalam tubuh dengan cara disuntik atau diminum (diteteskan dalam mulut) dengan maksud agar terjadi kekebalan tubuh terhadap penyakit tersebut.
18. Keluhan kesehatan adalah keadaan seseorang yang

working area standard of public health center is one district and to reach their working areas, public health centers have a service network covering subsidiary of public health center, mobile public health center units, and midwife units (Regulation of the Minister of Health of Indonesia Number 75 Year 2014 about Public Health Center).

16. *Pharmacy is a specific place that is used for pharmaceutical jobs, and distribution/sale of drugs/ pharmaceuticals and other medical supplies to people that are administered by trained pharmacist (Regulation of the Minister of Health of Indonesia Number 1332 Year 2002 about the Changes of Regulation of the Minister of Health of Indonesia Number 922/MENKES/PER/X/1993 about Pro-vision and Procedures for Administration of Licensed Pharmacies).*
17. *Immunization is putting enervated microbe of a certain disease into human body by injection or drinking (dropping into mouth) to make the body immune to that disease.*
18. *Health complaint is a condition where a person has health or*

- mengalami gangguan kesehatan atau kejiwaan, baik karena penyakit akut, penyakit kronis, kecelakaan, kriminal, atau hal lain.
19. Mengobati sendiri adalah upaya oleh anggota rumah tangga/keluarga dengan melakukan pengobatan sendiri tanpa datang ke tempat fasilitas kesehatan atau memanggil dokter/petugas kesehatan ke rumahnya (misal minum obat modern, jamu, kerokan, kompres, kop, pijat) agar sembuh atau menjadi lebih ringan keluhan kesehatannya.
 20. Angka penemuan kasus tuberkulosis adalah jumlah kasus baru tuberkulosis (TB) dan kasus TB yang didiagnosis kambuh yang diobati dalam program penanggulangan TB nasional dan dilaporkan kepada WHO, dibagi dengan perkiraan WHO terhadap jumlah kasus insiden tuberkulosis pada tahun yang sama, dinyatakan sebagai persentase.
 21. Angka keberhasilan pengobatan tuberkulosis smear positive/Basil Tahan Asam (BTA) positif adalah proporsi (dinyatakan sebagai persentase) kasus TB BTA positif yang terdaftar di bawah program pengendalian TB nasional pada tahun tertentu yang dinyatakan berhasil menyelesaikan pengobatan. Dengan atau tanpa bukti bakteriologi keberhasilan ("sembuh" dan "menyelesaikan pengobatan" masing-masing).
 22. Kasus kumulatif AIDS adalah
- mental problems because of acute illness, chronically illness, accident, crimes, or others.*
19. *Self treatment is an effort of household members/family to have a health treatment by themselves without visiting health facilities or a doctor/health personnel (for instance, by taking modern medicine, herb medicine, chief with a coin, compress, cupping suction, massage) in order to recover from illness or reduce the health complaint.*
 20. *The case detection rate for all forms of tuberculosis is the number of new and replase tuberculosis cases diagnosed and treated in national tuberculosis control programmes and notified to WHO, divided by WHO's estimate of the number of incident tuberculosis cases for the same year, expressed as a percentage.*
 21. *The treatment success rate for new pulmonary smear-positive tuberculosis cases is the proportion (expressed as a percentage) of new smear-positive tuberculosis cases registered under a national tuberculosis control programme in a given year that succesfully completed treatment. With or without bacteriological evidence of succes ("cured" and "treatment completed" respectively).*
 22. *Cummulative AIDS case is*

- kumulatif kasus AIDS sampai dengan referensi waktu tertentu.
23. BCG (Bacillus Calmette Guerin) merupakan vaksinasi untuk mencegah penyakit TBC, diberikan pada bayi baru lahir atau anak, dengan suntikan pada kulit pangkal lengan atas. Bekas suntikan kemudian akan membentuk tonjolan kecil jaringan parut pada kulit lengan atas. Suntikan BCG diberikan kepada anak sebanyak 1 kali.
 24. DPT (Difteri, Pertusis, Tetanus) merupakan vaksin untuk mencegah penyakit Difteri, Pertusis, dan Tetanus yang diberikan pada bayi berumur 3 bulan ke atas, dengan suntikan pada paha, diulang 1 bulan dan 2 bulan kemudian, sehingga suntikan imunisasi DPT lengkap pada balita berjumlah 3 kali (kadang-kadang selang waktu antar suntikan bisa lebih dari 1 bulan).
 25. Luas lantai adalah luas lantai yang ditempati dan digunakan untuk keperluan sehari-hari (sebatas atap).
 26. Air leding adalah sumber air yang berasal dari air yang telah melalui proses penjernihan dan penyehatan sebelum dialirkan kepada konsumen melalui instalasi berupa saluran air. Sumber air ini biasanya diusahakan oleh PAM/PDAM/BPAM. Termasuk dalam hal ini air leding yang didapat secara
23. *cumulative AIDS cases with reference to a particular time. BCG (Bacillus Calmette Guerin) is a vaccine to prevent TBC disease, given to newborns or children, by injection at the base of the skin of the upper arm. Injection site will form little bumps of scar tissue in the skin of the upper arm. BCG injections given to children 1 times.*
 24. *DPT (Diphtheria, Pertussis, Tetanus) is a vaccine to prevent the diphtheria, pertussis, and tetanus disease, given to infants aged 3 months and above, with a shot in the thigh, repeated one month and two months later, so that the complete DPT immunization shots at toddler totaling 3 times (sometimes the time interval between injections can be more than 1 month).*
 25. *Floor area is the total area which is occupied and utilized daily.*
 26. *Pipe water is a water source that comes from water that has been through a process of purification and sanitation before distribute to consumers through an instalation of water lines. This water source is usually distributed by PAM/PDAM/BPAM. This include a pipe water that sold at retail.*

- eceran.
27. Sumur terlindung adalah air yang berasal dari dalam tanah yang digali dan lingkaran sumur tersebut dilindungi oleh tembok paling sedikit 0,8 meter di atas tanah dan 3 meter ke bawah tanah, serta ada lantai semen sejauh 1 meter dari lingkaran sumur.
 28. Status penguasaan bangunan tempat tinggal milik sendiri adalah jika tempat tinggal tersebut pada waktu pencacahan betul-betul sudah milik kepala rumah tangga atau salah seorang anggota rumah tangga. Rumah yang dibeli secara angsuran melalui kredit bank atau rumah dengan status sewa beli dianggap rumah milik sendiri.
 29. Peristiwa tindak pidana yang dilaporkan ialah setiap peristiwa yang diterima kepolisian dari laporan masyarakat, atau peristiwa dimana pelakunya tertangkap tangan oleh kepolisian.
 30. Jumlah tindak pidana menggambarkan jumlah kasus tindak pidana yang terjadi pada kurun waktu tertentu.
 31. Resiko penduduk terjadi tindak pidana per 100.000 penduduk

$$= \frac{\text{Jumlah tindak pidana tahun } t}{\text{Jumlah penduduk tahun } t} \times 100.000$$

Resiko penduduk terjadi tindak pidana per 100.000 penduduk mengindikasikan peluang penduduk berisiko terkena tindak
 27. *Protected wells is water that comes from the soil were excavated and the circumference of the well was protected by walls at least 0.8 meters above ground and 3 meters underground, and cement floor as far as 1 meter from the well circumference.*
 28. *Own ownership property status is a status of dwelling occupied belongs to the head of household or one of the household member. Houses bought through bank credit or houses with leasing status were also categorized as an own property.*
 29. *Reported crime incidence includes all criminal cases reported and received by police office, and all crimes caught by police.*
 30. *Crime total refers to the number of criminal cases occurring during a given period.*
 31. *Crime rate*

$$= \frac{\text{(Number of criminal cases year } t)}{\text{(Total population year } t)} \times 100.000$$

Crime rate indicates the probability of population exposed to risk of crime, expressed in every 100,000 people.

pidana. Biasanya dinyatakan dalam setiap 100.000 penduduk.

32. Selang waktu terjadi tindak pidana tahun t

$$= (365 \times 24 \times 60 \times 60) / (\text{Jumlah tindak pidana tahun } t) \times (\text{detik})$$

Selang waktu terjadi tindak pidana tahun t mengindikasikan selang waktu terjadinya satu tindak kejahatan dengan kejahatan yang lain.

33. Persentase penyelesaian tindak pidana

$$= (\text{Jumlah tindak pidana yang diselesaikan}) / (\text{Jumlah peristiwa tindak pidana yang dilaporkan}) \times 100\%$$

Persentase penyelesaian peristiwa tindak pidana menyatakan persentase penyelesaian tindak pidana oleh polisi. Suatu tindak pidana dinyatakan sebagai kasus yang selesai di tingkat kepolisian, apabila:

1. berkas perkaranya sudah siap untuk diserahkan atau telah diserahkan kepada kejaksaan;
2. dalam hal delik aduan, pengaduannya dicabut dalam tenggang waktu yang telah ditentukan menurut undang-undang;
3. telah diselesaikan oleh kepolisian berdasarkan azas *plichtmatigheid* (kewajiban berdasarkan kewenangan hukum);
4. kasus yang dimaksud tidak termasuk kompetensi

32. *Crime clock*

$$= (365 \times 24 \times 60 \times 60) / (\text{Number of criminal cases year } t) \times (\text{second})$$

Crime clock indicates the time interval of occurrence between one crime to another crime.

33. *Crime clearance rate*

$$= (\text{Number of cleared criminal cases}) / (\text{Number of reported criminal cases}) \times 100\%$$

Crime clearance rate refers to percentage of crime clearance by police. A criminal case is categorized as a cleared case by police, if:

1. *All documents are ready to submit or already submitted to justice court;*
2. *In the case of attense that warrants complaint, the complaint was withdraw within a given period state in the law;*
3. *The case was cleared by police based on the principle of *plichtmatigheid* (obligation on the basis of law outhority);*
4. *The case was not the responsibility of police office;*
5. *The suspect died;*

- kepolisian
5. tersangka meninggal dunia;
 6. kasus kadaluwarsa.
31. Bencana Alam adalah peristiwa atau serangkaian peristiwa yang mengancam dan mengganggu kehidupan / penghidupan masyarakat yang disebabkan oleh faktor alam antara lain berupa gempa bumi, tsunami, gunung meletus, banjir, kekeringan, angin topan, dan tanah longsor sehingga mengakibatkan kerugian materi maupun non-materi.
 32. Korban meninggal adalah orang yang dilaporkan tewas atau meninggal dunia akibat bencana.
 33. Korban hilang adalah orang yang dilaporkan hilang atau tidak ditemukan atau tidak diketahui keberadaannya setelah terjadi bencana.
 34. Korban luka/sakit adalah orang yang mengalami luka-luka atau sakit, dalam keadaan luka ringan, luka sedang maupun luka parah/berat, baik yang berobat jalan maupun rawat inap.
 35. Rusak Berat adalah kriteria kerusakan yang mengakibatkan bangunan roboh atau sebagian besar komponen struktur rusak.
 36. Rusak sedang adalah kriteria kerusakan yang mengakibatkan sebagian kecil komponen struktur rusak, dan komponen penunjang rusak namun bangunan masih tetap berdiri.
 37. Rusak ringan adalah kriteria
6. *The case was out of date.*
 31. *Natural Disaster is an event or series of events that threaten and disrupt the lives and livelihoods caused by natural factors such as: earthquake, tsunami, volcanic eruption, flood, flash flood, drought, typhoon/cyclone, and landslide so it can lead to result in loss of material and non-material.*
 32. *Fatality is a person reported killed or death in the wake of a disaster.*
 33. *Missing person is a person reported missing or who cannot be located or who cannot be accounted for in the wake of a disaster.*
 34. *Casualty is a person suffering injury or illness, in a state of light injury, moderate injury, or heavy injury, which in undergoing treatment as either an outpatient or inpatient.*
 35. *Severely damaged is the criteria of damage that resulted most buildings collapsed or damaged its structural components.*
 36. *Damaged is the criteria of damage that resulted defective fraction of structural components and supporting components damaged, but the building still stands.*
 37. *Lightly damaged is the criteria of*

kerusakan yang mengakibatkan sebagian komponen struktur retak (struktur masih bisa digunakan) dan bangunan masih tetap berdiri.

38. Untuk mengukur kemiskinan, BPS menggunakan konsep kemampuan memenuhi kebutuhan dasar (*basic needs approach*). Dengan pendekatan ini, kemiskinan dipandang sebagai ketidakmampuan dari sisi ekonomi untuk memenuhi kebutuhan dasar makanan dan bukan makanan yang diukur dari sisi pengeluaran. Metode yang digunakan adalah menghitung Garis Kemiskinan (GK), yang terdiri dari dua komponen yaitu Garis Kemiskinan Makanan (GKM) dan Garis Kemiskinan Non-Makanan (GKNM). Penghitungan Garis Kemiskinan dilakukan secara terpisah untuk daerah perkotaan dan perdesaan.
 39. Penduduk miskin adalah penduduk yang memiliki rata-rata pengeluaran per kapita per bulan di bawah Garis Kemiskinan.
 40. Garis Kemiskinan Makanan (GKM) merupakan nilai pengeluaran kebutuhan minimum makanan yang disetarakan dengan 2.100 kkalori per kapita per hari. Garis Kemiskinan Non-Makanan (GKNM) adalah kebutuhan minimum untuk perumahan, sandang, pendidikan, kesehatan, dan kebutuhan dasar lainnya.
 41. Ukuran Kemiskinan
38. *To measure poverty, BPS-Statistics Indonesia has used the concept of basic needs approach. Therefore, poverty is viewed as economic inability to fulfill food and non-food basic needs which are measured by consumption/expenditure. The method used is calculating poverty line, which consists of two components that are Food Poverty Line (FPL) and Non-Food Poverty Line (NFPL). The poverty line was calculated separately for urban and rural areas.*
 39. *A person whose expenditure per capita per month is below the poverty line is considered to be poor.*
 40. *The Food Poverty Line refers to the daily minimum requirement of 2,100 kcal per capita per day. The Non-Food Poverty Line refers to the minimum requirement for household necessities for clothing, education, health, and other basic individual needs.*
 41. *Poverty Measures*

- a. *Head Count Index* (HCI-P0) adalah persentase penduduk miskin yang berada di bawah Garis Kemiskinan (GK).
- b. Indeks Kedalaman Kemiskinan (*Poverty Gap Index*-P1) merupakan ukuran rata-rata kesenjangan pengeluaran masing-masing penduduk miskin terhadap garis kemiskinan. Semakin tinggi nilai indeks, semakin jauh rata-rata pengeluaran penduduk dari garis kemiskinan.
- c. Indeks Keparahan Kemiskinan (*Poverty Severity Index*-P2) memberikan gambaran mengenai penyebaran pengeluaran di antara penduduk miskin. Semakin tinggi nilai indeks, semakin tinggi ketimpangan pengeluaran di antara penduduk miskin.

Foster-Greer-Thorbecke (1984) merumuskan suatu ukuran yang digunakan untuk mengukur tingkat kemiskinan sebagai berikut:

$$P_a = \frac{1}{n} \sum_{(i=1)}^q [(z - y_i)/z]^a$$

dimana:

$a=0, 1, 2$

z =Garis kemiskinan

y_i =Rata-rata pengeluaran perkapita sebulan penduduk yang berada di bawah garis kemiskinan ($i=1,2,\dots,q$), $y_i < z$

- a. *Head Count Index* (HCI-P0) simply measures the percentage of the population that is counted as poor, often denoted by P_0 .
- b. *Poverty Gap Index*-P1 measures the extent to which individuals fall below the poverty line (the poverty gaps) as a proportion of the poverty line. Higher value of the index shows that the gap between average expenditure of the poor and the poverty line is wider.
- c. *Poverty Severity Index*-P2 describes inequality among the poor. This is simply a weighted sum of poverty gaps (as a proportion of the poverty line), where the weights are the proportionate poverty gaps themselves. Hence, by squaring the poverty gap index, the measure implicitly puts more weight on observations that fall well below the poverty line. Higher value of the index shows that inequality among the poor is higher.

Foster-Greer-Thorbecke (1984) developed poverty measures that may be written as:

$$P_a = \frac{1}{n} \sum_{(i=1)}^q [(z - y_i)/z]^a$$

where:

$a=0, 1, 2$

z =the poverty line

q =Banyaknya penduduk yang berada di bawah garis kemiskinan
 n =Jumlah penduduk

Jika $a=0$, diperoleh Head Count Index (P0), jika $a=1$ diperoleh indeks kedalaman kemiskinan (Poverty Gap Index-P1) dan jika $a=2$ disebut indeks keparahan kemiskinan (Poverty Severity Index-P2).

42. Indeks Pembangunan Manusia (IPM) menjelaskan bagaimana penduduk dapat mengakses hasil pembangunan dalam memperoleh pendapatan, kesehatan, pendidikan dan sebagainya. IPM diperkenalkan oleh UNDP pada tahun 1990 dan dipublikasikan secara berkala dalam laporan tahunan Human Development Report (HDR). IPM dibentuk oleh 3 (tiga) dimensi dasar: Umur panjang dan hidup sehat; pengetahuan; dan standar hidup layak.

y_i =Average expenditure per capita per month of the poor ($i=1,2,\dots,q$),
 $y_i < z$

q =the number of poor

n =the total population

if $a=0$ is obtained Head Count Index (P0), if $a=1$ is obtained Poverty Gap Index-P1, and if $a=2$ is obtained Poverty Severity Index-P2.

42. The Human Development Index (HDI) explains how people can access development results in obtaining income, health, education and so forth. HDI was introduced by United Nations Development Programme (UNDP) in 1990 and published periodically in the annual report of the Human Development Report. HDI was formed by three basic dimensions: a long and healthy life; knowledge; and a decent standard of living.

ULASAN

DESCRIPTION

Pendidikan

Tahun 2023 jumlah Sekolah Dasar (SD) di Kabupaten Solok sebanyak 366 unit terdiri dari 345 Negeri dan 21 unit Swasta. Sedangkan Sekolah Menengah Pertama (SMP) di Kabupaten Solok sebanyak 73 unit terdiri dari 67 Negeri dan 6 unit Swasta. Sedangkan Sekolah Menengah Atas (SMA) di Kabupaten Solok pada tahun 2022 sebanyak 35 unit terdiri dari 28 Negeri dan 7 unit Swasta.

Kesehatan

Terdapat 825 tenaga kesehatan di Kabupaten Solok pada tahun 2023, yang terdiri dari 57 dokter, 245 perawat, 458 bidan, 28 farmasi, dan 37 ahli gizi. Tenaga kesehatan ini tersebar di seluruh kecamatan di Kabupaten Solok.

Pada tahun 2023, jumlah balita di Kabupaten Solok adalah 29.982 balita. Dari keseluruhan jumlah balita tersebut, 7 diantaranya mengalami gizi buruk.

Agama dan Sosial Lainnya

Jumlah penduduk beragama Islam di Kabupaten Solok tahun 2023 adalah 408.071 jiwa dan 352 jiwa beragama Kristen Protestan, Kristen Katolik, dan Hindu.

Kemiskinan

Jumlah penduduk miskin di Kabupaten Solok pada tahun 2023 adalah 27,33 ribu jiwa, yaitu 7,13% dari

Education

At elementary education, there are 366 schools in Solok Regency in 2023. These schools consists of 345 state and 21 owned scholls. Meanwhile, At Junior High education, there are 73 schools in Solok Regency in 2023. These schools consists of 67 state and 6 owned scholls. Meanwhile, At Senior High education, there are 35 schools in Solok Regency in 2023. These schools consists of 28 state and 7 owned scholls.

Health

There are 825 medical personel in Solok Regency in 2023, consisting of 57 doctors, 245 nurses, 458 midwives, 28 pharmacists, and 37 nutritionists. These medical personel are spread across all sub-districts in Solok Regency.

In 2023, the number of children under five years in Solok Regency will be 29.982. Of the total number of children under five years, 7 of them are malnourished.

Religion and Others Social Affairs

The total Muslim population in Solok Regency in 2023 is 408.071 people and 356 people are Protestant Christians, Catholic Christians and Hindus.

Poverty

The number of poor people in Solok Regency in 2023 is 27,33 thousand people, which is 7,13% of the total

jumlah penduduk Kabupaten Solok.

population of Solok Regency.

Peradilan

Terdapat 201 perkara pidana dan 37 Perkara Perdata yang diselesaikan oleh Pengadilan Negeri Koto Baru pada tahun 2023.


Law

There are 201 criminal cases and 37 civil cases that were resolved by the Koto Baru District Court in 2023.

<https://solokkab.bps.go.id>

Gambar 4.1
Figures

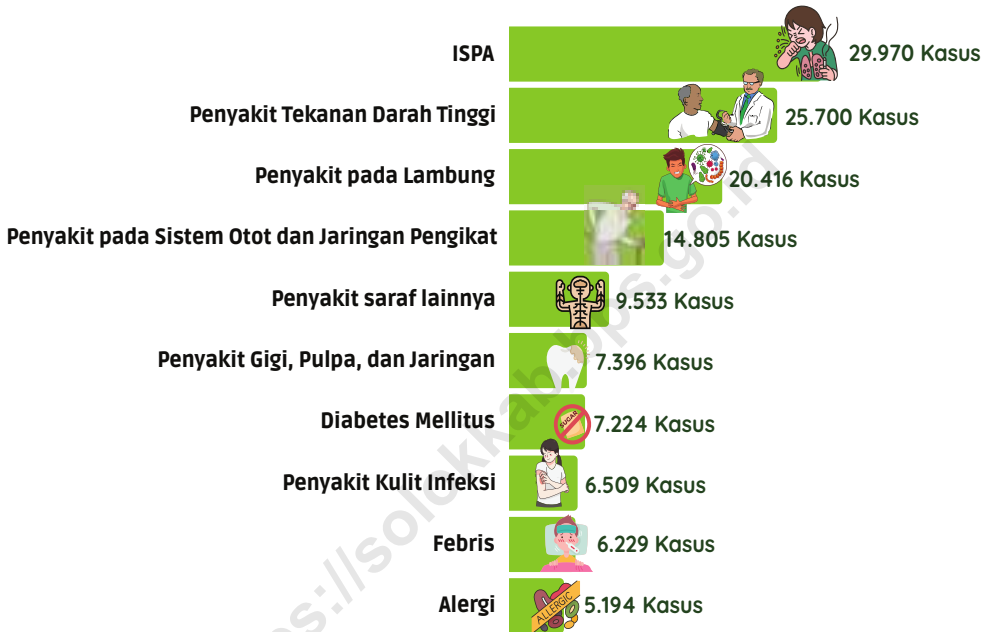
Angka Partisipasi Kasar (APK) Menurut Jenjang Pendidikan di Kabupaten Solok, 2022-2023
Gross Enrolment Rate by Educational Level in Solok Regency, 2022-2023



Sumber/Source: Survey Sosial Ekonomi Nasional Kor, Maret 2022 dan 2023 / *Natioanal Social Economic Survey Kor, March 2022 and 2023*

Gambar 4.2
Figures

Banyaknya Pasien Menurut Jenis Penyakit Utama di Kabupaten Solok, 2023
Number of Patients by Main Disease in Solok Regency, 2023



Sumber/Source: Dinas Kesehatan Kabupaten Solok/Regional Office of Health Service of Solok Regency

4.1 PENDIDIKAN EDUCATION

Tabel 4.1.1 Angka Partisipasi Murni (APM) dan Angka Partisipasi Kasar (APK) Menurut Jenjang Pendidikan di Kabupaten Solok, 2022 dan 2023
Net Enrollment Rates and Gross Enrollment Rates by Educational Level in Solok Regency, 2022 and 2023

Jenjang Pendidikan Educational Level	Angka Partisipasi Murni (APM) Net Enrollment Rates		Angka Partisipasi Kasar (APK) Gross Enrollment Rates	
	2022	2023	2022	2023
(1)	(2)	(3)	(4)	(5)
SD/MI/Sederajat Elementary School	98,71	98,79	106,10	105,98
SMP/MTs/Sederajat Junior High School	79,13	79,85	114,59	94,32
SMA/SMK/MA//Sederajat Senior High School/ Vocational High School	57,03	64,31	79,81	85,57

Sumber/Source: Badan Pusat Statistik, Survei Sosial Ekonomi Nasional (Susenas)/BPS-Statistics Indonesia, National Socioeconomic Survey

Tabel 4.1.2
Table

Angka Partisipasi Sekolah (APS) Menurut Jenis Kelamin dan Rentang Usia di Kabupaten Solok, 2022 dan 2023
School Participation Rates by Sex and Age Interval in Solok Regency, 2022 and 2023

Rentang Usia Educational Level	Laki-laki Male		Perempuan Female		Jumlah Total	
	2022	2023	2022	2023	2022	2023
(1)	(2)	(3)	(4)	(5)	(6)	(7)
7-12 Tahun 7-12 Years Old	99,18	100,00	99,73	99,25	99,42	99,65
13-15 Tahun 13-15 Years Old	88,85	90,31	98,93	99,52	94,08	94,55
16-18 Tahun 16-18 Years Old	76,16	67,44	90,06	92,43	84,42	82,01

Sumber/Source: Badan Pusat Statistik, Survei Sosial Ekonomi Nasional (Susenas)/BPS-Statistics Indonesia, National Socioeconomic Survey

Tabel 4.1.3
Table

Persentase Penduduk Berumur 15 Tahun ke Atas yang Melek Huruf Menurut Jenis Kelamin di Kabupaten Solok, 2015-2023
Percentage of Literate People Aged 15 Years and Over by Sex in Solok Regency, 2015-2023

Tahun Years	Laki-laki Male	Perempuan Female	Jumlah Total
(1)	(2)	(3)	(4)
2015	99,50	99,25	99,37
2016	99,64	99,79	99,71
2017	99,88	99,15	99,51
2018	99,53	99,90	99,72
2019	99,55	99,34	99,44
2020	99,56	98,38	98,96
2021	99,64	99,40	99,52
2022	99,90	99,62	99,76
2023	99,53	98,33	98,92

Sumber/Source: Badan Pusat Statistik, Survei Sosial Ekonomi Nasional (Susenas)/BPS-Statistics Indonesia, National Socioeconomic Survey

Tabel 4.1.4
Table

Persentase Penduduk Berumur 5 Tahun Ke Atas Menurut Jenis Kelamin dan Partisipasi Sekolah di Kabupaten Solok, 2023

Percentage of Population Aged 5 Years and Over by Sex and School Enrollment in Solok Regency, 2023

Jenis Kelamin <i>Sex</i>	Partisipasi Sekolah / <i>School Enrollment</i>		
	Tidak/Belum Pernah Sekolah <i>Not/Never Attending School</i>	Masih Sekolah <i>Attending School</i>	Tidak Sekolah Lagi <i>Not Attending School Anymore</i>
(1)	(2)	(3)	(4)
Laki-Laki/ <i>Male</i>	6,10	28,07	65,83
Perempuan/ <i>Female</i>	6,43	27,97	65,60

Sumber/*Source*: Survey Sosial Ekonomi Nasional Kor, Maret 2023/*Natioanal Social Economic Survey Kor, March 2023*

Tabel 4.1.5
Table

Jumlah Nagari yang Memiliki Fasilitas Sekolah Menurut Kecamatan dan Tingkat Pendidikan di Kabupaten Solok, 2021

Number of Nagari Having Educational Facilities by District and Educational Level in Solok Regency, 2021

Kecamatan District	SD Elementary School 2021	SMP Junior High School	SMA Senior High School	SMK Vocational School	Perguruan Tinggi University
(1)	(2)	(3)	(4)	(5)	
Pantai Cermin	2	2	1	1	-
Lembah Gumanti	4	4	1	3	-
Hiliran Gumanti	3	3	2	1	-
Payung Sekaki	3	3	1	-	-
Tigo Lurah	5	5	1	-	-
Lembang Jaya	6	5	2	-	-
Danau Kembar	2	2	1	-	-
Gunung Talang	8	6	3	2	-
Bukit Sundi	5	3	1	2	-
IX Koto Sungai Lasi	9	2	2	-	-
Kubung	8	7	3	2	-
X Koto Diatas	9	5	1	1	1
X Koto Singkarak	8	7	4	1	-
Junjung Sirih	2	2	1	-	-
Kabupaten Solok	74	56	24	13	1

Sumber/Source: Badan Pusat Statistik, Pendataan Potensi Desa (Podes)/ BPS—Statistics Indonesia, Village Potential Data Collection

Tabel
Table 4.1.6

Banyaknya Sekolah Menurut Kecamatan dan Tingkat Pendidikan di Kabupaten Solok, 2023
Number of Schools by District and Education Level in Solok Regency, 2023

Kecamatan <i>District</i>	TK/RA <i>Kindergarten</i>		SD/MI <i>Elementary</i>	
	Negeri <i>Public</i>	Swasta <i>Private</i>	Negeri <i>Public</i>	Swasta <i>Private</i>
(1)	(2)	(3)	(4)	(5)
Pantai Cermin	-	9	20	1
Lembah Gumanti	1	37	40	3
Hiliran Gumanti	-	6	26	-
Payung Sekaki	-	5	10	-
Tigo Lurah	-	2	15	-
Lembang Jaya	-	14	24	-
Danau Kembar	-	10	13	1
Gunung Talang	1	29	43	5
Bukit Sundi	1	11	23	2
IX Koto Sungai Lasi	-	2	17	-
Kubung	2	21	40	5
X Koto Diatas	-	16	32	1
X Koto Singkarak	-	22	35	4
Junjung Sirih	-	6	15	1
2023	5	190	353	23
2022	4	190	353	21

Lanjutan Tabel/Continued Table 4.1.6

Kecamatan District	SMP/MTsN Junior High School		SMA/MA/SMK Senior High School/ Vocational High School	
	Negeri Public	Swasta Private	Negeri Public	Swasta Private
(1)	(6)	(7)	(8)	(9)
Pantai Cermin	4	3	2	2
Lembah Gumanti	9	3	4	2
Hiliran Gumanti	5	3	3	-
Payung Sekaki	3	1	1	1
Tigo Lurah	5	1	1	-
Lembang Jaya	6	2	2	-
Danau Kembar	3	1	1	-
Gunung Talang	7	2	5	2
Bukit Sundi	4	2	2	3
IX Koto Sungai Lasi	3	-	1	1
Kubung	10	5	2	3
X Koto Diatas	4	3	2	2
X Koto Singkarak	9	6	4	3
Junjung Sirih	2	2	1	1
2023	74	34	31	20
2022	74	34	31	20

Sumber/Source: Dinas Pendidikan, Pemuda dan Olahraga Kabupaten Solok / Education, Sport, Youth Extension Service of Solok Regency
Kantor Kementerian Agama Kabupaten Solok / Regional Office of Religious Affairs of Solok Regency

Tabel 4.1.7
Table

Banyaknya Taman Kanak-Kanak/RA Menurut Kecamatan dan Kementerian yang Membawahi di Kabupaten solok, 2023
Number of Kindergartens by District and Departmens which is responsible in Solok Regency, 2023

Kecamatan <i>District</i>	Dinas P & K <i>Ministry of Education & Culture</i>		Kementerian Agama <i>Ministry of Region</i>		Jumlah <i>Total</i>
	Negeri <i>Public</i>	Swasta <i>Private</i>	Negeri <i>Public</i>	Swasta <i>Private</i>	
(1)	(2)	(3)	(4)	(5)	(6)
Pantai Cermin	-	9	-	-	9
Lembah Gumanti	1	34	-	3	38
Hiliran Gumanti	-	6	-	-	6
Payung Sekaki	-	3	-	2	5
Tigo Lurah	-	2	-	-	2
Lembang Jaya	-	14	-	-	14
Danau Kembar	-	7	-	3	10
Gunung Talang	1	27	-	2	30
Bukit Sundi	1	11	-	-	12
IX Koto Sungai Lasi	-	2	-	-	2
Kubung	2	14	-	7	23
X Koto Diatas	-	16	-	-	16
X Koto Singkarak	-	19	-	3	22
Junjung Sirih	-	6	-	-	6
2023	5	170	-	20	195
2022	4	170	-	20	194

Sumber/Source: Dinas Pendidikan, Pemuda dan Olahraga Kabupaten Solok/*Education, Sport, Youth Extention Service of Solok Regency*
Kantor Kementerian Agama Kabupaten Solok/*Regional Office of Religious Affairs of Solok Regency*

Tabel
Table 4.1.8

Banyaknya SD/MI Menurut Kecamatan dan Kementerian yang Membawahi di Kabupaten Solok, 2023
Number of Elementary Schools by District and Departments which is responsible and District in Solok Regency, 2023

Kecamatan <i>District</i>	Dinas P & K <i>Ministry of Education & Culture</i>		Kementerian Agama <i>Ministry of Religion</i>		Jumlah <i>Total</i>
	Negeri <i>Public</i>	Swasta <i>Private</i>	Negeri <i>Public</i>	Swasta <i>Private</i>	
(1)	(2)	(3)	(4)	(5)	(6)
Pantai Cermin	20	1	-	-	21
Lembah Gumanti	37	3	2	1	43
Hiliran Gumanti	25	-	-	1	26
Payung Sekaki	10	-	-	-	10
Tigo Lurah	15	-	-	-	15
Lembang Jaya	24	-	-	-	24
Danau Kembar	13	1	-	-	14
Gunung Talang	42	5	-	1	48
Bukit Sundi	22	2	1	-	25
IX Koto Sungai Lasi	17	-	-	-	17
Kubung	39	4	1	1	45
X Koto Diatas	32	1	-	-	33
X Koto Singkarak	35	3	-	1	39
Junjung Sirih	14	1	-	1	16
2023	345	21	4	6	376
2022	345	19	4	6	374

Sumber/Source: Dinas Pendidikan, Pemuda dan Olahraga Kabupaten Solok/Education, Sport, Youth Extension Service of Solok Regency
Kantor Kementerian Agama Kabupaten Solok/Regional Office of Religious Affairs of Solok Regency

Tabel
Table 4.1.9

Banyaknya SMP/MTs Menurut Kecamatan dan Kementerian yang Membawahi di Kabupaten Solok, 2023
Number of Junior High Schools by District and Departments which is responsible in Solok Regency, 2023

Kecamatan <i>District</i>	Dinas P & K <i>Ministry of Education & Culture</i>		Kementerian Agama <i>Ministry of Region</i>		Jumlah <i>Total</i>
	Negeri <i>Public</i>	Swasta <i>Private</i>	Negeri <i>Public</i>	Swasta <i>Private</i>	
(1)	(2)	(3)	(4)	(5)	(6)
Pantai Cermin	3	1	1	2	7
Lembah Gumanti	8	1	1	2	12
Hiliran Gumanti	4	-	1	3	8
Payung Sekaki	3	-	-	1	4
Tigo Lurah	5	-	-	1	6
Lembang Jaya	6	-	-	2	8
Danau Kembar	3	-	-	1	4
Gunung Talang	7	1	-	1	9
Bukit Sundi	4	1	-	1	6
IX Koto Sungai Lasi	2	-	1	-	3
Kubung	9	-	1	5	15
X Koto Diatas	3	-	1	3	7
X Koto Singkarak	8	2	1	4	15
Junjung Sirih	2	-	-	2	4
2023	67	6	7	28	108
2022	67	6	7	28	108

Sumber/Source: Dinas Pendidikan, Pemuda dan Olahraga Kabupaten Solok/*Education, Sport, Youth Extention Service of Solok Regency*
Kantor Kementerian Agama Kabupaten Solok/*Regional Office of Religious Affairs of Solok Regency*

Tabel
Table 4.1.10

**Banyaknya SMA/SMK/MA Menurut Kecamatan dan
Kementerian yang Membawah di Kabupaten Solok, 2023**
**Number of Senior High Schools/ Vocational High Schools
by Departmens which is responsible and District in Solok
Regency, 2023**

Kecamatan <i>District</i>	Dinas P & K <i>Ministry of Education & Culture</i>		Kementerian Agama <i>Ministry of Religion</i>		Jumlah <i>Total</i>
	Negeri <i>Public</i>	Swasta <i>Private</i>	Negeri <i>Public</i>	Swasta <i>Private</i>	
(1)	(2)	(3)	(4)	(5)	(6)
Pantai Cermin	2	-	-	2	4
Lembah Gumanti	3	2	1	-	6
Hiliran Gumanti	3	-	-	-	3
Payung Sekaki	1	-	-	1	2
Tigo Lurah	1	-	-	-	1
Lembang Jaya	2	-	-	-	2
Danau Kembar	1	-	-	-	1
Gunung Talang	5	1	-	1	7
Bukit Sundi	2	1	-	2	5
IX Koto Sungai Lasi	1	-	-	1	2
Kubung	1	2	1	1	5
X Koto Diatas	2	-	-	2	4
X Koto Singkarak	3	1	1	2	7
Junjung Sirih	1	-	-	1	2
2023	28	7	3	13	51
2022	28	7	3	13	51

Sumber/Source: Dinas Pendidikan, Pemuda dan Olahraga Kabupaten Solok/Education, Sport, Youth Extention Service of Solok Regency
Kantor Kementerian Agama Kabupaten Solok/Regional Office of Religious of Solok Regency

Tabel 4.1.11
Table

Banyaknya Guru dan Murid Pendidikan Anak Usia Dini (PAUD) Menurut per Kecamatan di Kabupaten Solok, 2023
Number of Teachers and Pupils of Kindergarten by Departmens which is responsible and District in Solok Regency, 2023

Kecamatan <i>District</i>	Kelompok Bermain <i>Playgroup</i>		Tempat Penitipan Anak <i>TPA</i>		Satuan Paud Sejenisnya <i>SPS</i>	
	Guru <i>Teacher</i>	Murid <i>Pupil</i>	Guru <i>Teacher</i>	Murid <i>Pupil</i>	Guru <i>Teacher</i>	Murid <i>Pupil</i>
(1)	(2)	(3)	(4)	(5)	(6)	(7)
Pantai Cermin	7	158	-	-	-	-
Lembah Gumanti	21	501	-	-	-	-
Hiliran Gumanti	26	422	-	-	-	-
Payung Sekaki	16	226	-	-	-	-
Tigo Lurah	27	359	-	-	-	-
Lembang Jaya	18	398	-	-	-	-
Danau Kembar	8	67	-	-	-	-
Gunung Talang	38	640	1	24	1	11
Bukit Sundi	20	300	-	-	-	-
IX Koto Sungai Lasi	16	205	-	-	-	-
Kubung	49	615	-	-	-	-
X Koto Diatas	12	187	-	-	-	-
X Koto Singkarak	25	410	3	56	-	-
Junjung Sirih	5	89	-	-	-	-
2023	288	4.577	4	80	1	11
2022	319	5.086	4	56	1	12

Sumber/Source: Dinas Pendidikan, Pemuda dan Olahraga Kabupaten Solok/Education, Sport, Youth Extention Service of Solok Regency

Tabel 4.1.12
Table

Banyaknya Sekolah, Rombongan Belajar, Guru, dan Murid Taman Kanak-Kanak Menurut Kecamatan di Kabupaten Solok, 2023

Number of Schools, Study Groups, Teachers, and Pupils at Kindergarten by District in Solok Regency, 2023

Kecamatan <i>District</i>	Sekolah <i>Schools</i>	Rombongan Belajar <i>Study Groups</i>	Guru/ <i>Teachers</i>		Jumlah <i>Total</i>
			Lk <i>Male</i>	Pr <i>Female</i>	
(1)	(2)	(3)	(4)	(5)	(6)
Pantai Cermin	9	18	-	21	21
Lembah Gumanti	34	87	-	92	92
Hiliran Gumanti	6	12	-	15	15
Payung Sekaki	3	6	-	6	6
Tigo Lurah	2	4	-	5	5
Lembang Jaya	14	23	-	21	21
Danau Kembar	7	13	-	12	12
Gunung Talang	28	59	-	63	63
Bukit Sundi	12	41	-	45	45
IX Koto Sungai Lasi	2	5	-	6	6
Kubung	16	54	-	64	64
X Koto Diatas	16	19	-	18	18
X Koto Singkarak	19	40	-	41	41
Junjung Sirih	6	14	-	15	15
2023	174	395	-	424	424
2022	174	243	-	398	398

Lanjutan Tabel/*Continued Table* 4.1.12

Kecamatan <i>District</i>	Murid/ <i>Pupils</i>		
	Lk <i>Male</i>	Pr <i>Female</i>	Jumlah <i>Total</i>
(1)	(7)	(8)	(9)
Pantai Cermin	190	156	346
Lembah Gumanti	670	621	1.291
Hiliran Gumanti	102	91	193
Payung Sekaki	41	33	74
Tigo Lurah	23	23	46
Lembang Jaya	190	163	353
Danau Kembar	90	105	195
Gunung Talang	443	370	813
Bukit Sundi	250	260	510
IX Koto Sungai Lasi	40	36	76
Kubung	344	323	667
X Koto Diatas	152	132	284
X Koto Singkarak	302	255	557
Junjung Sirih	92	84	176
2023	2.929	2.652	5.581
2022	2.650	2.671	5.321

Sumber/*Source*: Dinas Pendidikan, Pemuda dan Olahraga Kabupaten Solok/*Education, Sport, Youth Extension Service of Solok Regency*

Tabel 4.1.13
Table

Banyaknya Sekolah, Rombongan Belajar, Guru, dan Murid Sekolah Dasar Negeri dan Swasta Menurut Kecamatan di Kabupaten Solok, 2023
Number of Schools, Study Groups, Teachers, and Pupils at Public and Private Elementary Schools by District in Solok Regency, 2023

Kecamatan <i>District</i>	Sekolah <i>Schools</i>	Rombongan Belajar Study Groups	Guru/Teachers		Jumlah Total
			Lk Male	Pr Female	
(1)	(2)	(3)	(4)	(5)	(6)
Pantai Cermin	21	156	47	184	231
Lembah Gumanti	40	323	62	410	472
Hiliran Gumanti	25	156	54	197	251
Payung Sekaki	10	62	24	77	101
Tigo Lurah	15	93	43	94	137
Lembang Jaya	24	171	49	199	248
Danau Kembar	14	135	58	125	183
Gunung Talang	47	335	73	467	540
Bukit Sundi	24	148	56	188	244
IX Koto Sungai Lasi	17	102	34	125	159
Kubung	43	336	63	438	501
X Koto Diatas	33	198	62	238	300
X Koto Singkarak	38	240	61	314	375
Junjung Sirih	15	92	27	134	161
Kabupaten Solok	366	2.547	713	3.190	3.903

Lanjutan Tabel/*Continued Table* 4.1.13

Kecamatan <i>District</i>	Murid/ <i>Pupils</i>		
	Lk <i>Male</i>	Pr <i>Female</i>	Jumlah <i>Total</i>
(1)	(7)	(8)	(9)
Pantai Cermin	1.498	1.448	2.946
Lembah Gumanti	4.174	3.818	7.992
Hiliran Gumanti	979	942	1.921
Payung Sekaki	498	469	967
Tigo Lurah	626	672	1.298
Lembang Jaya	2.022	1.817	3.839
Danau Kembar	1.578	1.411	2.989
Gunung Talang	3.177	2.900	6.077
Bukit Sundi	1.289	1.124	2.413
IX Koto Sungai Lasi	528	498	1.026
Kubung	3.312	2.830	6.142
X Koto Diatas	921	903	1.824
X Koto Singkarak	1.850	1.714	3.564
Junjung Sirih	755	685	1.440
Kabupaten Solok	23.207	21.231	44.438

Sumber/*Source*: Dinas Pendidikan, Pemuda dan Olahraga Kabupaten Solok/*Education, Sport, Youth Extention Service of Solok Regency*

Tabel 4.1.14
Table

Banyaknya Sekolah, Rombongan Belajar, dan Murid Sekolah Dasar Negeri Menurut Kecamatan di Kabupaten Solok, 2023

Number of Schools, Study Groups, and Pupils at Public Elementary School by District in Solok Regency, 2023

Kecamatan <i>District</i>	Sekolah <i>Schools</i>	Rombongan Belajar <i>Study Groups</i>	Murid/ <i>Pupils</i>		
			Lk <i>Male</i>	Pr <i>Female</i>	Jumlah <i>Total</i>
(1)	(2)	(3)	(4)	(5)	(6)
Pantai Cermin	20	145	1.361	1.335	2.696
Lembah Gumanti	37	291	3.783	3.490	7.273
Hiliran Gumanti	25	156	984	949	1.933
Payung Sekaki	10	62	500	469	969
Tigo Lurah	15	93	619	671	1.290
Lembang Jaya	24	171	2.013	1.812	3.825
Danau Kembar	13	126	1.475	1.313	2.788
Gunung Talang	42	294	2.761	2.567	5.328
Bukit Sundi	22	142	1.268	1.102	2.370
IX Koto Sungai Lasi	17	102	528	498	1.026
Kubung	39	288	2.644	2.274	4.918
X Koto Diatas	32	192	885	864	1.749
X Koto Singkarak	35	227	1.753	1.624	3.377
Junjung Sirih	14	85	689	604	1.293
Kabupaten Solok	345	2.374	21.263	19.572	40.835

Sumber/*Source*: Dinas Pendidikan, Pemuda dan Olahraga Kabupaten Solok/*Education, Sport, Youth Extension Service of Solok Regency*

Tabel 4.1.15
Table

Banyaknya Sekolah, Rombongan Belajar, dan Murid Sekolah Dasar Swasta Menurut Kecamatan di Kabupaten Solok, 2023

Number of Schools, Study Groups, and Pupils at Private Elementary school, by District in Solok Regency, 2023

Kecamatan <i>District</i>	Sekolah <i>Schools</i>	Rombongan Belajar <i>Study Groups</i>	Murid/Pupils		
			Lk <i>Male</i>	Pr <i>Female</i>	Jumlah <i>Total</i>
(1)	(2)	(3)	(4)	(5)	(6)
Pantai Cermin	1	11	143	114	257
Lembah Gumanti	3	32	390	336	726
Hiliran Gumanti	-	-	-	-	-
Payung Sekaki	-	-	-	-	-
Tigo Lurah	-	-	-	-	-
Lembang Jaya	-	-	-	-	-
Danau Kembar	1	8	98	95	193
Gunung Talang	5	41	413	330	743
Bukit Sundi	2	6	34	23	57
IX Koto Sungai Lasi	-	-	-	-	-
Kubung	4	50	658	561	1.219
X Koto Diatas	1	6	35	34	69
X Koto Singkarak	3	12	101	97	198
Junjung Sirih	1	7	65	76	141
Kabupaten Solok	21	173	1.937	1.666	3.603

Sumber/Source: Dinas Pendidikan, Pemuda dan Olahraga Kabupaten Solok/Education, Sport, Youth Extention Service of Solok Regency

Tabel 4.1.16
Table

Banyaknya Sekolah, Rombongan Belajar, Guru dan Murid Sekolah Menengah Pertama Negeri dan Swasta Menurut Kecamatan di Kabupaten Solok, 2023
Number of Schools, Study Groups, Teachers, and Pupils at Junior High Schools by District in Solok Regency, 2023

Kecamatan <i>District</i>	Sekolah <i>Schools</i>	Rombongan Belajar <i>Study Groups</i>	Guru/Teachers		
			Lk <i>Male</i>	Pr <i>Female</i>	Jumlah <i>Total</i>
(1)	(2)	(3)	(4)	(5)	(6)
Pantai Cermin	4	34	18	65	83
Lembah Gumanti	9	78	35	175	210
Hiliran Gumanti	4	20	15	52	67
Payung Sekaki	3	13	13	26	39
Tigo Lurah	5	18	18	39	57
Lembang Jaya	6	49	27	88	115
Danau Kembar	3	17	14	30	44
Gunung Talang	8	115	56	188	244
Bukit Sundi	5	30	18	70	88
IX Koto Sungai Lasi	2	7	7	16	23
Kubung	9	56	26	133	159
X Koto Diatas	3	14	13	30	43
X Koto Singkarak	10	65	35	127	162
Junjung Sirih	2	15	8	43	51
Kabupaten Solok	73	531	303	1.082	1.385

Lanjutan Tabel/*Continued Table* 4.1.16

Kecamatan <i>District</i>	Murid/Pupils		
	Lk <i>Male</i>	Pr <i>Female</i>	Jumlah <i>Total</i>
(1)	(7)	(8)	(9)
Pantai Cermin	428	488	916
Lembah Gumanti	985	1.091	2.076
Hiliran Gumanti	238	227	465
Payung Sekaki	171	135	306
Tigo Lurah	133	151	284
Lembang Jaya	608	688	1.296
Danau Kembar	204	244	448
Gunung Talang	1.540	1.534	3.074
Bukit Sundi	382	354	736
IX Koto Sungai Lasi	91	74	165
Kubung	763	620	1.383
X Koto Diatas	155	157	312
X Koto Singkarak	865	799	1.664
Junjung Sirih	211	199	410
Kabupaten Solok	6.774	6.761	13.535

Sumber/*Source*: Dinas Pendidikan, Pemuda dan Olahraga Kabupaten Solok/*Education, Sport, Youth Extension Service of Solok Regency*

Tabel 4.1.17
Table

Banyaknya Sekolah, Rombongan Belajar, dan Murid pada Sekolah Menengah Pertama Negeri Menurut Kecamatan di Kabupaten Solok, 2023
Number of Schools, Study Groups, and Pupils at Public Junior High School by District in Solok Regency, 2023

Kecamatan <i>District</i>	Sekolah <i>Schools</i>	Rombongan Belajar <i>Study Groups</i>	Murid/Pupils		Jumlah <i>Total</i>
			Lk <i>Male</i>	Pr <i>Female</i>	
(1)	(2)	(3)	(4)	(5)	(6)
Pantai Cermin	3	28	347	390	737
Lembah Gumanti	8	75	982	1.087	2.069
Hiliran Gumanti	4	20	238	227	465
Payung Sekaki	3	13	171	135	306
Tigo Lurah	5	18	133	151	284
Lembang Jaya	6	49	608	688	1.296
Danau Kembar	3	17	204	244	448
Gunung Talang	7	98	1.374	1.393	2.767
Bukit Sundi	4	26	334	318	652
IX Koto Sungai Lasi	2	7	91	74	165
Kubung	9	56	763	620	1.383
X Koto Diatas	3	14	155	157	312
X Koto Singkarak	8	43	495	501	996
Junjung Sirih	2	15	211	199	410
Kabupaten Solok	67	479	6.106	6.184	12.290

Sumber/Source: Dinas Pendidikan, Pemuda dan Olahraga Kabupaten Solok/Education, Sport, Youth Extension Service of Solok Regency

Tabel 4.1.18
Table

Banyaknya Sekolah, Rombongan Belajar, dan Murid pada Sekolah Menengah Pertama Swasta Menurut Kecamatan di Kabupaten Solok, 2023

Number of Schools, Study Groups, and Pupils at Private Junior High School by District in Solok Regency, 2023

Kecamatan <i>District</i>	Sekolah <i>Schools</i>	Rombongan Belajar <i>Study Groups</i>	Murid/ <i>Pupils</i>		Jumlah <i>Total</i>
			Lk <i>Male</i>	Pr <i>Female</i>	
(1)	(2)	(3)	(4)	(5)	(6)
Pantai Cermin	1	6	81	98	179
Lembah Gumanti	1	3	3	4	7
Hiliran Gumanti	-	-	-	-	-
Payung Sekaki	-	-	-	-	-
Tigo Lurah	-	-	-	-	-
Lembang Jaya	-	-	-	-	-
Danau Kembar	-	-	-	-	-
Gunung Talang	1	12	166	141	307
Bukit Sundi	1	4	48	36	84
IX Koto Sungai Lasi	-	-	-	-	-
Kubung	-	-	-	-	-
X Koto Diatas	-	-	-	-	-
X Koto Singkarak	2	22	370	298	668
Junjung Sirih	-	-	-	-	-
Kabupaten Solok	6	47	668	577	1.245

Sumber/*Source*: Dinas Pendidikan, Pemuda dan Olahraga Kabupaten Solok/*Education, Sport, Youth Extension Service of Solok Regency*

Tabel 4.1.19
Table

Banyaknya Sekolah, Rombongan Belajar, Guru dan Murid pada Sekolah Menengah Atas Negeri dan Swasta Menurut Kecamatan di Kabupaten Solok, 2023

Number of Schools, Study Groups, Teachers, and Pupils at Public and Private Senior High school by District in Solok Regency, 2023

Kecamatan District	Sekolah Schools	Rombongan Belajar Study Groups	Guru/Teachers		Jumlah Total
			Lk Male	Pr Female	
(1)	(2)	(3)	(4)	(5)	(6)
Pantai Cermin	1	20	12	33	45
Lembah Gumanti	2	27	12	72	84
Hiliran Gumanti	2	13	11	35	46
Payung Sekaki	1	9	5	14	19
Tigo Lurah	1	5	7	14	21
Lembang Jaya	2	17	8	37	45
Danau Kembar	1	6	8	11	19
Gunung Talang	4	66	38	112	150
Bukit Sundi	1	16	9	19	28
IX Koto Sungai Lasi	1	9	7	18	25
Kubung	1	30	17	47	64
X Koto Diatas	1	7	5	16	21
X Koto Singkarak	3	28	20	53	73
Junjung Sirih	1	15	26	13	39
Kabupaten Solok	22	268	185	494	679

Lanjutan Tabel/*Continued Table* 4.1.19

Kecamatan <i>District</i>	Murid/Pupils		
	Lk <i>Male</i>	Pr <i>Female</i>	Jumlah <i>Total</i>
(1)	(7)	(8)	(9)
Pantai Cermin	274	359	633
Lembah Gumanti	329	440	769
Hiliran Gumanti	133	192	325
Payung Sekaki	104	119	223
Tigo Lurah	33	36	69
Lembang Jaya	143	321	464
Danau Kembar	74	71	145
Gunung Talang	814	1.333	2.147
Bukit Sundi	178	304	482
IX Koto Sungai Lasi	120	126	246
Kubung	423	576	999
X Koto Diatas	108	115	223
X Koto Singkarak	432	371	803
Junjung Sirih	182	314	496
Kabupaten Solok	3.347	4.677	8.024

Sumber/*Source*: UPTD Cabang Dinas Pendidikan Wilayah III/UPTD *Regional Education Agency Branch III*

Tabel 4.1.20
Table

Banyaknya Sekolah dan Murid pada Sekolah Menengah Atas Negeri per Kecamatan di Kabupaten Solok, 2023
Number of Schools and Pupils at Public Senior High school by District in Solok Regency, 2023

Kecamatan <i>District</i>	Sekolah <i>Schools</i>	Murid/ <i>Pupils</i>		
		Lk <i>Male</i>	Pr <i>Female</i>	Jumlah <i>Total</i>
(1)	(2)	(3)	(4)	(5)
Pantai Cermin	1	274	359	633
Lembah Gumanti	1	299	376	675
Hiliran Gumanti	2	133	192	325
Payung Sekaki	1	104	119	223
Tigo Lurah	1	33	36	69
Lembang Jaya	2	143	321	464
Danau Kembar	1	74	71	145
Gunung Talang	3	787	1.331	2.118
Bukit Sundi	1	178	304	482
IX Koto Sungai Lasi	1	120	126	246
Kubung	1	423	576	999
X Koto Diatas	1	108	115	223
X Koto Singkarak	2	330	329	659
Junjung Sirih	1	182	314	496
Kabupaten Solok	19	3.188	4.569	7.757

Sumber/*Source*: UPTD Cabang Dinas Pendidikan Wilayah III/UPTD *Regional Education Agency Branch III*

Tabel
Table 4.1.21

Banyaknya Sekolah dan Murid pada Sekolah Menengah Atas Swasta Menurut Kecamatan di Kabupaten Solok, 2023

Number of Schools and Pupils at Private Senior High school by District in Solok Regency, 2023

Kecamatan <i>District</i>	Sekolah <i>Schools</i>	Murid/Pupils		
		Lk <i>Male</i>	Pr <i>Female</i>	Jumlah <i>Total</i>
(1)	(2)	(3)	(4)	(5)
Pantai Cermin	-	-	-	-
Lembah Gumanti	1	30	64	94
Hiliran Gumanti	-	-	-	-
Payung Sekaki	-	-	-	-
Tigo Lurah	-	-	-	-
Lembang Jaya	-	-	-	-
Danau Kembar	-	-	-	-
Gunung Talang	1	27	2	29
Bukit Sundi	-	-	-	-
IX Koto Sungai Lasi	-	-	-	-
Kubung	-	-	-	-
X Koto Diatas	-	-	-	-
X Koto Singkarak	1	102	42	144
Junjung Sirih	-	-	-	-
Kabupaten Solok	3	129	44	173

Sumber/Source: UPTD Cabang Dinas Pendidikan Wilayah III/UPTD Regional Education Agency Branch III

Tabel 4.1.22
Table

Banyaknya Sekolah, Rombongan Belajar, Guru, dan Murid pada Sekolah Menengah Kejuruan Negeri dan Swasta Menurut Kecamatan di Kabupaten Solok, 2023
Number of Schools, Study Groups, Teachers, and Pupils at Public and Private Vocational High school by District in Solok Regency, 2023

Kecamatan <i>District</i>	Sekolah <i>Schools</i>	Rombongan Belajar <i>Study Groups</i>	Guru/ <i>Teachers</i>		Jumlah <i>Total</i>
			Lk <i>Male</i>	Pr <i>Female</i>	
(1)	(2)	(3)	(4)	(5)	(6)
Pantai Cermin	1	10	11	22	33
Lembah Gumanti	2	29	8	48	56
Hiliran Gumanti	1	9	12	20	32
Payung Sekaki	-	-	-	-	-
Tigo Lurah	-	-	-	-	-
Lembang Jaya	-	-	-	-	-
Danau Kembar	-	-	-	-	-
Gunung Talang	2	45	25	69	94
Bukit Sundi	1	15	10	33	43
IX Koto Sungai Lasi	-	-	-	-	-
Kubung	1	6	1	15	16
X Koto Diatas	1	6	6	13	19
X Koto Singkarak	1	10	9	18	27
Junjung Sirih	-	-	-	-	-
Kabupaten Solok	10	130	82	238	320

Lanjutan Tabel/*Continued Table* 4.1.22

Kecamatan <i>District</i>	Murid/Pupils		
	Lk <i>Male</i>	Pr <i>Female</i>	Jumlah <i>Total</i>
(1)	(7)	(8)	(9)
Pantai Cermin	134	66	200
Lembah Gumanti	250	520	770
Hiliran Gumanti	98	56	154
Payung Sekaki	-	-	-
Tigo Lurah	-	-	-
Lembang Jaya	-	-	-
Danau Kembar	-	-	-
Gunung Talang	604	516	1.120
Bukit Sundi	236	150	386
IX Koto Sungai Lasi	-	-	-
Kubung	55	35	90
X Koto Diatas	62	25	87
X Koto Singkarak	37	26	63
Junjung Sirih	-	-	-
Kabupaten Solok	1.476	1.394	2.870

Sumber/*Source*: UPTD Cabang Dinas Pendidikan Wilayah III/UPTD *Regional Education Agency Branch III*

Tabel 4.1.23
Table

Banyaknya Sekolah dan Murid pada Sekolah Menengah Kejuruan Negeri Menurut Kecamatan di Kabupaten Solok, 2023

Number of Schools and Pupils at Public Vocational High school by District in Solok Regency, 2023

Kecamatan <i>District</i>	Sekolah <i>Schools</i>	Murid/Pupils		
		Lk <i>Male</i>	Pr <i>Female</i>	Jumlah <i>Total</i>
(1)	(2)	(3)	(4)	(5)
Pantai Cermin	1	134	66	200
Lembah Gumanti	2	250	520	770
Hiliran Gumanti	1	98	56	154
Payung Sekaki	-	-	-	-
Tigo Lurah	-	-	-	-
Lembang Jaya	-	-	-	-
Danau Kembar	-	-	-	-
Gunung Talang	2	604	516	1.120
Bukit Sundi	1	236	150	386
IX Koto Sungai Lasi	-	-	-	-
Kubung	-	-	-	-
X Koto Diatas	1	62	25	87
X Koto Singkarak	1	37	26	63
Junjung Sirih	-	-	-	-
Kabupaten Solok	9	1.421	1.359	2.780

Sumber/Source: UPTD Cabang Dinas Pendidikan Wilayah III/UPTD Regional Education Agency Branch III

Tabel
Table 4.1.24

**Banyaknya Sekolah dan Murid pada Sekolah Menengah
Kejuruan Swasta per Kecamatan di Kabupaten Solok, 2023**
**Number of Schools and Pupils at Private Vocational High
school by District in Solok Regency, 2023**

Kecamatan <i>District</i>	Sekolah <i>Schools</i>	Murid/Pupils		
		Lk <i>Male</i>	Pr <i>Female</i>	Jumlah <i>Total</i>
(1)	(2)	(3)	(4)	(5)
Pantai Cermin	-	-	-	-
Lembah Gumanti	-	-	-	-
Hiliran Gumanti	-	-	-	-
Payung Sekaki	-	-	-	-
Tigo Lurah	-	-	-	-
Lembang Jaya	-	-	-	-
Danau Kembar	-	-	-	-
Gunung Talang	-	-	-	-
Bukit Sundi	-	-	-	-
IX Koto Sungai Lasi	-	-	-	-
Kubung	1	55	35	90
X Koto Diatas	-	-	-	-
X Koto Singkarak	-	-	-	-
Junjung Sirih	-	-	-	-
Kabupaten Solok	1	55	35	90

Sumber/Source: UPTD Cabang Dinas Pendidikan Wilayah III/UPTD Regional Education Agency Branch III

Tabel 4.1.25
Table

Banyaknya Sekolah, Rombongan Belajar, dan Ruang Kelas Sekolah Dasar per Kecamatan Menurut Kecamatan dan Kondisi di Kabupaten Solok, 2023
Number of Schools, Study Groups, and Classroom at Elementary Schools by District and Condition in Solok Regency, 2023

Kecamatan <i>District</i>	Sekolah <i>Schools</i>	Rombongan Belajar <i>Study Groups</i>	Kondisi Ruang Kelas <i>Condition Classroom</i>			Jumlah Total
			Baik <i>Good</i>	Rusak Ringan <i>Slightly Damaged</i>	Rusak Berat <i>Heavily Damaged</i>	
(1)	(2)	(3)	(4)	(5)	(6)	(7)
Pantai Cermin	21	156	165	2	-	167
Lembah Gumanti	40	323	340	3	-	343
Hiliran Gumanti	25	156	156	1	-	157
Payung Sekaki	10	62	68	-	-	68
Tigo Lurah	15	93	88	12	-	100
Lembang Jaya	24	171	185	3	-	188
Danau Kembar	14	134	120	6	-	126
Gunung Talang	47	335	367	37	-	404
Bukit Sundi	24	148	155	4	-	159
IX Koto Sungai Lasi	17	102	95	6	-	101
Kubung	43	338	384	23	-	407
X Koto Diatas	33	198	209	5	-	214
X Koto Singkarak	38	239	265	2	-	267
Junjung Sirih	15	92	115	1	-	116
Kabupaten Solok	366	2.547	2.712	105	-	2.817

Sumber/Source: Dinas Pendidikan, Pemuda dan Olahraga Kabupaten Solok/Education, Sport, Youth Extension Service of Solok Regency

Tabel 4.1.26
Table

Banyaknya Sekolah, Rombongan Belajar, Ruang Kelas Sekolah Menengah Pertama Menurut Kecamatan dan Kondisi di Kabupaten Solok, 2023
Number of Schools, Study Groups, and Classroom at Junior Schools by District and Condition in Solok Regency, 2023

Kecamatan <i>District</i>	Sekolah <i>Schools</i>	Rombongan Belajar <i>Class</i>	Kondisi Ruang Kelas <i>Class Room Condition</i>			Jumlah <i>Total</i>
			Baik <i>Good</i>	Rusak Ringan <i>Slightly Damaged</i>	Rusak Berat <i>Heavily Damaged</i>	
(1)	(2)	(3)	(4)	(5)	(6)	(7)
Pantai Cermin	4	34	35	-	-	35
Lembah Gumanti	9	78	92	-	-	92
Hiliran Gumanti	4	20	32	-	-	32
Payung Sekaki	3	13	20	-	-	20
Tigo Lurah	5	18	23	-	-	23
Lembang Jaya	6	49	59	2	-	61
Danau Kembar	3	17	15	4	-	19
Gunung Talang	8	115	101	15	2	118
Bukit Sundi	5	30	37	17	-	54
IX Koto Sungai Lasi	2	7	11	-	-	11
Kubung	9	56	79	3	-	82
X Koto Diatas	3	14	29	-	-	29
X Koto Singkarak	10	65	112	-	-	112
Junjung Sirih	2	15	21	-	-	21
Kabupaten Solok	73	531	666	41	2	709

Sumber/Source: Dinas Pendidikan, Pemuda Olahraga/Education, Sport, Youth Extention Service of Solok Regency

Tabel 4.1.27
Table

Banyaknya Sekolah, Rombongan Belajar, Ruang Kelas Sekolah Menengah Atas Menurut Kecamatan dan Kondisi di Kabupaten Solok, 2023

Number of Schools, Study Groups, and Classroom at Senior Schools by District and Condition in Solok Regency, 2023

Kecamatan <i>District</i>	Sekolah <i>Schools</i>	Rombongan Belajar <i>Class</i>	Kondisi Ruang Kelas <i>Condition Class Room</i>			Jumlah Total
			Baik <i>Good</i>	Rusak Ringan <i>Slightly Damaged</i>	Rusak Berat <i>Heavily Damaged</i>	
(1)	(2)	(3)	(4)	(5)	(6)	(7)
Pantai Cermin	1	20	2	5	11	18
Lembah Gumanti	2	27	29	2	-	31
Hiliran Gumanti	2	13	11	6	3	20
Payung Sekaki	1	9	11	3	-	14
Tigo Lurah	1	5	-	6	-	6
Lembang Jaya	2	17	11	8	4	23
Danau Kembar	1	6	-	11	-	11
Gunung Talang	4	66	59	2	-	61
Bukit Sundi	1	16	15	1	-	16
IX Koto Sungai Lasi	1	9	10	1	3	14
Kubung	1	30	17	8	3	28
X Koto Diatas	1	7	7	-	2	9
X Koto Singkarak	3	28	29	5	1	35
Junjung Sirih	1	15	-	13	7	20
Kabupaten Solok	22	268	201	71	34	306

Sumber/Source: UPTD Cabang Dinas Pendidikan Wilayah III/UPTD Regional Education Agency Branch III

Tabel
Table 4.1.28

Banyaknya Sekolah, Rombongan Belajar, Ruang Kelas Sekolah Menengah Kejuruan Menurut Kecamatan Menurut Kondisi di Kabupaten Solok, 2023
Number of Schools, Study Groups, and Classroom at Vocational Junior Schools by Condition in Solok Regency, 2023

Kecamatan District	Sekolah Schools	Rombongan Belajar Class	Kondisi Ruang Kelas Classroom Condition			Jumlah Total
			Baik Good	Rusak Ringan Slightly Damaged	Rusak Berat Heavily Damaged	
(1)	(2)	(3)	(5)	(6)	(7)	(8)
Pantai Cermin	1	10	6	4	-	10
Lembah Gumanti	2	29	13	13	-	26
Hiliran Gumanti	1	9	7	2	-	9
Payung Sekaki	-	-	-	-	-	-
Tigo Lurah	-	-	-	-	-	-
Lembang Jaya	-	-	-	-	-	-
Danau Kembar	-	-	-	-	-	-
Gunung Talang	2	45	40	2	-	42
Bukit Sundi	1	15	9	3	-	12
IX Koto Sungai Lasi	-	-	-	-	-	-
Kubung	1	6	6	-	-	6
X Koto Diatas	1	6	9	6	-	15
X Koto Singkarak	1	10	6	-	4	10
Junjung Sirih	-	-	-	-	-	-
Kabupaten Solok	10	130	93	24	4	130

Sumber/Source: UPTD Cabang Dinas Pendidikan Wilayah III/UPTD Regional Education Agency Branch III

Tabel 4.1.29
Table

Banyaknya Guru yang Memiliki Kualifikasi S1/D IV Menurut Kecamatan dan Tingkat Pendidikan di Kabupaten Solok, 2023

Number of Qualified S1/D-IV Teachers by District and Education Level in Solok Regency, 2023

Kecamatan <i>District</i>	Guru TK/ <i>Kindergarten Teacher</i>			Guru SD/ <i>Elementary School Teacher</i>		
	S1/ <i>DIV</i>	Belum <i>Not Yet</i>	Jumlah <i>Total</i>	S1/ <i>DIV</i>	Belum <i>Not Yet</i>	Jumlah <i>Total</i>
(1)	(2)	(3)	(4)	(5)	(6)	(7)
Pantai Cermin	21	-	21	218	13	231
Lembah Gumanti	90	2	92	439	33	472
Hiliran Gumanti	15	-	15	238	13	251
Payung Sekaki	4	2	6	93	8	101
Tigo Lurah	1	4	5	122	15	137
Lembang Jaya	18	3	21	235	13	248
Danau Kembar	12	-	12	178	5	183
Gunung Talang	61	2	63	498	42	540
Bukit Sundi	44	1	45	234	10	244
IX Koto Sungai Lasi	6	-	6	148	11	159
Kubung	61	3	64	472	29	501
X Koto Diatas	16	2	18	285	15	300
X Koto Singkarak	41	-	41	349	26	375
Junjung Sirih	13	2	15	128	33	161
Kabupaten Solok	403	21	424	3.637	266	3.903

Lanjutan Tabel/*Continued Table* 4.1.29

Kecamatan <i>District</i>	Guru SMP/ <i>Junior High School Teacher</i>		
	S1/ <i>DIV</i>	Belum <i>Not Yet</i>	Jumlah <i>Total</i>
(1)	(7)	(8)	(9)
Pantai Cermin	79	4	83
Lembah Gumanti	202	8	210
Hiliran Gumanti	67	-	67
Payung Sekaki	39	-	39
Tigo Lurah	51	6	57
Lembang Jaya	111	4	115
Danau Kembar	41	3	44
Gunung Talang	237	7	244
Bukit Sundi	88	-	88
IX Koto Sungai Lasi	23	-	23
Kubung	150	9	159
X Koto Diatas	42	1	43
X Koto Singkarak	154	8	162
Junjung Sirih	43	8	51
Kabupaten Solok	1.327	58	1.385

Sumber/*Source*: Dinas Pendidikan, Pemuda Olahraga/*Education, Sport, Youth Extention Service of Solok Regency*

Tabel
Table 4.1.30

Banyaknya Guru yang Memiliki Kualifikasi S1/D IV Bidang Pendidikan Menengah Atas Menurut Kecamatan di Kabupaten Solok, 2023
Number of Qualified S1/D-IV Senior High School/Vocational High School Teachers in by District in Solok Regency, 2023

Kecamatan <i>District</i>	Guru SMA/ <i>Senior High School Teacher</i>			Guru SMK/ <i>Vocational High School Teacher</i>		
	S1/ <i>DIV</i>	Belum <i>Not Yet</i>	Jumlah <i>Total</i>	S1/ <i>DIV</i>	Belum <i>Not Yet</i>	Jumlah <i>Total</i>
(1)	(2)	(3)	(4)	(5)	(6)	(7)
Pantai Cermin	45	-	45	33	-	33
Lembah Gumanti	66	-	66	56	-	56
Hiliran Gumanti	45	1	46	32	-	32
Payung Sekaki	19	-	19	-	-	-
Tigo Lurah	21	-	21	-	-	-
Lembang Jaya	45	-	45	-	-	-
Danau Kembar	19	-	19	-	-	-
Gunung Talang	100	-	100	94	-	94
Bukit Sundi	24	-	24	43	-	43
IX Koto Sungai Lasi	20	-	20	-	-	-
Kubung	64	-	64	16	-	16
X Koto Diatas	23	5	28	19	-	19
X Koto Singkarak	71	2	73	27	-	27
Junjung Sirih	38	1	39	-	-	-
Kabupaten Solok	600	9	609	320	-	320

Sumber/Source: UPTD Cabang Dinas Pendidikan Wilayah III/UPTD Regional Education Agency Branch III

Tabel
Table 4.1.31

Banyaknya Guru yang Memiliki Sertifikasi Pendidikan Menurut Tingkat Pendidikan dan Kecamatan di Kabupaten Solok, 2023
Number of Certified Education Teachers by Education Level and District in Solok Regency, 2023

Kecamatan <i>District</i>	Guru TK/ <i>Kindergarten Teacher</i>			Guru SD/ <i>Elementary School Teacher</i>		
	Sertifikasi <i>Certified</i>	Belum <i>Not Yet</i>	Jumlah <i>Total</i>	Sertifikasi <i>Certified</i>	Belum <i>Not Yet</i>	Jumlah <i>Total</i>
(1)	(2)	(3)	(4)	(5)	(6)	(7)
Pantai Cermin	11	10	21	111	120	231
Lembah Gumanti	34	58	92	210	262	472
Hiliran Gumanti	10	5	15	126	125	251
Payung Sekaki	-	6	6	49	52	101
Tigo Lurah	-	5	5	36	101	137
Lembang Jaya	5	16	21	103	145	248
Danau Kembar	4	8	12	71	112	183
Gunung Talang	29	34	63	272	268	540
Bukit Sundi	31	14	45	115	129	244
IX Koto Sungai Lasi	5	1	6	61	98	159
Kubung	28	36	64	278	223	501
X Koto Diatas	6	12	18	159	141	300
X Koto Singkarak	34	7	41	200	175	375
Junjung Sirih	5	10	15	75	86	161
Kabupaten Solok	202	222	424	1.866	2.037	3.903

Lanjutan Tabel/*Continued Table* 4.1.31

Kecamatan <i>District</i>	Guru SMP/ <i>Junior High School Teacher</i>		
	Sertifikasi <i>Certified</i>	Belum <i>Not Yet</i>	Jumlah <i>Total</i>
(1)	(8)	(9)	(10)
Pantai Cermin	26	57	83
Lembah Gumanti	85	125	210
Hiliran Gumanti	29	38	67
Payung Sekaki	23	16	39
Tigo Lurah	15	42	57
Lembang Jaya	54	61	115
Danau Kembar	18	26	44
Gunung Talang	121	123	244
Bukit Sundi	47	41	88
IX Koto Sungai Lasi	13	10	23
Kubung	110	49	159
X Koto Diatas	25	18	43
X Koto Singkarak	68	94	162
Junjung Sirih	24	27	51
Kabupaten Solok	658	727	1.385

Sumber/*Source*: Dinas Pendidikan, Pemuda Olahraga/*Education, Sport, Youth Extension Service of Solok Regency*

Tabel 4.1.32
Table

Banyaknya Guru yang Memiliki Sertifikasi Pendidik Bidang Menengah Menurut Kecamatan di Kabupaten Solok, 2023
Number of Certified Educator Teachers in Senior High School/ Vocational High School Teacher by District in Solok Regency, 2023

Kecamatan <i>District</i>	Guru SMA/ <i>Senior High School</i>			Guru SMK/ <i>Vocational High School Teacher</i>		
	Sertifikasi <i>Certified</i>	Belum <i>Not Yet</i>	Jumlah <i>Total</i>	Sertifikasi <i>Certified</i>	Belum <i>Not Yet</i>	Jumlah <i>Total</i>
(1)	(2)	(3)	(4)	(5)	(6)	(7)
Pantai Cermin	21	24	45	11	22	33
Lembah Gumanti	31	29	60	24	32	56
Hiliran Gumanti	23	23	46	12	10	22
Payung Sekaki	14	6	20	-	-	-
Tigo Lurah	4	17	21	-	-	-
Lembang Jaya	30	15	45	-	-	-
Danau Kembar	9	10	19	-	-	-
Gunung Talang	72	53	125	56	38	94
Bukit Sundi	26	2	28	29	14	43
IX Koto Sungai Lasi	15	10	25	-	-	-
Kubung	36	28	64	-	-	-
X Koto Diatas	15	6	21	13	6	19
X Koto Singkarak	35	38	73	16	11	27
Junjung Sirih	20	19	39	-	-	-
Kabupaten Solok	351	280	631	161	133	294

Sumber/Source: UPTD Cabang Dinas Pendidikan Wilayah III/UPTD Regional Education Agency Branch III

Tabel
Table 4.1.33

Jumlah Sekolah, Guru, dan Murid Raudatul Athfal (RA) di Bawah Kementerian Agama Menurut Kecamatan, 2022/2023 dan 2023/2024

Number of Schools, Teachers, and Pupils in Raudatul Athfal (RA) Under The Ministry of Religious Affairs by District, 2022/2023 and 2023/2024

Kecamatan <i>District</i>	Raudatul Athfal (RA) / <i>Raudatul Athfal (RA)</i>		
	Sekolah <i>Schools</i>	Guru <i>Teachers</i>	Murid <i>Pupils</i>
(1)	(2)	(3)	(4)
Pantai Cermin	-	-	-
Lembah Gumanti	3	10	103
Hiliran Gumanti	-	-	-
Payung Sekaki	2	7	37
Tigo Lurah	-	-	-
Lembang Jaya	-	-	-
Danau Kembar	3	10	80
Gunung Talang	2	8	91
Bukit Sundi	-	-	-
IX Koto Sungai Lasi	-	-	-
Kubung	7	23	201
X Koto Diatas	-	-	-
X Koto Singkarak	3	11	101
Junjung Sirih	-	-	-
Kabupaten Solok	20	69	613

Sumber/Source: Kementerian Agama, EMIS, data semester ganjil laporan sampai dengan 31 Desember 2023 / Ministry of Religious Affairs, EMIS, odd semester report data up to 31 December 2023

Tabel
Table 4.1.34

Jumlah Sekolah, Guru, dan Murid Madrasah Ibtidaiyah (MI) di Bawah Kementerian Agama Menurut Kecamatan Menurut Kecamatan, 2022/2023 dan 2023/2024
Number of Schools, Teachers, and Pupils in Madrasah Ibtidaiyah (MI) Under The Ministry of Religious Affairs by District, 2022/2023 and 2023/2024

Kecamatan District	Sekolah/Schools					
	Negeri/Public		Swasta/Private		Jumlah/Total	
	2022/2023	2023/2024	2022/2023	2023/2024	2022/2023	2023/2024
(1)	(2)	(3)	(4)	(5)	(6)	(7)
Pantai Cermin	-	-	-	-	-	-
Lembah Gumanti	2	2	1	1	3	3
Hiliran Gumanti	-	-	1	1	1	1
Payung Sekaki	-	-	-	-	-	-
Tigo Lurah	-	-	-	-	-	-
Lembang Jaya	-	-	-	-	-	-
Danau Kembar	-	-	-	-	-	-
Gunung Talang	-	-	1	1	1	1
Bukit Sundi	1	1	-	-	1	1
IX Koto Sungai Lasi	-	-	-	-	-	-
Kubung	1	1	1	1	2	2
X Koto Diatas	-	-	-	-	-	-
X Koto Singkarak	-	-	1	1	1	1
Junjung Sirih	-	-	1	1	1	1
Kabupaten Solok	4	4	6	6	10	10

Lanjutan Tabel/*Continued Table* 4.1.34

Kecamatan <i>District</i>	Guru ¹ /Teachers ¹					
	Negeri/ <i>Public</i>		Swasta/ <i>Private</i>		Jumlah/ <i>Total</i>	
	2022/2023	2023/2024	2022/2023	2023/2024	2022/2023	2023/2024
(1)	(8)	(9)	(10)	(11)	(12)	(13)
Pantai Cermin	-	-	-	-	-	-
Lembah Gumanti	51	47	12	12	63	59
Hiliran Gumanti	-	-	18	20	18	20
Payung Sekaki	-	-	-	-	-	-
Tigo Lurah	-	-	-	-	-	-
Lembang Jaya	-	-	-	-	-	-
Danau Kembar	-	-	-	-	-	-
Gunung Talang	-	-	7	7	7	7
Bukit Sundi	32	37	-	-	32	37
IX Koto Sungai Lasi	-	-	-	-	-	-
Kubung	24	25	9	9	33	34
X Koto Diatas	-	-	-	-	-	-
X Koto Singkarak	-	-	8	6	8	6
Junjung Sirih	-	-	10	11	10	11
Kabupaten Solok	107	109	64	65	171	174

Lanjutan Tabel/*Continued Table* 4.1.34

Kecamatan <i>District</i>	Murid/ <i>Pupils</i>					
	Negeri/ <i>Public</i>		Swasta/ <i>Private</i>		Jumlah/ <i>Total</i>	
	2022/2023	2023/2024	2022/2023	2023/2024	2022/2023	2023/2024
(1)	(14)	(15)	(16)	(17)	(18)	(19)
Pantai Cermin	-	-	-	-	-	-
Lembah Gumanti	622	634	103	104	725	738
Hiliran Gumanti	-	-	191	203	191	203
Payung Sekaki	-	-	-	-	-	-
Tigo Lurah	-	-	-	-	-	-
Lembang Jaya	-	-	-	-	-	-
Danau Kembar	-	-	-	-	-	-
Gunung Talang	-	-	22	26	22	26
Bukit Sundi	445	468	-	-	445	468
IX Koto Sungai Lasi	-	-	-	-	-	-
Kubung	304	291	96	84	400	375
X Koto Diatas	-	-	-	-	-	-
X Koto Singkarak	-	-	51	46	51	46
Junjung Sirih	-	-	41	42	41	42
Kabupaten Solok	1.371	1.393	504	505	1.875	1.898

Sumber/*Source*: Kementerian Agama, EMIS, data semester ganjil laporan sampai dengan 31 Desember 2023/ *Ministry of Religious Affairs, EMIS, odd semester report data up to 31 December 2023*

Tabel 4.1.35
Table

Jumlah Sekolah, Guru, dan Murid Madrasah Tsanawiyah (MTs) di Bawah Kementerian Agama Menurut Kecamatan di Kabupaten Solok, 2022/2023 dan 2023/2024
Number of Schools, Teachers, and Pupils in Madrasah Tsanawiyah (MTs) Under The Ministry of Religious Affairs by District in Solok Regency, 2022/2023 and 2023/2024

Kecamatan District	Sekolah/Schools					
	Negeri/Public		Swasta/Private		Jumlah/Total	
	2022/2023	2023/2024	2022/2023	2023/2024	2022/2023	2023/2024
(1)	(2)	(3)	(4)	(5)	(6)	(7)
Pantai Cermin	1	1	2	2	3	3
Lembah Gumanti	1	1	2	2	3	3
Hiliran Gumanti	1	1	3	3	4	4
Payung Sekaki	-	-	1	1	1	1
Tigo Lurah	-	-	1	1	1	1
Lembang Jaya	-	-	2	2	2	2
Danau Kembar	-	-	1	1	1	1
Gunung Talang	-	-	2	2	2	2
Bukit Sundi	-	-	2	1	2	1
IX Koto Sungai Lasi	1	1	-	-	1	1
Kubung	1	1	5	4	6	5
X Koto Diatas	1	1	3	3	4	4
X Koto Singkarak	1	1	4	4	5	5
Junjung Sirih	-	-	2	2	2	2
Kabupaten Solok	7	7	30	28	37	35

Lanjutan Tabel/*Continued Table* 4.1.35

Kecamatan <i>District</i>	Guru ¹ /Teachers ¹					
	Negeri/ <i>Public</i>		Swasta/ <i>Private</i>		Jumlah/ <i>Total</i>	
	2022/2023	2023/2024	2022/2023	2023/2024	2022/2023	2023/2024
(1)	(8)	(9)	(10)	(11)	(12)	(13)
Pantai Cermin	24	26	30	28	54	54
Lembah Gumanti	54	55	43	44	97	99
Hiliran Gumanti	26	28	47	49	73	77
Payung Sekaki	-	-	10	12	10	12
Tigo Lurah	-	-	14	15	14	15
Lembang Jaya	-	-	36	39	36	39
Danau Kembar	-	-	11	12	11	12
Gunung Talang	-	-	38	42	38	42
Bukit Sundi	-	-	40	31	40	31
IX Koto Sungai Lasi	34	34	-	-	34	34
Kubung	73	70	51	46	124	116
X Koto Diatas	21	24	46	44	67	68
X Koto Singkarak	23	24	71	78	94	102
Junjung Sirih	-	-	18	18	18	18
Kabupaten Solok	255	261	455	458	710	719

Lanjutan Tabel/*Continued Table* 4.1.35

Kecamatan <i>District</i>	Murid/ <i>Pupils</i>					
	Negeri/ <i>Public</i>		Swasta/ <i>Private</i>		Jumlah/ <i>Total</i>	
	2022/2023	2023/2024	2022/2023	2023/2024	2022/2023	2023/2024
(1)	(14)	(15)	(16)	(17)	(18)	(19)
Pantai Cermin	292	272	272	313	564	585
Lembah Gumanti	687	679	224	227	911	906
Hiliran Gumanti	438	405	124	122	562	527
Payung Sekaki	-	-	114	102	114	102
Tigo Lurah	-	-	29	24	29	24
Lembang Jaya	-	-	318	304	318	304
Danau Kembar	-	-	54	54	54	54
Gunung Talang	-	-	131	157	131	157
Bukit Sundi	-	-	335	335	335	335
IX Koto Sungai Lasi	267	248	-	-	267	248
Kubung	722	742	254	257	976	999
X Koto Diatas	188	183	395	378	583	561
X Koto Singkarak	120	133	584	552	704	685
Junjung Sirih	-	-	302	266	302	266
Kabupaten Solok	2.714	2.662	3.136	3.091	5.850	5.753

Sumber/*Source*: Kementerian Agama, EMIS, data semester ganjil laporan sampai dengan 31 Desember 2023/ *Ministry of Religious Affairs, EMIS, odd semester report data up to 31 December 2023*

Tabel
Table 4.1.36

Jumlah Sekolah, Guru, dan Murid Madrasah Aliyah (MA) di Bawah Kementerian Agama Menurut Kecamatan di Kabupaten Solok, 2022/2023 dan 2023/2024
Number of Schools, Teachers, and Pupils in Madrasah Aliyah (MA) Under the Ministry of Religious Affairs by District in Solok Regency, 2022/2023 and 2023/2024

Kecamatan District	Sekolah/Schools					
	Negeri/Public		Swasta/Private		Jumlah/Total	
	2022/2023	2023/2024	2022/2023	2023/2024	2022/2023	2023/2024
(1)	(2)	(3)	(4)	(5)	(6)	(7)
Pantai Cermin	-	-	2	2	2	2
Lembah Gumanti	1	1	-	-	1	1
Hiliran Gumanti	-	-	-	-	-	-
Payung Sekaki	-	-	1	1	1	1
Tigo Lurah	-	-	-	-	-	-
Lembang Jaya	-	-	-	-	-	-
Danau Kembar	-	-	-	-	-	-
Gunung Talang	-	-	1	1	1	1
Bukit Sundi	-	-	2	2	2	2
IX Koto Sungai Lasi	-	-	1	1	1	1
Kubung	1	1	1	1	2	2
X Koto Diatas	-	-	2	2	2	2
X Koto Singkarak	1	1	2	2	3	3
Junjung Sirih	-	-	1	1	1	1
Kabupaten Solok	3	3	13	13	16	16

Lanjutan Tabel/*Continued Table* 4.1.36

Kecamatan District	Guru /Teachers					
	Negeri/Public		Swasta/Private		Jumlah/Total	
	2022/2023	2023/2024	2022/2023	2023/2024	2022/2023	2023/2024
(1)	(8)	(9)	(10)	(11)	(12)	(13)
Pantai Cermin	-	-	18	21	18	21
Lembah Gumanti	33	40	-	-	33	40
Hiliran Gumanti	-	-	-	-	-	-
Payung Sekaki	-	-	6	6	6	6
Tigo Lurah	-	-	-	-	-	-
Lembang Jaya	-	-	-	-	-	-
Danau Kembar	-	-	-	-	-	-
Gunung Talang	-	-	13	11	13	11
Bukit Sundi	-	-	29	32	29	32
IX Koto Sungai Lasi	-	-	13	12	13	12
Kubung	76	82	10	9	86	91
X Koto Diatas	-	-	27	29	27	29
X Koto Singkarak	43	36	24	28	67	64
Junjung Sirih	-	-	14	16	14	16
Kabupaten Solok	152	158	154	164	306	322

Lanjutan Tabel/*Continued Table* 4.1.36

Kecamatan <i>District</i>	Murid/ <i>Pupils</i>					
	Negeri/ <i>Public</i>		Swasta/ <i>Private</i>		Jumlah/ <i>Total</i>	
	2022/2023	2023/2024	2022/2023	2023/2024	2022/2023	2023/2024
(1)	(14)	(15)	(16)	(17)	(18)	(19)
Pantai Cermin	-	-	127	125	127	125
Lembah Gumanti	391	379	-	-	391	379
Hiliran Gumanti	-	-	-	-	-	-
Payung Sekaki	-	-	13	16	13	16
Tigo Lurah	-	-	-	-	-	-
Lembang Jaya	-	-	-	-	-	-
Danau Kembar	-	-	-	-	-	-
Gunung Talang	-	-	33	37	33	37
Bukit Sundi	-	-	142	113	142	113
IX Koto Sungai Lasi	-	-	3	1	3	1
Kubung	668	648	32	35	700	683
X Koto Diatas	-	-	165	138	165	138
X Koto Singkarak	347	322	150	180	497	502
Junjung Sirih	-	-	105	94	105	94
Kabupaten Solok	1.406	1.349	770	739	2.176	2.088

Sumber/*Source*: Kementerian Agama, EMIS, data semester ganjil laporan sampai dengan 31 Desember 2023/ *Ministry of Religious Affairs, EMIS, odd semester report data up to 31 December 2023*

Tabel
Table 4.1.37

Banyaknya LPQ, TPSQ dan MDT Menurut Kecamatan di Kabupaten Solok, 2023
Number of LPQ, TPSQ, and MDT by District in Solok Regency, 2023

Kecamatan District	LPQ		TPSQ		MDT	
	Jumlah Number	Murid Pupil	Jumlah Number	Murid Pupil	Jumlah Number	Murid Pupil
(1)	(2)	(3)	(4)	(5)	(6)	(7)
Pantai Cermin	60	661	-	-	11	815
Lembah Gumanti	58	896	-	-	30	1.050
Hiliran Gumanti	46	646	-	-	7	690
Payung Sekaki	18	268	-	-	3	302
Tigo Lurah	23	250	-	-	4	623
Lembang Jaya	65	978	-	-	8	501
Danau Kembar	39	510	-	-	2	100
Gunung Talang	103	1.530	-	-	7	726
Bukit Sundi	52	730	-	-	18	680
IX Koto Sungai Lasi	30	395	-	-	9	655
Kubung	100	1.230	-	-	25	1.120
X Koto Diatas	85	930	-	-	11	785
X Koto Singkarak	59	712	-	-	13	877
Junjung Sirih	47	574	-	-	2	65
2023	785	10.310	-	-	150	8.989
2022	768	10.404	-	-	143	8.341

Sumber/Source: Kantor Kementerian Agama Kabupaten Solok/Regional Office of Religious of Solok Regency

Tabel 4.1.38
Table

Banyaknya Guru Pendidikan Agama Islam PNS dan Honorer Menurut Kecamatan di Kabupaten Solok, 2023
Number of PAI Teachers by District at Solok Regency, 2023

Kecamatan District	SD Elementary School		SMP Junior High School		SMA Senior High School		SMK Vocational High School	
	PNS	Honorer	PNS	Honorer	PNS	Honorer	PNS	Honorer
(1)	(2)	(3)	(4)	(5)	(6)	(7)	(8)	(9)
Pantai Cermin	11	14	3	4	3	1	3	-
Lembah Gumanti	27	24	6	8	3	-	2	-
Hiliran Gumanti	23	4	3	4	3	-	-	1
Payung Sekaki	6	4	2	1	1	1	-	-
Tigo Lurah	12	9	5	1	1	1	-	-
Lembang Jaya	21	12	7	5	1	1	-	-
Danau Kembar	14	16	2	4	2	-	-	-
Gunung Talang	24	31	8	10	10	1	4	-
Bukit Sundi	12	14	4	2	3	-	2	1
IX Koto Sungai Lasi	9	7	3	-	-	1	-	-
Kubung	30	26	9	4	3	1	-	1
X Koto Diatas	23	11	3	1	2	-	1	-
X Koto Singkarak	21	14	4	6	4	1	1	-
Junjung Sirih	7	9	2	1	1	1	-	-
Kabupaten Solok	240	195	61	51	37	9	13	3

Sumber/Source: Kantor Kementerian Agama Kabupaten Solok/Regional Office of Religious of Solok Regency

Tabel
Table 4.1.39

Banyaknya Peserta Ujian EBTA MDA Menurut Kecamatan di Kabupaten Solok, 2023
Number of Final Examination Participants of MDA by District at Solok Regency, 2023

Kecamatan <i>District</i>	Peserta <i>Participant</i>	Lulus <i>Graduate</i>	Tidak Lulus <i>Not Graduate</i>
(1)	(2)	(3)	(4)
Pantai Cermin	30	30	-
Lembah Gumanti	250	250	-
Hiliran Gumanti	35	35	-
Payung Sekaki	17	17	-
Tigo Lurah	26	26	-
Lembang Jaya	35	35	-
Danau Kembar	10	10	-
Gunung Talang	31	31	-
Bukit Sundi	113	113	-
IX Koto Sungai Lasi	36	36	-
Kubung	123	123	-
X Koto Diatas	62	62	-
X Koto Singkarak	74	74	-
Junjung Sirih	15	15	-
2023	857	857	-
2022	1.541	1.541	-

Sumber/Source: Kantor Kementrian Agama Kabupaten Solok/Regional Office of Religious of Solok Regency

Tabel
Table 4.1.40

**Jumlah Rombongan Belajar Madrasah Ibtidaiyah (MI),
Madrasah Tsanawiyah (MTS), dan Madrasah Aliyah (MA)
menurut kecamatan di Kabupaten Solok, 2023**
*Number of Study Groups in Madrasah Ibtidaiyah (MI),
Madrasah Tsanawiyah (MTS), dan Madrasah Aliyah (MA) by
District at Solok Regency, 2023*

Kecamatan <i>District</i>	Rombongan Belajar MI <i>Study Groups in MI</i>	Rombongan Belajar MTS <i>Study Groups in MTS</i>	Rombongan Belajar MA <i>Study Groups in MA</i>
(1)	(2)	(3)	(4)
Pantai Cermin	-	22	6
Lembah Gumanti	28	36	9
Hiliran Gumanti	9	22	-
Payung Sekaki	-	4	3
Tigo Lurah	-	3	-
Lembang Jaya	-	11	3
Danau Kembar	-	3	-
Gunung Talang	6	5	3
Bukit Sundi	16	10	8
IX Koto Sungai Lasi	-	12	3
Kubung	12	42	28
X Koto Diatas	-	28	16
X Koto Singkarak	6	33	22
Junjung Sirih	6	13	6
2023	83	244	107

Sumber/Source: Kantor Kementerian Agama Kabupaten Solok/Regional Office of Religious of Solok Regency

Tabel 4.1.41
Table

Banyaknya Perpustakaan Menurut Kecamatan di Kabupaten Solok, 2023
Number of Libraries by District in Solok Regency, 2023

Kecamatan <i>District</i>	Perpustakaan <i>Library</i>
(1)	(2)
Pantai Cermin	2
Lembah Gumanti	4
Hiliran Gumanti	2
Payung Sekaki	3
Tigo Lurah	3
Lembang Jaya	4
Danau Kembar	1
Gunung Talang	8
Bukit Sundi	5
IX Koto Sungai Lasi	8
Kubung	9
X Koto Diatas	10
X Koto Singkarak	9
Junjung Sirih	1
2023	69
2022	69

Sumber/Source: Dinas Perpustakaan dan Kearsipan Kabupaten Solok/Regional Office of Library and Files Service of Solok Regency

Tabel
Table 4.1.42

Banyaknya Pengunjung Perpustakaan Nagari dan Keliling serta Perpustakaan Umum Berdasarkan Status dan Jenis Kelamin di Kabupaten Solok, 2023
Number of Mobile Library, Nagari Library, and Regional Public Library Visitors by Status and Sex by District in Solok Regency, 2023

Status Status	Perpustakaan Nagari dan Keliling/ <i>Mobile and Nagari Library</i>			Perpustakaan Umum Daerah/ <i>Regional Public Library</i>		
	Jenis Kelamin/Gender			Jenis Kelamin/Gender		
	Lk Male	Pr Female	Jumlah Total	Lk Male	Pr Female	Jumlah Total
(1)	(2)	(3)	(4)	(5)	(6)	(7)
Pelajar	34.358	35.033	69.391	791	618	1.409
Mahasiswa	3.522	3.523	7.045	44	31	75
Pegawai	-	-	-	1.594	1.428	3.022
Organisasi	-	-	-	-	-	-
Umum	15.480	15.480	30.960	129	141	270
2023	53.360	54.036	107.396	2.558	2.218	4.776
2022	-	-	-	2.130	1.992	4.122

Sumber/Source: Dinas Perpustakaan dan Kearsipan Kabupaten Solok/Regional Office of Library and Files Service of Solok Regency

4.2 KESEHATAN HEALTH

Tabel 4.2.1 Jumlah Tenaga Kesehatan Menurut Kecamatan di Kabupaten Solok, 2023
Number of Medical Personnels by District in Solok Regency, 2023

Kecamatan <i>District</i>	Dokter <i>Doctor</i>	Perawat <i>Nurse</i>	Bidan <i>Midwife</i>	Farmasi <i>Pharmaceutical</i>	Ahli Gizi <i>Nutritionist</i>
(1)	(2)	(3)	(4)	(5)	(6)
Pantai Cermin	3	7	28	3	3
Lembah Gumanti	6	24	53	5	6
Hiliran Gumanti	3	12	21	1	2
Payung Sekaki	4	9	16	2	3
Tigo Lurah	3	4	17	1	1
Lembang Jaya	2	21	26	1	1
Danau Kembar	3	8	29	-	5
Gunung Talang	11	27	76	3	4
Bukit Sundi	2	16	23	3	2
IX Koto Sungai Lasi	2	11	23	1	1
Kubung	8	43	55	3	4
X Koto Diatas	4	16	43	1	3
X Koto Singkarak	4	34	35	3	2
Junjung Sirih	2	13	13	1	-
Kabupaten Solok	57	245	458	28	37

Sumber/Source: Dinas Kesehatan Kabupaten Solok/ *Regional Office of Health Service of Solok Regency*

Tabel
Table 4.2.2

Jumlah Rumah Sakit Umum, Rumah Sakit Khusus, Rumah Sakit/Rumah Bersalin, Puskesmas, Klinik/Balai Kesehatan, Posyandu, dan Polindes Menurut Kecamatan, 2022 dan 2023

Number of General Hospitals, Special Hospitals, Maternity Hospitals Public Health Center, Medical Clinics, Integrated Service Post, and Village Maternity Cottage by District, 2022 and 2023

Kecamatan District	Rumah Sakit Umum General Hospital		Rumah Sakit Khusus Special Hospital	
	2022	2023	2022	2023
(1)	(2)	(3)	(4)	(5)
Pantai Cermin	-	-	-	-
Lembah Gumanti	-	-	-	-
Hiliran Gumanti	-	-	-	-
Payung Sekaki	-	-	-	-
Tigo Lurah	-	-	-	-
Lembang Jaya	-	-	-	-
Danau Kembar	-	-	-	-
Gunung Talang	1	1	-	-
Bukit Sundi	-	-	-	-
IX Koto Sungai Lasi	-	-	-	-
Kubung	-	-	-	-
X Koto Diatas	-	-	-	-
X Koto Singkarak	-	-	-	-
Junjung Sirih	-	-	-	-
Kabupaten Solok	1	1	-	-

Lanjutan Tabel/Continued Table 4.2.2

Kecamatan District	Rumah Sakit Bersalin/ Rumah Bersalin Maternity Hospital		Puskesmas Public Health Center	
	2022	2023	2022	2023
(1)	(6)	(7)	(8)	(9)
Pantai Cermin	-	-	1	1
Lembah Gumanti	-	-	2	2
Hiliran Gumanti	-	-	1	1
Payung Sekaki	-	-	1	1
Tigo Lurah	-	-	1	1
Lembang Jaya	-	-	1	1
Danau Kembar	-	-	1	1
Gunung Talang	-	-	3	3
Bukit Sundi	-	-	1	1
IX Koto Sungai Lasi	-	-	1	1
Kubung	-	-	2	2
X Koto Diatas	-	-	2	2
X Koto Singkarak	-	-	1	1
Junjung Sirih	-	-	1	1
Kabupaten Solok	-	-	19	19

Lanjutan Tabel/Continued Table 4.2.2

Kecamatan District	Klinik/Balai Kesehatan Medical Clinic		Posyandu Integrated Service Post		Polindes Village Maternity Cottage	
	2022	2023	2022	2023	2022	2023
(1)	(10)	(11)	(12)	(13)	(14)	(15)
Pantai Cermin	-	-	34	34	19	19
Lembah Gumanti	2	2	75	75	27	27
Hiliran Gumanti	-	-	31	31	20	20
Payung Sekaki	-	-	17	17	8	8
Tigo Lurah	-	-	23	23	16	16
Lembang Jaya	-	-	48	48	19	19
Danau Kembar	-	-	28	28	17	17
Gunung Talang	2	2	70	70	30	30
Bukit Sundi	-	-	40	40	14	14
IX Koto Sungai Lasi	-	-	30	30	12	12
Kubung	1	1	73	73	31	31
X Koto Diatas	-	-	52	52	23	23
X Koto Singkarak	1	1	57	57	29	29
Junjung Sirih	-	-	34	34	8	8
Kabupaten Solok	6	6	612	612	273	273

Sumber/Source: Dinas Kesehatan Kabupaten Solok/Regional Office of Health Service of Solok Regency

Tabel
Table 4.2.3

Jumlah Fasilitas Kesehatan Yang Tercatat Menurut Kecamatan di Kabupaten Solok, 2023
Number of Health Facilities by District in Solok Regency, 2023

Kecamatan <i>District</i>	Rumah Sakit <i>Hospital</i>	Puskesmas <i>Public Health Center</i>	Puskesmas Pembantu <i>Public Health Sub Center</i>	Praktek Dokter <i>Practical Physician</i>
(1)	(2)	(3)	(4)	(5)
Pantai Cermin	-	1	5	2
Lembah Gumanti	-	2	7	11
Hiliran Gumanti	-	1	4	3
Payung Sekaki	-	1	3	2
Tigo Lurah	-	1	5	-
Lembang Jaya	-	1	8	3
Danau Kembar	-	1	4	1
Gunung Talang	1	3	9	6
Bukit Sundi	-	1	5	6
IX Koto Sungai Lasi	-	1	4	1
Kubung	-	2	8	16
X Koto Diatas	-	2	8	-
X Koto Singkarak	-	1	10	5
Junjung Sirih	-	1	2	1
2023	1	19	82	57
2022	1	19	86	47

Lanjutan Tabel/*Continued Table* 4.2.3

Kecamatan <i>District</i>	Klinik Bersalin <i>Maternity Clinic</i>	Apotik <i>Dispensaries</i>	Toko Obat <i>Medicine Shop</i>
(1)	(6)	(7)	(8)
Pantai Cermin	-	2	-
Lembah Gumanti	1	8	2
Hiliran Gumanti	-	-	1
Payung Sekaki	-	-	-
Tigo Lurah	-	-	-
Lembang Jaya	-	1	-
Danau Kembar	-	-	1
Gunung Talang	-	6	3
Bukit Sundi	-	3	1
IX Koto Sungai Lasi	-	-	-
Kubung	-	13	5
X Koto Diatas	-	-	1
X Koto Singkarak	-	3	2
Junjung Sirih	-	-	-
2023	1	36	16
2022	-	27	12

Sumber/*Source*: Dinas Kesehatan Kabupaten Solok/*Regional Office of Health Service of Solok Regency*

Tabel 4.2.4
Table

Jumlah Pustu dan Posyandu Menurut Kecamatan dan Lokasi di Kabupaten Solok, 2023
Number of Public Health Sub Center and Integrated Health Service by District and Location, 2023

Kecamatan <i>District</i>	Lokasi Puskesmas <i>Location</i>	Puskesmas Pembantu <i>Public Health Sub Center</i>	Posyandu/ <i>Integrated Health Service</i>	
			Aktif <i>Active</i>	Tdk Aktif <i>Non Active</i>
(1)	(2)	(3)	(4)	(5)
Pantai Cermin	Surian	5	34	-
Lembah Gumanti	Alahan Panjang	5	45	-
	Sungai Nanam	2	30	-
Hiliran Gumanti	Talang Babungo	4	31	-
Payung Sekaki	Sirukam	3	17	-
Tigo Lurah	Batu Bajaranjang	5	23	-
Lembang Jaya	Bukik Sileh	8	48	-
Danau Kembar	Simpang Tj. Nan IV	4	28	-
Gunung Talang	Talang	4	30	-
	Jua Gaek	3	24	-
	Kayu Jao	2	16	-
Bukit Sundi	Muara Panas	5	40	-
IX Koto Sungai Lasi	Sungai Lasi	4	30	-
Kubung	Selayo	4	52	-
	Tanjung Bingkung	4	21	-
X Koto Diatas	Sulit Air	3	29	-
	Paninjauan	5	23	-
X Koto Singkarak	Singkarak	10	57	-
Junjung Sirih	Paninggahan	2	34	-
	2023	82	612	-
	2022	86	612	-

Sumber/Source: Dinas Kesehatan Kabupaten Solok/Regional Office of Health Service of Solok Regency

Tabel
Table 4.2.5

Persentase Penduduk yang Mempunyai Keluhan Kesehatan Selama Sebulan Terakhir Pada Periode Survei, 2020–2023
Percentage of People Who Had Health Complaint During a Month Periode to The Survey, 2020-2023

Tahun Year	Persentase Percentage
(1)	(2)
2020	30,70
2021	25,94
2022	23,47
2023	13,79

Sumber/Source: Badan Pusat Statistik, Survei Sosial Ekonomi Nasional (Susenas)/BPS-Statistics Indonesia, National Socioeconomic Survey

Tabel 4.2.6
Table

Jumlah Tenaga Kesehatan Menurut Kecamatan di Kabupaten Solok, 2023
Number of Health Personnels by District in Solok Regency, 2023

Kecamatan District	Lokasi Puskesmas Location	Dokter / Doctor		
		Spesialis Specialist	Gigi Dentist	Umum General
(1)	(2)	(3)	(4)	(5)
Pantai Cermin	Surian	-	1	2
Lembah Gumanti	Alahan Panjang	-	1	2
	Sungai Nanam	-	1	2
Hiliran Gumanti	Talang babungo	-	1	2
Payung Sekaki	Sirukam	-	1	3
Tigo Lurah	Batu Bajanjang	-	1	2
Lembang Jaya	Bukit Sileh	-	-	2
Danau Kembar	Simpang Tanjung Nan IV	-	1	2
Gunung Talang	Jua Gaek	-	1	2
	Talang	-	2	4
	Kayu Jao	-	1	1
Bukit Sundi	Muara Panas	-	1	1
IX Koto Sungai Lasi	Sungai Lasi	-	1	1
Kubung	Tanjung Bingkung	-	1	2
	Selayo	-	1	4
X Koto Diatas	Sulit Air	-	1	1
	Paninjauan	-	1	1
X Koto Singkarak	Singkarak	-	1	4
Junjung Sirih	Paninggahan	-	1	1
	2023	-	19	39
	2022	-	18	34

Lanjutan Tabel/*Continued Table* 4.2.6

Kecamatan <i>District</i>	Lokasi Puskesmas <i>Location</i>	Paramedis / <i>Paramedic</i>		
		Bidan <i>Midwife</i>	Perawat <i>Nurse</i>	Perawat Gigi <i>Nurse</i>
(1)	(2)	(6)	(7)	(8)
Pantai Cermin	Surian	28	7	-
Lembah Gumanti	Alahan Panjang	25	16	1
	Sungai Nanam	28	8	1
Hiliran Gumanti	Talang babungo	21	12	1
Payung Sekaki	Sirukam	16	9	1
Tigo Lurah	Batu Bajanjang	17	4	1
Lembang Jaya	Bukit Sileh	26	21	1
Danau Kembar	Simpang Tanjung Nan IV	29	8	2
Gunung Talang	Jua Gaek	22	10	2
	Talang	42	13	2
	Kayu Jao	12	4	1
Bukit Sundi	Muara Panas	23	16	2
IX Koto Sungai Lasi	Sungai Lasi	23	11	-
Kubung	Tanjung Bingkung	22	16	1
	Selayo	3	23	1
X Koto Diatas	Sulit Air	20	8	1
	Paninjauan	23	8	1
X Koto Singkarak	Singkarak	35	34	1
Junjung Sirih	Paninggahan	13	13	2
	2023	458	241	22
	2022	468	270	21

Lanjutan Tabel/Continued Table 4.2.6

Kecamatan District	Lokasi Puskesmas Location	Rekam Medis Medical Record Officer	Promosi Kesehatan Health Promotor	Sarjana Kesehatan (S1,S2,S3) Bachelor of Health	Gizi Nutrition- ist	Sanitar- ian Sanitar- ian	Apote ker&S1 Farmasi Pharma- cist
(1)	(2)	(9)	(10)	(11)	(12)	(13)	(14)
Pantai Cermin	Surian	1	-	3	3	2	1
Lembah Gumanti	Alahan Panjang	2	3	2	4	1	1
	Sungai Nanam	1	1	2	2	1	-
Hiliran Gumanti	Talang babungo	1	1	1	2	2	1
Payung Sekaki	Sirukam	-	4	4	3	1	1
Tigo Lurah	Batu Bajaranjang	-	1	1	1	1	1
Lembang Jaya	Bukit Sileh	3	1	2	1	1	-
Danau Kembar	Simpang Tanjung Nan IV	1	1	1	2	1	-
Gunung Talang	Jua Gaek	1	1	1	1	1	-
	Talang	1	1	1	2	2	1
	Kayu Jao	1	1	2	1	1	-
Bukit Sundi	Muara Panas	1	1	1	2	1	2
IX Koto Sungai Lasi	Sungai Lasi	1	1	1	1	1	-
Kubung	Tanjung Bingkung	1	1	1	2	1	-
	Selayo	4	1	3	2	1	1
X Koto Diatas	Sulit Air	-	-	1	2	1	-
	Paninjauan	-	-	-	1	-	-
X Koto Singkarak	Singkarak	1	3	6	3	2	1
Junjung Sirih	Paninggahan	-	-	-	-	1	-
2023		20	22	33	35	22	10
2022		22	20	23	38	27	12

Lanjutan Tabel/Continued Table 4.2.6

Kecamatan District	Lokasi Puskesmas Location	Asisten Apoteker Pharmacist Assistant	Analisis Kesehatan Health Analyst	Tenaga Lainnya Others	Jumlah Total
(1)	(2)	(15)	(16)	(17)	(18)
Pantai Cermin	Surian	2	2	6	58
Lembah Gumanti	Alahan Panjang	2	4	4	68
	Sungai Nanam	2	2	4	55
Hiliran Gumanti	Talang babungo	-	2	3	50
Payung Sekaki	Sirukam	1	2	5	51
Tigo Lurah	Batu Bajanjang	-	1	6	37
Lembang Jaya	Bukit Sileh	1	1	2	62
Danau Kembar	Simpang Tanjung Nan IV	-	-	5	53
Gunung Talang	Jua Gaek	1	1	2	46
	Talang	-	1	7	79
	Kayu Jao	1	1	4	31
Bukit Sundi	Muara Panas	1	2	7	61
IX Koto Sungai Lasi	Sungai Lasi	1	1	3	46
Kubung	Tanjung Bingkung	1	1	2	52
	Selayo	1	1	7	83
X Koto Diatas	Sulit Air	1	1	7	44
	Paninjauan	-	1	3	39
X Koto Singkarak	Singkarak	2	3	9	105
Junjung Sirih	Paninggahan	1	-	7	39
	2023	18	27	93	1.059
	2022	19	30	96	1.098

Sumber/Source: Dinas Kesehatan Kabupaten Solok/Regional Office of Health Service of Solok Regency

Catatan/Note: Kolom akademik dihapus karena datanya tidak tersedia lagi di tahun 2023 dan ke depannya/ Academic column was removed because the data was no longer available in 2023 and beyond.

Tabel 4.2.7
Table

Perkembangan Banyaknya Sarana Kesehatan di Kabupaten Solok, 2021-2023
Trend of Health Facilities in Solok Regency, 2021-2023

Sarana Kesehatan/ Health Facility	2021	2022	2023
(1)	(2)	(3)	(4)
RSU/General Hospital	1	1	1
Puskesmas/ Public Health Centre	19	19	19
Pustu / Public health center	86	86	82
Toko Obat / drug store	14	14	16
Apotik / Dispensary	25	27	36
Gudang Farmasi / Pharmaceutical Warehouse	1	1	1
Optikal / Optical	4	6	6
Tukang Gigi / Dentist	11	11	11
Puskesmas Keliling / Mobile Public Health Centre	23	23	25

Sumber/Source: Dinas Kesehatan Kabupaten Solok/Regional Office of Health Service of Solok Regency

Tabel 4.2.8
Table

Banyaknya Puskesmas Rawatan dan Non Rawatan Menurut Kecamatan di Kabupaten Solok, 2023
Number of Public Health Centre Which is Serve Inpatients and Outpatients by District in Solok Regency, 2023

Kecamatan <i>District</i>	Puskesmas <i>Public Health Centre</i>		Jumlah Tempat Tidur <i>Number Of Bed</i>
	Rawatan <i>Inpatient</i>	Non Rawatan <i>Outpatient</i>	
(1)	(2)	(3)	(4)
Pantai Cermin	1	-	10
Lembah Gumanti	1	1	15
Hiliran Gumanti	1	-	10
Payung Sekaki	1	-	5
Tigo Lurah	1	-	12
Lembang Jaya	1	-	11
Danau Kembar	-	1	9
Gunung Talang	1	2	23
Bukit Sundi	1	-	10
IX Koto Sungai Lasi	-	1	3
Kubung	-	2	20
X Koto Diatas	1	1	12
X Koto Singkarak	1	-	14
Junjung Sirih	1	-	16
2023	11	8	170
2022	11	8	177

Sumber/Source: Dinas Kesehatan Kabupaten Solok/Regional Office of Health Service of Solok Regency

Tabel
Table 4.2.9

Banyaknya Pasien Menurut Jenis Penyakit Utama di Kabupaten Solok, 2023
Number of Patients by Main Disease in Solok Regency, 2023

Jenis Penyakit <i>Type of Disease</i>	Banyak Kasus Baru <i>Number of New Cases</i>	Persentase <i>Percentage</i>
(1)	(2)	(3)
ISPA (ILI, Common Cold, Sinusitis, Rhinitis, Tonsilitis, Faringitis, Laringitis, Bronkitis, Pneumonia, dll)	29.970	22,53%
Penyakit Tekanan darah tinggi	25.700	19,32%
Penyakit pada Sistem otot dan jaringan pengikat (penyakit tulang, radang sendi termasuk rematik)	14.805	11,13%
Diabetes Mellitus	7.224	5,43%
Alergi	5.194	3,90%
Febris	6.299	4,73%
Penyakit Gigi, Pulpa, dan Jaringan Periapikal (Caries, Pulpitis, Gingivitis, dll)	7.396	5,56%
Penyakit Kulit Infeksi	6.509	4,89%
Penyakit pada Lambung (Gastritis, Maag, Dispepsia, dll)	20.416	15,35%
Penyakit saraf lainnya (Chepalgia, Vertigo, Stroke, dll)	9.533	7,17%
Kabupaten Solok	133.046	100,00%

Sumber/Source: Dinas Kesehatan Kabupaten Solok/Regional Office of Health Service of Solok Regency

Tabel
Table 4.2.10

**Rekapitulasi Penyakit Terbanyak Menurut Bulan di RSUD
Kabupaten Solok, 2023**
*Number of the Most Diseases at Solok Regency Hospital,
2023*

Bulan Month	Ispa	Hipertensi	Gastritis	Rematoid	Diare
(1)	(2)	(3)	(4)	(5)	(6)
Januari/ January	5	154	-	2	20
Februari/ February	8	119	-	9	28
Maret/ March	10	105	-	13	18
April/ April	4	98	1	1	9
Mei/ May	3	125	-	4	17
Juni/ June	8	217	-	10	24
Juli/ July	3	215	1	8	16
Agustus/ August	6	186	-	4	20
September/ September	19	249	2	6	29
Oktober/ October	16	261	-	11	31
November/ November	7	165	-	10	19
Desember/ December	9	223	-	6	23
2023	98	2.117	4	84	254

Sumber/Source: Dinas Kesehatan Kabupaten Solok/Regional Office of Health Service of Solok Regency

Tabel
Table 4.2.11

Banyaknya Kelahiran, Keguguran, Lahir Hidup, dan Lahir Mati di Kabupaten Solok, 2023
Number of Maternity, Miscarriage, Alive and Dead at Birth by District in Solok Regency, 2023

Kecamatan District	Bersalin Maternity	Keguguran Miscarriage	Lahir Hidup Alive at Birth	Lahir Mati Dead at Birth
(1)	(2)	(3)	(4)	(5)
Pantai Cermin	397	5	399	1
Lembah Gumanti	1.186	33	1.192	10
Hiliran Gumanti	362	14	361	4
Payung Sekaki	137	5	137	-
Tigo Lurah	185	3	186	-
Lembang Jaya	454	19	452	5
Danau Kembar	347	3	359	2
Gunung Talang	785	36	786	4
Bukit Sundi	386	20	383	3
IX Koto Sungai Lasi	141	7	142	-
Kubung	950	18	959	3
X Koto Diatas	208	10	209	-
X Koto Singkarak	485	40	489	3
Junjung Sirih	157	6	156	2
2023	6.180	219	6.210	37
2022	6.342	192	6.333	70

Sumber/Source: Dinas Kesehatan Kabupaten Solok/Regional Office of Health Service of Solok Regency

Tabel
Table 4.2.12

Jumlah Balita dan Balita Gizi Buruk Dirinci per Kecamatan di Kabupaten Solok, 2023
Number of Babies Under Five Years and Malnutrition By District in Solok Regency, 2023

Kecamatan <i>District</i>	Jumlah Balita <i>Number of Baby Under Five Years</i>	Balita Gizi Buruk <i>Malnutrition Toddler</i>
(1)	(2)	(3)
Pantai Cermin	1.710	-
Lembah Gumanti	5.389	1
Hiliran Gumanti	1.535	-
Payung Sekaki	570	-
Tigo Lurah	894	1
Lembang Jaya	2.280	-
Danau Kembar	1.864	-
Gunung Talang	3.702	1
Bukit Sundi	1.792	1
IX Koto Sungai Lasi	689	-
Kubung	4.489	1
X Koto Diatas	1.032	1
X Koto Singkarak	2.274	-
Junjung Sirih	762	1
2023	29.982	7
2022	30.188	12

Sumber/Source: Dinas Kesehatan Kabupaten Solok/Regional Office of Health Service of Solok Regency

Tabel
Table 4.2.13

Banyaknya Balita yang Pernah Mendapat Imunisasi Menurut Jenis Imunisasi di Kabupaten Solok, 2023
Number of Immunization Babies Under Five Years by Type of Immunization in Solok Regency, 2023

Kecamatan District	BCG	DPT			Polio				Hep- atitis	Cam- pak
		1	2	3	1	2	3	4		
(1)	(2)	(3)	(4)	(5)	(6)	(7)	(8)	(9)	(10)	(11)
Pantai Cermin	343	330	301	313	343	332	302	317	394	335
Lembah Gumanti	1.139	1.141	1.281	1.087	1.138	1.143	1.103	1.077	1.144	1.181
Hiliran Gumanti	319	282	245	230	342	306	258	246	353	267
Payung Sekaki	93	125	96	97	94	125	95	97	161	108
Tigo Lurah	137	130	130	122	171	153	162	144	181	160
Lembang Jaya	433	435	388	367	433	435	388	366	450	383
Danau Kembar	344	306	257	236	344	325	264	243	350	242
Gunung Talang	739	753	697	652	739	762	697	654	746	687
Bukit Sundi	298	274	241	213	307	271	244	217	349	228
IX Koto Sungai Lasi	133	130	123	125	139	131	123	127	138	128
Kubung	788	776	668	578	812	797	700	612	937	632
X Koto Diatas	179	174	176	170	177	174	176	171	205	174
X Koto Singkarak	398	288	258	211	413	345	308	262	456	297
Junjung Sirih	131	114	102	108	160	150	142	111	151	125
2023	5.474	5.258	4.963	4.509	5.612	5.449	4.962	4.644	6.015	4.947
2022	5.596	5.299	4.889	4.774	5.496	5.357	4.937	5.126	6.054	5.412

Sumber/Source: Dinas Kesehatan Kabupaten Solok/Regional Office of Health Service of Solok Regency

Tabel 4.2.14
Table

Banyaknya Pasien dan Hari Rawat di RSUD Aro Suka, 2023
Number of Patients and Treatment Length in General Hospital Aro Suka of Solok Regency, 2023

Poli Health Facility	Jumlah Pasien Number of Patient	Hari Rawat In Patient Day
(1)	(2)	(3)
Kebidanan /Gynaecology	468	1.735
Penyakit Kandungan/ Gynecological Disease	-	-
Bedah/ Surgery	952	3.830
Penyakit Dalam / Internist	1.223	6.461
Kesehatan Anak/ Pediatrics	250	1.132
Perinatology	116	631
Mata/Ophthalmologis	-	-
2023	3.009	13.789
2022	2.889	12.023

Sumber/Source: Rumah Sakit Umum Daerah Aro Suka Kabupaten Solok/General Hospital Aro Suka of Solok Regency

Tabel
Table 4.2.15

Banyaknya Pasien Menurut Fasilitas di RSUD Aro Suka, 2023
Number of Patients based on Treatment Facilities in General Hospital Aro Suka of Solok Regency, 2023

Uraian Description	2023
(1)	(2)
Ruang Rawat Inap	3855
Tempat Tidur Tersedia	107
Ruang perawatan Bersalin	467
Ruangan OK	1140
Poliklinik Kebidanan	1255
Poliklinik Bedah	4445
P3L/UGD	4421
Poliklinik Gigi	888
Poliklinik Umum	3166
Poliklinik Anak	1234
Ruang Rontgen	3067
Ruangan Gizi	-
Poliklinik Gizi	48
Poliklinik Interne	8773
THT	2161
Neurologi	3180
MCU/Jantung	8392
Paru	2389
Jiwa	536
Ponek	711
Fisioterapi	2536

Sumber/Source: Rumah Sakit Umum Daerah Aro Suka Kabupaten Solok/General Hospital Aro Suka of Solok Regency

Tabel
Table 4.2.16

Banyaknya Pasien yang Dirawat di RSUD Aro Suka Menurut Bulan, 2023
Number of Inpatients in General Hospital Aro Suka of Solok Regency by Month, 2023

Uraian <i>Description</i>	Bagian/Division					
	Bedah <i>Surgery</i>	Kesehatan Anak <i>Pediatrics</i>	Kandungan <i>Gynaecology</i>	Penyakit Dalam <i>Internist</i>	Perinatology <i>Perinatology</i>	ICU
(1)	(2)	(3)	(4)	(5)	(6)	(7)
Januari/ <i>January</i>	109	36	39	119	8	34
Februari/ <i>February</i>	78	31	27	92	7	30
Maret/ <i>March</i>	65	32	38	82	9	25
April/ <i>April</i>	39	18	33	63	10	21
Mei/ <i>May</i>	82	15	33	118	10	30
Juni/ <i>June</i>	57	12	51	116	11	31
Juli/ <i>July</i>	76	10	39	95	11	29
Agustus/ <i>August</i>	92	13	40	98	10	42
September/ <i>September</i>	89	24	37	101	15	32
Oktober/ <i>October</i>	101	19	48	114	15	30
November/ <i>November</i>	80	25	41	117	9	34
Desember/ <i>December</i>	84	15	42	108	16	37
Kabupaten Solok	952	250	468	1.223	131	375

Sumber/Source: Rumah Sakit Umum Daerah Aro Suka Kabupaten Solok/General Hospital Aro Suka of Solok Regency

Tabel
Table 4.2.17

Banyaknya Pasien Rawat Jalan di RSUD Aro Suka Menurut Bulan, 2023
Number of Outpatient in General Hospital Aro Suka of Solok Regency, 2023

Uraian Description	Bagian/Division				
	Bedah Surgery	Kesehatan Anak Pediatrics	Kandungan Gynaecology	Penyakit Dalam Internist	PONEK Perinatology
(1)	(2)	(3)	(4)	(5)	(6)
Januari/January	383	98	108	744	66
Februari/February	351	92	110	686	42
Maret/March	363	115	107	728	60
April/April	219	70	75	463	49
Mei/May	410	98	103	735	50
Juni/June	281	87	111	687	70
Juli/July	364	90	109	725	59
Agustus/August	397	87	104	799	76
September/September	411	127	104	742	52
Oktober/October	471	135	106	867	71
November/November	415	143	118	810	52
Desember/December	380	92	100	787	64
2023	4.445	1.234	1.255	8.773	711
2022	4.244	1.137	1.100	7.648	666

Lanjutan Tabel/*Continued Table* 4.2.17

Uraian <i>Description</i>	Bagian/ <i>Division</i>				
	Jantung <i>Heart</i>	Jiwa Mental <i>Psycholog</i>	THT <i>ENT</i>	Mata <i>Optalmology</i>	IGD <i>Emergen cy</i>
(1)	(2)	(3)	(4)	(5)	(6)
Januari/ <i>January</i>	584	35	222	283	371
Februari/ <i>February</i>	621	33	183	216	334
Maret/ <i>March</i>	642	50	138	276	402
April/ <i>April</i>	478	41	119	163	376
Mei/ <i>May</i>	649	30	216	277	335
Juni/ <i>June</i>	649	56	174	271	347
Juli/ <i>July</i>	744	55	185	293	347
Agustus/ <i>August</i>	752	39	219	320	361
September/ <i>September</i>	781	57	162	305	356
Oktober/ <i>October</i>	774	46	181	275	402
November/ <i>November</i>	839	44	170	301	393
Desember/ <i>December</i>	879	50	192	292	397
2023	8.392	536	2.161	3.272	4.421
2022	6.971	347	2.238	3.002	3.965

Sumber/*Source*: Rumah Sakit Umum Daerah Aro Suka Kabupaten Solok/*General Hospital Aro Suka of Solok Regency*

Tabel
Table 4.2.18

Banyaknya Pasangan, Jenis Alat KB yang di Gunakan Usia Subur dan Peserta KB Aktif Menurut Kecamatan di Kabupaten Solok, 2023
Number of Eligible Couples, Contraceptive Used, and Active Contraceptive Participants by District in Solok Regency, 2023

Kecamatan <i>District</i>	Jumlah PUS <i>Eligible Couples</i>	Jenis Alat KB <i>Contraceptive Used</i>			
		IUD	MOW	MOP	KDM
(1)	(2)	(3)	(4)	(5)	(6)
Pantai Cermin	3.053	53	32	1	33
Lembah Gumanti	7.556	155	192	6	37
Hiliran Gumanti	2.399	19	39	-	79
Payung Sekaki	1.333	74	28	1	22
Tigo Lurah	1.684	7	5	-	52
Lembang Jaya	4.279	95	151	6	47
Danau Kembar	3.620	46	52	-	85
Gunung Talang	7.261	640	229	8	119
Bukit Sundi	3.507	142	135	4	36
IX Koto Sungai Lasi	1.290	45	49	-	61
Kubung	8.789	536	473	10	291
X Koto Diatas	2.026	89	102	1	69
X Koto Singkarak	3.957	163	216	6	127
Junjung Sirih	1.152	38	62	-	99
2023	51.906	2.102	1.765	43	1.157
2022	63.192	2.645	1.718	64	867

Lanjutan Tabel/*Continued Table* 4.2.18

Kecamatan <i>District</i>	Jumlah PUS <i>Eligible Couples</i>	Jenis Alat KB <i>Contraceptive Used</i>			Jumlah <i>Total</i>
		IMP	STK	PIL	
(1)	(2)	(7)	(8)	(9)	(10)
Pantai Cermin	3.053	308	1.326	340	2.093
Lembah Gumanti	7.556	859	4.005	483	5.737
Hiliran Gumanti	2.399	415	1.130	136	1.818
Payung Sekaki	1.333	495	286	118	1.024
Tigo Lurah	1.684	340	635	243	1.282
Lembang Jaya	4.279	925	1.429	257	2.910
Danau Kembar	3.620	710	1.604	292	2.789
Gunung Talang	7.261	1.085	2.399	567	5.047
Bukit Sundi	3.507	941	922	188	2.368
IX Koto Sungai Lasi	1.290	209	429	146	939
Kubung	8.789	984	2.441	917	5.652
X Koto Diatas	2.026	284	496	200	1.241
X Koto Singkarak	3.957	450	1.307	322	2.591
Junjung Sirih	1.152	72	376	152	799
2023	51.906	8.077	18.785	4.361	36.290
2022	63.192	14.298	23.025	3.907	46.524

Sumber/*Source*: Dinas Pengendalian Penduduk, Keluarga Berencana, Pemberdayaan Perempuan dan Perlindungan Anak/*Woman, Family Planning and Child Office Solok Regency*

Tabel
Table 4.2.19

Peserta KB Baru Menurut Kecamatan di Kabupaten Solok, 2023
Number of Family Planning New Participants by District Solok Regency, 2023

Kecamatan District	Peserta KB Baru Family Planning New Participants			
	IUD	MOW	MOP	KDM
(1)	(2)	(3)	(4)	(5)
Pantai Cermin	8	-	-	8
Lembah Gumanti	25	-	-	28
Hiliran Gumanti	0	-	-	83
Payung Sekaki	3	-	-	5
Tigo Lurah	0	-	-	32
Lembang Jaya	10	-	-	4
Danau Kembar	8	-	-	29
Gunung Talang	95	20	-	45
Bukit Sundi	9	2	-	20
IX Koto Sungai Lasi	1	-	-	29
Kubung	20	-	-	98
X Koto Diatas	5	-	-	34
X Koto Singkarak	20	-	-	165
Junjung Sirih	3	-	-	150
2023	207	22	-	730
2022	153	24	1	277

Sumber/Source: Dinas Pengendalian Penduduk, Keluarga Berencana, Pemberdayaan Perempuan dan Perlindungan Anak/Woman, Family Planning and Child Office Solok Regency

Lanjutan Tabel/Continued Table 4.2.19

Kecamatan <i>District</i>	Peserta KB Baru <i>Family Planning New Participants</i>			Jumlah <i>Total</i>
	IMP	STK	PIL	
(1)	(6)	(7)	(8)	(9)
Pantai Cermin	90	163	35	304
Lembah Gumanti	314	586	88	1.041
Hiliran Gumanti	97	150	86	416
Payung Sekaki	31	49	46	134
Tigo Lurah	41	77	73	223
Lembang Jaya	111	174	2	301
Danau Kembar	125	106	47	315
Gunung Talang	312	323	167	962
Bukit Sundi	137	55	19	242
IX Koto Sungai Lasi	76	100	58	264
Kubung	185	439	298	1.040
X Koto Diatas	52	44	57	192
X Koto Singkarak	127	314	289	915
Junjung Sirih	24	112	173	462
2023	1.722	2.692	1.438	6.811
2022	1.502	1.594	1.001	4.552

Sumber/Source: Dinas Pengendalian Penduduk, Keluarga Berencana, Pemberdayaan Perempuan dan Perlindungan Anak/Woman, Family Planning and Child Office Solok Regency

4.3 AGAMA DAN SOSIAL LAINNYA RELIGION AND OTHER SOCIAL AFFAIRS

Tabel 4.3.1 Jumlah Penduduk Menurut Kecamatan dan Agama yang Dianut, 2023
Population by District and Religion, 2023

Kecamatan <i>District</i>	Islam	Protes- tan Protes- tant	Katolik <i>Catholic</i>	Hindu	Budha <i>Buddha</i>	Kong- hucu	Keperca- yaan Belief	Jumlah <i>Total</i>
(1)	(2)	(3)	(4)	(5)	(6)	(7)	(8)	(9)
Pantai Cermin	23.791	1	-	-	-	-	-	-
Lembah Gumanti	65.845	14	1	-	-	-	-	-
Hiliran Gumanti	19.152	-	-	-	-	-	-	-
Payung Sekaki	9.570	-	-	-	-	-	-	-
Tigo Lurah	10.962	-	-	-	-	-	-	-
Lembang Jaya	31.403	2	-	-	-	-	-	-
Danau Kembar	23.430	1	-	-	-	-	-	-
Gunung Talang	55.750	227	7	-	-	-	-	-
Bukit Sundi	27.484	1	-	-	-	-	-	-
IX Koto Sungai Lasi	10.896	-	-	-	-	-	-	-
Kubung	61.837	74	15	2	-	-	-	-
X Koto Diatas	19.450	-	-	-	-	-	-	-
X Koto Singkarak	35.138	8	-	-	-	-	-	-
Junjung Sirih	13.363	-	-	-	-	-	-	-
Kabupaten Solok	408.071	327	23	2	-	-	-	-

Sumber/Source: Dinas Kependudukan dan Pencatatan Sipil Kabupaten Solok/Solok Regency Population and Civil Registration Service

Tabel
Table 4.3.2

Jumlah Tempat Peribadatan Menurut Kecamatan di Kabupaten Solok, 2023
Number of Places of Worship by District in Solok Regency, 2023

Kecamatan District	Masjid Mosque	Mushola Pray Room	Gereja Protestan Protestant Church	Gereja Katholik Catholic Church	Pura Temple	Vihara
(1)	(2)	(3)	(4)	(5)	(6)	(7)
Pantai Cermin	29	12	-	-	-	-
Lembah Gumanti	47	41	-	-	-	-
Hiliran Gumanti	26	37	-	-	-	-
Payung Sekaki	9	38	-	-	-	-
Tigo Lurah	17	18	-	-	-	-
Lembang Jaya	20	67	-	-	-	-
Danau Kembar	20	106	-	-	-	-
Gunung Talang	38	70	-	-	-	-
Bukit Sundi	22	78	-	-	-	-
IX Koto Sungai Lasi	17	27	-	-	-	-
Kubung	40	112	-	-	-	-
X Koto Diatas	30	49	-	-	-	-
X Koto Singkarak	29	127	-	-	-	-
Junjung Sirih	14	40	-	-	-	-
Kabupaten Solok	358	822	-	-	-	-

Sumber/Source: Kantor Kementerian Agama Kabupaten Solok/Regional Office of Religious of Solok Regency

Tabel 4.3.3
Table

Jumlah Nagari yang Mengalami Bencana Alam Menurut Kecamatan di Kabupaten Solok, 2021
Number of Nagari that Had Natural Disaster by District in Solok Regency, 2021

Kecamatan District	Banjir/Flood	Gempa Bumi/ Earthquake	Tanah Longsor/ Landslide
(1)	(2)	(3)	(4)
Pantai Cermin	1	-	1
Lembah Gumanti	2	-	2
Hiliran Gumanti	3	3	3
Payung Sekaki	2	-	3
Tigo Lurah	1	-	1
Lembang Jaya	2	2	4
Danau Kembar	1	-	1
Gunung Talang	-	-	-
Bukit Sundi	3	1	2
IX Koto Sungai Lasi	1	1	2
Kubung	1	-	1
X Koto Diatas	-	-	6
X Koto Singkarak	3	-	4
Junjung Sirih	-	-	-
Kabupaten Solok	20	7	30

Sumber/Source: Badan Pusat Statistik, Pendataan Potensi Desa (Podes)/BPS-Statistics Indonesia, Village Potential Data Collecting

Tabel
Table 4.3.4

Banyaknya Jamaah Haji Menurut Jenis Kelamin dan Kecamatan di Kabupaten Solok, 2023
Number of Moslem Pilgrims by Sex and District in Solok Regency, 2023

Kecamatan <i>District</i>	Laki-laki <i>Male</i>	Perempuan <i>Female</i>	Jumlah <i>Total</i>
(1)	(2)	(3)	(4)
Pantai Cermin	2	4	6
Lembah Gumanti	4	8	12
Hiliran Gumanti	-	2	2
Payung Sekaki	-	-	-
Tigo Lurah	2	-	2
Lembang Jaya	3	5	8
Danau Kembar	2	-	2
Gunung Talang	13	25	38
Bukit Sundi	3	10	13
IX Koto Sungai Lasi	1	3	4
Kubung	22	25	47
X Koto Diatas	-	2	2
X Koto Singkarak	9	13	22
Junjung Sirih	2	5	7
2023	63	102	165
2022	30	53	83

Sumber/Source: Kantor Kementerian Agama Kabupaten Solok/Regional Office of Religious of Solok Regency

Tabel
Table 4.3.5

Banyaknya Jamaah Haji Menurut Kecamatan dan Kelompok Umur di Kabupaten Solok, 2023
Number of Moslem Pilgrims by District and Group of Age in Solok Regency, 2023

Kecamatan District	16-25	26-50	>50	Jumlah Total
(1)	(2)	(3)	(4)	(5)
Pantai Cermin	-	-	6	6
Lembah Gumanti	-	1	11	12
Hiliran Gumanti	-	-	2	2
Payung Sekaki	-	-	-	-
Tigo Lurah	-	-	2	2
Lembang Jaya	-	-	8	8
Danau Kembar	-	-	2	2
Gunung Talang	-	3	35	38
Bukit Sundi	-	3	10	13
IX Koto Sungai Lasi	-	-	4	4
Kubung	-	5	42	47
X Koto Diatas	-	1	1	2
X Koto Singkarak	-	1	21	22
Junjung Sirih	-	2	5	7
2023	-	16	149	165
2022	1	61	21	83

Sumber/Source: Kantor Kementerian Agama Kabupaten Solok/Regional Office of Religious of Solok Regency

Tabel
Table 4.3.6

Banyaknya Jamaah Haji Menurut Kecamatan dan Pekerjaan di Kabupaten Solok, 2023
Number of Moslem Pilgrims by District and Job in Solok Regency, 2023

Kecamatan <i>District</i>	Petani <i>Farmers</i>	Pedagang <i>Traders</i>	PNS dan Pensiunan Civil <i>Servant and Retired</i>	TNI <i>Army</i>	Lainnya <i>Others</i>	Jumlah <i>Total</i>
(1)	(2)	(3)	(4)	(5)	(6)	(7)
Pantai Cermin	2	2	2	-	-	6
Lembah Gumanti	5	2	3	-	2	12
Hiliran Gumanti	2	-	-	-	-	2
Payung Sekaki	-	-	-	-	-	-
Tigo Lurah	1	-	1	-	-	2
Lembang Jaya	3	-	5	-	-	8
Danau Kembar	1	1	-	-	-	2
Gunung Talang	9	14	4	-	11	38
Bukit Sundi	6	2	3	-	2	13
IX Koto Sungai Lasi	2	-	2	-	-	4
Kubung	15	10	13	-	9	47
X Koto Diatas	1	-	1	-	-	2
X Koto Singkarak	14	2	6	-	-	22
Junjung Sirih	3	2	1	-	1	7
2023	64	35	41	-	25	165
2022	32	23	22	-	6	83

Sumber/Source: Kantor Kementerian Agama Kabupaten Solok/Regional Office of Religious of Solok Regency

Tabel 4.3.7
Table

Banyaknya Jamaah Haji Menurut Kecamatan dan Pendidikan di Kabupaten Solok, 2023
Number of Moslem Pilgrims by Sub Education and District in Solok Regency, 2023

Kecamatan District	Dibawah SD Under Elemen- tary	SD Elemen- tary School	SLTP Junior High School	SLTA Senior High School	Akad emi Acad emy	Sarjana Bachelor	Jumlah Total
(1)	(2)	(3)	(4)	(5)	(6)	(7)	(8)
Pantai Cermin	-	-	1	3	-	2	6
Lembah Gumanti	-	2	2	5	1	2	12
Hiliran Gumanti	-	-	-	2	-	-	2
Payung Sekaki	-	-	-	-	-	-	0
Tigo Lurah	-	-	1	-	-	1	2
Lembang Jaya	-	2	1	-	1	4	8
Danau Kembar	-	-	1	1	-	-	2
Gunung Talang	-	7	8	10	10	3	38
Bukit Sundi	-	2	4	3	1	3	13
IX Koto Sungai Lasi	-	1	-	1	1	1	4
Kubung	-	10	8	16	3	10	47
X Koto Diatas	-	1	-	-	-	1	2
X Koto Singkarak	-	8	5	3	2	4	22
Junjung Sirih	-	2	2	2	-	1	7
2023	-	35	33	46	19	32	165
2022	-	10	18	34	0	83	145

Sumber/Source: Kantor Kementerian Agama Kabupaten Solok/Regional Office of Religious of Solok Regency

Tabel 4.3.8
Table

Banyaknya Tempat Ibadah Umat Muslim Menurut Kecamatan di Kabupaten Solok, 2023
Number of Moslem Worships Place by District in Solok Regency, 2023

Kecamatan <i>District</i>	Masjid <i>Mosque</i>	Langgar <i>Small Mosque</i>	Musholla <i>Private Mosque</i>	Jumlah <i>Total</i>
(1)	(2)	(3)	(4)	(5)
Pantai Cermin	29	-	42	71
Lembah Gumanti	47	-	98	145
Hiliran Gumanti	30	12	26	68
Payung Sekaki	8	-	38	46
Tigo Lurah	17	-	37	54
Lembang Jaya	20	2	95	117
Danau Kembar	20	-	106	126
Gunung Talang	36	-	62	98
Bukit Sundi	23	33	37	93
IX Koto Sungai Lasi	17	1	40	58
Kubung	40	-	97	137
X Koto Diatas	28	-	48	76
X Koto Singkarak	29	-	26	55
Junjung Sirih	14	10	70	94
2023	358	58	822	1.238
2022	326	58	977	1.361

Sumber/Source: Kantor Kementerian Agama Kabupaten Solok/Regional Office of Religious of Solok Regency

Tabel
Table 4.3.9

Banyaknya Ulama, Mubaligh, Khatib dan Penyuluh Agama Menurut Kecamatan di Kabupaten Solok, 2023
Number of Ulamas, Mubaligh, Khatibs and Religious Counselors by District in Solok Regency, 2023

Kecamatan <i>District</i>	Ulama <i>Ulamas</i>	Mubaligh <i>Mubaligh</i>	Khatib <i>Khatibs</i>	Penyuluh Agama <i>Religious Counselors</i>	Jumlah <i>Total</i>
(1)	(2)	(3)	(4)	(5)	(6)
Pantai Cermin	5	28	28	7	68
Lembah Gumanti	31	76	55	4	166
Hiliran Gumanti	47	70	26	9	152
Payung Sekaki	45	30	17	7	99
Tigo Lurah	59	34	26	5	124
Lembang Jaya	7	37	20	9	73
Danau Kembar	15	40	40	7	102
Gunung Talang	36	62	52	9	159
Bukit Sundi	5	41	23	7	76
IX Koto Sungai Lasi	16	62	35	9	122
Kubung	42	77	42	6	167
X Koto Diatas	44	72	77	8	201
X Koto Singkarak	59	70	56	11	196
Junjung Sirih	6	55	40	8	109
2023	417	754	537	106	1.814
2022	244	734	540	122	1.640

Sumber/Source: Kantor Kementerian Agama Kabupaten Solok/Regional Office of Religious of Solok Regency

Tabel
Table 4.3.10

Banyaknya Nikah Tercatat Menurut Kecamatan di Kabupaten Solok, 2023
Number of Registered Marriages by District in Solok Regency, 2023

Kecamatan <i>District</i>	Peristiwa Nikah <i>Marriage</i>	Surat Nikah <i>Marriage Certificate</i>
(1)	(2)	(3)
Pantai Cermin	205	205
Lembah Gumanti	487	487
Hiliran Gumanti	151	151
Payung Sekaki	78	78
Tigo Lurah	88	88
Lembang Jaya	272	272
Danau Kembar	205	205
Gunung Talang	392	392
Bukit Sundi	181	181
IX Koto Sungai Lasi	83	83
Kubung	487	487
X Koto Diatas	149	149
X Koto Singkarak	307	307
Junjung Sirih	142	142
2023	3.227	3.227
2022	3.442	3.442

Sumber/Source: Kantor Kementerian Agama Kabupaten Solok/Regional Office of Religious of Solok Regency

Tabel
Table 4.3.11

Banyaknya Penerima Zakat Mal (Mustahik) Menurut Kecamatan di Kabupaten Solok, 2023
Number Recipient of Zakat Mal (Mustahik) by District in Solok Regency, 2023

Kecamatan <i>District</i>	Mustahik <i>Mustahik</i>
(1)	(2)
Pantai Cermin	32
Lembah Gumanti	903
Hiliran Gumanti	53
Payung Sekaki	873
Tigo Lurah	32
Lembang Jaya	100
Danau Kembar	43
Gunung Talang	418
Bukit Sundi	304
IX Koto Sungai Lasi	399
Kubung	1.317
X Koto Diatas	2.688
X Koto Singkarak	320
Junjung Sirih	62
Kabupaten Solok	7.544

Sumber/Source: Kantor Kementerian Agama Kabupaten Solok/Regional Office of Religious of Solok Regency

Tabel
Table 4.3.12

Banyaknya Ternak Qurban Menurut Jenis Ternak Qurban dan Kecamatan di Kabupaten Solok, 2023
Number of Cattle Slaughtered, by Sub District and Cattle Breed in Solok Regency, 2023

Kecamatan <i>District</i>	Ternak Qurban/ <i>Qurban Cattle</i>			
	Kambing <i>Goat</i>	Sapi <i>Cow</i>	Kerbau <i>Buffalo</i>	Jumlah <i>Total</i>
(1)	(2)	(3)	(4)	(5)
Pantai Cermin	2	136	-	138
Lembah Gumanti	16	178	-	194
Hiliran Gumanti	12	131	-	143
Payung Sekaki	18	71	-	89
Tigo Lurah	3	39	-	42
Lembang Jaya	8	179	-	187
Danau Kembar	6	80	-	86
Gunung Talang	66	231	-	297
Bukit Sundi	19	270	-	289
IX Koto Sungai Lasi	25	99	-	124
Kubung	12	178	-	190
X Koto Diatas	12	248	-	260
X Koto Singkarak	29	274	-	303
Junjung Sirih	6	87	-	93
2023	234	2.201	-	2.435
2022	436	2.869	-	3.305

Sumber/*Source*: Kantor Kementerian Agama Kabupaten Solok/*Regional Office of Religious of Solok Regency*

Tabel
Table 4.3.13

Jumlah Pondok Pesantren Menurut Kecamatan dan Tipe di Kabupaten Solok, 2023
Number of Boarding School by District and Type in Solok Regency, 2023

Kecamatan <i>District</i>	Jumlah <i>Total</i>	Tipe/Type		
		Salafiyah <i>Traditional</i>	Khalafiyah <i>Modern</i>	Kombinasi <i>Combina tion</i>
(1)	(2)	(3)	(4)	(5)
Pantai Cermin	-	-	-	-
Lembah Gumanti	1	-	1	-
Hiliran Gumanti	3	-	3	-
Payung Sekaki	2	1	1	-
Tigo Lurah	-	-	-	-
Lembang Jaya	1	-	-	1
Danau Kembar	-	-	-	-
Gunung Talang	2	1	-	1
Bukit Sundi	1	-	-	1
IX Koto Sungai Lasi	-	-	-	-
Kubung	2	2	-	-
X Koto Diatas	1	-	1	-
X Koto Singkarak	6	2	2	2
Junjung Sirih	1	-	1	-
2023	20	6	9	5
2022	20	7	8	5

Sumber/Source: Kantor Kementerian Agama Kabupaten Solok/Regional Office of Religious of Solok Regency

Tabel
Table 4.3.14

Jumlah Santri Pondok Pesantren Menurut Kecamatan, Kategori Tempat Tinggal dan Jenis Kelamin di Kabupaten Solok, 2023

Number of Pondok Pesantren Students by District, Residence Category, and Sex at Solok Regency, 2023

Kecamatan <i>District</i>	Mukim <i>Resident</i>			Tidak Mukim <i>Non Resident</i>			Jumlah <i>Total</i>
	Lk <i>Male</i>	Pr <i>Female</i>	Jmlh <i>Total</i>	Lk <i>Male</i>	Pr <i>Female</i>	Jmlh <i>Total</i>	
(1)	(2)	(3)	(4)	(5)	(6)	(7)	(8)
Pantai Cermin	-	-	-	-	-	-	-
Lembah Gumanti	44	89	133	45	44	89	222
Hiliran Gumanti	-	-	-	121	131	252	252
Payung Sekaki	35	48	83	27	25	52	135
Tigo Lurah	-	-	-	-	-	-	-
Lembang Jaya	67	47	114	-	-	-	114
Danau Kembar	-	-	-	-	-	-	-
Gunung Talang	295	255	550	-	-	-	550
Bukit Sundi	65	53	118	12	15	27	145
IX Koto Sungai Lasi	-	-	-	-	-	-	-
Kubung	186	152	338	51	47	98	436
X Koto Diatas	70	-	70	-	-	-	70
X Koto Singkarak	292	273	565	20	28	48	613
Junjung Sirih	26	25	51	134	155	289	340
2023	1.080	942	2.022	410	445	855	2.877
2022	1.634	1.745	3.379	20	22	42	3.421

Sumber/Source: Kantor Kementerian Agama Kabupaten Solok/Regional Office of Religious of Solok Regency

Tabel
Table 4.3.15

Jumlah Santri Pondok Pesantren Berdasarkan Jenis Pendidikan Formal yang diikuti di Kabupaten Solok, 2023
Number of Student of Pondok Pesantren by Type of Formal Education at Solok Regency, 2023

Kecamatan <i>District</i>	Jenis Pendidikan Formal <i>Type of Formal Education</i>		
	Di Bawah S1 <i>Below Bachelor</i>	S1 <i>Bachelor</i>	Di Atas S1 <i>Above Bachelor</i>
(1)	(2)	(3)	(4)
Pantai Cermin	-	-	-
Lembah Gumanti	214	-	-
Hiliran Gumanti	147	-	-
Payung Sekaki	111	14	-
Tigo Lurah	-	-	-
Lembang Jaya	113	-	-
Danau Kembar	-	-	-
Gunung Talang	550	-	-
Bukit Sundi	137	-	-
IX Koto Sungai Lasi	-	-	-
Kubung	423	-	-
X Koto Diatas	70	-	-
X Koto Singkarak	773	-	-
Junjung Sirih	325	-	-
2023	2.863	14	-
2022	3.417	-	-

Sumber/Source: Kantor Kementerian Agama Kabupaten Solok/Regional Office of Religious of Solok Regency

Tabel
Table 4.3.16

Jumlah Pembina Pondok Pesantren Berdasarkan Jenis Kelamin dan Kualifikasi Pendidikan di Kabupaten Solok, 2023

Number of Personnel Pondok Pesantren by Sex and Education Qualification at Solok Regency, 2023

Kecamatan <i>District</i>	Jenis Kelamin <i>Sex</i>			Kualifikasi Pendidikan <i>Education</i>			Jumlah <i>Total</i>
	Lk <i>Male</i>	Pr <i>Female</i>	Jumlah <i>Total</i>	<S1	S1	>S1	
(1)	(2)	(3)	(4)	(5)	(6)	(7)	(8)
Pantai Cermin	-	-	-	-	-	-	-
Lembah Gumanti	3	3	6	1	5	-	6
Hiliran Gumanti	18	21	39	9	30	-	39
Payung Sekaki	6	21	27	9	18	2	29
Tigo Lurah	-	-	-	-	-	-	-
Lembang Jaya	11	5	16	7	7	2	16
Danau Kembar	27	30	57	7	48	2	57
Gunung Talang	-	-	-	-	-	-	-
Bukit Sundi	7	20	27	2	21	3	26
IX Koto Sungai Lasi	-	-	-	-	-	-	-
Kubung	29	20	49	20	28	1	49
X Koto Diatas	17	-	17	-	17	-	17
X Koto Singkarak	39	43	82	25	54	2	81
Junjung Sirih	2	-	2	2	-	-	2
2023	159	163	322	82	228	12	322
2022	278	210	488	50	415	10	475

Sumber/Source: Kantor Kementerian Agama Kabupaten Solok/Regional Office of Religious of Solok Regency

4.4 KEMISKINAN POVERTY

Tabel 4.4.1 Garis Kemiskinan, Jumlah, dan Persentase Penduduk Miskin di Kabupaten Solok, 2015–2023
Poverty Line, Number, and Percentage of Poor People in Solok Regency, 2015–2023

Tahun Year	Garis Kemiskinan (rupiah/kapita/bulan) <i>Poverty Line</i> (rupiah/capita/month)	Jumlah Penduduk Miskin (ribu) <i>Number of Poor People</i> (thousand)	Persentase Penduduk Miskin <i>Percentage of Poor People</i>
(1)	(2)	(3)	(4)
2015	339.088	36,42	10,00
2016	376.748	34,06	9,32
2017	400.887	33,33	9,06
2018	408.570	32,89	8,88
2019	415.649	29,74	7,98
2020	451.906	29,28	7,81
2021	461.030	30,36	8,01
2022	484.358	27,16	7,12
2023	532.900	27,33	7,13

Sumber/Source: Badan Pusat Statistik, Survei Sosial Ekonomi Nasional Maret/BPS-Statistics Indonesia, March National Socioeconomic Survey

Tabel
Table 4.4.2

Indeks Kedalaman Kemiskinan dan Indeks Keparahan Kemiskinan di Kabupaten Solok, 2015–2023
Poverty Gap Index and Poverty Severity Index in Solok Regency, 2015–2023

Tahun Year	Indeks Kedalaman Kemiskinan <i>Poverty Gap Index</i>	Indeks Keparahan Kemiskinan <i>Poverty Severity Index</i>
(1)	(2)	(3)
2015	1,12	0,30
2016	1,19	0,25
2017	1,11	0,20
2018	1,40	0,35
2019	0,71	0,12
2020	1,16	0,35
2021	0,91	0,15
2022	1,03	0,20
2023	0,93	0,19

Sumber/Source: Badan Pusat Statistik, Survei Sosial Ekonomi Nasional Maret/BPS-Statistics Indonesia, March National Socioeconomic Survey

Tabel 4.4.3
Table

Jumlah Rumah Tidak Layak Huni (RTLH) Menurut Kecamatan di Kabupaten Solok, 2023
Number of Uninhabitable Houses by District in Solok Regency, 2023

Kecamatan District	RTLH
(1)	(2)
Pantai Cermin	544
Lembah Gumanti	1.368
Hiliran Gumanti	333
Payung Sekaki	520
Tigo Lurah	362
Lembang Jaya	1.087
Danau Kembar	175
Gunung Talang	966
Bukit Sundi	354
IX Koto Sungai Lasi	309
Kubung	770
X Koto Diatas	707
X Koto Singkarak	865
Junjung Sirih	63
2023	8.423

Sumber/Source: Dinas Perumahan Rakyat, Kawasan Pemukiman, dan Pertanahan / Department of Public Housing, Settlement Areas and Land

4.5 PERADILAN LAW

Tabel 4.5.1 Banyaknya Perkara Kejahatan yang Terjadi dan Penyelesaian pada Wilayah Hukum Kabupaten Solok Menurut Kejadian, 2023
Number of Crimes in The Legal Territory of Police, 2023

Jenis Kejahatan <i>Type of Crime</i>	Kejadian <i>Incident</i>	Selesai <i>Settled</i>
(1)	(2)	(3)
TIB Umum/Unjuk Rasa/ Bencana Alam/ <i>General Violation/Demonstration/Natural Disaster</i>	-	-
Pembakaran/ <i>Burning</i>	-	-
Kebakaran/ <i>Fire</i>	-	-
Kesopanan/Susila/ <i>Good Manner/Morality</i>	-	-
Perkosaan/ <i>Raping</i>	2	-
Perjudian/ <i>Gambling</i>	1	1
Meninggalkan orang yang perlu ditolong/ <i>Leave So me One Unhelped</i>	-	-
Pembunuhan/ <i>Homicide</i>	2	-
Aniaya Ringan/ <i>Light Battering</i>	52	39
Aniaya Berat/ <i>Heavy Robbery</i>	-	-
Pencurian Biasa/ <i>Common Robbery</i>	16	10
Pencurian Berat/ <i>Heavy Robbery</i>	3	-
Pencurian dengan kekerasan (Curas) / <i>Armed Robbery</i>	-	-
Penipuan/ <i>Deception</i>	5	3
Pengrusakan/ <i>Act of Damaging</i>	4	1
Kawin Tambah/ <i>Take a 2 wife</i>	-	-
Pengancaman/ <i>Possing a Threat</i>	4	2
Penghinaan/ <i>Humiliation</i>	1	1
Narkotika/ <i>Drugs</i>	54	51
Pornografi/ <i>Pornography</i>	-	-
Curanmor/ <i>Vehicle Robbery</i>	11	9
Perzinahan/ <i>Sexual acts outside of marriage</i>	1	-
Melarikan Gadis/ <i>Abscond with a girl</i>	-	-
Lain-lain/ <i>Others</i>	47	30
2023	203	147
2022	186	140

Sumber/*Source*: Kantor Polisi Resort Solok /*Police Office of Solok Regency*

Tabel
Table 4.5.2

Jumlah Kecelakaan Lalu Lintas Menurut Kondisi Korban di Kabupaten Solok, 2023
Traffic Accident by Victims Condition in Solok Regency, 2023

Kecamatan <i>District</i>	Banyak Kejadian <i>Number Of Accident</i>	Meninggal Dunia <i>Death</i>	Luka Berat <i>Severly Injured</i>	Luka Ringan <i>Slightly Injured</i>	Kerugian (juta rupiah) <i>Looses (million rupiah)</i>
(1)	(2)	(3)	(4)	(5)	(6)
Pantai Cermin	6	-	-	6	4,8
Lembah Gumanti	14	2	1	12	31,75
Hiliran Gumanti	-	-	-	-	-
Payung Sekaki	4	1	-	7	4,3
Tigo Lurah	-	-	-	-	-
Lembang Jaya	3	-	-	3	0,95
Danau Kembar	4	-	-	10	11,5
Gunung Talang	54	8	1	78	363,1
Bukit Sundi	-	-	-	-	-
IX Koto Sungai Lasi	-	-	-	-	-
Kubung	33	10	-	40	69,3
X Koto Diatas	-	-	-	-	-
X Koto Singkarak	-	-	-	-	-
Junjung Sirih	-	-	-	-	-
2023	118	21	2	156	485,7
2022	133	31	4	217	619,7

Sumber/Source: Kantor Polisi Resort Solok /Police Office of Solok Regency
Kantor Polisi Resort Solok Kota /Police Office of Solok Municipality

Tabel 4.5.3
Table

Jumlah Perkara dan Terdakwa Perkara Pidana yang Diterima/Diselesaikan oleh Pengadilan Negeri Koto Baru Solok, 2023
Number of Criminal Cases and Accused Who reported/settled by Koto Baru District Court Solok, 2023

Perkara Pidana/Criminal Case					
Bulan Month	Sisa Tahun/ Bulan Sebelumnya Reporting in last year/month	Masuk New	Putus Finished	Sisa Bulan Ini Reporting in This Month	Terdakwa Accused
(1)	(2)	(3)	(4)	(5)	(6)
Januari/January	31	22	14	39	48
Februari/February	39	8	15	32	41
Maret/March	32	27	14	45	56
April/April	45	12	19	38	51
Mei/May	38	10	19	29	42
Juni/June	29	15	16	28	36
Juli/July	28	8	8	28	36
Agustus/August	28	17	17	28	34
September/September	28	19	19	35	49
Oktober/October	35	14	12	37	48
November/November	37	26	26	37	50
Desember/December	37	4	22	19	29
2023	19	182	201	-	520
2022	21	199	189	31	480

Sumber/Source: Pengadilan Negeri Koto Baru /Public Count of Koto Baru

Tabel
Table 4.5.4

**Jumlah Perkara Perdata Gugatan yang Diterima/
Diselesaikan oleh Pengadilan Negeri Koto Baru Solok,
2023**

**Number of Civil Cases Who reported/settled by Koto Baru
District Court Solok, 2023**

Bulan Month	Perkara Perdata/Civil Case			
	Sisa Tahun/Bulan Sebelumnya Reporting in last year/month	Masuk New	Diselesai kan Finished	Sisa Bulan Ini Reporting This Month
(1)	(2)	(3)	(4)	(5)
Januari/January	16	1	2	15
Februari/February	15	3	4	14
Maret/March	14	6	4	16
April/April	16	3	2	17
Mei/May	17	4	2	19
Juni/June	19	0	4	15
Juli/July	15	4	2	17
Agustus/August	17	5	4	18
September/September	18	6	0	24
Oktober/October	24	2	6	20
November/November	20	3	5	18
Desember/December	18	2	2	18
2023	18	39	37	-
2022	16	41	34	-

Sumber/Source: Pengadilan Negeri Koto Baru /Public Count of Koto Baru

Tabel 4.5.5
Table

**Jumlah Perkara Perdata yang Diterima/Diselesaikan oleh
Kejaksaan Negeri Solok, 2023**
**Number of Civil Cases Who received/settled by Solok District
Prosecutor's Office, 2023**

Bulan Month	Perkara Perdata/Quick Cases			
	Sisa Bulan Lalu Rest of Last Month	Masuk Bulan Ini Reported This Month	Diselesai kan Finished	Sisa Bulan Ini Reporting in This Month
(1)	(2)	(3)	(4)	(5)
Januari/January	-	-	-	-
Februari/February	-	-	-	-
Maret/March	-	-	-	-
April/April	-	1	-	1
Mei/May	1	1	-	2
Juni/June	2	1	1	2
Juli/July	2	-	-	2
Agustus/August	2	-	-	2
September/September	2	-	1	1
Oktober/October	1	-	-	1
November/November	1	-	-	1
Desember/December	1	-	1	-

Sumber/Source: Kejaksaan Negeri Solok/Solok District Prosecutor's Office

Tabel 4.5.6
Table

**Jumlah Pidana Umum yang Diterima/Diselesaikan oleh
Kejaksaan Negeri Solok, 2023**
**Number of Civil Cases Who reported/settled by Solok District
Prosecutor's Office, 2023**

Bulan Month	Perkara Perdata/Civil Cases			
	Sisa Bulan Ini Rest of Last Month	Masuk Bulan Ini Reported This Month	Diselesai kan Finished	Sisa Bulan Ini Reporting in This Month
(1)	(2)	(3)	(4)	(5)
Januari/January	-	17	17	-
Februari/February	-	24	14	10
Maret/March	10	21	19	12
April/April	12	20	16	16
Mei/May	16	37	34	19
Juni/June	19	33	21	31
Juli/July	31	21	18	34
Agustus/August	34	24	9	49
September/September	49	13	24	38
Oktober/October	38	20	18	40
November/November	40	19	21	38
Desember/December	38	3	26	15

Sumber/Source: Kejaksaan Negeri Solok/Solok District Prosecutor's Office

Tabel 4.5.7
Table

**Jumlah Perkara Tindak Pidana Khusus yang Diterima/
Diselesaikan oleh Kejaksaan Negeri Solok, 2023**
**Number of Civil Cases Received/ Settled by State Prosecutor's
Office of Solok, 2023**

Bulan Month	Perkara Pidana Khusus/Special Cases			
	Sisa Bulan Ini Rest of Last Months	Masuk Bulan Ini Reported This Month	Diselesai kan Finished	Sisa Bulan Ini Reporting in This Month
(1)	(2)	(3)	(4)	(5)
Januari/January	-	-	-	-
Februari/February	-	-	-	-
Maret/March	-	-	-	-
April/April	-	-	-	-
Mei/May	-	-	-	-
Juni/June	-	-	-	-
Juli/July	-	-	-	-
Agustus/August	-	3	-	3
September/September	3	-	-	3
Oktober/October	3	-	-	3
November/November	3	-	-	3
Desember/December	3	-	-	3

Sumber/Source: Kejaksaan Negeri Solok/Solok District Prosecutor's Office

Tabel 4.5.8
Table

**Jumlah Perkara Tindak Pidana Umum yang Diterima/
Diselesaikan oleh Kejaksaan Negeri Cabang Alahan
Panjang Solok, 2023**
**Number of Cases Received /settled by District Prosecutor's
Office Branch Alahan Panjang Solok, 2023**

Bulan Month	Perkara Perdata/Quick Cases			
	Sisa Bulan Ini Rest of Last Month	Masuk Bulan Ini Reported This Month	Diselesai kan Finished	Sisa Bulan Ini Reporting in This Month
(1)	(2)	(3)	(4)	(5)
Januari/January	-	-	-	-
Februari/February	-	-	-	-
Maret/March	-	-	-	-
April/April	-	1	-	1
Mei/May	1	-	-	1
Juni/June	1	-	1	-
Juli/July	-	1	-	1
Agustus/August	1	4	1	4
September/September	4	1	2	3
Oktober/October	3	3	3	3
November/November	3	1	1	3
Desember/December	3	-	2	1

Sumber/Source: Kejaksaan Negeri Solok/Solok District Prosecutor's Office

Tabel
Table 4.5.9

**Banyaknya Perkara Diterima dan Diputuskan oleh
Pengadilan Agama Koto Baru, 2023**
**Number of Cases Received and Settled by Court of Religious
Justice Office of Koto Baru, 2023**

Jenis Perkara <i>Type of case</i>	Sisa Tahun Lalu <i>The rest of Last year</i>	Diterima <i>Reported</i>	Diputuskan <i>Settled</i>	Sisa+Lain-lain <i>Others</i>
(1)	(2)	(3)	(4)	(5)
01. Izin Poligami	-	-	-	-
02. Pembatalan Perkawinan	-	-	-	-
03. Pengangkatan Anak	-	-	-	-
04. Pencegahan Perkawinan	-	-	-	-
05. Cerai Talak	-	163	163	-
06. Cerai Gugat	1	456	456	1
07. Harta Bersama	-	2	2	-
08. Perwalian	-	3	3	-
09. Itsbat Nikah	-	90	90	-
10. Wali Adhal	-	5	5	-
11. Kewarisan	-	1	1	-
12. Dispensasi Kawin	-	135	135	-
13. Penetapan Ahli Waris	-	2	2	-
14. Hibah	-	-	-	-
15. Kelalaian Atas Kewajiban Suami/ Nafkah istri	-	-	-	-
16. Eksekusi hak Tanggungan	-	-	-	-
17. Pengasuhan Anak (Hadhanah)	-	1	1	-
18. Lain-Lain	-	5	5	-
2023	1	863	863	1
2022	4	1.043	1.046	1

Sumber/Source: Pengadilan Agama Koto Baru/of Religious Courts or of Koto Baru

Tabel
Table 4.5.10

Jumlah Perkara yang Diputuskan oleh Pengadilan Agama Koto Baru Menurut Bulan, 2023
Number of Case Reports Decides by Koto Baru Religious Court of Koto Baru, 2023

Bulan Month	Izin Poligami Polygami permit	Dispensasi Kawin Married Dispensa tion	Isbath Nikah Isbath	Persetuju an Talak Divorce Agree- ment	Cerai Gugat Divorce Claim
(1)	(2)	(3)	(4)	(5)	(6)
Januari/January	-	19	8	6	21
Februari/February	-	13	12	21	50
Maret/March	-	16	6	14	30
April/April	-	4	3	12	19
Mei/May	-	8	6	5	40
Juni/June	-	14	14	8	51
Juli/July	-	19	8	18	30
Agustus/August	-	11	5	10	42
September/September	-	6	10	19	53
Oktober/October	-	7	9	15	50
November/November	-	12	9	21	49
Desember/December	-	6	-	14	21
2023	-	135	90	163	456
2022	1	156	191	174	488

Lanjutan Tabel/*Continued Table* 4.5.10

Bulan Month	Perwalian Guardianship	Kewarisan Legacy	Lainnya Others	Jumlah Total
(1)	(7)	(8)	(9)	(10)
Januari/ <i>January</i>	-	-	1	55
Februari/ <i>February</i>	-	-	1	97
Maret/ <i>March</i>	-	-	2	68
April/ <i>April</i>	-	-	1	39
Mei/ <i>May</i>	1	1	2	63
Juni/ <i>June</i>	-	-	1	88
Juli/ <i>July</i>	1	-	2	78
Agustus/ <i>August</i>	-	-	1	69
September/ <i>September</i>	-	-	-	88
Oktober/ <i>October</i>	-	-	1	82
November/ <i>November</i>	-	-	2	93
Desember/ <i>December</i>	1	-	1	43
2023	3	1	15	863
2022	8	2	26	1.046

Sumber/*Source*: Pengadilan Agama Koto Baru/*Religious Court at of Koto Baru*

Tabel 4.5.11
Table

Jumlah Perkara Menurut Bulan dan Jenis Perkara yang Diterima oleh Pengadilan Agama Koto Baru, 2023
Number of Cases Received by Religious Court of Koto Baru, by Month and Type of Case, 2023

Bulan Month	Izin Poligami Polygami Permit	Dispensasi Kawin Married Dispensa tion	Isbath Nikah Isbath	Persetujuan Talak Divorce Agree- ment	Cerai Gugat Shock Divarce
(1)	(2)	(3)	(4)	(5)	(6)
Januari/January	-	19	8	6	21
Februari/February	-	13	12	21	50
Maret/March	-	16	6	14	30
April/April	-	4	3	12	19
Mei/May	-	8	6	5	40
Juni/June	-	14	14	8	51
Juli/July	-	19	8	18	30
Agustus/August	-	11	5	10	42
September/September	-	6	10	19	53
Oktober/October	-	7	9	15	50
November/November	-	12	9	21	49
Desember/December	-	6	-	14	21
2023	-	135	90	163	456
2022	1	156	191	173	486

Lanjutan Tabel/*Continued Table* 4.5.11

Kecamatan <i>District</i>	Perwalian <i>Guardianship</i>	Lainnya <i>Others</i>	Jumlah <i>Total</i>
(1)	(7)	(8)	(9)
Januari/ <i>January</i>	-	1	55
Februari/ <i>February</i>	-	1	97
Maret/ <i>March</i>	-	2	68
April/ <i>April</i>	-	1	39
Mei/ <i>May</i>	1	3	63
Juni/ <i>June</i>	-	1	88
Juli/ <i>July</i>	1	2	78
Agustus/ <i>August</i>	-	1	69
September/ <i>September</i>	-	-	88
Oktober/ <i>October</i>	-	1	82
November/ <i>November</i>	-	2	93
Desember/ <i>December</i>	1	1	43
2023	3	16	863
2022	8	28	1.043

Sumber/*Source*: Pengadilan Agama Koto Baru/*Court of Religious Justice Office of Koto Baru*

Tabel
Table 4.5.12

Banyaknya Organisasi Sosial yang Terdaftar Menurut Kecamatan di Kabupaten Solok, 2023
Number of Registered Social Organization by District of Solok Regency, 2023

Kecamatan <i>District</i>	Organisasi Berbadan Hukum <i>Corporate Organization</i>	Organisasi Tidak Berbadan Hukum <i>Non Corporate Organization</i>	Jumlah <i>Total</i>
(1)	(2)	(3)	(4)
Pantai Cermin	-	-	-
Lembah Gumanti	1	-	1
Hiliran Gumanti	-	-	-
Payung Sekaki	1	-	1
Tigo Lurah	-	-	-
Lembang Jaya	-	-	-
Danau Kembar	-	-	-
Gunung Talang	-	1	1
Bukit Sundi	-	-	-
IX Koto Sungai Lasi	-	-	-
Kubung	1	-	1
X Koto Diatas	-	-	-
X Koto Singkarak	1	-	1
Junjung Sirih	-	-	-
2023	4	1	5
2022	4	1	5

Sumber/Source: Dinas Sosial Kabupaten Solok/Social Service of Solok Regency

Tabel
Table 4.5.13

Banyaknya Masyarakat Kabupaten Solok yang Terdaftar pada DTKS serta Memperoleh Bantuan PKH dan Sembako Non Tunai Menurut Kecamatan di Kabupaten Solok, 2023
Number of Solok Regency People Registered at DTKS and Obtaining PKH Assistance and Non-Cash Basic Foods by District in Solok Regency, 2023

Kecamatan <i>District</i>	DTIKS Aktif <i>Active DTKS</i>		Penerima PKH (Keluarga) <i>PKH Beneficiaries (Family)</i>	Penerima Program Sembako Non- Tunai (Keluarga) <i>Beneficiaries of the Non-Cash Grocery Program (Family)</i>
	Jiwa <i>People</i>	Keluarga <i>Family</i>		
(1)	(2)	(3)	(4)	(5)
Pantai Cermin	12.222	3.851	1.052	1.694
Lembah Gumanti	26.669	8.356	1.843	2.644
Hiliran Gumanti	11.891	3.513	971	1.463
Payung Sekaki	6.755	2.222	493	698
Tigo Lurah	8.458	2.685	791	1.146
Lembang Jaya	20.349	6.355	1.621	2.418
Danau Kembar	10.939	3.596	723	1.091
Gunung Talang	26.699	8.913	1.959	3.159
Bukit Sundi	13.897	4.418	1.007	1.522
IX Koto Sungai Lasi	7.981	2.536	567	858
Kubung	31.294	9.534	1.885	2.812
X Koto Diatas	12.088	3.994	1.077	1.539
X Koto Singkarak	20.440	6.535	1.126	1.765
Junjung Sirih	7.405	2.077	456	528
2023	217.087	68.585	15.571	23.337
2022	211.321	66.600	16.673	23.785

Sumber/Source: Dinas Sosial Kabupaten Solok/Social Service of Solok Regency

Catatan/Note: Data PKH tahun 2022 yang terbit tahun lalu merupakan data kumulatif bulanan sehingga berbeda dengan data yang dirilis tahun ini/The 2022 PKH data published last year was monthly accumulated data so it was different from the data released this year

Tabel 4.5.14
Table

Banyaknya Penyandang Cacat, dan Jumlah Penyandang Cacat yang Disantuni Menurut Kecamatan di Kabupaten Solok, 2023

Number of people With Disabilitas and Who Are Given Assistance by District in Solok Regency, 2023

Kecamatan <i>District</i>	Jumlah Penyandang Cacat <i>Number of Disabilitas</i>	Penyandang Cacat yang telah disantuni <i>Are Given Assistance</i>
(1)	(3)	(4)
Pantai Cermin	57	-
Lembah Gumanti	25	19
Hiliran Gumanti	61	-
Payung Sekaki	97	4
Tigo Lurah	54	3
Lembang Jaya	248	76
Danau Kembar	37	7
Gunung Talang	317	87
Bukit Sundi	183	47
IX Koto Sungai Lasi	142	3
Kubung	109	53
X Koto Diatas	195	61
X Koto Singkarak	213	94
Junjung Sirih	55	1
2023	1.793	455
2022	1.237	311

Sumber/Source: Dinas Sosial Kabupaten Solok/Social Service of Solok Regency

Tabel
Table 4.5.15

Banyaknya Panti Asuhan Menurut Kecamatan dan Status Kepemilikan di Kabupaten Solok, 2023
Number of Orphanage by District and Ownership of Solok Regency, 2023

Kecamatan <i>District</i>	Pemerintah <i>State</i>	Subsidi <i>Subsidize</i>	Swasta <i>Private</i>
(1)	(3)	(4)	(5)
Pantai Cermin	-	-	-
Lembah Gumanti	-	-	1
Hiliran Gumanti	-	-	-
Payung Sekaki	-	-	1
Tigo Lurah	-	-	-
Lembang Jaya	-	-	-
Danau Kembar	-	-	-
Gunung Talang	-	-	-
Bukit Sundi	-	-	-
IX Koto Sungai Lasi	-	-	-
Kubung	-	-	1
X Koto Diatas	-	-	-
X Koto Singkarak	-	-	1
Junjung Sirih	-	-	-
2023	-	-	4
2022	-	-	4

Sumber/Source: Dinas Sosial Kabupaten Solok/Social Service of Solok Regency

Tabel
Table 4.5.16

Banyaknya Karang Taruna, Organisasi Sosial dan Pekerja Sosial Masyarakat Menurut Kecamatan di Kabupaten Solok, 2023

Number of Youth Organization, Social Organization and Social Worker of Solok Regency, 2023

Kecamatan <i>District</i>	TKSK	Banyaknya/Number		
		Karang Taruna <i>Youth Organization</i>	Pekerja Sosial <i>Social Organization</i>	Tagana
(1)	(2)	(3)	(4)	(5)
Pantai Cermin	1	3	2	1
Lembah Gumanti	1	5	4	2
Hiliran Gumanti	1	4	3	-
Payung Sekaki	1	4	3	-
Tigo Lurah	1	6	5	-
Lembang Jaya	1	7	6	2
Danau Kembar	1	3	2	1
Gunung Talang	1	10	8	20
Bukit Sundi	1	6	5	-
IX Koto Sungai Lasi	1	10	9	2
Kubung	1	9	8	5
X Koto Diatas	1	10	9	1
X Koto Singkarak	1	9	8	6
Junjung Sirih	1	3	2	-
2023	14	89	74	40
2022	13	89	74	40

Sumber/Source: Dinas Sosial Kabupaten Solok/Social Service of Solok Regency

Catatan/Note: Data Karang Taruna tahun ini berbeda dengan tahun sebelumnya karena perbedaan pencatatan, pada tahun 2022 lalu belum dimasukkan karang taruna pada tingkatan nagari dan kabupaten/The youth organization data this year is different from the previous year due to differences in deifinition, in 2022 youth organizations at the nagari and district levels were not included.

Tabel
Table 4.5.17

Jumlah Kegiatan Patroli Menurut Bulan di Kabupaten Solok, 2023
Number of Patrol Activities by Month in Solok Regency, 2023

Bulan Month	Jumlah Patroli Patrol Activities
(1)	(2)
Januari/January	10
Februari/February	12
Maret/March	12
April/April	12
Mei/May	14
Juni/June	14
Juli/July	14
Agustus/August	14
September/September	14
Oktober/October	14
November/November	13
Desember/December	14
2023	157
2022	160

Sumber/Source: Satuan Polisi Pamong Praja dan Pemadam Kebakaran Kabupaten Solok/Civil Service Police and Fire Brigade of Solok Regency

Tabel 4.5.18
Table

Banyaknya Kejadian Kebakaran Menurut Bulan di Kabupaten Solok, 2023
Number of Fire Accident by Month in Solok Regency, 2023

Bulan Month	Jumlah Kebakaran Fire Accident
(1)	(2)
Januari/January	5
Februari/February	2
Maret/March	5
April/April	4
Mei/May	5
Juni/June	4
Juli/July	4
Agustus/August	3
September/September	6
Oktober/October	6
November/November	5
Desember/December	2
2023	51
2022	155

Sumber/Source: Satuan Polisi Pamong Praja dan Pemadam Kebakaran Kabupaten Solok/Civil Service Police and Fire Brigade of Solok Regency

Tabel
Table 4.5.19

Banyaknya Aktivitas Pembuangan Sampah Menurut Kecamatan di Kabupaten Solok, 2023
Number of Garbage Disposal Activities by District in Solok Regency, 2023

Kecamatan District	Rata-rata Volume/ Hari Average (kg/hr)	Kemam- puan Angkut Per M ³ / Minggu	TPS Contain- er (unit)	Banyaknya/Number		
				Kapasitas Capacity (M ³)	TPA (unit)	Kapasitas Capacity (ton/hari)
(1)	(2)	(3)	(4)	(5)	(6)	(7)
Pantai Cermin	9.275	-	-	-	-	-
Lembah Gumanti	25.329	63	-	-	-	-
Hiliran Gumanti	7.570	-	-	-	-	-
Payung Sekaki	3.692	-	-	-	-	-
Tigo Lurah	4.435	-	-	-	-	-
Lembang Jaya	12.338	33,3	-	-	-	-
Danau Kembar	9.216	31,5	10	148,5	-	-
Gunung Talang	21.763	102,5	-	-	-	-
Bukit Sundi	10.834	59,15	-	-	-	-
IX Koto Sungai Lasi	4.353	-	-	-	-	-
Kubung	25.018	102,6	6	69,3	1	60
X Koto Diatas	7.670	-	-	-	-	-
X Koto Singkarak	13.890	28,3	3	29,7	-	-
Junjung Sirih	5.556	24,7	1	13,2	-	-
2023	160.939	445,05	20	260,7	1	60
2022	159.054	418,1	20	259,6	1	-

Sumber/Source: Dinas Lingkungan Hidup Kabupaten Solok/Environment Service Solok Regency

Tabel
Table 4.5.20

Jumlah Armada Sampah dan Tenaga Kebersihan Menurut Kecamatan di Kabupaten Solok, 2023
Number of Garbage Vehicle and Janitor by District in Solok Regency, 2023

Kecamatan District	Banyaknya/Number			
	Truk Truck	Becak Motor Pedicap Motor	Amrol	Tenaga Kebersihan Janitor
(1)	(2)	(3)	(4)	(5)
Pantai Cermin	-	1	-	-
Lembah Gumanti	-	1	-	-
Hiliran Gumanti	-	1	-	-
Payung Sekaki	-	2	-	-
Tigo Lurah	-	-	-	-
Lembang Jaya	-	-	-	-
Danau Kembar	-	-	-	-
Gunung Talang	5	6	-	21
Bukit Sundi	-	3	-	-
IX Koto Sungai Lasi	-	1	-	-
Kubung	3	5	1	18
X Koto Diatas	-	2	-	-
X Koto Singkarak	-	5	1	1
Junjung Sirih	-	1	-	-
2023	8	28	2	40
2022	9	24	2	40

Sumber/Source: Dinas Lingkungan Hidup Kabupaten Solok/Environment Service Solok Regency

Tabel 4.5.21
Table

Banyaknya Usaha yang Diawasi Terhadap Pelaksanaan Amdal/UKL-UPL Per Kecamatan di Kabupaten Solok, 2023
Number of Businesses Being Supervised on The Implementation of Environment Impact Analysis by District in Solok Regency, 2023

Kecamatan <i>District</i>	Banyaknya/Number		
	Usaha <i>Business</i>	Aktif <i>Activated</i>	Diawasi <i>Supervised</i>
(1)	(2)	(3)	(4)
Pantai Cermin	-	-	-
Lembah Gumanti	-	-	-
Hiliran Gumanti	1	1	1
Payung Sekaki	1	1	1
Tigo Lurah	-	-	-
Lembang Jaya	-	-	-
Danau Kembar	1	1	1
Gunung Talang	4	4	4
Bukit Sundi	-	-	-
IX Koto Sungai Lasi	-	-	-
Kubung	-	-	-
X Koto Diatas	-	-	-
X Koto Singkarak	1	1	1
Junjung Sirih	-	-	-
2023	8	8	8
2022	12	12	12

Sumber/Source: Dinas Lingkungan Hidup Kabupaten Solok/Environment Service Solok Regency

Tabel 4.5.22
Table

Banyaknya Kejadian Bencana Alam Menurut Kecamatan di Kabupaten Solok, 2023
Number of Natural Disaster by District in Solok Regency, 2023

Kecamatan <i>District</i>	Banyaknya/Number				
	Gempa Bumi <i>Earth-quake</i>	Banjir <i>Flood</i>	Angin Ribut <i>Typhoon</i>	Tanah Longsor <i>Land Slide</i>	Lainnya* <i>Others</i>
(1)	(2)	(3)	(4)	(5)	(6)
Pantai Cermin	-	3	-	1	2
Lembah Gumanti	-	-	-	2	1
Hiliran Gumanti	-	1	-	3	2
Payung Sekaki	-	1	-	2	2
Tigo Lurah	-	-	-	3	-
Lembang Jaya	-	-	-	1	1
Danau Kembar	-	-	1	-	1
Gunung Talang	-	2	-	2	15
Bukit Sundi	-	1	-	-	3
IX Koto Sungai Lasi	-	1	-	5	6
Kubung	-	1	-	1	18
X Koto Diatas	-	-	-	4	1
X Koto Singkarak	-	-	-	1	8
Junjung Sirih	-	-	-	-	1
2023	-	10	1	25	66
2022	-	8	10	3	13

Catatan* : Bencana alam lainnya seperti pohon tumbang serta kebakaran hutan dan lahan

Sumber/Source: Badan Penanggulangan Bencana Daerah Kabupaten Solok /Regional Disaster Management Agency Service Solok Regency

Tabel 4.5.23
Table

Banyaknya Masyarakat Terdampak Kejadian Bencana Alam Menurut Kecamatan di Kabupaten Solok, 2023
Number of affected Community Natural Disaster by District at Solok Regency, 2023

Kecamatan <i>District</i>	Banyaknya/Number			
	Kepala Keluarga <i>Head of Family</i>	Penderita Jiwa Mental <i>Disorders</i>	Mati <i>Dead</i>	Cacat <i>Disable</i>
(1)	(2)	(3)	(4)	(5)
Pantai Cermin	24	-	-	-
Lembah Gumanti	-	-	-	-
Hiliran Gumanti	5	-	1	-
Payung Sekaki	12	-	-	-
Tigo Lurah	-	-	-	-
Lembang Jaya	2	-	-	-
Danau Kembar	-	-	-	-
Gunung Talang	15	-	-	-
Bukit Sundi	361	-	1	-
IX Koto Sungai Lasi	1	-	-	-
Kubung	2	-	-	-
X Koto Diatas	2	-	2	-
X Koto Singkarak	3	-	1	-
Junjung Sirih	1	-	-	-
2023	428	-	5	-
2022	359	-	1	-

Sumber/Source: Badan Penanggulangan Bencana Daerah Kabupaten Solok /Regional Disaster Management Agency Service Solok Regency

Tabel
Table 4.5.24

Banyaknya Organisasi Masyarakat yang Terdaftar pada Kesbangpol Kabupaten Solok Menurut Kecamatan, 2023
Number of Registered Social Organization at Kesbangpol Solok Regency by District, 2023

Kecamatan <i>District</i>	Organisasi Berbadan Hukum ¹ <i>Corporate Organization</i>
(1)	(2)
Pantai Cermin	-
Lembah Gumanti	1
Hiliran Gumanti	-
Payung Sekaki	-
Tigo Lurah	-
Lembang Jaya	-
Danau Kembar	-
Gunung Talang	6
Bukit Sundi	2
IX Koto Sungai Lasi	-
Kubung	7
X Koto Diatas	-
X Koto Singkarak	2
Junjung Sirih	-
2023	18
2022	32

Catatan : ¹Organisasi masyarakat yang mendaftar berdasarkan Permendagri Nomor 57 Tahun 2017

Sumber/Source: Kesbangpol Kabupaten Solok/Kesbangpol of Solok Regency

**PERTANIAN, HORTIKULTURA,
PERKEBUNAN, PETERNAKAN DAN
PERIKANAN**

*Agriculture, Horticulture, Estate Crop,
Livestock and Fishery*

BAB
Chapter
05

TOP 3

PRODUKSI TANAMAN SAYURAN KABUPATEN SOLOK 2023

Three Highest Harvested Vegetables in Solok Region 2023



216 Ribu
Ton **BAWANG
MERAH**
Shallot

163 Ribu
Ton **KUBIS**
Cabbage

68 Ribu
Ton **TOMAT**
Tomato

TERDAPAT
There is

3.876.076

EKOR / Tails



POPULASI TERNAK AYAM RAS PEDAGING

DI KABUPATEN SOLOK TAHUN 2023

Population of Villagehen in Solok Regency, 2023

**PRODUKSI
TELUR**

AYAM RAS

DI KABUPATEN SOLOK TAHUN 2023

*Number of Villagehen's Eggs Production in Solok
Regency, 2023*

331

RIBU BUTIR



PENJELASAN TEKNIS

1. Data pokok tanaman pangan yang dikumpulkan oleh Badan Pusat Statistik adalah luas panen dan produktivitas (hasil per hektare). Produksi merupakan hasil perkalian antara luas panen dan produktivitas, yang dihitung pada level kabupaten/kota.
2. Sejak 2018, data luas panen padi diperoleh dari hasil Survei Kerangka Sampel Area (KSA). Selanjutnya pada 2020, Badan Pusat Statistik mengimplementasikan Survei KSA untuk menghasilkan data luas panen jagung. Sebelum penerapan KSA, data luas panen padi dan jagung dikumpulkan melalui pelaporan data Statistik Pertanian (SP) oleh Kepala Cabang Dinas (KCD) dengan menggunakan sejumlah pendekatan, seperti sistem blok pengairan, penggunaan benih, dan eye-estimate.
3. Angka produktivitas padi dan jagung diperoleh dari hasil Survei Ubinan dengan melakukan pengukuran hasil panen pada plot berukuran 2,5m x 2,5m. Khusus untuk padi, hasil panen diukur dalam bentuk Gabah Kering Panen (GKP) yang dikonversi ke dalam Gabah Kering Giling (GKG) dengan menggunakan angka konversi GKP ke GKG hasil Survei Konversi Gabah ke Beras 2018 (SKGB 2018). Sementara itu, hasil panen jagung diukur dalam bentuk Jagung Tongkol Kering Panen (tanpa kulit dan tangkai) yang selanjutnya dikonversi menjadi Jagung Pipilan Kering (kadar air 28% dan 14%) menggunakan angka konversi berdasarkan hasil Survei

TECHNICAL NOTES

1. *The main data of food crops collected by BPS-Statistics Indonesia are harvested area and productivity (yield per hectare). Production is the result of multiplication between harvested area and yield per hectare, which is calculated at the regency/municipality level.*
2. *Since 2018, paddy harvested area data have been obtained from the results of the Area Sampling Frame (ASF) Survey. In addition, BPS-Statistics Indonesia has implemented the ASF Survey to collect data for maize harvested area since 2020. Before the implementation of ASF, they were collected through the Agriculture Statistics report (called SP for Statistik Pertanian) collected by the Agricultural Extension Officer (called KCD for Kepala Cabang Dinas) making use of conventional approaches, namely irrigation block system, seed use, and eye-estimate.*
3. *Yield figures of paddy and maize were obtained through the Crop-cutting Survey by conducting crop-cutting experiments on plot sized 2,5m x 2,5m. For paddy, the yield was measured in the form of dry harvested paddy (called GKP for Gabah Kering Panen), which was converted into the dry unhusked paddy (called GKG for Gabah Kering Giling) using a conversion rate obtained from the results of the 2018 Paddy to Rice Conversion Rates Survey (SKGB 2018). Meanwhile, the yield of maize was measured in the form of harvested dry maize cob and was converted into dry-shelled maize (with a 28% and 14% moisture content) using the result of Maize Conversion Survey, that was*

Konversi Jagung 2020 (SKJG 2020).

conducted in 2020 (SKJG 2020).

4. Angka produktivitas padi yang disajikan pada tabel 5.1.1 merupakan produktivitas tertimbang yang diperoleh berdasarkan hasil penghitungan dari produksi padi dibagi dengan luas panen.
 5. Angka produksi setara beras diperoleh melalui hasil perkalian antara produksi padi dengan angka konversi GKG ke beras hasil SKGB 2018.
 6. Data luas baku lahan sawah yang digunakan sebagai dasar penghitungan luas panen adalah Luas Baku Lahan Sawah Nasional berdasarkan Keputusan Menteri ATR/Kepala BPN-RI No. 686/SK-PG.03.03/XII/2019 tanggal 17 Desember 2019. Luas lahan baku sawah nasional tahun 2019 adalah sebesar 7.463.948 hektare.
 7. Survei Pertanian Hortikultura (SPH) diselenggarakan oleh Badan Pusat Statistik bekerja sama dengan Direktorat Jenderal Hortikultura, Kementerian Pertanian.
 8. Kuesioner yang digunakan dalam pengumpulan data SPH mencakup:
 - a. SPH-SBS digunakan untuk data tanaman sayuran dan buah-buahan semusim.
 - b. SPH-BST digunakan untuk data tanaman buah-buahan dan sayuran tahunan.
 - c. SPH-TBF digunakan untuk data tanaman biofarmaka.
 - d. SPH-TH digunakan untuk data tanaman hias.
4. *Yield figures of paddy presented in table 5.1.1 are weighted yield obtained based on the calculation results of paddy production divided by harvested area.*
 5. *The rice production figures were obtained through the multiplication of paddy production with the conversion rates from GKG to rice resulted from the SKGB 2018.*
 6. *The wetland area used as the basis for calculating the harvested area is the National Wetland Area based on the Decree of the Agrarian Affairs and Spatial Planning Minister/Head of National Land Agency No. 686/SK-PG.03.03/XII/2019, 17 December 2019. The wetland area in 2019 was 7,463,948 hectares.*
 7. *The Agricultural Survey for Horticulture (SPH) is carried out by the BPS-Statistics Indonesia in cooperation with the Directorate General of Horticulture, Ministry of Agriculture*
 8. *The Questionnaire used to collect the Argicultural Survey for Horticulture data are:*
 - a. *SPH-SBS was being used for data on seasonal vegetable and fruit plants.*
 - b. *SPH-BST was being used for data on annual fruit and vegetable plants.*
 - c. *SPH-TBF was being used for data on medicinal plants.*
 - d. *SPH-TH was being used for data on ornamental plants.*

9. Metode yang digunakan dalam survei ini adalah pencacahan lengkap terhadap seluruh kecamatan di Indonesia dan dilaporkan secara rutin bulanan untuk SPH-SBS dan triwulanan untuk SPH-BST, SPH-TBF, SPH-TH oleh KCD.
 10. Pada tahun 2021, terjadi perubahan komoditas yang dikumpulkan dalam SPH. Komoditas yang datanya tidak dikumpulkan adalah kacang merah, lobak, blewah, markisa, adenium, anthurium daun, caladium, diffenbachia, euphorbia, gladiol, monstera, dlingo/dringo, dan keji beling. Sedangkan komoditas yang baru dikumpulkan adalah cabai keriting, jamur merang, jamur tiram, jamur lainnya, jeruk lemon, lengkung, buah naga, anggrek pot, anggrek potong, bromelia, puring, bugenvil, jeruk nipis, dan serai.
 11. Tanaman sayuran dan buah-buahan semusim
 - a. Tanaman sayuran semusim adalah tanaman yang bermanfaat sebagai sayur, sebagai sumber vitamin, mineral, dan lain-lain yang berumur kurang dari satu tahun. Pada umumnya, bagian yang digunakan sebagai sayur berupa daun, bunga, buah, dan umbi.
 - b. Tanaman buah-buahan semusim adalah tanaman yang menghasilkan buah segar sebagai sumber vitamin, mineral, dan lain-lain yang berumur kurang dari satu tahun dan berbatang lunak. Pada umumnya, buah yang dihasilkan dapat dikonsumsi tanpa dimasak terlebih dahulu.
9. *The survey was using complete enumeration method for all of Districts in Indonesia, reported monthly for SPH-SBS and quarterly for SPH-BST, SPH-TBF, SPH-TH by agriculture extension workers.*
 10. *In 2021, there was a change in the commodities collected in the SPH. Commodities for which data were not collected were red beans, radishes, cantaloupe, passion fruit, adenium, anthurium, caladium, dieffenbachia, euphorbia, gladiolus, monstera, calamus, and keji beling. While the new commodities collected in 2021 are curly chilies, straw mushrooms, oyster mushrooms, other mushrooms, lemons, longan, dragon fruit, potted orchids, cut orchids, bromeliads, croton, bougainvillea, lime, and lemongrass.*
 11. *Seasonal vegetable and fruit plants*
 - a. *Seasonal vegetable plants are used/ consumed as vegetables, which are the sources of vitamin, mineral, etc that are aged less than one year. In general, parts that consumed are in the form of leaves, flower, fruits, and tubers.*
 - b. *Seasonal fruit plants are plants that produce fresh fruit as a sources of vitamin, mineral, etc that are aged less than one year and soft trunked. Generally, the fruit produced can be consumed without being cooked first.*

12. Tanaman buah-buahan dan sayuran tahunan
- Tanaman buah-buahan tahunan adalah tanaman yang menghasilkan buah segar sebagai sumber vitamin, mineral, dan lain-lain yang berumur satu tahun atau lebih dan berbatang keras. Pada umumnya, buah yang dihasilkan dapat dikonsumsi tanpa dimasak terlebih dahulu.
 - Tanaman sayuran tahunan adalah tanaman yang bermanfaat sebagai sayur, sebagai sumber vitamin, mineral, dan lain-lain yang berumur satu tahun atau lebih. Pada umumnya, bagian yang digunakan sebagai sayur berupa daun, bunga, buah, dan umbi.
13. Tanaman biofarmaka adalah tanaman yang bermanfaat untuk obat-obatan, kosmetik, dan kesehatan yang dikonsumsi atau digunakan dari bagian-bagian tanaman, seperti daun, batang, buah, umbi (rimpang), ataupun akar.
14. Tanaman hias adalah tanaman yang mempunyai nilai keindahan, baik bentuk, warna daun, tajuk maupun bunganya, dan sering digunakan untuk penghias pekarangan dan lain sebagainya.
15. Data yang dikumpulkan dalam SPH mencakup data tentang luas penanaman, luas panen (untuk buah-buahan tahunan adalah banyaknya tanaman yang menghasilkan), produksi, luas rusak, luas tanaman akhir, dan harga jual petani.
16. Luas panen adalah luas tanaman sayuran, buah-buahan, biofarmaka,
12. *Annual fruit and vegetable plants*
- Annual fruit plants are plants that produce fresh fruit as sources of vitamin, mineral, etc that are aged more than one year and hard trunked. Generally, the fruit produced can be consumed without being cooked first.*
 - Annual vegetable plants are plants used as vegetables as sources of vitamin, mineral, etc that are aged more than one year. In general, the parts that consumed are in the form of leaves, flower, fruits, and tubers.*
13. *Medicinal plants are plants which are useful for medicine, cosmetics, and health. It is consumed from part of the plant, such as leaf, flower, fruit, tuber, and root.*
14. *Ornamental plants are plants which have a beauty value, either in shape, colour of leaf or crown of flower, and they are often used as a yard decorator.*
15. *The Agriculture Survey for Horticulture collects the information on the planted area, harvested area (for annual fruits is the number of production plant), production, damaged area, plant area in the end of period, and price on the farm-gate level.*
16. *Harvested area is area which vegetable, fruit, medicinal and ornamental plant*

dan tanaman hias yang diambil hasilnya/dipanen pada periode pelaporan.

17. Luas panen untuk tanaman sayuran: luas tanaman yang dipanen sekaligus/habis/dibongkar dan luas tanaman yang dipanen berkali-kali (lebih dari satu kali)/belum habis.
 - a. Tanaman yang dipanen sekaligus/habis/dibongkar adalah tanaman yang sehabis panen langsung dibongkar/dicabut, terdiri dari: bawang merah, bawang putih, bawang daun, kentang, kol/kubis, kembang kol, petsai/sawi, dan wortel.
 - b. Tanaman yang dipanen berkali-kali (lebih dari satu kali)/belum habis adalah tanaman yang pemanenannya lebih dari satu kali dan biasanya dibongkar apabila panen terakhir sudah tidak memadai lagi, terdiri dari: kacang panjang, cabai besar, cabai rawit, jamur, tomat, terung, buncis, mentimun, labu siam, kangkung, bayam, melon, dan semangka.
18. Produksi adalah hasil menurut bentuk produk dari setiap tanaman sayuran, buah-buahan, biofarmaka, dan tanaman hias yang diambil berdasarkan luas yang dipanen/tanaman yang menghasilkan pada bulan/triwulan laporan.
19. Pengumpulan data Survei Perusahaan Perkebunan dilakukan pada seluruh populasi perusahaan perkebunan di Indonesia dengan periode waktu bulanan. Pengumpulan data dilakukan melalui 2 (dua) metode, yaitu metode Computer Assisted Web Interviewing

of crop harvested during the period of report.

17. *Harvested area of vegetables: total area of the harvested crop either demolished or not.*
 - a. *Entirely harvested/demolished plants are plants usually harvested once then demolished to be substituted by other plants, consisting of: shallots, garlic, scallion, potato, cabbage, cauliflower, chinese cabbage, and carrots.*
 - b. *Plants that are harvested several times/undemolished are define as plants usually harvested more than once then demolished in the case that the last production was economically not profitable. They consist of: long beans, chili/big chili, chili/cayenne pepper, mushroom, tomatoes, eggplant, string beans, cucumber, chayote, water spinach, spinach, melon, and watermelon.*
18. *Production is the standard production quantity form of vegetable, fruit, medicinal, and ornamental plant-based on harvested area/the number of production plants reported monthly/quarterly.*
19. *The data collection for the Estates Survey is conducted across the entire population of estate crop companies in Indonesia every month. Data collection is carried out through 2 (two) methods, namely Computer Assisted Web Interviewing (CAWI) and Pencil and*

(CAWI) dan Pencil and Paper Interviewing (PAPI). Pada metode CAWI, perusahaan perkebunan melakukan input data secara mandiri melalui aplikasi SEDAPP Online (Sedia Data Perusahaan Perkebunan melalui SKB Online). Pendataan terhadap perusahaan yang belum tercakup pada SEDAPP Online dilakukan melalui metode PAPI, yaitu dengan pengisian kuesioner melalui wawancara langsung oleh petugas atau diisi oleh perusahaan dengan melakukan perjanjian waktu pengambilan dokumen yang sudah diisi oleh perusahaan. Kuesioner yang telah diisi kemudian diinput pada aplikasi SEDAPP Online oleh petugas input data.

Data perkebunan rakyat untuk semua komoditas diperoleh dari Direktorat Jenderal Perkebunan, Kementerian Pertanian.

Paper Interviewing (PAPI). Under the CAWI method, estate crop companies independently input data through the SEDAPP Online application (Sedia Data Perusahaan Perkebunan dengan Aplikasi SKB-Online). Data collection for companies not covered in SEDAPP Online is conducted through the PAPI method, which entails filling out questionnaires through direct interviews with officers or by the companies themselves through an agreement on the time for document retrieval already filled out by the companies. The completed questionnaires are then inputted into the SEDAPP Online by data input officers.

Data on smallholder estate crops for all commodities are obtained from the Directorate General of Estates, Ministry of Agriculture.

20. Perkebunan Besar adalah perkebunan yang diselenggarakan atau dikelola secara komersial oleh perusahaan yang berbadan hukum. Perkebunan besar terdiri atas Perkebunan Besar Negara (PBN) dan Perkebunan Besar Swasta (PBS) Nasional/Asing.
 21. Perkebunan Rakyat adalah perkebunan yang diselenggarakan atau dikelola oleh rakyat/pekebun yang dikelompokkan dalam usaha kecil tanaman perkebunan rakyat dan usaha rumah tangga perkebunan rakyat.
 22. Penghitungan luas tanaman perkebunan besar dilakukan pada akhir tahun dan tidak termasuk
20. *Large Estate Crops are plantations organized or managed commercially by companies with legal entities. Large estate crops consist of government estate crops and private estate crops.*
 21. *Smallholder Estate Crops are plantations organized or managed by the people/ planters who are grouped into small-scale smallholder estate crop businesses and household smallholder estate crop businesses.*
 22. *Planted areas of large estate crops refer to conditions at the end of the year and exclude an estate having less than five*

perkebunan dengan luas kurang dari lima hektare.

hectares areas of land.

23. Tanaman Perkebunan Tahunan adalah tanaman perkebunan yang umumnya berumur lebih dari satu tahun dan pemungutan hasilnya dilakukan lebih dari satu kali dan tidak dibongkar sekali panen.
 24. Tanaman Perkebunan Semusim adalah tanaman perkebunan yang pada umumnya berumur kurang dari satu tahun dan pemanenannya dilakukan satu kali atau beberapa kali masa panen.
 25. Produksi Perkebunan adalah hasil dari setiap tanaman tahunan atau semusim menurut bentuk produksi (hasil) yang diambil berdasarkan luas yang dipanen pada periode laporan.
 26. Bentuk produksi perkebunan meliputi karet kering (karet), kopra (kelapa), minyak kelapa sawit (kelapa sawit), biji kering (kopi dan kakao), daun kering (teh dan tembakau), bunga kering (cengkeh), gelondong kering (jambu mete), biji kering (pala), lada kering (lada), gula kristal putih (tebu), dan minyak nilam (nilam).
 27. Seluruh data Statistik Kehutanan merupakan data sekunder yang bersumber dari Kementerian Lingkungan Hidup dan Kehutanan.
 28. Kawasan hutan adalah wilayah tertentu yang ditunjuk dan/atau ditetapkan oleh pemerintah untuk dipertahankan keberadaannya sebagai hutan tetap. Kawasan hutan Indonesia ditetapkan
23. *Perennial Estate Crops are plantation crops typically aged over one year, harvested multiple times, and not dismantled in one harvest.*
 24. *Seasonal Estate Crops are plantation crops that typically have a lifespan of less than one year and are harvested once or several times during the harvest.*
 25. *Estate Crop Production is the result of each annual or seasonal crop according to the form of production (yield) taken based on the harvested area in the reporting period.*
 26. *Production of estates crops are follows dried natural rubber (rubber), copra (coconut), crude palm oil (oil palm), dried beans (coffee and cocoa), dried leaf (tea and tobacco), dried clove flowers (cloves), dried cashew nut (cashew nut), dried nutmeg (nutmeg), dried pepper beans (pepper), white sugar (sugar cane), and patchouli oil (patchouli).*
 27. *All forestry statistics are secondary data obtained from the Ministry of Environment and Forestry.*
 28. *Forest Area is a specific territory determined and/or decided by the government as a permanent forest. Indonesian forest area is determined*

oleh Menteri Lingkungan Hidup dan Kehutanan dalam bentuk Surat Keputusan Menteri Lingkungan Hidup dan Kehutanan tentang Penunjukan Kawasan Hutan dan Perairan Provinsi. Penunjukan Kawasan Hutan ini disusun berdasarkan hasil pemaduserasian antara Rencana Tata Ruang Wilayah Provinsi (RTRWP) dengan Tata Guna Hutan Kesepakatan (TGHK).

Penunjukan kawasan hutan mencakup pula kawasan perairan yang menjadi bagian dari Kawasan Suaka Alam (KSA) dan Kawasan Pelestarian Alam (KPA).

29. Berdasarkan Undang-Undang No. 41 Tahun 1999 tentang Kehutanan, kawasan hutan dibagi ke dalam kelompok Hutan Konservasi, Hutan Lindung, dan Hutan Produksi.
30. Hutan Konservasi adalah kawasan hutan dengan ciri khas tertentu yang mempunyai fungsi pokok pengawetan keanekaragaman tumbuhan dan satwa serta ekosistemnya. Hutan Konservasi terdiri dari Kawasan Suaka Alam, Kawasan Pelestarian Alam, dan Taman Buru.
31. Kawasan Suaka Alam (KSA) adalah kawasan dengan ciri khas tertentu, baik di darat maupun di perairan yang mempunyai fungsi pokok sebagai kawasan pengawetan keanekaragaman tumbuhan dan satwa serta ekosistemnya, yang juga berfungsi sebagai wilayah sistem penyangga kehidupan. Kawasan suaka alam berupa Cagar Alam (CA)

by the Minister of Environment and Forestry in the format of Ministerial Decree on the Designation of Provincial Forest Area and Inland Water, Coastal, and Marine Ecosystem. The designation of Forest Area is formulated based on integrated and harmonized of Provincial Spatial Planning and Forest Land Use by Consensus.

The designation of forest area in some cases also cover inland water, coastal, and marine ecosystem that may become part of Sanctuary Reserve Area and Nature Conservation Area.

29. *According to the Act on Forestry No. 41/1999, forest area is categorized as Conservation Forest, Protection Forest, and Production Forest.*
30. *Conservation Forest is a forest area with specific characteristic to conserve animal and plant species as well as ecosystem. Conservation Forest divided into Sanctuary Reserve, Nature Conservation Area, and Hunting Park.*
31. *A Sanctuary Reserve Area is a specific terrestrial or aquatic area with specific criteria for preserving biodiversity plant and animal as well as ecosystem, which also serves as a live support system. Sanctuary Reserve area consists of Strict Nature Reserve and Wildlife Sanctuary.*

dan Suaka Margasatwa (SM).

32. Kawasan Pelestarian Alam (KPA) adalah kawasan dengan ciri khas tertentu, baik di darat maupun di perairan, yang mempunyai fungsi pokok perlindungan sistem penyangga kehidupan, pengawetan keanekaragaman jenis tumbuhan dan satwa, serta pemanfaatan secara lestari sumber daya alam hayati dan ekosistemnya. Kawasan pelestarian alam berupa Taman Nasional (TN), Taman Hutan Raya (THR), dan Taman Wisata Alam (TWA).
 33. Hutan Lindung adalah kawasan hutan yang mempunyai fungsi pokok sebagai perlindungan sistem penyangga kehidupan untuk mengatur tata air, mencegah banjir, mengendalikan erosi, mencegah intrusi air laut, dan memelihara kesuburan tanah.
 34. Hutan Produksi adalah kawasan hutan yang mempunyai fungsi pokok memproduksi hasil hutan. Hutan produksi terdiri dari Hutan Produksi Tetap (HP), Hutan Produksi Terbatas (HPT), dan Hutan Produksi yang dapat dikonversi.
 35. Reboisasi atau rehabilitasi hutan bertujuan untuk menghutankan kembali kawasan hutan yang kritis di wilayah daerah aliran sungai (DAS) yang dilaksanakan bersama masyarakat secara partisipatif.
 36. Kayu Bulat adalah produksi hasil hutan utama yang dihasilkan dari
32. *A Nature Conservation Area is a specific terrestrial or aquatic area with a main function is to serve life support system and preserve diversity of plant and animal species, as well as to provide a sustainable utilization of living resources and their ecosystems. Nature conservation area consists of National Park, Grand Forest Park, and Nature Recreation Park.*
 33. *Protection Forest is a forest area designated to serve life support system, maintain hydrological system, prevent flood, erosion control, seawater intrusion, and maintain soil fertility.*
 34. *Production Forest is a forest area designated mainly to promote sustainable forest production. Production forest consists of permanent production forest, limited production forest, and convertible production forest.*
 35. *Reforestation or forest rehabilitation is intended to rehabilitate the critical land inside forest areas or watersheds to improve their ecological and hydrological functions, which are conducted with active participation of local communities who live nearby the target area.*
 36. *Log is the main product of commercial forest operation harvested from various*

hutan. Produksi kayu bulat ini dihasilkan dari hutan alam melalui kegiatan perusahaan pemegang Izin Usaha Pemanfaatan Hasil Hutan Kayu pada Hutan Alam (IUPHHK-HA) yang sebelumnya disebut Hak Pengusahaan Hutan (HPH), kegiatan perusahaan pemegang Izin Usaha Pemanfaatan Hasil Hutan Kayu pada Hutan Tanaman (IUPHHK-HT), kegiatan Izin Pemanfaatan Kayu (IPK) dalam rangka pembukaan wilayah hutan, serta kegiatan hutan rakyat.

sources such as natural forest granted to concessionaires, industrial forest plantation, land clearing activities, and community forest.

37. Izin Usaha Pemanfaatan Hasil Hutan Kayu pada Hutan Alam (IUPHHK-HA) adalah izin pada segala bentuk usaha yang memanfaatkan dan mengusahakan hasil hutan kayu dengan tidak merusak lingkungan dan tidak mengurangi fungsi pokok hutan. Kegiatan ini hanya dapat dilaksanakan pada areal hutan produksi yang memiliki potensi untuk dilakukan kegiatan pemanfaatan hasil hutan kayu yang kegiatannya terdiri dari pemanenan atau penebangan, pengayaan, pemeliharaan, dan pemasaran hasil hutan kayu.

37. Forest Concession (IUPHHK-HA) is a permit for all forms of business that utilizes and cultivates wood forest products without damaging the environment and reducing the main functions of the forest. This activity is only in production forest areas that have the potential to carry out activity utilization of wood forest products consisting of harvesting or logging, enrichment, maintenance, and marketing of timber forest products.

38. Izin Usaha Pemanfaatan Hasil Hutan Kayu pada Hutan Tanaman (IUPHHK-HT) adalah izin usaha untuk membangun hutan tanaman pada hutan produksi yang dibangun oleh kelompok industri untuk meningkatkan potensi dan kualitas hutan produksi dalam rangka memenuhi kebutuhan bahan baku industri.

38. Timber Establishment (IUPHHK-HT) is a business license to develop plantations in production forests that are built by industrial groups to increase the potential and quality of production forests in order to meet the needs of industrial raw materials.

39. Kayu Olahan adalah produk hasil pengolahan hasil hutan kayu yang

39. Processed wood is a product resulting from the processing of wood forest

dapat digunakan sebagai bahan baku, misal untuk pembuatan furnitur dan interior. Beberapa contoh jenis kayu olahan: Kayu Gergajian, Kayu Lapis, Bubur Kayu, Serpih Kayu, dan Veneer.

products that can be used as raw materials, such as for manufacturing of furniture and interiors. Some examples of processed wood types: Sawn Wood, Plywood, Pulp, Wood Chips, and Veneer.

40. Kayu Gergajian merupakan kayu hasil konversi kayu bulat dengan menggunakan mesin gergaji, mempunyai bentuk yang teratur dengan sisi-sisi sejajar dan sudut-sudutnya siku dengan ketebalan tidak lebih dari 6 cm dan kadar air tidak lebih dari 18 persen. Kayu gergajian yang diolah langsung dari kayu bulat, wajib didukung dengan dokumen yang sah.
40. *Sawn Timber constitutes a sawmill product derived from logs as raw material. The product is characterized with regular forms having parallel sides at right angle to each other, thickness not more than 6 cm, and moisture content not to exceed 18 percent. Sawn timber produced directly from logs must be certified by a legal document.*
41. Kayu Lapis adalah panel kayu yang tersusun dari lapisan veneer di bagian luarnya, sedangkan di bagian intinya (core) bisa berupa veneer atau material lain, diikat dengan lem kemudian di-press (ditekan) sedemikian rupa sehingga menjadi panel yang kuat. Termasuk dalam artian ini adalah kayu lapis yang dilapisi lagi dengan material lain.
41. *Plywood is wood panel consisting of layers pressed together in between veneers; the core may be a veneer or some other material, bound together with glue and pressed tightly together to make a strong panel, including plywood covered with materials other than veneer.*
42. Penetapan lahan kritis mengacu pada lahan yang telah sangat rusak karena kehilangan penutupan vegetasinya sehingga kehilangan atau berkurang fungsinya sebagai penahan air, pengendali erosi, siklus hara, pengatur iklim mikro, dan retensi karbon. Berdasarkan kondisi vegetasinya, kondisi lahan dapat diklasifikasikan sebagai: sangat kritis, kritis, agak kritis, potensial kritis, dan kondisi normal.
42. *Critical land refers to a piece of land severely damaged due to loss of its vegetation cover so that its functions as water retention, erosion control, nutrient cycling, microclimate regulator, and carbon retention are completely depleted. Based upon its vegetation condition, the land could be classified as: very critical, critical, slight critical, potential critical, and normal condition.*
43. Data populasi dan produksi ternak berasal dari Direktorat Jenderal Peternakan dan Kesehatan Hewan,
43. *Data on livestock population and production comes from the Directorate General of Livestock and Animal Health*

Kementerian Pertanian. Produksi daging sapi, kerbau, kuda, kambing, domba, dan babi dalam bentuk karkas ditambah edible portion, dihitung berdasarkan pemotongan ternak tercatat (di RPH, selain di RPH, Qurban) dan pemotongan ternak tidak tercatat.

Service, Ministry of Agriculture. The production of beef, buffalo, horse, mutton, lamb, and pork in the form of carcasses plus the edible portion is calculated based on registered livestock slaughtering (in Slaughtering Houses, other than in Slaughtering Houses, Qurban) and unregistered livestock slaughtering.

44. Karkas ruminansia adalah bagian dari tubuh ruminansia sehat yang telah disembelih secara halal dan benar, dikuliti, dikeluarkan jeroan, dipisahkan kepala, kaki mulai dari tarsus/karpus ke bawah, organ reproduksi dan ambing, ekor, serta lemak yang berlebih.
 45. Bagian yang dapat dimakan (edible portion) adalah organ-organ dan bagian selain karkas yang dapat dikonsumsi, meliputi jeroan (edible offal) dan daging variasi (fancy meat).
 46. Pemotongan ternak tercatat adalah pemotongan ternak yang dilakukan di Rumah Potong Hewan Ruminansia (RPH-R), Rumah Potong Hewan Babi (RPHB), dan Rumah Potong Hewan Unggas (RPH-U), baik milik pemerintah maupun swasta, serta tempat pemotongan hewan selain RPH yang dilaporkan kepada dinas atau dicatat oleh dinas yang membidangi fungsi peternakan dan kesehatan hewan setempat.
 47. Pemotongan ternak tidak tercatat adalah pemotongan yang dilakukan oleh orang perorangan yang tidak dilaporkan kepada dinas atau tidak dicatat oleh dinas yang membidangi fungsi peternakan dan kesehatan
44. *Ruminant carcasses are parts of healthy ruminant bodies that have been slaughtered in a halal and correct manner, skinned, offal removed, head separated, legs from the tarsus/carpus down, reproductive organs and udders, tails, and excess fat.*
 45. *The edible portion is organs and parts other than the carcass that can be consumed, including edible offal and fancy meat.*
 46. *Registered livestock slaughtering is livestock slaughtered at Ruminant Slaughtering Houses, Pig Slaughtering Houses, and Poultry Slaughtering Houses whether owned by the government or private companies, as well as abattoirs other than slaughtering houses which are reported to the service or registered by the service in charge of local livestock and animal health functions.*
 47. *Unregistered livestock slaughtering is slaughtering carried out by individuals which are not reported to the service or not registered by the service in charge of local livestock and animal health functions.*

hewan setempat.

48. Jumlah pemotongan ternak tercatat merupakan hasil pencacahan Laporan Pemotongan Ternak Bulanan (LPTB) BPS. Pengumpulan data pemotongan ternak pada tahun 2023 dilakukan secara lengkap setiap bulan di seluruh Rumah Potong Hewan (RPH), Tempat Pemotongan Hewan (TPH), dan dinas yang membidangi fungsi peternakan dan kesehatan hewan di Indonesia. Pada tahun 2023, terdapat 20.422 dokumen LPTB yang diolah dari hasil pencacahan atau sebesar 99,96 persen dari target pencacahan.
48. *The number of registered livestock slaughtering is the result of BPS-Statistics Indonesia Monthly Livestock Slaughtering Report (LPTB) enumeration. Data collection on livestock slaughtering in 2023 was carried out completely every month in all slaughterhouses (RPH), abattoirs (TPH), and in the service in charge of local livestock and animal health functions in Indonesia. In 2023, there were 20,422 LPTB documents processed from the enumeration results, or 99,96 percent of the enumeration target.*
49. Data statistik perikanan merupakan data sekunder yang bersumber dari Database Validasi Nasional, Satu Data Kelautan dan Perikanan, Kementerian Kelautan dan Perikanan. Statistik perikanan dibedakan atas data Perikanan Tangkap dan Perikanan Budi Daya. Perikanan Tangkap diklasifikasikan atas perikanan tangkap di laut dan perikanan tangkap di perairan darat. Perikanan Budi Daya diklasifikasikan atas jenis budi daya yaitu jaring apung laut, jaring apung tawar, jaring tancap tawar, karamba, kolam air deras, kolam air tenang, laut lainnya, minapadi, rumput laut, tambak intensif, tambak sederhana, dan tambak semi intensif.
49. *Fisheries statistical data is secondary data originating from the National Validation Database, One Data of Marine and Fisheries, Ministry of Marine Affairs and Fisheries. Fishery statistics are categorized into capture fisheries and aquaculture. Capture fisheries are further classified into marine capture fisheries and inland water capture fisheries. Aquaculture are further classified into several types of cultivation: marine floating net, freshwater floating net, freshwater pen culture, cage, running freshwater pond, quiet freshwater pond, other marine culture, rice fish, sea weed, intensive brackishwater pond, traditional brackishwater pond, and semi intensive brackishwater pond.*
50. Perikanan Budi Daya adalah kegiatan memelihara, membesarkan, dan/atau membiakkan ikan serta memanen hasilnya dalam lingkungan yang terkontrol.
50. *Aquaculture is the activity of maintaining, rearing, and/or breeding fish and harvesting the results in a controlled environment.*
51. Perikanan Tangkap adalah semua kegiatan ekonomi yang mencakup
51. *Capture fisheries are all economic activities that include the free capture or*

penangkapan atau pengumpulan hewan dan tanaman air yang hidup di laut atau perairan darat secara bebas.

collection of aquatic animals and plants that live in the sea or inland waters.

52. Produksi Perikanan adalah semua hasil penangkapan/budi daya ikan/binatang air lainnya/tanaman air yang ditangkap/dipanen dari sumber perikanan alami atau dari tempat pemeliharaan, baik yang diusahakan oleh perusahaan perikanan maupun rumah tangga perikanan. Volume produksi dihitung dalam bentuk berat basah ikan hasil tangkapan/budi daya.

52. *Fish production is the outcome of catching/cultivating fish or other aquatic animals including plants that are caught/harvested from natural fishery sources or captivity, either managed by fishery companies or fishery households. Production volume is calculated from the weight of the fish caught/cultivated.*

<https://solokkab.bps.go.id>

ULASAN

Produksi jagung di Kabupaten Solok pada Tahun 2023 tercatat sebesar 2.529,9 ton. Produksi ubi jalar tahun 2023 mengalami peningkatan dibandingkan tahun 2022 yaitu dari 54.524,2 ton menjadi 59.932,8 ton pada tahun 2023 dengan luas panen 1.293 Ha.

Tanaman sayur-sayuran dengan produksi terbesar tahun 2023 di Kabupaten Solok adalah Bawang Merah 216.148,11 ton. Sedangkan produksi tanaman biofarmaka terbanyak adalah tanaman kunyit 256.118 kg.

Dinas Pertanian Kabupaten Solok mencatat populasi sapi pada tahun 2023 adalah sebanyak 24.129 ekor. Sementara itu, populasi unggas terbesar adalah ayam Ras 3.876.076.

DESCRIPTION

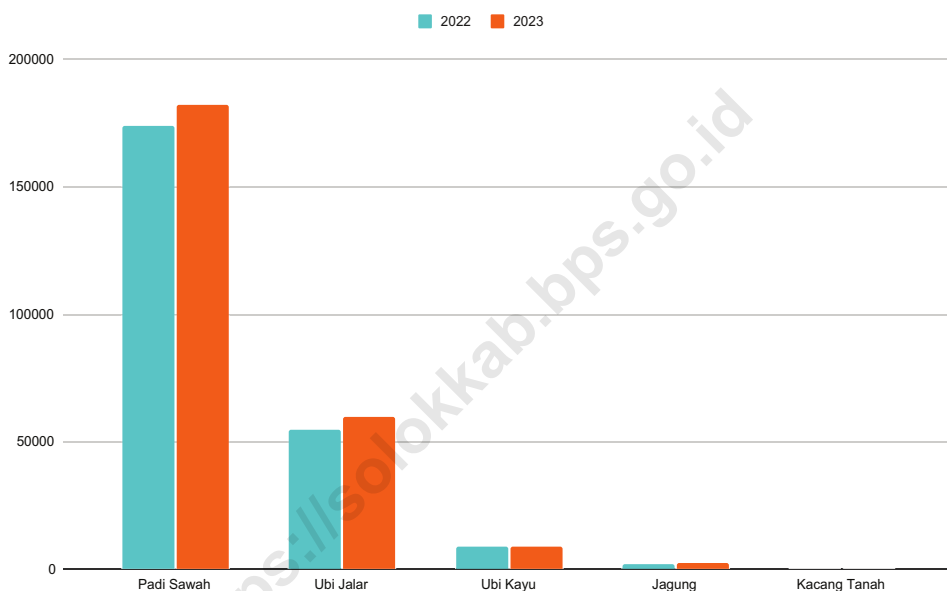
Total corn production in Solok Regency in 2023 is 2.529,9 tons. Total sweet potato production decreased in 2023 is 45,225.1 tons from 54.524,2 tons in 2023 and harvested area is 1.293 Ha.

The largest production of vegetables in Solok Regency in 2023 is Onion 216.148,11 tons. Otherwise medicinal plants is turmeric 256.118 kg.

The Solok Regency Agriculture Service noted that the cattle population in 2023 was 24.129 heads. Meanwhile, the largest poultry population is 3.876.076 broilers.

Gambar 5.1
Figures

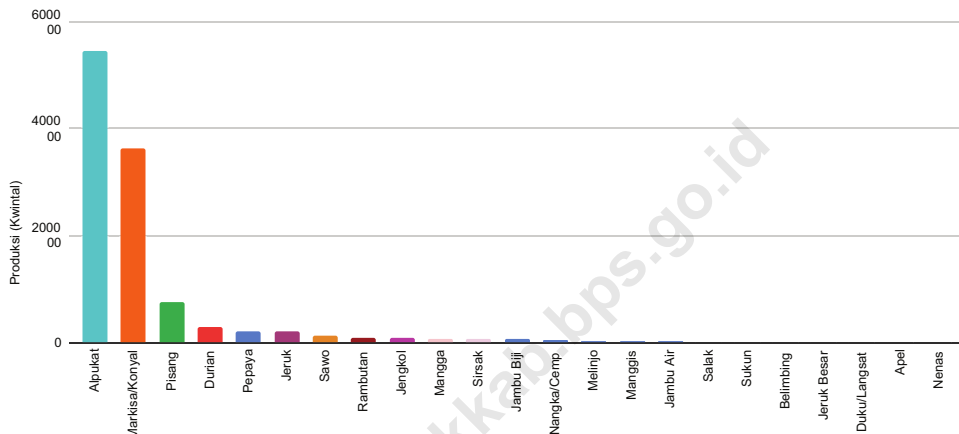
**Padi dan Palawija Menurut Produksi (Ton) di
Kabupaten Solok, 2022-2023**
*Paddy and Palawija by Poduction (Ton) In Solok
Regency, 2022-2023*



Sumber/Source : Dinas Pertanian Kabupaten Solok / Agriculture Service of Solok Regency

Gambar 5.2
Figures

Produksi Buah–Buahan dan Sayuran Tahunan Menurut Jenis Tanaman di Kabupaten Solok (Kwintal), 2023
Production of Annual Fruits and Vegetables by Kind of Plant in Solok Regency (Qui), 2023



Sumber/Source : Dinas Pertanian Kabupaten Solok / Agriculture Service of Solok Regency

5.1 PERTANIAN AGRICULTURE

Tabel 5.1.1 Luas Lahan Sawah Irigasi Menurut Kecamatan di Kabupaten Solok (hektar), 2023
Table Area of Wetland by District in Solok Regency, 2023

Kecamatan District	Irigasi Irrigation
(1)	(2)
Pantai Cermin	1.663,31
Lembah Gumanti	666,80
Hiliran Gumanti	1.266,49
Payung Sekaki	832,53
Tigo Lurah	1.107,05
Lembang Jaya	1.298,88
Danau Kembar	23,01
Gunung Talang	3.077,84
Bukit Sundi	2.648,13
IX Koto Sungai Lasi	671,83
Kubung	2.605,63
X Koto Diatas	1.347,91
X Koto Singkarak	2.237,74
Junjung Sirih	518,01
Kabupaten Solok	19.965,16

Sumber/Source : Dinas Pertanian Kabupaten Solok / Agriculture Service of Solok Regency

Tabel 5.1.2
Table

Luas Lahan Sawah Menurut Jenis Pengairan di Kabupaten Solok, 2023
Area of Wetland By Type of Irrigation in Solok Regency, 2023

Jenis Pengairan Type Of Irrigation		Luas Lahan Area of Land (ha)
(1)		(2)
1.	Irigasi Teknis/ Technical Irrigation	6.637,00
2.	Irigasi Setengah Teknis/ Semi Technical Irrigation	4.831,59
3.	Irigasi Sederhana PU/ Non Technical Irrigation	5.377,66
4.	Irigasi Non PU/Non Government Irrigation	3.118,91
5.	Tadah Hujan/ Rain Fed	596,33
6.	Lainnya/ Others	-
2023		20.561,49
2022		20.561,49

Sumber/Source : Dinas Pertanian Kabupaten Solok / Agriculture Service of Solok Regency

Tabel 5.1.3
Table

Luas Lahan Sawah Menurut Kecamatan dan Jenis Irigasi di Kabupaten Solok, 2023
Area of Wetland by District and Type of Irrigation in Solok Regency, 2023

Kecamatan <i>District</i>	Jenis Irigasi <i>Type of Irrigation</i>				Tadah Hujan <i>Rain Fed</i>	Jumlah <i>Total</i>
	Teknis <i>Technical</i>	Setengah Teknis <i>Semi Technical</i>	Sederhana <i>Simple</i>	Non PU <i>Government Irrigation</i>		
(1)	(2)	(3)	(4)	(5)	(6)	(7)
Pantai Cermin	720	88,00	342,00	513,31	-	1.663,31
Lembah Gumanti	-	217,03	449,77	-	-	666,80
Hiliran Gumanti	-	-	473,00	793,49	59,00	1.325,49
Payung Sekaki	525	-	227,00	80,53	-	832,53
Tigo Lurah	-	-	665,00	442,05	10,00	1.117,05
Lembang Jaya	839	293,82	41,00	125,06	-	1.298,88
Danau Kembar	-	-	-	23,01	-	23,01
Gunung Talang	608	1.673,00	796,84	-	-	3.077,84
Bukit Sundi	1.730	596,00	6,00	316,13	-	2.648,13
IX Koto Sungai Lasi	126	75,00	470,83	-	-	671,83
Kubung	1.330	1.002,00	80,00	193,63	284,00	2.889,63
X Koto Diatas	-	113,00	1.014,00	220,91	91,00	1.438,91
X Koto Singkarak	650	392,00	784,95	410,79	122,33	2.360,07
Junjung Sirih	109	381,74	27,27	-	30,00	548,01
2023	6.637	4.831,59	5.377,66	3.118,91	596,33	20.561,49
2022	6.637	4.831,59	5.373,99	3.118,91	600,00	20.561,49

Sumber/Source : Dinas Pertanian Kabupaten Solok / Agriculture Service of Solok Regency

Tabel 5.1.4
Table

Luas Lahan Tegal/Kebun,Ladang/Huma,dan Lahan yang sementara Tidak Diusahakan Menurut Kecamatan di Kabupaten Solok (hektar), 2023
Area of Dry Field/Garden,Shifting Cultivation,Land and Temporarily Unused Land by District in Solok Regency (hektar), 2023

Kecamatan <i>District</i>	Tegal/Kebun <i>Dry Field/Garden</i>	Ladang/Huma <i>Shifting Cultivation</i>	Sementara Tidak Diusahakan <i>Temporarily Unused</i>
(1)	(2)	(3)	(4)
Pantai Cermin	2.717,47	4.703,00	848,00
Lembah Gumanti	4.250,97	3.645,00	11.152,23
Hiliran Gumanti	761,00	225,00	226,51
Payung Sekaki	853,00	1.335,00	1.239,47
Tigo Lurah	395,00	340,00	3.175,95
Lembang Jaya	970,00	2.720,00	438,12
Danau Kembar	765,00	1.078,00	90,99
Gunung Talang	1.244,47	466,69	575,00
Bukit Sundi	2.919,00	149,00	90,00
IX Koto Sungai Lasi	2.684,00	461,00	757,79
Kubung	2.815,00	1.015,00	5,00
X Koto Diatas	682,00	554,00	5.962,09
X Koto Singkarak	897,00	496,00	1.864,93
Junjung Sirih	855,99	2.302,00	1.845,00
2023	22.809,90	19.489,69	28.271,08
2022	22.876,24	19.376,69	28.327,78

Sumber/Source : Dinas Pertanian Kabupaten Solok / Agriculture Service of Solok Regency

Tabel 5.1.5
Table

**Luas Lahan Menurut Jenis Kecamatan dan
Penggunaannya di Kabupaten Solok, 2023**
Size of Area by Kind of Use in Solok Regency, 2023

Jenis Penggunaan <i>Kind Of Use</i>	Luas Lahan <i>Area of Land (ha)</i>	
	2022	2023
(1)	(2)	(3)
Lahan Sawah/ <i>Wet Land</i>	20.561,49	2.0561,49
Perkarangan, Bangunan dan Halaman Sekitarnya/ <i>House Yard, Building and Thei Surrounding</i>	7.337,22	7.340,22
Tegal, Kebun, Ladang dan Huma/ <i>Dry Land Cultivation, Planting Unirrigated Field and Field for rice Cultivation</i>	42.252,89	42.299,59
Perkebunan/ <i>Estate</i>	15.438,38	15.473,38
Kebun Campuran/ <i>Mixed Plantation</i>	-	-
Hutan Negara/ <i>State Forest</i>	145.320,00	145.320,00
Hutan Rakyat/ <i>People Forest</i>	60.881,00	60.868,00
Sementara tidak diusahakan / <i>Temporarily Not Being Worked Land</i>	28.327,78	28.271,08
Semak-semak/ <i>Alang-alang/ Underbrush Coarse Grass</i>	1.037,00	1.035,00
Rawa-rawa/ <i>Swamp Forest</i>	4,00	4,00
Kolam/ <i>Water Reservoir</i>	334,00	334,00
Tambak/ <i>Earthen Dam</i>	-	-
Lainnya/Others	52.306,24	52.293,24
Jumlah / Total	373.800,00	373.800,00

Sumber/Source : Dinas Pertanian Kabupaten Solok / *Agriculture Service of Solok Regency*

Tabel 5.1.6 Luas Lahan Sawah Menurut Jenis Pengairan dan Luas Tanam di Kabupaten Solok, 2023
Table Area of Paddy by Type of Irrigation and Area of Land in Solok Regency, 2023

Jenis Pengairan Type Of Irrigation	Luas Tanam Area of Land (ha)
(1)	(2)
1. Irigasi/ Irrigation	19.965,16
- Satu Kali Penanaman/Once	229,00
- Dua kali Penanaman/ Twice	2.284,04
- Tiga kali Penanaman/ Three Time	17.452,12
2. Tadah Hujan/ Rain Fed	596,33
- Satu kali Penanaman/Once	145,33
- Dua kali Penanaman/ Twice	273,00
- Tiga kali Penanaman/ Three Time	178,00
3. Lainnya/ Others	-
Kabupaten Solok	20.561,49

Sumber/Source : Dinas Pertanian Kabupaten Solok / Agriculture Service of Solok Regency

Tabel 5.1.7
Table

Luas Lahan Menurut Jenis Penggunaannya dan Kecamatan di Kabupaten Solok, 2023
Area of Land of Use per District in Solok Regency, 2023

Jenis Penggunaan <i>Kind of Use</i>	Kecamatan <i>District</i>			
	Pantai Cermin	Lembah Gumanti	Hiliran Gumanti	Payung Sekaki
(1)	(2)	(3)	(4)	(5)
1. Lahan Pertanian	34.955,78	43.619,00	24.348,00	27.621,00
1.1 Lahan Sawah	1.663,31	666,80	1.325,49	832,53
a. Irigasi	1.663,31	666,80	1.266,49	832,53
b. Tadah hujan	-	-	59,00	-
c. Pasang Surut	-	-	-	-
d. Lebak	-	-	-	-
1.2 Lahan Bukan Sawah	33.292,47	42.952,20	23.022,51	26.788,47
a. Tegak/Kebun	2.717,47	4.250,97	761,00	853,00
b. Ladang/Huma	4.703,00	3.645,00	225,00	1.335,00
c. Perkebunan/Estate	-	2.500,00	869,00	768,00
d. Ditanami pohon /hutan rakyat	20.403,00	949,00	578,00	6.518,00
e. Padang Penggembalan/Padang Rumput	-	22,00	195,00	75,00
f. Hutan Negara	4.600,00	20.000,00	2.0153,00	15.985,00
g. Sementara tidak diusahakan	848,00	11.152,23	226,51	1.239,47
h. Lainnya(Tambak,kolam,empang, dll)	21,00	433,00	15,00	15,00
2. Lahan Bukan Pertanian	1.644,22	2.353,00	1.980,00	8.829,00
(jalan,pemukiman,perkantoran,sungai,dll)	1.644,22	2.353,00	1.980,00	8.829,00
Jumlah / Total	36.600,00	45.972,00	26.328,00	36.450,00

Lanjutan Tabel/Continued Table 5.1.7

Jenis Penggunaan <i>Kind of Use</i>	Kecamatan <i>District</i>			
	Tigo Lurah	Lembang Jaya	Danau Kembar	Gunung Talang
(1)	(6)	(7)	(8)	(9)
1. Lahan Pertanian	58.894,00	9.244,00	4.101,00	26.618,00
1.1 Lahan Sawah	1.117,05	1.298,88	23,01	3.077,84
a. Irigasi	1.107,05	1.298,88	23,01	3.077,84
b. Tadah hujan	10,00	-	-	-
c. Pasang Surut	-	-	-	-
d. Lebak	-	-	-	-
1.2 Lahan Bukan Sawah	57.776,95	7.945,12	4.077,99	23.540,16
a. Tegal/Kebun	395,00	970,00	765,00	1.244,47
b. Ladang/Huma	340,00	2720,00	1.078,00	466,69
c. Perkebunan/Estate	575,00	90,00	99,00	4.082,00
d. Ditanami pohon /hutan rakyat	7.650,00	1.057,00	61,00	4.908,00
e. Padang Penggembalan/Padang Rumput	7,00	-	-	238,00
f. Hutan Negara	28.520,00	2.405,00	1.755,00	11.908,00
g. Sementara tidak diusahakan	3.175,95	438,12	90,99	575,00
h. Lainnya(Tambak,kolam,empang, dll)	17.114,00	265,00	229,00	118,00
2. Lahan Bukan Pertanian	1.356,00	746,00	2.909,00	11.882,00
(jalan,pemukiman,perkantoran,sungai,dll)	1.356,00	746,00	2.909,00	11.882,00
Jumlah / Total	60.250,00	9.990,00	7.010,00	38.500,00

Lanjutan Tabel/*Continued Table* 5.1.7

Jenis Penggunaan <i>Kind of Use</i>	Kecamatan <i>District</i>		
	Bukit Sundi	IX Koto Sei Lasi	Kubung
(1)	(10)	(11)	(12)
1 Lahan Pertanian	8.915,13	15.085,00	16.008,63
1 1 Lahan Sawah	2.648,13	671,83	2.889,63
a Irigasi	2.648,13	671,83	2.605,63
b Tadah hujan	-	-	284,00
c Pasang Surut	-	-	-
d Lebak	-	-	-
1 2 Lahan Bukan Sawah	6.267,00	14.413,17	13.119,00
a Tegak/Kebun	2.919,00	2.684,00	2.815,00
b Ladang/Huma	149,00	461,00	1.015,00
c Perkebunan/Estate	710,00	2.767,38	-
d Ditanami pohon /hutan rakyat	2.124,00	5.630,00	2.152,00
e Padang Penggembalan/Padang Rumput	46,00	10,00	12,00
f Hutan Negara	-	1.956,00	6.500,00
g Sementara tidak diusahakan	90,00	757,79	5,00
h Lainnya(Tambak,kolam,empang, dll)	229,00	147,00	620,00
2 Lahan Bukan Pertanian	1.984,87	2.015,00	3.191,37
(jalan,pemukiman,perkantoran,sungai,dll)	1.984,87	2.015,00	3.191,37
Jumlah / Total	10.900,00	17.100,00	19.200,00

Lanjutan Tabel/Continued Table 5.1.7

Jenis Penggunaan <i>Kind of Use</i>	Kecamatan <i>District</i>		
	X Koto Diatas	X Koto Singkarak	Junjung Sirih
(1)	(13)	(14)	(15)
1 Lahan Pertanian	24.539,00	29.163,00	10.050,00
1 1 Lahan Sawah	1.438,91	2.360,07	548,01
a Irigasi	1.347,91	2.237,74	518,01
b Tadah hujan	91,00	122,33	30,00
c Pasang Surut	-	-	-
d Lebak	-	-	-
1 2 Lahan Bukan Sawah	23.100,09	26.802,93	9.501,99
a Tegak/Kebun	682,00	897,00	855,99
b Ladang/Huma	554,00	496,00	2.302,00
c Perkebunan/Estate	1.148,00	521,00	1.344,00
d Ditanami pohon /hutan rakyat	2.279,00	5.301,00	1.258,00
e Padang Penggembalan/Padang Rumput	190,00	218,00	22,00
f Hutan Negara	12.257,00	17.434,00	1.847,00
g Sementara tidak diusahakan	5.962,09	1.864,93	1.845,00
h Lainnya (Tambak, kolam, empang, dll)	28,00	71,00	28,00
2 Lahan Bukan Pertanian	1.161,00	387,00	200,00
(jalan, pemukiman, perkantoran, sungai, dll)	1.161,00	387,00	200,00
Jumlah / Total	25.700,00	29.550,00	10.250,00

Sumber/Source : Dinas Pertanian Kabupaten Solok / Agriculture Service of Solok Regency

Tabel 5.1.8
Table

**Padi dan Palawija Menurut Luas Tanam, Luas Panen dan
Produksi di Kabupaten Solok, 2023**
*Paddy and Palawija by Planted Area, Harvested Area and
Production In Solok Regency, 2023*

Jenis Tanaman <i>Kind of Plant</i>	2022			2023		
	Luas Tanam <i>Planted Area</i> (ha)	Luas Panen <i>Harvested Area</i> (ha)	Produksi <i>Production</i> (ton)	Luas Tanam <i>Planted Area</i> (ha)	Luas Panen <i>Harvested Area</i> (ha)	Produksi <i>Production</i> (ton)
(1)	(2)	(3)	(4)	(5)	(6)	(7)
1 Padi Sawah ¹	-	32.902,00	179.316,00	-	34.691	182.203,0
2 Padi Ladang	-	-	-	-	-	-
3 Jagung ²	415,7	260,90	2.062,40	517,3	322,8	2.529,9
4 Ubi Kayu ²	229,9	229,40	8.958,60	241,4	226,7	8.862,3
5 Ubi Jalar ²	1.335,0	1.178,80	54.524,20	1.173,2	1.293,0	59.932,8
6 Kacang Tanah ²	119,4	110,00	229,50	120,6	121,5	251,3
7 Kacang Kedelai	-	-	-	-	-	-
8 Kacang Hijau	-	-	-	-	-	-

Sumber/Source : ¹Badan Pusat Statistik, Statistik Pertanian Hortikultura SPH/ *BPS-Statistics Indonesia, Agricultural Statistic for Horticulture SPH* ²Dinas Pertanian Kabupaten Solok / *Agriculture Service of Solok Regency*

Tabel 5.1.9
Table

Luas Tanam, Luas Panen dan Produksi Tanaman Palawija per Kecamatan Solok, 2023
Planted menurut, Harvested Area and Production of Palawija by District in Solok Regency, 2023

Kecamatan <i>District</i>	Jagung <i>Maize</i>			Ubi Kayu <i>Cassava</i>		
	Luas Tanam <i>Planted Area</i> (ha)	Luas Panen <i>Harvested Area</i> (ha)	Produksi <i>Production</i> (ton)	Luas Tanam <i>Planted Area</i> (ha)	Luas Panen <i>Harvested Area</i> (ha)	Produksi <i>Production</i> (ton)
(1)	(2)	(3)	(4)	(5)	(6)	(7)
Pantai Cermin	53,9	45,3	317,1	12,0	12,0	475,3
Lembah Gumanti	13,0	12,0	78	34,0	21,5	851,4
Hiliran Gumanti	42,5	47,0	339,3	56,0	55,0	2191,8
Payung Sekaki	8,9	4,6	32,2	2,5	1,4	55,5
Tigo Lurah	10,0	-	-	-	-	-
Lembang Jaya	76,3	-	-	6,5	6,6	257,4
Danau Kembar	-	-	-	-	-	-
Gunung Talang	85,2	40,1	306,8	49,0	49,0	1935,5
Bukit Sundi	14,2	13,0	107,3	5,0	7,7	308,0
IX Koto Sungai Lasi	39,1	41,4	372,6	6,4	1,0	39,8
Kubung	42,0	38,0	351,9	66,0	70,0	2653,0
X Koto Diatas	96,5	57,7	369,3	-	-	-
X Koto Singkarak	15,9	12,7	142,2	4,0	2,5	94,8
Junjung Sirih	19,8	11,0	113,3	-	-	-
2023	517,3	322,8	2530,0	241,4	226,7	8.862,5
2022	415,7	260,9	2.062,4	229,9	229,4	8.958,6

Lanjutan Tabel/Continued Table 5.1.9

Kecamatan <i>District</i>	Ubi Jalar <i>Sweet Potatoes</i>			Kacang Tanah <i>Peanuts</i>		
	Luas Tanam <i>Planted Area</i> (ha)	Luas Panen <i>Harvested Area</i> (ha)	Produksi <i>Production</i> (ton)	Luas Tanam <i>Planted Area</i> (ha)	Luas Panen <i>Harvested Area</i> (ha)	Produksi <i>Production</i> (ton)
(1)	(8)	(9)	(10)	(5)	(6)	(7)
Pantai Cermin	-	-	-	57,7	55,0	121,0
Lembah Gumanti	220,0	229,0	10.364,1	-	-	-
Hiliran Gumanti	25,0	28,0	1.059,8	14	12	23,5
Payung Sekaki	156,5	123,5	4.767,1	-	-	-
Tigo Lurah	1,0	1,0	38,6	-	-	-
Lembang Jaya	263,9	261,8	8.995,4	6,8	7,5	14,7
Danau Kembar	155,0	249,0	11.279,7	-	-	-
Gunung Talang	325,6	373,6	22.416,8	41,6	46,5	91,1
Bukit Sundi	13,7	13,7	528,8	-	-	-
IX Koto Sungai Lasi	0,5	1,4	50,4	-	-	-
Kubung	12,0	12,0	432,0	-	-	-
X Koto Diatas	-	-	-	-	-	-
X Koto Singkarak	-	-	-	0,5	0,5	1
Junjung Sirih	-	-	-	-	-	-
2023	1.173,20	1.293,01	59.932,8	120,6	121,5	251,3
2022	1.335,00	1.178,80	54.524,20	119,40	110,00	229,52

Sumber/Source : Dinas Pertanian Kabupaten Solok / Agriculture Service of Solok Regency

5.2 HORTIKULTURA HORTICULTURE

Tabel 5.2.1 Luas Panen Tanaman Sayuran Menurut Kecamatan dan Jenis Tanaman di Kabupaten Solok(ha), 2022 dan 2023
Table 5.2.1 Harvested Area of Vegetables by District and Kind of vegetables (ha), 2022 and 2023

Kecamatan District	Bawang Merah Shallot		Cabai Keriting Curly Chili		Kentang Potato		Kubis Cabbage	
	2022	2023	2022	2023	2022	2023	2022	2023
(1)	(2)	(3)	(4)	(5)	(6)	(7)	(8)	(9)
Pantai Cermin	1.419,00	1.927,00	31,00	56,00	-	-	-	-
Lembah Gumanti	6.303,00	6.884,00	1.529,00	1.558,50	-	1.045,20	3.615,00	4.132,00
Hiliran Gumanti	315,00	416,00	183,00	209,00	-	26,00	14,00	17,00
Payung Sekaki	44,00	116,25	12,00	26,50	-	1,50	3,00	-
Tigo Lurah	23,00	20,00	20,00	15,00	-	-	-	-
Lembang Jaya	1.577,00	1.555,50	696,00	592,00	-	30,50	183,00	227,00
Danau Kembar	1.871,00	2.094,00	340,00	398,00	-	281,00	243,00	233,00
Gunung Talang	147,00	307,00	65,00	95,50	-	27,50	14,00	18,00
Bukit Sundi	14,00	33,00	14,00	21,25	-	0,25	-	-
IX Koto Sungai Lasi	17,00	13,35	28,00	32,25	-	-	-	-
Kubung	45,00	15,00	51,00	34,50	-	-	-	-
X Koto Diatas	-	0,00	3,00	35,70	-	-	-	-
X Koto Singkarak	16,00	12,50	20,00	8,00	-	-	-	-
Junjung Sirih	86,00	116,00	25,00	49,50	-	-	-	-
Kabupaten Solok	11.875,00	13.509,60	3.015,00	3.131,70	-	1.411,95	4.072,00	4.627,00

Lanjutan Tabel/Continued Table 5.2.1

Kecamatan District	Petsai Chinese Cabbage		Tomat Tomato		Wortel Carrot	
	2022	2023	2022	2023	2022	2023
(1)	(10)	(11)	(12)	(13)	(14)	(15)
Pantai Cermin	-	-	13,00	18,00	-	-
Lembah Gumanti	190,00	227,30	1.668,00	1.538,40	294,00	827,64
Hiliran Gumanti	-	-	131,00	134,00	-	-
Payung Sekaki	-	-	4,00	4,50	1,00	1,80
Tigo Lurah	-	-	-	-	-	-
Lembang Jaya	12,00	20,00	203,00	163,00	209,00	404,28
Danau Kembar	34,00	52,00	222,00	188,00	65,00	250,54
Gunung Talang	-	-	110,00	70,50	7,00	27,60
Bukit Sundi	-	-	1,00	-	-	-
IX Koto Sungai Lasi	-	-	-	-	-	-
Kubung	-	-	16,00	13,00	-	-
X Koto Diatas	-	-	-	-	-	-
X Koto Singkarak	-	-	-	1,00	-	-
Junjung Sirih	-	-	-	-	-	-
Kabupaten Solok	236,00	299,30	2.366,00	2.130,40	576,00	151.186,00

Lanjutan Tabel/Continued Table 5.2.1

Kecamatan District	Bawang Daun Spring Onion		Bawang Putih Garlic		Kacang Panjang Cow Peas	
	2022	2023	2022	2023	2022	2023
(1)	(16)	(17)	(18)	(19)	(20)	(21)
Pantai Cermin	12,00	12,00	-	-	9,00	13,00
Lembah Gumanti	319,00	398,00	25,00	490,00	-	-
Hiliran Gumanti	12,00	21,00	-	-	29,00	26,00
Payung Sekaki	4,00	4,00	-	-	-	-
Tigo Lurah	-	-	-	-	-	-
Lembang Jaya	221,00	231,50	15,00	365,00	12,00	13,00
Danau Kembar	152,00	183,00	32,00	4.927,00	-	-
Gunung Talang	72,00	91,00	-	-	4,00	7,00
Bukit Sundi	-	-	-	-	-	1,40
IX Koto Sungai Lasi	-	-	-	-	-	-
Kubung	-	-	-	-	14,00	21,00
X Koto Diatas	-	-	-	-	-	-
X Koto Singkarak	-	-	-	-	1,00	3,25
Junjung Sirih	-	-	-	-	-	-
Kabupaten Solok	791,00	940,50	72,00	5.782,00	69,00	84,65

Lanjutan Tabel/Continued Table 5.2.1

Kecamatan District	Terung Egg Paint		Buncis Shop Bean		Ketimun Cucumber	
	2022	2023	2022	2023	2022	2023
(1)	(22)	(23)	(24)	(25)	(26)	(27)
Pantai Cermin	25,00	15,00	19,00	23,00	-	-
Lembah Gumanti	235,00	245,00	694,00	512,00	-	-
Hiliran Gumanti	112,00	122,00	38,00	29,00	-	-
Payung Sekaki	4,00	7,50	-	1,00	-	-
Tigo Lurah	-	-	-	-	-	-
Lembang Jaya	16,00	15,50	101,00	95,00	9,00	9,00
Danau Kembar	55,00	64,50	37,00	56,00	-	-
Gunung Talang	37,00	58,00	67,00	81,50	-	4,50
Bukit Sundi	-	1,05	-	-	1,00	-
IX Koto Sungai Lasi	-	-	-	-	-	-
Kubung	27,00	26,00	17,00	21,00	16,00	18,00
X Koto Diatas	-	-	-	-	-	-
X Koto Singkarak	1,00	3,75	-	1,00	7,00	12,00
Junjung Sirih	-	-	-	-	-	-
Kabupaten Solok	510,00	558,30	973,00	819,50	33,00	43,50

Lanjutan Tabel/Continued Table 5.2.1

Kecamatan District	Kangkung Swamp Cabbage		Cabe Rawit Chili		Bayam Spinach	
	2022	2023	2022	2023	2022	2023
(1)	(28)	(29)	(30)	(31)	(32)	(33)
Pantai Cermin	-	-	23,00	28,00	-	-
Lembah Gumanti	-	-	-	2,00	-	-
Hiliran Gumanti	23,00	17,00	83,00	110,00	20,00	19,00
Payung Sekaki	-	-	-	1,50	-	-
Tigo Lurah	-	-	2,00	4,00	-	-
Lembang Jaya	13,00	13,00	5,00	9,00	13,00	13,00
Danau Kembar	-	-	-	-	-	-
Gunung Talang	7,00	7,00	45,00	52,50	7,00	7,00
Bukit Sundi	0,00	8,00	4,00	6,00	-	-
IX Koto Sungai Lasi	-	-	4,00	9,55	-	-
Kubung	24,00	24,00	-	-	24,00	24,00
X Koto Diatas	-	-	1,00	7,20	-	-
X Koto Singkarak	2,00	5,00	31,00	16,00	-	0,75
Junjung Sirih	-	-	41,00	57,00	-	-
Kabupaten Solok	69,00	74,00	239,00	302,75	64,00	63,75

Sumber/Source : Badan Pusat Statistik, Statistik Pertanian Hortikultura SPH/ BPS-Statistics Indonesia, Agricultural Statistic for Horticulture SPH

Tabel 5.2.2
Table

Produksi Tanaman Sayuran Menurut Kecamatan dan Jenis Tanaman di Kabupaten Solok (ton), 2022 dan 2023
Harvested Area of Vegetables by District and Kind of Plant in Solok Regency(ton), 2022 dan 2023

Kecamatan District	Bawang Merah Shallot		Cabai Keriting Curly Chilli		Kentang Potato		Kubis Cabbage	
	2022	2023	2022	2023	2022	2023	2022	2023
(1)	(2)	(3)	(4)	(5)	(6)	(7)	(8)	(9)
Pantai Cermin	16.371,00	25.102,45	302,00	539,30	-	-	-	-
Lembah Gumanti	115.077,60	125.750	19.146,70	20.177,10	-	21.505	128.830,00	147.250
Hiliran Gumanti	4.120,60	5.417	2.125,60	2.841,90	-	524,50	428,80	543
Payung Sekaki	678,50	1.898,50	157,40	268,20	-	28,40	96,00	-
Tigo Lurah	233,30	198,20	141,80	121,70	-	-	-	-
Lembang Jaya	22.071,60	21.811,50	6.473,60	5.360,40	-	619,70	5.814,40	7.197,5
Danau Kembar	25.716,00	28.754	3.770,10	4.563,40	-	5.678	8.265,80	7.940
Gunung Talang	2.248,80	4.726,50	773,80	1.321,20	-	579,60	454,70	600,4
Bukit Sundi	165,90	422,30	143,10	238,90	-	3,75	-	-
IX Koto Sungai Lasi	155,10	121,46	280,90	407,505	-	-	-	-
Kubung	456,00	226,70	427,20	285,30	-	-	-	-
X Koto Diatas	-	-	28,50	396,20	-	-	-	-
X Koto Singkarak	169,50	148,50	155,70	84,10	-	-	-	-
Junjung Sirih	1.051,70	1.571	328,60	632,35	-	-	-	-
Kabupaten Solok	188.515,6	216.148,11	34.255,00	37.237,55	-	28.938,95	143.889,70	163.530,9

Lanjutan Tabel/Continued Table 5.2.2

Kecamatan District	Petai Chinese Cabbage		Tomat Tomato		Wortel Carrot	
	2022	2023	2022	2023	2022	2023
(1)	(10)	(11)	(12)	(13)	(14)	(15)
Pantai Cermin	-	-	212,00	321,2	-	-
Lembah Gumanti	1.674,00	2.120,8	63.027,50	51.308,2	8.106	8.276,4
Hiliran Gumanti	-	-	3.424,20	2.962,5	-	-
Payung Sekaki	-	-	69,70	86,4	13,10	18,00
Tigo Lurah	-	-	-	-	-	-
Lembang Jaya	95,70	161,48	6.804,80	5.443,2	4.618,90	4.042,80
Danau Kembar	336,60	514,8	6.750,20	5.803	1.730,50	2.505,40
Gunung Talang	-	-	3.544,20	2.367,4	154,50	276,00
Bukit Sundi	-	-	13,40	-	-	-
IX Koto Sungai Lasi	-	-	-	-	-	-
Kubung	-	-	240,60	225,4	-	-
X Koto Diatas	-	-	-	-	-	-
X Koto Singkarak	-	-	-	12,2	-	-
Junjung Sirih	-	-	-	-	-	-
Kabupaten Solok	2.106,30	2.797,08	84.086,60	68.529,5	14.623,00	15.118,6

Lanjutan Tabel/Continued Table 5.2.2

Kecamatan District	Bawang Daun Spring Onion		Bawang Putih Garlic		Kacang Panjang Cow Peas	
	2022	2023	2022	2023	2022	2023
(1)	(16)	(17)	(18)	(19)	(20)	(21)
Pantai Cermin	106,40	107,60	-	-	83,20	121,20
Lembah Gumanti	3.658,80	4.578,20	250,10	49,00	-	-
Hiliran Gumanti	94,00	176,00	-	-	369,40	376,30
Payung Sekaki	25,00	28,00	-	-	-	-
Tigo Lurah	-	-	-	-	-	-
Lembang Jaya	2.309,80	2.427,60	166,60	36,50	100,10	126,80
Danau Kembar	1.872,80	2.277,70	303,00	492,70	-	-
Gunung Talang	833,80	1.112,60	-	-	28,80	72,50
Bukit Sundi	-	-	-	-	0,70	9,15
IX Koto Sungai Lasi	-	-	-	-	-	-
Kubung	-	-	-	-	170,10	218,9
X Koto Diatas	-	-	-	-	-	-
X Koto Singkarak	-	-	-	-	3,20	37,8
Junjung Sirih	-	-	-	-	-	-
Kabupaten Solok	8.900,60	10.707,70	719,70	578,2	755,50	962,65

Lanjutan Tabel/Continued Table 5.2.2

Kecamatan District	Terung Egg Paint		Buncis Shop Bean		Ketimun Cucumber	
	2022	2023	2022	2023	2022	2023
(1)	(22)	(23)	(24)	(25)	(26)	(27)
Pantai Cermin	272,50	175,90	207,50	261,30	-	-
Lembah Gumanti	2.151,00	2.418,50	8.820,00	6 711	-	-
Hiliran Gumanti	1.272,60	1.410,80	549,20	376,90	-	-
Payung Sekaki	41,50	82,60	-	14,80	-	-
Tigo Lurah	-	-	-	-	-	-
Lembang Jaya	408,10	486,35	1.356,70	1.219,10	191,60	197,32
Danau Kembar	558,60	885,14	652,10	826,30	-	-
Gunung Talang	337,20	682	1.299,20	1.527	-	28,30
Bukit Sundi	-	14,56	-	-	4,80	-
IX Koto Sungai Lasi	-	-	-	-	-	-
Kubung	294,50	294,60	196,20	251,30	217,40	228,70
X Koto Diatas	-	-	-	-	-	-
X Koto Singkarak	2,00	42,30	-	7,80	24,50	112,10
Junjung Sirih	-	-	-	-	-	-
Kabupaten Solok	5.338,00	6.492,75	13.080,90	11.195,5	438,30	566,42

Lanjutan Tabel/Continued Table 5.2.2

Kecamatan District	Kangkung Swamp Cabbage		Cabe Rawit Chili		Bayam Spinach	
	2022	2023	2022	2023	2022	2023
(1)	(28)	(29)	(30)	(31)	(32)	(33)
Pantai Cermin	-	-	221,50	245,60	-	-
Lembah Gumanti	-	-	-	20,70	-	-
Hiliran Gumanti	241,70	187	893,00	1.266,40	185,30	189,50
Payung Sekaki	-	-	-	21,60	-	-
Tigo Lurah	-	-	21,70	44,35	-	-
Lembang Jaya	77,20	81,20	121,10	66,85	148,80	148,90
Danau Kembar	-	-	-	-	-	-
Gunung Talang	33,70	72,90	412,20	948,60	53,00	55,20
Bukit Sundi	2,00	44,40	58,30	87,65	-	-
IX Koto Sungai Lasi	-	-	54,10	144,51	-	-
Kubung	152,70	150,90	-	-	151,80	151,00
X Koto Diatas	-	-	14,30	74,55	-	-
X Koto Singkarak	3,50	13,70	267,10	178,90	-	2,70
Junjung Sirih	-	-	636,20	692,30	-	-
Kabupaten Solok	510,80	550,10	2.699,50	3.792,01	538,90	547,30

Sumber/Source : Badan Pusat Statistik, Statistik Pertanian Hortikultura SPH/ BPS-Statistics Indonesia, Agricultural Statistic for Horticulture SPH

Tabel 5.2.3
Table

Luas Panen Tanaman Sayuran dan Buah–Buahan Semusim Menurut Jenis Tanaman di Kab. Solok, 2022 dan 2023
Harvested Area of Seasonal Vegetables and Fruits by Kind of Plant in Solok Regency, 2022 and 2023

Jenis Tanaman <i>Kind of Plants</i>	Satuan	2022	2023
(1)	(2)	(3)	(4)
Bawang Daun/ <i>Scallion</i>	ha/ ha	791,00	940,50
Bawang Merah/ <i>Shallots</i>	ha/ ha	11.875,00	13.509,60
Bawang Putih/ <i>Garlic</i>	ha/ ha	72,00	58,60
Bayam/ <i>Spinach</i>	ha/ ha	64,00	63,75
Blewah/ <i>Blewah</i>	ha/ ha	-	-
Buncis/ <i>string bean</i>	ha/ ha	973,00	819,50
Cabai Besar/ <i>Chili/Big chili</i>	ha/ ha	-	-
Cabai Rawit/ <i>Chili/Cayenne Pepper</i>	ha/ ha	239,00	302,75
Jamur/ <i>Mushrooms</i>	m2/ m2	-	271,00
Kacang Merah/ <i>Red Beans</i>	ha/ ha	-	-
Kacang Panjang/ <i>Long Beans</i>	ha/ ha	69,00	84,65
Kangkung/ <i>Water Spinach</i>	ha/ ha	68,00	74,00
Kembang Kol/ <i>Cauliflower</i>	ha/ ha	-	-
Kentang/ <i>Potato</i>	ha/ ha	-	1.411,95
Ketimun/ <i>Cucumber</i>	ha/ ha	33,00	43,50
Kubis/ <i>Cabbage</i>	ha/ ha	4.072,00	4.627,00
Labu Siam/ <i>Chayote</i>	ha/ ha	25,00	40,00
Lobak/ <i>Radish</i>	ha/ ha	-	-
Melon/ <i>Melon</i>	ha/ ha	-	-
Paprika/ <i>Bell Pepper</i>	ha/ ha	-	-
Petsai/Sawi/ <i>Chinese Cabbage/mustard green</i>	ha/ ha	236,00	299,30
Semangka/ <i>Water Melon</i>	ha/ ha	11,00	0,45
Stroberi/ <i>Strawberry</i>	ha/ ha	25,00	17,50
Terung/ <i>Eggplant</i>	ha/ ha	510,00	558,30
Tomat/ <i>Tomato</i>	ha/ ha	2.366 ,00	2.130,40
Wortel/ <i>Carrot</i>	ha/ ha	576,00	588,00

Sumber/Source : Badan Pusat Statistik, Statistik Pertanian Hortikultura SPH/ *BPS-Statistics Indonesia, Agricultural Statistic for Horticulture SPH*

Tabel 5.2.4
Table

Produksi Tanaman Sayuran dan Buah–Buahan Semusim Menurut Jenis Tanaman di Kab. Solok, 2022 dan 2023
Production of Seasonal Vegetables and Fruits by Kind of Plant in Solok Regency, 2022 and 2023

Jenis Tanaman <i>Kind of Plants</i>	Satuan	2022	2023
(1)	(2)	(3)	(4)
Bawang Daun/ <i>Scallion</i>	kw/ qui	88.988	107.077,00
Bawang Merah/ <i>Shallots</i>	kw/ qui	1.389.149	2.161.481,10
Bawang Putih/ <i>Garlic</i>	kw/ qui	36.045	5.782,00
Bayam/ <i>Spinach</i>	kw/ qui	3.407	5.473,00
Blewah/ <i>Blewah</i>	kw/ qui	-	-
Buncis/ <i>string bean</i>	kw/ qui	66.938	111.955,00
Cabai Besar/ <i>Chili/Big chili</i>	kw/ qui	-	-
Cabai Rawit/ <i>Chili/Cayenne Pepper</i>	kw/ qui	30.692	37.920,10
Jamur/ <i>Mushrooms</i>	kg/ kg	...	103,40
Kacang Merah/ <i>Red Beans</i>	kw/ qui	-	-
Kacang Panjang/ <i>Long Beans</i>	kw/ qui	8.142	9.626,50
Kangkung/ <i>Water Spinach</i>	kw/ qui	2.877	5.501,00
Kembang Kol/ <i>Cauliflower</i>	kw/ qui	-	-
Kentang/ <i>Potato</i>	kw/ qui	142.825	289.389,50
Ketimun/ <i>Cucumber</i>	kw/ qui	2.715	5.664,20
Kubis/ <i>Cabbage</i>	kw/ qui	1.566.449	1.635.309,00
Labu Siam/ <i>Chayote</i>	kw/ qui	4.994	10.108,90
Lobak/ <i>Radish</i>	kw/ qui	-	-
Melon/ <i>Melon</i>	kw/ qui	75	10,00
Paprika/ <i>Bell Pepper</i>	kw/ qui	-	-
Petsai/Sawi/ <i>Chinese Cabbage/mustard green</i>	kw/ qui	37.625	27.970,80
Semangka/ <i>Water Melon</i>	kw/ qui	150	17,00
Stroberi/ <i>Strawberry</i>	kw/ qui	569	429,30
Terung/ <i>Eggplant</i>	kw/ qui	14.011	64.927,50
Tomat/ <i>Tomato</i>	kw/ qui	626.208	685.295,00
Wortel/ <i>Carrot</i>	kw/ qui	243.289	151.186,00

Sumber/Source : Badan Pusat Statistik, Statistik Pertanian Hortikultura SPH/ BPS-Statistics Indonesia, Agricultural Statistic for Horticulture SPH

Tabel 5.2.5
Table

Luas Panen Tanaman Biofarmaka Menurut Kecamatan dan Jenis Tanaman di Kabupaten Solok(m²), 2022 dan 2023

Harvested Area of Medicinal Plants by District and Kind of Plant Solok Regency(m²), 2022 dan 2023

Kecamatan <i>District</i>	Jahe <i>Ginger</i>		Laos/Lengkuas <i>Galanga</i>	
	2022	2023	2022	2023
(1)	(2)	(3)	(4)	(5)
Pantai Cermin	9.000,00	6.250,00	2.000,00	3.500
Lembah Gumanti	925,00	648,00	902,00	988,00
Hiliran Gumanti	7.888,00	5.638,00	326,00	796,00
Payung Sekaki	100,00	1.250,00	-	-
Tigo Lurah	-	500,00	-	-
Lembang Jaya	8.600,00	17.700,00	20.100,00	11.500
Danau Kembar	300,00	266,00	1.464,00	971
Gunung Talang	6.470,00	6.880,00	-	-
Bukit Sundi	-	-	-	-
IX Koto Sungai Lasi	125,00	-	-	-
Kubung	182.750,00	197.000,00	112.000,00	152.000,00
X Koto Diatas	-	-	-	-
X Koto Singkarak	3.000,00	1.230,00	300,00	150,00
Junjung Sirih	7.950,00	8.837,00	2.200,00	2.388
Kabupaten Solok	227.108,00	246.199,00	139.292,00	172.293,00

Lanjutan Tabel/Continued Table 5.2.5

Kecamatan District	Kencur East Indian Galangal		Kunyit Turmeric	
	2022	2023	2022	2023
	(1)	(6)	(7)	(8)
Pantai Cermin	-	-	1.250,00	3.290
Lembah Gumanti	-	-	683,00	452
Hiliran Gumanti	102,00	111	185,00	274
Payung Sekaki	-	-	-	100
Tigo Lurah	-	-	1.000,00	2.500
Lembang Jaya	-	-	2.550,00	1.950
Danau Kembar	-	-	5.170,00	2.976
Gunung Talang	-	-	6.375,00	6.845
Bukit Sundi	-	-	-	-
IX Koto Sungai Lasi	-	-	50,00	150
Kubung	-	-	195.000,00	222.500
X Koto Diatas	-	-	-	-
X Koto Singkarak	-	-	4.100,00	2.690
Junjung Sirih	-	-	9.820,00	12.391
Kabupaten Solok	102,00	111	226.183,00	256 118

Sumber/Source : Badan Pusat Statistik, Statistik Pertanian Hortikultura SPH/ BPS-Statistics Indonesia, Agricultural Statistic for Horticulture SPH

Tabel 5.2.6
Table

Produksi Tanaman Biofarmaka Menurut Kecamatan dan Jenis Tanaman di Kabupaten Solok(kg), 2022 dan 2023
Production of Medicinal Plants by District and Kind of Plant in Solok Regency(kg), 2022 and 2023

Kecamatan <i>District</i>	Jahe <i>Ginger</i>		Laos/Lengkuas <i>Galanga</i>	
	2022	2023	2022	2023
(1)	(2)	(3)	(4)	(5)
Pantai Cermin	18.000,00	17.000,00	6.000,00	10.300,00
Lembah Gumanti	2.944,00	2.512,00	2.094,00	3.324,00
Hiliran Gumanti	39.000,00	22.487,00	1.729,00	2.586,00
Payung Sekaki	50,00	4.245,00	-	-
Tigo Lurah	-	1.500,00	-	-
Lembang Jaya	44.770,00	70.700,00	49.400,00	30.500,00
Danau Kembar	925,00	946,00	4.011,00	3.955,00
Gunung Talang	34.940,00	29.715,00	-	-
Bukit Sundi	-	-	-	-
IX Koto Sungai Lasi	507,00	-	-	-
Kubung	437.750,00	443.275,00	459.200,00	623.200,00
X Koto Diatas	-	-	-	-
X Koto Singkarak	11.100,00	4.112,00	860,00	375,00
Junjung Sirih	69.358,00	70.176,00	11.269,00	17.456,00
Kabupaten Solok	659.344,00	666.668,00	534.563,00	691.696,00

Lanjutan Tabel/Continued Table 5.2.6

Kecamatan District	Kencur East Indian Galangal		Kunyit Turmeric	
	2022	2023	2022	2023
(1)	(6)	(7)	(8)	(9)
Pantai Cermin	-	-	3.550 ,00	11.500,00
Lembah Gumanti	-	-	2.011 ,00	1.580,00
Hiliran Gumanti	506,00	448,00	1.194,00	1.149,00
Payung Sekaki	-	-	-	340,00
Tigo Lurah	-	-	3.000,00	7.200,00
Lembang Jaya	-	-	23.752 ,00	18.938,00
Danau Kembar	-	-	17.632 ,00	8.551,00
Gunung Talang	-	-	33.407 ,00	28.865,00
Bukit Sundi	-	-	-	-
IX Koto Sungai Lasi	-	-	120,00	748,00
Kubung	-	-	565.500,00	645.250,00
X Koto Diatas	-	-	-	-
X Koto Singkarak	-	-	10.930 ,00	8.653,00
Junjung Sirih	-	-	73.035 ,00	71.848,00
Kabupaten Solok	506 ,00	448	734.131,00	804.622,00

Sumber/Source : Badan Pusat Statistik, Statistik Pertanian Hortikultura SPH/ BPS-Statistics Indonesia, Agricultural Statistic for Horticulture SPH

Tabel 5.2.7
Table

Luas Panen Tanaman Biofarmaka Menurut Jenis Tanaman di Kabupaten Solok, 2022 dan 2023
Harvested Area of Medicinal Plants by Kind of Plant in Solok Regency, 2022 and 2023

Jenis Tanaman Kind of Plants	Satuan	2022	2023
(1)	(2)	(3)	(4)
Dlingo/Dringo/ Calamus	m ² / m ²	-	-
Jahe/ Ginger	m ² / m ²	227.108,00	246.199
Kapulaga/ Java Cardamom	m ² / m ²	119.123,00	119.784
Keji Beling/ Verbenaceae	m ² / m ²	-	-
Kencur/ East Indian Galangal	m ² / m ²	102 ,00	111
Kunyit/ Turmeric	m ² / m ²	226.183,00	256.118
Laos/Lengkuas/ Galanga	m ² / m ²	139.292 ,00	172.293
Lempuyang/ Zingiber Aromaticum	m ² / m ²	-	-
Lidah Buaya/ Aloevera	m ² / m ²	-	-
Mahkota Dewa/ Phaleria Macrocarpa	pohon/ tree	-	-
Mengkudu/Pace/ Indian Mulberry	pohon/ tree	-	-
Sambiloto/ King of Bitter	m ² / m ²	-	-
Temuireng/ Black Turmeric	m ² / m ²	-	-
Temukunci/ Chinese Keys	m ² / m ²	-	-
Temulawak/ Java Turmeric	m ² / m ²	-	-

Sumber/Source : Badan Pusat Statistik, Statistik Pertanian Hortikultura SPH/ BPS-Statistics Indonesia, Agricultural Statistic for Horticulture SPH

Tabel 5.2.8
Table

Produksi Tanaman Biofarmaka Menurut Jenis Tanaman di Kabupaten Solok, 2022 dan 2023
Production of Medicinal Plants by Kind of Plant in Solok Regency, 2022 and 2023

Jenis Tanaman <i>Kind of Plants</i>	Satuan	2022	2023
(1)	(2)	(3)	(4)
Dlingo/ <i>Dringo/ Calamus</i>	kg/ kg	-	
Jahe/ <i>Ginger</i>	kg/ kg	659.344	666.668
Kapulaga/ <i>Java Cardamom</i>	kg/ kg	350.942	375.076
Keji Beling/ <i>Verbenaceae</i>	kg/ kg	-	-
Kencur/ <i>East Indian Galangal</i>	kg/ kg	506	448
Kunyit/ <i>Turmeric</i>	kg/ kg	734.131	804.622
Laos/ <i>Lengkuas/ Galanga</i>	kg/ kg	534.563	691.696
Lempuyang/ <i>Zingiber Aromaticum</i>	kg/ kg	-	-
Lidah Buaya/ <i>Aloevera</i>	kg/ kg	-	-
Mahkota Dewa/ <i>Phaleria Macrocarpa</i>	kg/ kg	-	-
Mengkudu/ <i>Pace/ Indian Mulberry</i>	kg/ kg	-	-
Sambiloto/ <i>King of Bitter</i>	kg/ kg	-	-
Temuireng/ <i>Black Turmeric</i>	kg/ kg	-	-
Temukunci/ <i>Chinese Keys</i>	kg/ kg	-	-
Temulawak/ <i>Java Turmeric</i>	kg/ kg	-	-

Sumber/*Source* : Badan Pusat Statistik, Statistik Pertanian Hortikultura SPH/ *BPS-Statistics Indonesia, Agricultural Statistic for Horticulture SPH*

Tabel 5.2.9
Table

Luas Panen Tanaman Hias Menurut Kecamatan dan Jenis Tanaman di Kabupaten Solok, 2022 dan 2023
Harvested Area of Ornamental Plants by District and Kind of Plant in Solok Regency, 2022 and 2023

Kecamatan District	Anggrek/ Orchid (m ² / m ²)		Anthurium Bunga/ Flamingo Lily Flower (m ² / m ²)		Dracaena/ Dracaena (m ² / m ²)		Gladiol/ Gladiol (m ² / m ²)	
	2022	2023	2022	2023	2022	2023	2022	2023
(1)	(2)	(3)	(4)	(5)	(6)	(7)	(8)	(9)
Pantai Cermin	-	-	-	-	-	-	-	-
Lembah Gumanti	-	-	-	-	-	-	-	-
Hiliran Gumanti	-	-	-	-	-	-	-	-
Payung Sekaki	-	-	-	-	-	-	-	-
Tigo Lurah	-	-	-	-	-	-	-	-
Lembang Jaya	-	-	-	-	-	-	-	-
Danau Kembar	-	-	-	-	-	-	-	-
Gunung Talang	-	-	-	8	-	9	-	-
Bukit Sundi	-	-	-	-	-	-	-	-
IX Koto Sungai Lasi	-	-	-	-	-	-	-	-
Kubung	-	-	-	-	-	-	-	-
X Koto Diatas	-	-	-	-	-	-	-	-
X Koto Singkarak	-	-	-	-	-	-	-	-
Junjung Sirih	-	-	-	-	-	-	-	-
Kabupaten Solok	-	-	-	8	-	9	-	-

Lanjutan Tabel/Continued Table 5.2.9

Kecamatan District	Herbras/ <i>Gerbera</i> (m ² /m ²)		Keladi Hias/ <i>Caladium</i> (m ² /m ²)		Krisan/ <i>Chrysantemum</i> (m ² /m ²)		Mawar/ <i>Rose</i> (m ² /m ²)	
	2022	2023	2022	2023	2022	2023	2022	2023
(1)	(10)	(11)	(12)	(13)	(14)	(15)	(16)	(17)
Pantai Cermin	-	-	-	-	-	-	-	-
Lembah Gumanti	-	-	-	-	-	-	-	-
Hiliran Gumanti	-	-	-	-	-	-	-	-
Payung Sekaki	-	-	-	-	-	-	-	-
Tigo Lurah	-	-	-	-	-	-	-	-
Lembang Jaya	-	-	-	-	-	-	-	-
Danau Kembar	-	-	-	-	-	-	-	-
Gunung Talang	5,00	6,00	-	-	7.000,00	2.750	8,00	5
Bukit Sundi	-	-	-	-	-	-	-	-
IX Koto Sungai Lasi	-	-	-	-	-	-	-	-
Kubung	-	-	-	-	-	-	-	-
X Koto Diatas	-	-	-	-	-	-	-	-
X Koto Singkarak	-	-	-	-	-	-	-	-
Junjung Sirih	-	-	-	-	-	-	-	-
Kabupaten Solok	5,00	6	-	-	7.000,00	2.750	8,00	5

Lanjutan Tabel/Continued Table 5.2.9

Kecamatan District	Pakis/ <i>Leather Leaf Fern</i> (m ² / m ²)		Philodendron/ <i>Philodendron</i> (m ² / m ²)		Pisang-Pisangan/ <i>Heliconia</i> (m ² / m ²)		Sri Rejeki/ <i>Aglaonema</i> (m ² / m ²)	
	2022	2023	2022	2023	2022	2023	2022	2023
(1)	(18)	(19)	(20)	(21)	(22)	(23)	(24)	(25)
Pantai Cermin	-	-	-	-	-	-	-	-
Lembah Gumanti	-	-	-	-	-	-	-	-
Hiliran Gumanti	-	-	-	-	-	-	-	-
Payung Sekaki	-	-	-	-	-	-	-	-
Tigo Lurah	-	-	-	-	-	-	-	-
Lembang Jaya	-	-	-	-	-	-	-	-
Danau Kembar	-	-	-	-	-	-	-	-
Gunung Talang	8,00	12	8,00	9	8,00	9	4,00	4
Bukit Sundi	-	-	-	-	-	-	-	-
IX Koto Sungai Lasi	-	-	-	-	-	-	-	-
Kubung	-	-	-	-	-	-	-	-
X Koto Diatas	-	-	-	-	-	-	-	-
X Koto Singkarak	-	-	-	-	-	-	-	-
Junjung Sirih	-	-	-	-	-	-	-	-
Kabupaten Solok	8,00	12	8,00	9	8,00	9	4,00	4

Sumber/Source : Badan Pusat Statistik, Statistik Pertanian Hortikultura SPH/ BPS-Statistics Indonesia, Agricultural Statistic for Horticulture SPH

Tabel 5.2.10
Table

Produksi Tanaman Hias Menurut Kecamatan dan Jenis Tanaman di Kabupaten Solok, 2022 dan 2023
Production of Ornamental Plants by District and Kind of Plant in Solok Regency, 2022 and 2023

Kecamatan District	Anggrek Potong/ Orchid (Tangkai)		Anthurium Bunga/ Flamingo Lily Flower (Tangkai)		Dracaena/ Dracaena (Tangkai)		Gladiol/ Gladiol (Tangkai)	
	2022	2023	2022	2023	2022	2023	2022	2023
(1)	(2)	(3)	(4)	(5)	(6)	(7)	(8)	(9)
Pantai Cermin	-	-	-	-	-	-
Lembah Gumanti	-	-	-	-	-	-
Hiliran Gumanti	-	-	-	-	-	-
Payung Sekaki	-	-	-	-	-	-
Tigo Lurah	-	-	-	-	-	-
Lembang Jaya	-	-	-	-	-	-
Danau Kembar	-	-	-	-	-	-
Gunung Talang	-	-	59	70	98	98
Bukit Sundi	-	-	-	-	-	-
IX Koto Sungai Lasi	-	-	-	-	-	-
Kubung	-	-	-	-	-	-
X Koto Diatas	-	-	-	-	-	-
X Koto Singkarak	-	-	-	-	-	-
Junjung Sirih	-	-	-	-	-	-
Kabupaten Solok	-	-	59	70	98	98

Lanjutan Tabel/Continued Table 5.2.10

Kecamatan District	Herbras/ Gerbera (Tangkai)		Keladi Hias/ Caladium (Pohon)		Krisan/ Chrysantemum (Tangkai)		Mawar/ Rose (Tangkai)	
	2022	2023	2022	2023	2022	2023	2022	2023
(1)	(10)	(11)	(12)	(13)	(14)	(15)	(16)	(17)
Pantai Cermin	-	-	-	-	-	-
Lembah Gumanti	-	-	-	-	-	-
Hiliran Gumanti	-	-	-	-	-	-
Payung Sekaki	-	-	-	-	-	-
Tigo Lurah	-	-	-	-	-	-
Lembang Jaya	-	-	-	-	-	-
Danau Kembar	-	-	-	-	-	-
Gunung Talang	33	36	700.000	275.000	44	26
Bukit Sundi	-	-	-	-	-	-
IX Koto Sungai Lasi	-	-	-	-	-	-
Kubung	-	-	-	-	-	-
X Koto Diatas	-	-	-	-	-	-
X Koto Singkarak	-	-	-	-	-	-
Junjung Sirih	-	-	-	-	-	-
Kabupaten Solok	33	33	700.000	275.000	44	26

Lanjutan Tabel/Continued Table 5.2.10

Kecamatan District	Pakis/ Leather Leaf Fern (Pohon)		Philodendron/ Philodendron (Pohon)		Pisang-Pisangan/ Heliconia (Tangkai)		Sri Rejeki/ Aglaonema (Pohon)	
	2022	2023	2022	2023	2022	2023	2022	2023
(1)	(18)	(19)	(20)	(21)	(22)	(23)	(24)	(25)
Pantai Cermin	-	-	-	-	-	-	-	-
Lembah Gumanti	-	-	-	-	-	-	-	-
Hiliran Gumanti	-	-	-	-	-	-	-	-
Payung Sekaki	-	-	-	-	-	-	-	-
Tigo Lurah	-	-	-	-	-	-	-	-
Lembang Jaya	-	-	-	-	-	-	-	-
Danau Kembar	-	-	-	-	-	-	-	-
Gunung Talang	131	131	93	93	52	96	8	8
Bukit Sundi	-	-	-	-	-	-	-	-
IX Koto Sungai Lasi	-	-	-	-	-	-	-	-
Kubung	-	-	-	-	-	-	-	-
X Koto Diatas	-	-	-	-	-	-	-	-
X Koto Singkarak	-	-	-	-	-	-	-	-
Junjung Sirih	-	-	-	-	-	-	-	-
Kabupaten Solok	131	131	93	93	52	96	8	8

Sumber/Source : Badan Pusat Statistik, Statistik Pertanian Hortikultura SPH/ BPS-Statistics Indonesia, Agricultural Statistic for Horticulture SPH

Tabel 5.2.11 Luas Panen Tanaman Hias Menurut Jenis Tanaman di Kabupaten Solok, 2022 dan 2023
Table Harvested Area of Ornamental Plants by Kind of Plant in Solok Regency, 2022 and 2023

Jenis Tanaman Kind of Plants	Satuan	2022	2023
(1)	(2)	(3)	(4)
Anggrek Potong/ <i>Orchid</i>	m ² / m ²	-	-
Anthurium Bunga/ <i>Flamingo Lily Flower</i>	m ² / m ²	9,00	8
Anthurium Daun/ <i>Anthurium</i>	m ² / m ²	-	-
Anyelir/ <i>Carnation</i>	m ² / m ²	-	-
Balaceng/ <i>Dieffenbacia</i>	m ² / m ²	-	-
Dracaena/ <i>Dracaena</i>	m ² / m ²	-	9
Euphorbia/ <i>Euphorbia</i>	m ² / m ²	-	-
Gladiol/ <i>Gladiol</i>	m ² / m ²	-	-
Hanjuang/ <i>Cordyline</i>	m ² / m ²	-	-
Herbras/ <i>Gerbera</i>	m ² / m ²	5,00	6
Kamboja Jepang/ <i>Adenium</i>	m ² / m ²	-	-
Keladi Hias/ <i>Caladium</i>	m ² / m ²	-	-
Krisan/ <i>Chrysantemum</i>	m ² / m ²	7.000,00	2.750
Mawar/ <i>Rose</i>	m ² / m ²	8,00	5
Melati/ <i>Jasmine</i>	m ² / m ²	-	-
Monstera/ <i>Monstera</i>	m ² / m ²	-	-
Pakis/ <i>Leather Leaf Fern</i>	m ² / m ²	8,00	12
Palem/ <i>Palm</i>	pohon/ tree	-	-
Pedang-Pedangan/ <i>Sansevieria</i>	m ² / m ²	5,00	4
Philodendron/ <i>Philodendron</i>	m ² / m ²	8,00	9
Pisang-Pisangan/ <i>Heliconia</i>	m ² / m ²	8,00	9
Sedap Malam/ <i>Tuberose</i>	m ² / m ²	-	-
Soka/ <i>Ixora</i>	m ² / m ²	-	-
Sri Rejeki/ <i>Aglaonema</i>	m ² / m ²	4,00	4

Sumber/Source : Badan Pusat Statistik, Statistik Pertanian Hortikultura SPH/ BPS-Statistics Indonesia, Agricultural Statistic for Horticulture SPH

Tabel 5.2.12
Table

Produksi Tanaman Hias Menurut Jenis Tanaman di Kabupaten Solok, 2022 dan 2023
Production of Ornamental Plants by Kind of Plant in Solok Regency, 2022 and 2023

Jenis Tanaman <i>Kind of Plants</i>	Satuan	2022	2023
(1)	(2)	(3)	(4)
Anggrek Potong/ <i>Orchid</i>	tangkai/ stalks	-	-
Anthurium Bunga/ <i>Flamingo Lily Flower</i>	tangkai/ stalks	59	70
Anthurium Daun/ <i>Anthurium</i>	pohon/ tree	-	-
Anyelir/ <i>Carnation</i>	tangkai/ stalks	-	-
Balanceng/ <i>Dieffenbacia</i>	pohon/ tree	-	-
Dracaena/ <i>Dracaena</i>	pohon/ tree	-	98
Euphorbia/ <i>Euphorbia</i>	pohon/ tree	-	-
Gladiol/ <i>Gladiol</i>	tangkai/ stalks	-	-
Hanjuang/ <i>Cordyline</i>	pohon/ tree	-	-
Herbras/ <i>Gerbera</i>	tangkai/ stalks	33	36
Kamboja Jepang/ <i>Adenium</i>	pohon/ tree	-	-
Keladi Hias/ <i>Caladium</i>	pohon/ tree	-	-
Krisan/ <i>Chrysantemum</i>	tangkai/ stalks	700.000	275.000
Mawar/ <i>Rose</i>	tangkai/ stalks	44	26
Melati/ <i>Jasmine</i>	kg/ kg	-	-
Monstera/ <i>Monstera</i>	pohon/ tree	-	-
Pakis/ <i>Leather Leaf Fern</i>	pohon/ tree	131	131
Palem/ <i>Palm</i>	pohon/ tree	-	-
Pedang-Pedangan/ <i>Sansevieria</i>	rumpun/ clumps	8	17
Philodendron/ <i>Philodendron</i>	pohon/ tree	93	93
Pisang-Pisangan/ <i>Heliconia</i>	tangkai/ stalks	52	96
Sedap Malam/ <i>Tuberose</i>	tangkai/ stalks	-	-
Soka/ <i>Ixora</i>	pohon/ tree	-	-
Sri Rejeki/ <i>Aglanema</i>	pohon/ tree	8	8

Sumber/Source : Badan Pusat Statistik, Statistik Pertanian Hortikultura SPH/ BPS-Statistics Indonesia, *Agricultural Statistic for Horticulture SPH*

Tabel 5.2.13
Table

Produksi Buah-Buahan Menurut Kecamatan dan Jenis Tanaman di Kabupaten Solok (kwintal), 2022 dan 2023
Production of Fruits by District and Kind of Plant in Solok Regency (quintal), 2022 and 2023

Kecamatan District	Alpukat/Avocado (kw/qui)		Apel/Apple (kw/qui)		Belimbing/Star Fruit (kw/qui)		Duku/Langsak/ Kokosan/Duku (kw/qui)	
	2022	2023	2022	2023	2022	2023	2022	2023
(1)	(2)	(3)	(4)	(5)	(6)	(7)	(8)	(9)
Pantai Cermin	8.442	15.376	-	51	-	-	-	-
Lembah Gumanti	55.500	57.900	-	-	-	-	-	-
Hiliran Gumanti	2.818	2.675	-	-	3	7,70	-	-
Payung Sekaki	23.082	15.064	-	-	-	-	32	5
Tigo Lurah	-	418	-	-	2	-	-	78
Lembang Jaya	25.236	22.730	-	-	4	7,10	-	-
Danau Kembar	9.038	13.862	-	-	-	-	-	-
Gunung Talang	267.640	274.415	-	-	-	-	-	-
Bukit Sundi	2.399	1.824	-	-	115	58	102	-
IX Koto Sungai Lasi	2.405	2.635,20	-	-	44	42,94	130	-
Kubung	46.783	50.234	-	-	31	12	69	-
X Koto Diatas	23.190	26.800	-	-	-	-	-	-
X Koto Singkarak	12.180	15.576	-	-	33	83	-	29
Junjung Sirih	50.629	46.442	-	-	-	-	-	-
Kabupaten Solok	529.342	545.951,20	-	51	232	210,74	333	112

Lanjutan Tabel/Continued Table 5.2.13

Kecamatan District	Durian/ Durian (kw/ qui)		Jambu Air/ Water Apple (kw/ qui)		Jambu Biji/ Guava (kw/ qui)		Jengkol/ Jengkol (kw/ qui)	
	2022	2023	2022	2023	2022	2023	2022	2023
(1)	(10)	(11)	(12)	(13)	(14)	(15)	(16)	(17)
Pantai Cermin	40,0	342	9	29	100	164	5	18
Lembah Gumanti	-	-	48	28	80	86	-	-
Hiliran Gumanti	225	-	83	185	1.155	735	82	66
Payung Sekaki	7.734	10.281	-	-	-	-	90	353
Tigo Lurah	2.660	835	-	-	-	149	112	119
Lembang Jaya	187	41	30	49	170	172,20	232	202
Danau Kembar	-	-	50	43,70	107	119	-	-
Gunung Talang	1.040	330	685	300	-	-	930	950
Bukit Sundi	3.252	-	115	124	115	77	754	273
IX Koto Sungai Lasi	9.652	828	1.761	188	76	91,55	2.678	2.925,40
Kubung	4.238	728	120	276,90	47	49,50	424	580
X Koto Diatas	13.580	3.934	265	255	170	66	960	1.310
X Koto Singkarak	33.370	10.810	13	21	3.040	4.150	1.454	1.884
Junjung Sirih	2.190	-	-	-	20	7	420	-
Kabupaten Solok	78.168	28.129	3.179	1.499,6	5.222	5.866,25	8.141	8.680,40

Lanjutan Tabel/Continued Table 5.2.13

Kecamatan District	Jeruk Besar/ Pomelo (kw/ qui)		Jeruk Siam/ Kepron/ Orange/ Tangerine (kw/ qui)		Mangga/ Mango (kw/ qui)		Manggis/ Mangosteen (kw/ qui)	
	2022	2023	2022	2023	2022	2023	2022	2023
(1)	(18)	(19)	(20)	(21)	(22)	(23)	(24)	(25)
Pantai Cermin	-	-	418	418	-	-	20	240
Lembah Gumanti	-	-	4.160	3.340	-	-	-	-
Hiliran Gumanti	-	-	2.408	2.360	117	113	1.196	-
Payung Sekaki	-	-	-	-	-	-	1.034	-
Tigo Lurah	-	-	103	646	76	95	2.440	600
Lembang Jaya	-	-	486	912	207	172,65	144	47
Danau Kembar	-	-	3.529	4.606	-	-	-	-
Gunung Talang	-	-	101	50	650	10	400	135
Bukit Sundi	54	62	619	200	749	870	1.633	-
IX Koto Sungai Lasi	64	76,33	5.633	3.212	1.167	1.131,84	3.969	-
Kubung	-	-	-	72	1.336	252	504	-
X Koto Diatas	-	-	285	90	2.330	1.651	3.310	-
X Koto Singkarak	-	-	1.650	1.590	1.450	2.682	1.520	1.380
Junjung Sirih	-	-	-	2.720	190	-	20	-
Kabupaten Solok	118	138,33	19.392	20.216	8.264	6.977,49	16.180	2.402

Lanjutan Tabel/Continued Table 5.2.13

Kecamatan District	Markisa/Konyal/ Passion fruit (kw/ qui)		Melinjo/ Gnetum/ Melinjo (kw/ qui)		Nangka/ Cempedak/ Jackfruit (kw/ qui)		Nenas/ Pineapple (kw/ qui)	
	2022	2023	2022	2023	2022	2023	2022	2023
(1)	(26)	(27)	(28)	(29)	(30)	(31)	(32)	(33)
Pantai Cermin	-	-	4	4,20	320	332	9	10
Lembah Gumanti	168.000	361.130	-	-	60	37	-	-
Hiliran Gumanti	-	-	-	-	103	79	-	-
Payung Sekaki	-	-	-	-	-	-	-	-
Tigo Lurah	-	-	-	-	890	70	1	-
Lembang Jaya	-	-	50	54	211	174,50	13	9,70
Danau Kembar	2.205	2.205	-	-	153	153,60	1	0,70
Gunung Talang	-	280	-	-	1655	1850	-	-
Bukit Sundi	-	-	-	-	262	220	-	-
IX Koto Sungai Lasi	-	-	1.886	2.241,62	631	536,20	-	-
Kubung	-	-	-	-	601	370	2	0,80
X Koto Diatas	-	-	180	200	820	564	-	-
X Koto Singkarak	-	-	-	-	650	516	-	-
Junjung Sirih	-	-	5	6	110	172	-	-
Kabupaten Solok	170.205	363.615	2.125	2.505,82	566,7	5.074,3	26	21,20

Lanjutan Tabel/Continued Table 5.2.13

Kecamatan District	Pepaya/Papaya (kw/ qui)		Petai/Twisted Cluster Bean (kw/ qui)		Pisang/Banana (kw/ qui)		Rambutan/ Rambutan (kw/ qui)	
	2022	2023	2022	2023	2022	2023	2022	2023
(1)	(18)	(19)	(20)	(21)	(22)	(23)	(24)	(25)
Pantai Cermin	297	345	45	15	32.017	30.440	-	-
Lembah Gumanti	39	11	-	-	964	1.230	-	-
Hiliran Gumanti	185	196	40	42	4.379	5.319	-	-
Payung Sekaki	-	448	421	1.212	8.052	7.170	-	-
Tigo Lurah	36	77	894	640	410	530	145	-
Lembang Jaya	1.031	1.085	67	76,40	9.331	9.753	861	592
Danau Kembar	34	41,80	-	-	1.673	2.006,20	-	-
Gunung Talang	7.400	8.445	718	1.015	1.170	6.060	-	-
Bukit Sundi	294	324	347	165	277	288	2.020	200
IX Koto Sungai Lasi	910	1.094,80	321	315,90	2.301	3.689,16	240	150
Kubung	5.560	6.081	1.069	1.103	5.547	5.895,40	3.028	696
1X Koto Diatas	296	446	2.120	2.375	2.830	1.357	560	1.665
X Koto Singkarak	1.830	1.651	103	35	400	1.882	10.900	5.600
Junjung Sirih	821	1.032,50	146	35	790	537	-	-
Kabupaten Solok	18.733	21.278,10	6.291	7.029,30	70.132	76.156,76	17.754	8.903

Lanjutan Tabel/Continued Table 5.2.13

Kecamatan District	Salak/ Snakefruit (kw/ qui)		Sawo/Sapodilla/ Sawo (kw/ qui)		Sirsak/Soursop (kw/ qui)		Sukun/ Breadfruit (kw/ qui)	
	2022	2023	2022	2023	2022	2023	2022	2023
(1)	(26)	(27)	(28)	(29)	(30)	(31)	(32)	(33)
Pantai Cermin	-	-	8	20	179	234	-	-
Lembah Gumanti	-	-	-	-	-	-	-	-
Hiliran Gumanti	-	-	65	56	-	-	-	-
Payung Sekaki	-	-	-	-	-	-	-	-
Tigo Lurah	-	-	22	39	25	65	-	-
Lembang Jaya	-	-	479	234,70	128	126	-	-
Danau Kembar	-	-	-	-	-	-	-	-
Gunung Talang	-	-	1.600	1.723	1.660	2.092	54	28
Bukit Sundi	-	-	1.133	746	447	440	158	88
IX Koto Sungai Lasi	933	1.079,12	1.094	3.463,30	974	684,40	-	-
Kubung	-	-	862	910	131	137	2	4
X Koto Diatas	-	-	953	617	220	447	250	586
X Koto Singkarak	-	-	630	456	2.190	1.729	50	114
Junjung Sirih	-	-	4.480	4.340	-	-	-	-
Kabupaten Solok	933	1.079,12	11.326	12.605	5.954	5.954,40	518	820

Sumber/Source : Badan Pusat Statistik, Statistik Pertanian Hortikultura SPH/ BPS-Statistics Indonesia, Agricultural Statistic for Horticulture SPH

Tabel 5.2.14 **Produksi Buah–Buahan dan Sayuran Tahunan Menurut**
Table **Jenis Tanaman di Kabupaten Solok, 2022 dan 2023**
Production of Annual Fruits and Vegetables by Kind of Plant
in Solok Regency, 2022 and 2023

Jenis Tanaman <i>Kind of Plants</i>	Satuan	2022	2023
(1)	(2)	(3)	(4)
Alpukat/ <i>Avocado</i>	kw/ qui	529.342	545.951,20
Anggur/ <i>Grape</i>	kw/ qui	-	-
Apel/ <i>Apple</i>	kw/ qui	-	51,00
Belimbing/ <i>Star Fruit</i>	kw/ qui	232	210,74
Duku/Langsar/Kokosan/ <i>Duku</i>	kw/ qui	333	112,00
Durian/ <i>Durian</i>	kw/ qui	78.168	28.129,00
Jambu Air/ <i>Water Apple</i>	kw/ qui	3.179	1.606,60
Jambu Biji/ <i>Guava</i>	kw/ qui	5.220	5.717,25
Jengkol/ <i>Jengkol</i>	kw/ qui	8.141	8.680,40
Jeruk Besar/ <i>Pomelo</i>	kw/ qui	118	138,33
Jeruk Siam/Keprok/ <i>Orange/Tangerine</i>	kw/ qui	19.392	21.090,44
Mangga/ <i>Mango</i>	kw/ qui	8.264	6.977,49
Manggis/ <i>Mangosteen</i>	kw/ qui	16.180	2.402,00
Markisa/Konyal/ <i>Passion fruit</i>	kw/ qui	170.205	363.615
Melinjo/ <i>Gnetum/Melinjo</i>	kw/ qui	2.125	2.505,82
Nangka/Cempedak/ <i>Jackfruit</i>	kw/ qui	5.667	5.074,30
Nenas/ <i>Pineapple</i>	kw/ qui	26	21,20
Pepaya/ <i>Papaya</i>	kw/ qui	18.733	21.278,10
Pisang/ <i>Banana</i>	kw/ qui	70.132	76.156,76
Rambutan/ <i>Rambutan</i>	kw/ qui	19.916	8.903,00
Salak/ <i>Snakefruit</i>	kw/ qui	933	1.079,12
Sawo/ <i>Sapodilla/Sawo</i>	kw/ qui	11.326	12.605,00
Sirsak/ <i>Soursop</i>	kw/ qui	5.954	5.954,40
Sukun/ <i>Breadfruit</i>	kw/ qui	518	820,00

Sumber/Source : Badan Pusat Statistik, Statistik Pertanian Hortikultura SPH/ *BPS-Statistics Indonesia, Agricultural Statistic for Horticulture SPH*

Tabel 5.2.15
Table

Jumlah Tanam, Luas Panen, dan Produksi (ton) Buah-Buahan Menurut Kecamatan di Kabupaten Solok, 2023
Number of Tress,Harvested Area, and Production (ton) of Fruits by District in Solok Regency, 2023

Kecamatan <i>District</i>	Duku/Langsat <i>Duku</i>			Durian <i>Durian</i>		
	Jumlah Tanaman <i>Number of Tree</i>	Luas Panen <i>Harvest- ed Area</i>	Produksi <i>Produc- tion (ton)</i>	Jumlah Tanaman <i>Number of Tree</i>	Luas Panen <i>Harvest- ed Area</i>	Produksi <i>Produc- tion (ton)</i>
(1)	(2)	(3)	(4)	(5)	(6)	(7)
Pantai Cermin	-	-	-	2.813	345	34,2
Lembah Gumanti	-	-	-	-	-	-
Hiliran Gumanti	-	-	-	1.730	24	-
Payung Sekaki	142	20	0,5	14.538	9.120	1.028,1
Tigo Lurah	400	200	7,8	7.110	2.500	83,5
Lembang Jaya	-	-	-	332	115	4,1
Danau Kembar	-	-	-	-	-	-
Gunung Talang	-	-	-	1.890	860	33,0
Bukit Sundi	456	-	-	11.425	-	-
IX Koto Sungai Lasi	1.118	-	-	32.239	2.300	82,8
Kubung	203	-	-	19.291	1.150	72,8
X Koto Diatas	472	-	-	49.329	8.250	393,0
X Koto Singkarak	390	85	2,9	44.827	22.892	1.081,0
Junjung Sirih	-	-	-	1.295	-	-
2023	3.181	305	11,2	186.819	47.556	2.812,9
2022	3.344	972	33,3	179.850	77.800	7.816,8

Lanjutan Tabel/Continued Table 5.2.15

Kecamatan <i>District</i>	Jambu Biji <i>Guava</i>			Nangka <i>Jack Fruit</i>		
	Jumlah Tanaman <i>Number of Tree</i>	Luas Panen <i>Harvest- ed Area</i>	Produksi <i>Produc- tion (ton)</i>	Jumlah Tanaman <i>Number of Tree</i>	Luas Panen <i>Harvest- ed Area</i>	Produksi <i>Produc- tion (ton)</i>
(1)	(8)	(9)	(10)	(11)	(12)	(13)
Pantai Cermin	226	205	16,4	263	275	33,2
Lembah Gumanti	168	112	8,6	60	47	3,7
Hiliran Gumanti	1.101	998	73,5	178	94	7,9
Payung Sekaki	-	-	-	-	-	-
Tigo Lurah	248	260	14,9	109	85	7,0
Lembang Jaya	260	170	17,22	292	195	17,5
Danau Kembar	278	153	11,9	98	212	15,4
Gunung Talang	-	-	-	2.933	2.325	185
Bukit Sundi	342	124	7,7	572	389	22,0
IX Koto Sungai Lasi	164	143	9,155	477	463	53,6
Kubung	210	87	4,95	1.632	245	37,0
X Koto Diatas	409	125	6,6	1.185	610	56,4
X Koto Singkarak	6.310	6.020	415	934	754	51,6
Junjung Sirih	22	20	0,7	128	117	17,2
2023	9.738	8.417	586,6	8.861	5.811	507,43
2022	11.339	9.963	522,2	9.133	5.415	566,7

Lanjutan Tabel/Continued Table 5.2.15

Kecamatan <i>District</i>	Jeruk Siam/Orange			Manggis <i>Manggis</i>		
	Jumlah Tanaman <i>Number of Tree</i>	Luas Panen <i>Harvest- ed Area</i>	Produksi <i>Produc- tion (ton)</i>	Jumlah Tanaman <i>Number of Tree</i>	Luas Panen <i>Harvest- ed Area</i>	Produksi <i>Produc- tion (ton)</i>
(1)	(14)	(15)	(16)	(17)	(18)	(19)
Pantai Cermin	11.004	330	41,8	1.693	178	24,0
Lembah Gumanti	6.523	3.000	334,0	-	-	-
Hiliran Gumanti	10.027	3.210	236,0	14.429	-	-
Payung Sekaki	-	-	-	3.820	-	-
Tigo Lurah	1.572	700	64,6	4.340	1.450	60,0
Lembang Jaya	5.043	570	91,2	175	115	4,7
Danau Kembar	12.712	3.095	460,6	-	-	-
Gunung Talang	3.858	250	5,0	3.243	380	13,5
Bukit Sundi	1.297	238	20,0	6.156	-	-
IX Koto Sungai Lasi	8.750	1.791	321,2	14.714	-	-
Kubung	270	40	7,2	17.400	-	-
X Koto Diatas	7.465	223	9,0	16.260	-	-
X Koto Singkarak	18.890	1.659	159,0	5.772	3.899	138,0
Junjung Sirih	7.990	7.810	272,0	76	-	-
2023	95.401	22.916	2.021,6	88.078	6.022	240,2
2022	105.644	20.404	1.939,2	81.997	20.814,00	1.618,0

Lanjutan Tabel/Continued Table 5.2.15

Kecamatan <i>District</i>	Pisang <i>Banana</i>			Nenas <i>Pine Apple</i>		
	Jumlah Tanaman <i>Number of Tree</i>	Luas Panen <i>Harvest- ed Area</i>	Produksi <i>Produc- tion (ton)</i>	Jumlah Tanaman <i>Number of Tree</i>	Luas Panen <i>Harvest- ed Area</i>	Produksi <i>Produc- tion (ton)</i>
(1)	(20)	(21)	(22)	(23)	(24)	(25)
Pantai Cermin	25.689	26.000	3.044,0	433	335	1,00
Lembah Gumanti	1.522	1.397	123,0	-	-	-
Hiliran Gumanti	11.265	7.410	531,9	-	-	-
Payung Sekaki	10.107	7.580	717,0	-	-	-
Tigo Lurah	1.100	700	53,0	50	-	-
Lembang Jaya	13.302	8.530	975,3	275	225	0,97
Danau Kembar	6.486	2.362	200,6	48	21	0,07
Gunung Talang	32.679	9.720	606,0	-	-	-
Bukit Sundi	891	417	28,8	-	-	-
IX Koto Sungai Lasi	3.546	2.899	368,9	-	-	-
Kubung	17.661	7.675	589,5	240	30	0,08
X Koto Diatas	7.726	4.457	135,7	-	-	-
X Koto Singkarak	3.366	2.437	188,2	-	-	-
Junjung Sirih	1.022	882	53,7	-	-	-
2023	136.362	82.466	7.615,7	1.046	611	2,12
2022	145.854	74.165	7.013,2	1.308	669	2,60

Lanjutan Tabel/*Continued Table 5.2.15*

Kecamatan <i>District</i>	Pepaya <i>Papaya</i>			Alpukat <i>Avocado</i>		
	Jumlah Tanaman <i>Number of Tree</i>	Luas Panen <i>Harvest- ed Area</i>	Produksi <i>Produc- tion (ton)</i>	Jumlah Tanaman <i>Number of Tree</i>	Luas Panen <i>Harvest- ed Area</i>	Produksi <i>Produc- tion (ton)</i>
(1)	(26)	(27)	(28)	(29)	(30)	(31)
Pantai Cermin	349	360	34,5	8.692	4.455	1.537,6
Lembah Gumanti	38	35	1,1	20.911	17.534	5.790,0
Hiliran Gumanti	574	290	19,6	4.242	1.290	267,5
Payung Sekaki	4.550	600	44,8	14.502	7.752	1.506,4
Tigo Lurah	200	100	7,7	1.810	265	41,8
Lembang Jaya	1.611	1.160	108,5	16.856	8.125	2.273,0
Danau Kembar	104	64	4,2	8.267	4.932	1.386,2
Gunung Talang	9.681	5.520	844,5	94.260	75.850	27.441,5
Bukit Sundi	3.199	342	32,4	3.867	693	182,4
IX Koto Sungai Lasi	1.178	910	109,5	1.764	793	263,5
Kubung	15.327	6.125	608,1	19.617	13.720	5.023,4
X Koto Diatas	1.221	701	44,6	14.906	7.980	2.680,0
X Koto Singkarak	6.020	2.577	165,1	11.650	6.651	1.557,6
Junjung Sirih	1.804	1.250	103,3	18.190	17.259	4.644,2
2023	45.856	20.034	2.127,8	239.534	167.299	54.595,1
2022	39.892	17.200	1.873,3	235.198	158.801	52.934,2

Lanjutan Tabel/Continued Table 5.2.15

Kecamatan <i>District</i>	Mangga <i>Mango</i>			Rambutan		
	Jumlah Tanaman <i>Number of Tree</i>	Luas Panen <i>Harvest- ed Area</i>	Produksi <i>Produc- tion (ton)</i>	Jumlah Tanaman <i>Number of Tree</i>	Luas Panen <i>Harvest- ed Area</i>	Produksi <i>Produc- tion (ton)</i>
(1)	(32)	(33)	(34)	(35)	(36)	(37)
Pantai Cermin	723	-	-	-	-	-
Lembah Gumanti	-	-	-	-	-	-
Hiliran Gumanti	339	126	11,3	-	-	-
Payung Sekaki	-	-	-	-	-	-
Tigo Lurah	879	300	9,5	611	-	-
Lembang Jaya	374	145	17,3	1.701	450	59,2
Danau Kembar	-	-	-	-	-	-
Gunung Talang	1.985	25	1,0	8.139	-	-
Bukit Sundi	1.305	813	87,0	7.183	443	20,0
IX Koto Sungai Lasi	1.352	764	113,2	7.282	479	15,0
Kubung	1.460	225	25,2	13.322	965	69,6
X Koto Diatas	2.874	1.709	165,1	12.231	3.180	166,5
X Koto Singkarak	2.248	1.668	268,2	19.477	18.104	560,0
Junjung Sirih	141	-	-	-	-	-
2023	13.680	5.775	697,8	69.946	23.621	890,3
2022	14.092	7.619	826,4	72.191	29.198	1.775,4

Lanjutan Tabel/Continued Table 5.2.15

Kecamatan <i>District</i>	Sawo <i>Chic</i>			Markisa <i>Passion Fruit</i>		
	Jumlah Tanaman <i>Number of Tree</i>	Luas Panen <i>Harvest- ed Area</i>	Produksi <i>Produc- tion (ton)</i>	Jumlah Tanaman <i>Number of Tree</i>	Luas Panen <i>Harvest- ed Area</i>	Produksi <i>Produc- tion (ton)</i>
(1)	(38)	(39)	(40)	(41)	(42)	(43)
Pantai Cermin	203	55	2,0	-	-	-
Lembah Gumanti	-	-	-	387,497	275.664	36.113,0
Hiliran Gumanti	233	105	5,6	-	-	-
Payung Sekaki	-	-	-	-	-	-
Tigo Lurah	94	52	3,9	-	-	-
Lembang Jaya	311	190	23,5	-	-	-
Danau Kembar	-	-	-	14.400	7.150	220,5
Gunung Talang	1.729	1.220	172,3	899	250	28,0
Bukit Sundi	690	513	74,6	-	-	-
IX Koto Sungai Lasi	950	751	89,6	-	-	-
Kubung	2.290	952	91,0	-	-	-
X Koto Diatas	996	634	61,7	-	-	-
X Koto Singkarak	980	709	45,6	-	-	-
Junjung Sirih	3.039	2.821	434,0	-	-	-
2023	11.515	8.002	1.003,7	402.796	283.064	36.361,5
2022	11.768	8.131	1.132,6	403.609	195.767	17.020,5

Lanjutan Tabel/Continued Table 5.2.15

Kecamatan District	Sirsak Soursop			Sukun Breadfruit		
	Jumlah Tanaman Number of Tree	Luas Panen Harvest- ed Area	Produksi Produc- tion (ton)	Jumlah Tanaman Number of Tree	Luas Panen Harvest- ed Area	Produksi Produc- tion (ton)
(1)	(44)	(45)	(46)	(47)	(48)	(49)
Pantai Cermin	707	195	23,4	-	-	-
Lembah Gumanti	-	-	-	-	-	-
Hiliran Gumanti	-	-	-	-	-	-
Payung Sekaki	-	-	-	-	-	-
Tigo Lurah	85	85	6,5	-	-	-
Lembang Jaya	272	160	12,6	-	-	-
Danau Kembar	-	-	-	-	-	-
Gunung Talang	2.760	1.320	209,2	67	31	2,8
Bukit Sundi	760	451	44,0	217	88	8,8
IX Koto Sungai Lasi	924	773	68,44	-	-	-
Kubung	530	112	13,7	49	4	0,4
X Koto Diatas	8.317	1.145	44,7	2.237	849	58,6
X Koto Singkarak	3.090	2.220	172,9	315	135	11,4
Junjung Sirih	-	-	-	-	-	-
2023	17.445	6.461	595,44	2.885	1.107	82,0
2022	17.782	5.830	595,4	3.055	887	51,8

Sumber/Source : Dinas Pertanian Kabupaten Solok / Agriculture Service of Solok Regency

Tabel 5.2.16
Table

Banyaknya Mesin Pemberantas Organisme Pengganggu Tanaman (OPT) Menurut Kecamatan di Kabupaten Solok, 2023

Number of Pest Control Machines by District in Solok Regency, 2023

Jenis Tanaman <i>Kind of Plants</i>	Handsprayer	Knapsack Motor Sprayer	Skid Power Sprayer	Swing Fog Medium	Emposan Fumigator
(1)	(2)	(3)	(4)	(5)	(6)
Pantai Cermin	975	11	-	-	2
Lembah Gumanti	18.186	2.100	1	-	-
Hiliran Gumanti	1.320	1	-	-	5
Payung Sekaki	188	-	-	-	-
Tigo Lurah	85	-	-	-	-
Lembang Jaya	2.024	88	1	-	-
Danau Kembar	8.330	253	-	-	-
Gunung Talang	1.450	67	2	-	95
Bukit Sundi	652	16	-	-	-
IX Koto Sungai Lasi	257	4	-	-	-
Kubung	358	19	-	-	19
X Koto Diatas	423	5	-	-	9
X Koto Singkarak	1.012	21	-	-	2
Junjung Sirih	428	-	-	-	6
2023	35.688	2.585	4	-	138
2022	35.501	2.576	4	-	128

Sumber/Source : Dinas Pertanian Kabupaten Solok / Agriculture Service of Solok Regency

Tabel 5.2.17 Banyaknya Mesin Pengolah Jagung Menurut Kecamatan di Kabupaten Solok, 2023
Table *Number of Maize Processing by District in Solok Regency, 2023*

Kecamatan <i>District</i>	Pemipil Jagung <i>Corn Peeler</i>	Penggilingan Jagung <i>Corn Grid</i>
(1)	(2)	(3)
Pantai Cermin	-	-
Lembah Gumanti	2	-
Hiliran Gumanti	-	-
Payung Sekaki	-	-
Tigo Lurah	-	-
Lembang Jaya	-	-
Danau Kembar	-	-
Gunung Talang	-	-
Bukit Sundi	2	-
IX Koto Sungai Lasi	3	-
Kubung	7	-
X Koto Diatas	2	-
X Koto Singkarak	2	-
Junjung Sirih	-	-
2023	18	-
2022	17	-

Sumber/Source : Dinas Pertanian Kabupaten Solok / Agriculture Service of Solok Regency

Tabel 5.2.18 Banyaknya Alat Panen Gabah dan Palawija di Kabupaten Solok, 2023
Table *Number of Paddy and Secondary Harvesting Tools in Solok Regency, 2023*

Jenis Tanaman <i>Kind of Plants</i>	Sabit Berigi <i>Serrated Sickie</i>	Reaper	Combine Harvester
(1)	(2)	(3)	(4)
Pantai Cermin	15	-	-
Lembah Gumanti	-	-	-
Hiliran Gumanti	30	-	-
Payung Sekaki	-	-	-
Tigo Lurah	-	-	-
Lembang Jaya	45	-	2
Danau Kembar	-	-	-
Gunung Talang	50	-	1
Bukit Sundi	-	-	2
IX Koto Sungai Lasi	25	-	-
Kubung	57	-	3
X Koto Diatas	43	-	-
X Koto Singkarak	10	-	5
Junjung Sirih	22	-	2
2023	297	-	15
2022	333	1	15

Sumber/Source : Dinas Pertanian Kabupaten Solok / Agriculture Service of Solok Regency

Tabel 5.2.19
Table

Banyaknya Mesin Pengolah Gabah Menurut Jenisnya di Kabupaten Solok, 2023
Number of Paddy Processing Machines by Type in Solok Regency, 2023

Kecamatan <i>District</i>	Perontok Padi <i>Thresher</i>		Pembersih Gabah <i>Cleaner</i>	Gabah Paddy	Pengereng <i>Dryer</i>	
	Pedal <i>Thresher</i>	Power <i>Thresher</i>			Palawija <i>Secondary Food</i>	Sayuran <i>Vegetables</i>
(1)	(2)	(3)	(4)	(5)	(6)	(7)
Pantai Cermin	1	-	41	-	-	-
Lembah Gumanti	5	-	30	-	-	-
Hiliran Gumanti	41	-	83	-	-	-
Payung Sekaki	4	-	115	-	-	-
Tigo Lurah	25	-	75	-	-	-
Lembang Jaya	14	-	79	-	-	-
Danau Kembar	-	-	-	-	-	-
Gunung Talang	20	-	165	-	-	-
Bukit Sundi	7	1	527	-	-	-
IX Koto Sungai Lasi	1	1	106	-	-	-
Kubung	2	7	397	-	-	-
X Koto Diatas	24	23	235	-	-	-
X Koto Singkarak	273	4	161	-	-	-
Junjung Sirih	93	2	53	-	-	-
2023	510	38	2.067	-	-	-
2022	510	27	1.988	-	-	-

Lanjutan Tabel/Continued Table 5.2.19

Kecamatan <i>District</i>	Penggiling Padi <i>Milling</i>		Huller <i>Rice milling unit</i>	Pemecah Kulit <i>Husker</i>	Penyosoh Beras <i>Polisher</i>
	Padi Besar <i>Large rice mill</i>	Padi Kecil <i>Small rice mill</i>			
(1)	(8)	(9)	(10)	(11)	(12)
Pantai Cermin	-	-	40	-	-
Lembah Gumanti	-	-	10	-	-
Hiliran Gumanti	-	-	68	-	-
Payung Sekaki	-	-	18	-	-
Tigo Lurah	-	-	69	-	-
Lembang Jaya	-	2	49	-	-
Danau Kembar	-	-	-	-	-
Gunung Talang	5	-	126	-	-
Bukit Sundi	-	-	53	-	-
IX Koto Sungai Lasi	-	-	29	-	-
Kubung	-	1	98	-	-
X Koto Diatas	-	-	49	-	-
X Koto Singkarak	1	-	25	-	-
Junjung Sirih	-	-	12	-	-
2023	6	3	646	-	-
2022	6	3	652	3	10

Sumber/Source : Dinas Pertanian Kabupaten Solok / Agriculture Service of Solok Regency

Tabel 5.2.20
Table

Banyaknya Mesin Pengolah Ubi Kayu Menurut Kecamatan di Kabupaten Solok, 2023
Number of Cassava Processing Machines by District Solok Regency, 2023

Kecamatan <i>District</i>	Pemarut Ubi Kayu <i>Cassava Greater</i>	Perajang Ubi Kayu <i>Cassava Mincer</i>	Pembuat Chip <i>Chip Maker</i>	Pembuat Pelet <i>Pelet Maker</i>	Penepung
(1)	(2)	(3)	(4)	(5)	(6)
Pantai Cermin	-	-	-	-	12
Lembah Gumanti	-	3	-	-	14
Hiliran Gumanti	-	-	-	-	15
Payung Sekaki	-	-	-	-	-
Tigo Lurah	-	-	-	-	-
Lembang Jaya	-	6	-	-	-
Danau Kembar	-	-	-	-	-
Gunung Talang	-	-	-	-	-
Bukit Sundi	210	-	-	-	-
IX Koto Sungai Lasi	-	-	-	-	-
Kubung	130	4	-	-	3
X Koto Diatas	20	-	-	-	-
X Koto Singkarak	96	1	-	-	-
Junjung Sirih	-	22	-	-	-
2023	456	36	-	-	44
2022	456	31	-	-	44

Sumber/Source : Dinas Pertanian Kabupaten Solok / Agriculture Service of Solok Regency

Tabel 5.2.21
Table

**Banyaknya Pompa Air Pertanian Menurut Kecamatan dan
Ukurannya di Kabupaten Solok, 2023**
**Number of Water Pump Agriculture by District and Size in
Solok Regency, 2023**

Kecamatan District	2 inci	3 inci	4 inci	6 inci	Lainnya Others
(1)	(2)	(3)	(4)	(5)	(6)
Pantai Cermin	-	4	2	-	-
Lembah Gumanti	18	-	-	6	-
Hiliran Gumanti	23	14	25	-	-
Payung Sekaki	7	1	8	2	-
Tigo Lurah	8	2	5	1	-
Lembang Jaya	8	5	-	-	-
Danau Kembar	12	-	15	4	-
Gunung Talang	-	15	15	1	-
Bukit Sundi	-	38	25	1	-
IX Koto Sungai Lasi	-	13	-	-	-
Kubung	-	-	23	-	-
X Koto Diatas	23	17	9	-	-
X Koto Singkarak	7	9	10	36	-
Junjung Sirih	165	7	162	42	-
2023	271	125	299	93	-
2022	246	118	281	79	-

Sumber/Source : Dinas Pertanian Kabupaten Solok / Agriculture Service of Solok Regency

Tabel 5.2.22 Banyaknya Grader dan Alat Pengolahan Gabah Lainnya di Kabupaten Solok, 2023
Number of Grader and Others Kinds of Paddy Processing in Solok Regency, 2023

Kecamatan <i>District</i>	Grader	Tong Palambuik <i>Softening Bin</i>	Lumbo
(1)	(2)	(3)	(4)
Pantai Cermin	-	285	41
Lembah Gumanti	-	59	30
Hiliran Gumanti	-	157	83
Payung Sekaki	-	299	115
Tigo Lurah	-	150	75
Lembang Jaya	-	241	79
Danau Kembar	-	3	-
Gunung Talang	-	579	165
Bukit Sundi	-	407	527
IX Koto Sungai Lasi	-	145	106
Kubung	-	380	397
X Koto Diatas	-	435	235
X Koto Singkarak	-	286	161
Junjung Sirih	-	82	53
2023	-	3.508	2.067
2022	-	3.508	1.988

Sumber/Source : Dinas Pertanian Kabupaten Solok / Agriculture Service of Solok Regency

Tabel 5.2.23 Banyaknya Mesin Pengolah Lahan Menurut Kecamatan di Kabupaten Solok, 2023
Table *Number of Land Processing Machines by Sub in Solok Regency, 2023*

<i>Kecamatan District</i>	<i>Traktor Roda Dua Two Wheels Tractors</i>		<i>Traktor Roda Empat Four Wheels Tractors</i>	
		<i>Mini Small</i>	<i>Sedang Medium</i>	<i>Besar Big</i>
(1)	(2)	(3)	(4)	(5)
Pantai Cermin	160	1	-	-
Lembah Gumanti	116	4	-	-
Hiliran Gumanti	140	1	-	-
Payung Sekaki	76	1	-	-
Tigo Lurah	115	-	-	-
Lembang Jaya	89	-	-	-
Danau Kembar	34	1	-	-
Gunung Talang	238	2	-	-
Bukit Sundi	204	2	-	-
IX Koto Sungai Lasi	105	-	-	-
Kubung	323	1	-	-
X Koto Diatas	185	-	-	-
X Koto Singkarak	164	4	-	-
Junjung Sirih	57	-	-	-
2023	2.006	17	-	-
2022	1.878	16	-	-

Sumber/Source : Dinas Pertanian Kabupaten Solok / Agriculture Service of Solok Regency

Tabel 5.2.24
Table

Banyaknya Kelompok Tani, Kios Saprodi, dan Penyuluh Pertanian Menurut di Kabupaten Solok, 2023
Number of Famers, Kios and Agriculture Peasants in Solok Regency, 2023

Kecamatan <i>District</i>	Kelompok Tani	Penyuluhan Pertanian			Kios Saprodi
		PNS	TB-PPL	THL	
(1)	(2)	(3)	(4)	(5)	(6)
Pantai Cermin	96	3	4	-	6
Lembah Gumanti	132	2	5	1	69
Hiliran Gumanti	142	1	5	-	21
Payung Sekaki	74	3	1	-	5
Tigo Lurah	94	3	1	1	5
Lembang Jaya	146	3	4	-	50
Danau Kembar	101	2	3	-	32
Gunung Talang	218	4	5	-	25
Bukit Sundi	109	5	2	-	11
IX Koto Sungai Lasi	79	5	2	-	4
Kubung	208	5	-	-	33
X Koto Diatas	121	4	1	-	9
X Koto Singkarak	127	3	4	-	12
Junjung Sirih	52	2	1	-	13
2023	1.699	45	38	2	295
2022	1.604	42	38	1	299

Keterangan/Information: THL: Tenaga Harian Lepas. TB-PPL: Tenaga Bantu Penyuluh Pertanian Lapangan

Sumber/Source : Dinas Pertanian Kabupaten Solok / Agriculture Service of Solok Regency

5.3 PERKEBUNAN ESTATE CROPS

Tabel 5.3.1 Luas Areal Tanaman Perkebunan Menurut Kecamatan dan Jenis Komoditi di Kabupaten Solok (ha), 2022 dan 2023
Planted Area of Estate Crops by District and Type of Crops in Solok Regency (ha), 2022 dan 2023

Kecamatan District	Kelapa Sawit Oil Palm		Kelapa Coconut		Karet Rubbet		Kopi Coffe	
	2022	2023	2022	2023	2022	2023	2022	2023
(1)	(2)	(3)	(4)	(5)	(6)	(7)	(8)	(9)
Pantai Cermin	-	-	42,25	42,25	39,00	37,75	1.608,00	1.610,00
Lembah Gumanti	-	-	-	-	-	-	352,80	376,80
Hiliran Gumanti	-	-	22,50	22,50	504,00	504,00	478,50	466,50
Payung Sekaki	-	-	48,00	48,00	503,10	503,10	399,50	403,50
Tigo Lurah	-	-	13,00	13,00	726,00	676,00	3.522,50	3.522,50
Lembang Jaya	-	-	74,00	74,00	4,00	4,00	67,00	103,00
Danau Kembar	-	-	-	-	-	-	179,00	186,00
Gunung Talang	-	-	369,00	369,00	17,00	17,00	385,50	386,50
Bukit Sundi	-	-	173,50	173,50	357,00	340,00	96,50	96,50
IX Koto Sungai Lasi	11,50	11,50	180,00	150,00	328,75	328,75	152,00	152,00
Kubung	1,50	1,50	503,75	502,75	544,50	544,50	293,00	295,00
X Koto Diatas	-	-	309,25	309,25	818,50	818,50	428,00	430,50
X Koto Singkarak	4,50	4,50	376,50	376,50	831,75	831,75	716,25	716,25
Junjung Sirih	-	-	163,25	162,00	61,25	56,25	15,00	14,50
Kabupaten Solok	17,50	17,50	2.275,00	2.242,75	4.734,85	4.661,60	8.693,55	8.759,55

Lanjutan Tabel/Continued Table 5.3.1

Kecamatan District	Kakao Cocoa		Tebu Sugar cane		Teh Tea		Tembakau Tobacco	
	2022	2023	2022	2023	2022	2023	2022	2023
(1)	(2)	(3)	(4)	(5)	(6)	(7)	(8)	(9)
Pantai Cermin	38,00	38,00	-	-	-	-	18,82	18,82
Lembah Gumanti	-	-	171,00	96,00	-	-	-	-
Hiliran Gumanti	86,75	86,75	444,00	319,00	-	-	10,00	10,00
Payung Sekaki	637,00	637,00	8,00	-	-	-	-	-
Tigo Lurah	375,00	375,00	6,00	-	-	-	-	-
Lembang Jaya	38,00	38,00	-	-	-	-	-	-
Danau Kembar	-	-	2,50	-	81,00	81,00	-	-
Gunung Talang	244,50	244,50	2,00	3,00	441,00	440,50	-	-
Bukit Sundi	251,50	251,50	-	-	-	-	-	-
IX Koto Sungai Lasi	529,00	529,00	-	-	-	-	-	-
Kubung	495,00	494,75	2,00	1,50	-	-	5,53	5,53
X Koto Diatas	520,00	520,00	-	-	-	-	-	-
X Koto Singkarak	556,75	556,75	-	-	-	-	-	-
Junjung Sirih	158,50	38,00	-	-	-	-	-	-
Kabupaten Solok	3.930,00	3.809,25	635,50	419,50	522,00	521,50	34,35	34,35

Sumber/Source : Dinas Pertanian Kabupaten Solok / Agriculture Service of Solok Regency

Tabel 5.3.2
Table

Produksi Perkebunan Menurut Kecamatan dan Jenis Komoditi di Kabupaten Solok (ton), 2023
Production of Estates by Sub District and Type of Crops in Solok Regency (ton), 2023

Kecamatan District	Kelapa Sawit Oil Palm		Kelapa Coconut		Karet Rubber		Kopi Coffee	
	2022	2023	2022	2023	2022	2023	2022	2023
(1)	(2)	(3)	(4)	(5)	(6)	(7)	(8)	(9)
Pantai Cermin	-	-	51,80	62,00	16,30	17,60	888,58	1.485,00
Lembah Gumanti	-	-	-	-	-	-	332,80	429,10
Hiliran Gumanti	-	-	21,80	34,00	164,75	164,75	213,50	404,60
Payung Sekaki	-	-	44,50	61,00	319,00	319,00	176,95	287,00
Tigo Lurah	-	-	20,40	34,00	506,40	506,40	1.370,99	2.179,90
Lembang Jaya	-	-	48,81	83,70	1,00	1,00	44,64	48,25
Danau Kembar	-	-	-	-	-	-	96,40	118,90
Gunung Talang	-	-	425,36	542,00	12,07	12,07	297,35	474,20
Bukit Sundi	-	-	201,00	273,00	202,00	202,00	75,70	156,50
IX Koto Sungai Lasi	71,16	76,50	72,00	148,00	195,64	197,50	45,50	133,45
Kubung	17,75	8,00	470,65	674,00	331,60	331,60	176,70	301,90
X Koto Diatas	-	-	306,86	395,00	348,00	351,20	438,40	525,500
X Koto Singkarak	13,75	34,50	590,54	728,00	223,84	223,84	333,41	1.008,50
Junjung Sirih	-	-	205,70	62,00	1,50	1,50	1,20	8,75
Kabupaten Solok	102,66	119,00	2.459,42	3.096,70	2.322,10	2.328,46	4.492,12	7.561,55

Lanjutan Tabel/Continued Table 5.3.2

Kecamatan District	Kakao Cocoa		Tebu Sugar cane		Teh Tea		Tembakau Tobacco	
	2022	2023	2022	2023	2022	2023	2022	2023
(1)	(10)	(11)	(12)	(13)	(14)	(15)	(16)	(17)
Pantai Cermin	29,70	65,20	-	-	-	-	0,77	14,20
Lembah Gumanti	-	-	334,00	151,50	-	-	-	-
Hiliran Gumanti	58,00	128,90	129,00	577,00	-	-	1,10	11,03
Payung Sekaki	322,10	240,00	72,450	24,20	-	-	-	-
Tigo Lurah	207,44	150,00	-	-	-	-	-	-
Lembang Jaya	30,70	50,70	-	-	-	-	-	-
Danau Kembar	-	-	-	-	163,80	182,40	-	-
Gunung Talang	141,55	241,20	145,50	-	816,28	849,00	-	-
Bukit Sundi	165,50	138,00	-	-	-	-	-	-
IX Koto Sungai Lasi	317,00	346,00	-	-	-	-	-	-
Kubung	258,00	166,00	3,20	-	-	-	0,86	0,86
X Koto Diatas	35,96	200,00	-	-	-	-	-	-
X Koto Singkarak	259,60	320,00	-	-	-	-	-	-
Junjung Sirih	88,50	20,50	-	-	-	-	-	-
Kabupaten Solok	1.912,05	2.066,50	684,15	752,70	980,08	1.031,40	2,73	26,10

Sumber/Source : Dinas Pertanian Kabupaten Solok / Agriculture Service of Solok Regency

Tabel 5.3.3
Table

Luas Tanaman Perkebunan Menurut Kecamatan dan Jenis Komoditi di Kabupaten Solok (hektar), 2023
Planted Area of Estate Crops by District and Kind of Crop by District in Solok Regency (hectare), 2023

Kecamatan <i>District</i>	Kelapa <i>Coconut</i>		Karet <i>Rubber</i>	
	Luas Tanam <i>Planted Area</i>	Produksi <i>Production</i>	Luas Tanam <i>Planted Area</i>	Produksi <i>Production</i>
(1)	(2)	(3)	(4)	(5)
Pantai Cermin	42,25	62,00	37,75	17,60
Lembah Gumanti	-	-	-	-
Hiliran Gumanti	22,50	34,00	504,00	164,75
Payung Sekaki	48,00	61,00	503,10	319,00
Tigo Lurah	13,00	34,00	676,00	506,40
Lembang Jaya	74,00	83,70	4,00	1,00
Danau Kembar	-	-	-	-
Gunung Talang	369,00	542,00	17,00	12,07
Bukit Sundi	173,50	273,00	340,00	202,00
IX Koto Sungai Lasi	150,00	148,00	328,75	197,50
Kubung	502,75	674,00	544,50	331,60
X Koto Diatas	309,25	395,00	818,50	351,20
X Koto Singkarak	376,50	728,00	831,75	223,84
Junjung Sirih	162,00	62,00	56,25	1,50
2023	2.242,75	3.096,70	4.661,60	2.328,46
2022	2.275,00	2.459,42	4.734,85	2.322,10

Lanjutan Tabel/*Continued Table 5.3.3*

Kecamatan <i>District</i>	Kopi Arabika <i>Arabica Coffee</i>		Cengkeh <i>Clove</i>	
	Luas Tanam <i>Planted Area</i>	Produksi <i>Production</i>	Luas Tanam <i>Planted Area</i>	Produksi <i>Production</i>
(1)	(6)	(7)	(8)	(9)
Pantai Cermin	757,00	745,00	69,75	87,00
Lembah Gumanti	376,80	429,10	6,00	3,00
Hiliran Gumanti	260,50	206,80	98,50	83,80
Payung Sekaki	113,50	64,90	147,50	109,60
Tigo Lurah	14,00	9,50	65,00	13,50
Lembang Jaya	93,00	39,55	517,40	218,50
Danau Kembar	186,00	118,90	-	-
Gunung Talang	243,50	239,00	425,00	197,00
Bukit Sundi	22,00	35,00	203,80	128,10
IX Koto Sungai Lasi	8,00	5,25	140,50	23,70
Kubung	18,00	17,90	186,50	31,40
X Koto Diatas	-	--	343,25	237,60
X Koto Singkarak	83,50	166,00	523,70	113,16
Junjung Sirih	5,50	2,05	268,50	236,70
2023	2.181,30	2.078,95	2.995,40	1.483,06
2022	2.119,80	1.320,42	2.798,81	657,72

Lanjutan Tabel/Continued Table 5.3.3

Kecamatan <i>District</i>	Kulit Manis <i>Cassia vera</i>		Kopi Robusta <i>Robusta Coffee</i>	
	Luas Tanam <i>Planted Area</i>	Produksi <i>Production</i>	Luas Tanam <i>Planted Area</i>	Produksi <i>Production</i>
(1)	(10)	(11)	(12)	(13)
Pantai Cermin	1.581,00	277,75	853,00	740,00
Lembah Gumanti	1.084,00	186,20	-	-
Hiliran Gumanti	732,00	122,25	206,00	197,80
Payung Sekaki	468,00	92,00	290,00	222,10
Tigo Lurah	1.334,50	238,50	3.508,50	2.170,40
Lembang Jaya	351,00	124,25	10,00	8,70
Danau Kembar	52,75	12,45	-	-
Gunung Talang	1.355,00	96,40	143,00	235,20
Bukit Sundi	130,00	35,75	74,50	121,50
IX Koto Sungai Lasi	362,00	24,00	144,00	128,20
Kubung	439,00	85,25	277,00	284,00
X Koto Diatas	962,00	179,00	430,50	525,50
X Koto Singkarak	861,00	148,50	632,75	842,50
Junjung Sirih	299,75	97,50	9,00	6,70
2023	10.012,00	1.719,80	6.578,25	5.482,60
2022	9.993,50	1.587,19	6.573,75	3.171,70

Lanjutan Tabel/*Continued Table 5.3.3*

Kecamatan <i>District</i>	Tebu <i>Sugarance</i>		Cokelat <i>Cacao</i>	
	Luas Tanam <i>Planted Area</i>	Produksi <i>Production</i>	Luas Tanam <i>Planted Area</i>	Produksi <i>Production</i>
(1)	(14)	(15)	(16)	(17)
Pantai Cermin	-	-	38,00	65,20
Lembah Gumanti	96,00	151,50	-	-
Hiliran Gumanti	319,00	577,00	86,75	128,90
Payung Sekaki	-	24,20	637,00	240,00
Tigo Lurah	-	-	375,00	150,00
Lembang Jaya	-	-	38,00	50,70
Danau Kembar	-	-	-	-
Gunung Talang	3,00	-	244,50	241,20
Bukit Sundi	-	-	251,50	138,00
IX Koto Sungai Lasi	-	-	529,00	346,00
Kubung	1,50	-	494,75	166,00
X Koto Diatas	-	-	520,00	200,00
X Koto Singkarak	-	-	556,75	320,00
Junjung Sirih	-	-	38,00	20,50
2023	419,50	752,70	3.809,25	2.066,50
2022	635,50	684,15	3.930,00	1.912,05

Lanjutan Tabel/Continued Table 5.3.3

<i>Kecamatan District</i>	<i>Tembakau Tobacco</i>		<i>Pala Nutmeg</i>	
	<i>Luas Tanam Planted Area</i>	<i>Produksi Production</i>	<i>Luas Tanam Planted Area</i>	<i>Produksi Production</i>
(1)	(18)	(19)	(20)	(21)
Pantai Cermin	24,00	16,80	-	-
Lembah Gumanti	-	-	-	-
Hiliran Gumanti	14,00	14,80	-	-
Payung Sekaki	-	-	-	-
Tigo Lurah	-	-	-	-
Lembang Jaya	-	-	3,00	-
Danau Kembar	-	-	-	-
Gunung Talang	-	-	3,70	-
Bukit Sundi	-	-	-	-
IX Koto Sungai Lasi	-	-	6,00	-
Kubung	2,00	3,50	7,50	-
X Koto Diatas	-	-	10,00	-
X Koto Singkarak	-	-	70,75	8,11
Junjung Sirih	-	-	-	-
2023	40,00	35,10	100,95	8,11
2022	34,35	2,73	100,95	14,83

Lanjutan Tabel/*Continued Table 5.3.3*

Kecamatan <i>District</i>	Merica <i>Pepper</i>		Kemiri <i>Candlenut</i>	
	Luas Tanam <i>Planted Area</i>	Produksi <i>Production</i>	Luas Tanam <i>Planted Area</i>	Produksi <i>Production</i>
(1)	(22)	(23)	(24)	(25)
Pantai Cermin	-	-	-	-
Lembah Gumanti	-	-	-	-
Hiliran Gumanti	-	-	-	-
Payung Sekaki	-	-	14,00	6,80
Tigo Lurah	-	-	-	-
Lembang Jaya	-	-	45,00	54,00
Danau Kembar	-	-	-	-
Gunung Talang	-	-	115,50	142,50
Bukit Sundi	-	-	44,00	63,60
IX Koto Sungai Lasi	-	-	386,55	61,00
Kubung	-	-	39,00	43,60
X Koto Diatas	-	-	177,50	243,80
X Koto Singkarak	-	-	253,25	494,00
Junjung Sirih	-	-	86,00	93,20
2023	-	-	1.160,80	1.202,50
2022	-	-	1.160,80	1.274,75

Lanjutan Tabel/Continued Table 5.3.3

Kecamatan <i>District</i>	Teh <i>Tea</i>		Kapuk <i>Capook</i>	
	Luas Tanam <i>Planted Area</i>	Produksi <i>Production</i>	Luas Tanam <i>Planted Area</i>	Produksi <i>Production</i>
(1)	(26)	(27)	(28)	(29)
Pantai Cermin	-	-	-	-
Lembah Gumanti	-	-	-	-
Hiliran Gumanti	-	-	-	-
Payung Sekaki	-	-	-	-
Tigo Lurah	-	-	-	-
Lembang Jaya	-	-	-	-
Danau Kembar	81,00	182,40	-	-
Gunung Talang	440,50	849,00	-	-
Bukit Sundi	-	-	-	-
IX Koto Sungai Lasi	-	-	-	-
Kubung	-	-	-	-
X Koto Diatas	-	-	17,00	13,45
X Koto Singkarak	-	-	45,25	90,31
Junjung Sirih	-	-	2,00	0,19
2023	521,50	1.031,40	64,25	103,95
2022	522,00	980,08	64,25	186,54

Sumber/Source : Dinas Pertanian Kabupaten Solok / Agriculture Service of Solok Regency

Tabel 5.3.4
Table

Jumlah Petani Perkebunan Menurut Kecamatan dan Jenis Komoditi di Kabupaten Solok, 2023
Number of Estate Famers by Kind of Commodity and District in Solok Regency, 2023

Kecamatan District	Karet Rubber	Kelapa Coconut	Kulit Manis Cassiavera	Cengkeh Clove	Tebu Sugrance
(1)	(2)	(3)	(4)	(5)	(6)
Pantai Cermin	76,0	173,0	1.855,0	362,0	-
Lembah Gumanti	-	-	1.488,0	25,0	600,0
Hiliran Gumanti	436,0	108,0	1.043,0	357,0	1.000,0
Payung Sekaki	620,0	181,0	477,0	187,0	22,0
Tigo Lurah	342,0	720,0	330,0	39,0	-
Lembang Jaya	30,0	275,0	398,0	1.310,0	-
Danau Kembar	-	-	36,0	-	-
Gunung Talang	30,0	4.500,0	2.000,0	6.666,0	6,0
Bukit Sundi	312,0	240,0	725,0	321,0	-
IX Koto Sungai Lasi	317,0	153,0	339,0	182,0	-
Kubung	697,0	520,0	725,0	232,0	12,0
X Koto Diatas	659,0	354,0	1.182,0	1.190,0	-
X Koto Singkarak	429,0	735,0	288,0	1.401,0	-
Junjung Sirih	76,0	361,0	189,0	340,0	-
2023	4.024,0	8.320,0	11.075,0	12.612,0	1.640,0
2022	4.062,0	8.325,0	11.026,0	11.578,0	1.636,0

Lanjutan Tabel/Continued Table 5.3.4

Kecamatan District	Tembakau Tobacco	Pala Nutmeg	Kopi Arabika Arabica Coffee	Kapuk Capook	Enau Enau
(1)	(7)	(8)	(9)	(10)	(11)
Pantai Cermin	37,0	-	1.391,0	-	-
Lembah Gumanti	-	-	489,0	-	-
Hiliran Gumanti	15,0	-	706,0	-	120,0
Payung Sekaki	-	-	102,0	-	8,0
Tigo Lurah	-	-	4,0	-	-
Lembang Jaya	-	40,0	98,0	-	25,0
Danau Kembar	-	-	341,0	-	-
Gunung Talang	-	203,0	330,0	-	-
Bukit Sundi	-	-	30,0	-	-
IX Koto Sungai Lasi	-	17,0	7,0	-	116,0
Kubung	9,0	18,0	20,0	-	97,0
X Koto Diatas	-	15,0	-	31,0	126,0
X Koto Singkarak	-	103,0	201,0	39,0	-
Junjung Sirih	-	-	8,0	17,0	-
2023	61,0	396,0	3.727,0	87,0	492,0
2022	77,0	396,0	3.416,0	87,0	492,0

Lanjutan Tabel/*Continued Table 5.3.4*

Kecamatan <i>District</i>	Kemiri <i>Candlenut</i>	Teh <i>Tea</i>	Cokelat <i>Cacao</i>	Kopi Robusta <i>Robusta Coffee</i>	Gardamon <i>Gardamon</i>
(1)	(12)	(13)	(14)	(15)	(16)
Pantai Cermin	-	-	635,0	2.772,0	-
Lembah Gumanti	-	-	-	-	-
Hiliran Gumanti	-	-	244,0	600,0	-
Payung Sekaki	51,0	-	481,0	808,0	-
Tigo Lurah	-	-	417,0	400,0	-
Lembang Jaya	79,0	-	62,0	50,0	-
Danau Kembar	-	121,0	-	-	-
Gunung Talang	66,0	321,0	564,0	155,0	-
Bukit Sundi	75,0	-	272,0	251,0	-
IX Koto Sungai Lasi	692,0	-	720,0	317,0	-
Kubung	83,0	-	443,0	612,0	-
X Koto Diatas	575,0	-	651,0	899,0	-
X Koto Singkarak	296,0	-	588,0	430,0	-
Junjung Sirih	224,0	-	205,0	39,0	-
2023	2.141,0	442,0	5.282,0	7.333,0	-
2022	2.141,0	442,0	5.282,0	7.294,0	-

Sumber/*Source* : Dinas Pertanian Kabupaten Solok / *Agriculture Service of Solok Regency*

5.4 PETERNAKAN LIVESTOCK

Tabel 5.4.1 Banyaknya Jenis Ternak dan Hasil Ternak di Kabupaten Solok, 2021-2023
Table Livestock Population by Kind of Livestock in Solok Regency, 2021-2023

Jenis Ternak /Hasil Ternak <i>Variety of Livestock</i>	Satuan	2021	2022	2023
(1)	(2)	(3)	(4)	(5)
1.Sapi	Ekor	36.504	24.053	24.129
2.Kerbau	Ekor	7.367	6.109	5.670
3.Kambing / Domba	Ekor	15.726	14.081	14.590
4.Kuda	Ekor	91	91	76
5.Itik / Unggas Lainnya	Ekor	115.946	109.385	110.485
6.Ayam Kampung	Ekor	304.522	291.307	275.204
7.Ayam Ras	Ekor	2.965.795	3.259.944	3.954.053
8.Burung Puyuh	Ekor	49.858	44.796	37.094
9.Telur Itik	Kg	636.543	600.523	606.371
10.Telur Ayam Kampung	Kg	127.899	122.348	115.585
11.Telur Ayam Ras	Kg	360.110	326.711	330.967

Sumber/Source : Dinas Pertanian Kabupaten Solok / Agriculture Service of Solok Regency

Tabel 5.4.2
Table

Populasi Ternak Unggas Menurut Kecamatan dan Jenis di Kabupaten Solok, 2023
Population its Variety of Poultry by District and Kind of Livestock in Solok Regency, 2023

Kecamatan District	Ayam Ras Petelur Layer	Ayam ras Pedaging Broiler	Ayam Buras Villagehen	Itik Duck	Puyuh Puyuh
(1)	(2)	(3)	(4)	(5)	(6)
Pantai Cermin	50	-	8.726	3.488	-
Lembah Gumanti	-	-	4.805	1.255	-
Hiliran Gumanti	-	540	32.424	3.574	-
Payung Sekaki	-	1.250.000	17.220	940	-
Tigo Lurah	-	-	16.627	39	-
Lembang Jaya	-	2.000	13.033	15.114	-
Danau Kembar	-	-	620	70	-
Gunung Talang	8.000	820.121	41.954	32.710	19.670
Bukit Sundi	3.150	13.000	36.330	3.987	500
IX Koto Sungai Lasi	-	-	4.600	1.040	-
Kubung	5.000	411.000	35.749	28.987	10.500
X Koto Diatas	58.477	3.415	26.672	9.232	4.424
X Koto Singkarak	3.300	1.376.000	25.739	9.613	-
Junjung Sirih	-	-	10.705	1.046	2.000
Kabupaten Solok	77.977	3.876.076	275.204	111.095	37.094

Sumber/Source : Dinas Pertanian Kabupaten Solok / Agriculture Service of Solok Regency

Tabel
Table 5.4.3

Jumlah Produksi Telur Unggas Menurut Kecamatan dan Jenisnya di Kabupaten Solok,2023
Production of Poultry Egg by District and Variety in Solok Regency(kg) 2023

Kecamatan District	Ayam Ras Petelur Layer	Ayam Buras Villagehen	Itik Duck
(1)	(2)	(3)	(4)
Pantai Cermin	-	3.664,92	15.800,22
Lembah Gumanti	-	2.018,10	6.889,95
Hiliran Gumanti	-	13.618,08	19.621,26
Payung Sekaki	-	7.232,40	5.160,60
Tigo Lurah	-	6.983,34	22,93
Lembang Jaya	-	5.473,86	82.975,86
Danau Kembar	-	260,40	384,30
Gunung Talang	61.680,00	17.620,68	179.577,90
Bukit Sundi	24.286,50	15.258,60	218.88,63
IX Koto Sungai Lasi	-	1.932,00	5.709,60
Kubung	38.550,00	15.014,58	159.138,63
X Koto Diatas	181.007,67	11.202,24	50.683,68
X Koto Singkarak	25.443,00	10.810,38	52.775,37
Junjung Sirih	-	4.496,10	5.742,54
2023	330.967,17	115.585,68	606.371,47
2022	326.711,25	122.348,94	599.337,37

Sumber/Source : Dinas Pertanian Kabupaten Solok / Agriculture Service of Solok Regency

Tabel 5.4.4 Jumlah Produksi Daging Ternak Besar dan Kecil Menurut Kecamatan dan Jenisnya di Kabupaten Solok (ton), 2023
Table Production of livestock Meat by District and its Variety in Solok Regency (ton), 2023

Kecamatan District	Sapi Cattle	Kerbau Buffalo	Kuda Horse	Kambing Goat
(1)	(2)	(3)	(4)	(5)
Pantai Cermin	144,42	-	-	4,42
Lembah Gumanti	230,82	4,00	-	13,04
Hiliran Gumanti	31,09	-	-	0,26
Payung Sekaki	24,72	-	-	0,41
Tigo Lurah	8,81	-	-	0,10
Lembang Jaya	111,62	-	-	-
Danau Kembar	31,09	-	-	0,21
Gunung Talang	208,79	-	-	1,60
Bukit Sundi	109,41	-	-	1,06
IX Koto Sungai Lasi	49,93	0,25	-	4,06
Kubung	145,39	-	-	3,10
X Koto Diatas	41,86	0,24	-	0,03
X Koto Singkarak	134,87	0,75	-	7,54
Junjung Sirih	28,39	-	-	0,21
2023	1.301,21	5,25	-	36,03
2022	1.163,16	6,109	-	40,03

Sumber/Source : Dinas Pertanian Kabupaten Solok / Agriculture Service of Solok Regency

Tabel 5.4.5
Table

Jumlah Produksi Daging Unggas Menurut Kecamatan di Kabupaten Solok (kg), 2023
Number of Poultry Production by District in Solok Regency (kg), 2023

Kecamatan <i>District</i>	Ayam Buras <i>Villagehen</i>	Ayam Ras Petelur <i>Layer</i>	Ayam Ras Pedaging <i>Broiler</i>	Itik <i>Duck</i>
(1)	(2)	(3)	(4)	(5)
Pantai Cermin	10.750,43	55,13	-	1.692,26
Lembah Gumanti	5.919,76	-	-	737,94
Hiliran Gumanti	39.946,37	-	595,41	2.101,51
Payung Sekaki	21.215,04	-	1.378.275,00	552,72
Tigo Lurah	20.484,46	-	-	22,93
Lembang Jaya	16.056,66	-	-	8.887,03
Danau Kembar	763,84	-	-	41,16
Gunung Talang	51.687,33	8.820,96	904.281,82	19.233,48
Bukit Sundi	44.758,56	3.473,25	14.334,06	2.344,36
IX Koto Sungai Lasi	5.667,20	-	-	611,52
Kubung	44.042,77	5.513,10	453.176,82	17.044,36
X Koto Diatas	32.859,90	64.477,91	3.765,45	5.428,42
X Koto Singkarak	31.710,45	3.638,65	1.517.205,12	5.652,44
Junjung Sirih	13.188,56	-	-	615,05
2023	339.051,33	85.979,00	4.271.633,68	64.965,18
2022	358.890,22	46.444,35	3.547.755,93	64.318,40

Sumber/Source : Dinas Pertanian Kabupaten Solok / Agriculture Service of Solok Regency

Tabel 5.4.6
Table

Banyaknya Populasi Ternak Hewan Besar dan Kecil Menurut Kecamatan di Kabupaten Solok, 2023
Number of Livestock by District in Solok Regency, 2023

Kecamatan <i>District</i>	Sapi <i>Cattle</i>	Kerbau <i>Buffalo</i>	Kuda <i>Horse</i>	Kambing <i>Goat</i>	Kelinci <i>Rabbit</i>	Anjing <i>Dog</i>
(1)	(2)	(3)	(4)	(5)	(6)	(7)
Pantai Cermin	547	31	-	234	69	1.432
Lembah Gumanti	595	200	-	760	3.190	2.180
Hiliran Gumanti	740	176	3	786	46	1.157
Payung Sekaki	923	141	3	297	-	535
Tigo Lurah	654	371	5	376	-	601
Lembang Jaya	1.328	232	-	425	691	2.664
Danau Kembar	42	0	-	46	160	730
Gunung Talang	2.757	355	-	2.136	-	2.650
Bukit Sundi	2.125	43	-	511	203	1.065
IX Koto Sungai Lasi	767	125	-	53	-	880
Kubung	5.057	402	44	2.745	-	9.620
X Koto Diatas	5.151	2.958	19	3.570	-	2.003
X Koto Singkarak	2.848	574	2	1.940	238	2.969
Junjung Sirih	595	62	-	711	-	1.076
2023	24.129	5.670	76	14.590	4.597	29.562
2022	24.053	6.109	91	14.066	5.151	32.119

Sumber/Source : Dinas Pertanian Kabupaten Solok / Agriculture Service of Solok Regency

Tabel 5.4.7
Table

Banyaknya Rumah Tangga Budidaya Ternak Unggas, Kelinci, dan Anjing Menurut Kecamatan di Kabupaten Solok, 2023
Number of Household who Cultivate Poultry by District in Solok Regency, 2023

Kecamatan <i>District</i>	Ayam Buras <i>Villagehen</i>	Ayam Ras Petelur <i>Layer</i>	Ayam Ras Pedaging <i>Broiler</i>	Itik <i>Duck</i>
(1)	(2)	(3)	(4)	(5)
Pantai Cermin	2.992	2	-	780
Lembah Gumanti	4.805	-	-	186
Hiliran Gumanti	3.056	-	4	603
Payung Sekaki	2.070	-	16	630
Tigo Lurah	1.172	-	-	7
Lembang Jaya	2.972	-	5	353
Danau Kembar	70	-	-	14
Gunung Talang	1.964	2	12	654
Bukit Sundi	2.422	2	1	137
IX Koto Sungai Lasi	4.600	-	-	1.010
Kubung	1.780	1	17	690
X Koto Diatas	2.264	4	1	471
X Koto Singkarak	1.415	3	16	293
Junjung Sirih	1.149	-	-	61
2023	32.731	14	72	5.889
2022	23.386	17	68	5.048

Lanjutan Tabel/Continued Table 5.4.7

Kecamatan <i>District</i>	Burung Puyuh <i>Quail</i>	Kelinci <i>Rabbit</i>	Anjing <i>Dog</i>
(1)	(6)	(7)	(8)
Pantai Cermin	-	13	357
Lembah Gumanti	-	527	785
Hiliran Gumanti	-	7	588
Payung Sekaki	-	-	1.570
Tigo Lurah	-	-	263
Lembang Jaya	-	89	1.339
Danau Kembar	-	12	370
Gunung Talang	5	-	1.274
Bukit Sundi	1	14	852
IX Koto Sungai Lasi	-	-	-
Kubung	3	-	2.640
X Koto Diatas	4	-	977
X Koto Singkarak	-	67	1.079
Junjung Sirih	1	-	829
2023	14	729	12.923
2022	21	685	14.124

Sumber/Source : Dinas Pertanian Kabupaten Solok / Agriculture Service of Solok Regency

Tabel 5.4.8
Table

Banyaknya Rumah Tangga Pemelihara Ternak Menurut Kecamatan di Kabupaten Solok, 2023
Number of Household Who Cultivate Livestock by District in Solok Regency, 2023

Kecamatan District	Sapi Cattle	Kerbau Buffalo	Kuda Horse	Kambing Goat
(1)	(2)	(3)	(4)	(5)
Pantai Cermin	297	17	-	49
Lembah Gumanti	175	52	-	49
Hiliran Gumanti	730	93	3	192
Payung Sekaki	355	86	2	85
Tigo Lurah	494	292	3	225
Lembang Jaya	970	179	-	240
Danau Kembar	19	-	-	20
Gunung Talang	761	274	-	211
Bukit Sundi	776	18	-	62
IX Koto Sungai Lasi	376	15	-	21
Kubung	2.585	198	18	726
X Koto Diatas	1.885	1.023	7	919
X Koto Singkarak	1.179	342	-	677
Junjung Sirih	315	28	-	468
2023	10.917	2.617	33	3.944
2022	13.381	2.665	37	4.208

Sumber/Source : Dinas Pertanian Kabupaten Solok / Agriculture Service of Solok Regency

Tabel 5.4.9
Table

Banyaknya Vaksinasi SE Rabies dan ND Menurut Kecamatan di Kabupaten Solok, 2023
Number of SE, Rabies, and ND Vaccination by District in Solok, 2023

Kecamatan <i>District</i>	SE dan Rabies			ND	
	Anjing <i>Dog</i>	Sapi <i>Cattle</i>	Kerbau <i>Buffalo</i>	Ayam Ras Pedaging <i>Broiler</i>	Ayam Buras <i>Villagehen</i>
(1)	(2)	(3)	(4)	(5)	(6)
Pantai Cermin	174	-	-	-	-
Lembah Gumanti	255	-	-	-	-
Hiliran Gumanti	179	-	-	-	-
Payung Sekaki	170	-	-	-	-
Tigo Lurah	-	-	-	-	-
Lembang Jaya	420	-	-	-	-
Danau Kembar	-	-	-	-	-
Gunung Talang	365	-	-	-	-
Bukit Sundi	511	-	-	-	-
IX Koto Sungai Lasi	141	-	-	-	-
Kubung	145	-	-	-	-
X Koto Diatas	66	-	-	-	-
X Koto Singkarak	825	-	-	-	-
Junjung Sirih	-	-	-	-	-
2023	3.251	-	-	-	-
2022	2.291	-	-	-	-

Sumber/Source : Dinas Pertanian Kabupaten Solok / Agriculture Service of Solok Regency

Tabel 5.4.10
Table

Banyaknya Pematangan Ternak Besar yang dipotong dan Diluar RPH Menurut Jenis Ternak Menurut Kecamatan di Kabupaten Solok, 2023
Number of Slaughtered Large Livestock Inside and Outside RPH by Sub in Solok Regency, 2023

Kecamatan <i>District</i>	Sapi <i>Cattle</i>		Kerbau <i>Buffalo</i>	
	Jantan <i>Male</i>	Betina <i>Female</i>	Jantan <i>Male</i>	Betina <i>Female</i>
(1)	(2)	(3)	(4)	(5)
Pantai Cermin	527	63	-	-
Lembah Gumanti	933	10	16	-
Hiliran Gumanti	126	1	-	-
Payung Sekaki	26	75	-	-
Tigo Lurah	32	4	-	-
Lembang Jaya	116	340	-	-
Danau Kembar	127	-	-	-
Gunung Talang	349	504	-	-
Bukit Sundi	108	339	-	-
IX Koto Sungai Lasi	191	13	1	1
Kubung	342	252	-	-
X Koto Diatas	165	6	1	-
X Koto Singkarak	487	64	3	-
Junjung Sirih	100	16	-	-
2023	3.629	1.687	21	1
2022	3.600	1.152	22	5

Lanjutan Tabel/Continued Table 5.4.10

Kecamatan District	Kambing Goat		Domba Sheep	
	Jantan Male	Betina Female	Jantan Male	Betina Female
(1)	(6)	(7)	(8)	(9)
Pantai Cermin	152	19	-	-
Lembah Gumanti	421	-	-	-
Hiliran Gumanti	10	-	-	-
Payung Sekaki	16	-	-	-
Tigo Lurah	4	-	-	-
Lembang Jaya	-	-	-	-
Danau Kembar	8	-	-	-
Gunung Talang	11	51	-	-
Bukit Sundi	28	13	-	-
IX Koto Sungai Lasi	96	20	-	-
Kubung	83	37	-	-
X Koto Diatas	1	0	-	-
X Koto Singkarak	256	36	-	-
Junjung Sirih	8	-	-	-
2023	1.094	176	-	-
2022	639	95	-	-

Sumber/Source : Dinas Pertanian Kabupaten Solok / Agriculture Service of Solok Regency

5.5 PERIKANAN FISHERY

Tabel 5.5.1 Jumlah Produksi Perikanan Darat dan Budidaya di Kolam dan di Sawah Menurut Kecamatan dan Jenisnya di Kabupaten Solok, 2023
Volume of Production of Freshwater Fish Cultivation In Water Pond And Rice By District and Kind in Solok Regency, 2023

Kecamatan <i>District</i>	Di Kolam <i>Water Pond</i>	Di Sawah <i>Paddy Field</i>	Jumlah <i>Total</i>
(1)	(2)	(3)	(4)
Pantai Cermin	134,50	8,65	143,15
Lembah Gumanti	90,25	-	90,25
Hiliran Gumanti	85,70	6,64	92,34
Payung Sekaki	145,45	13,85	159,30
Tigo Lurah	75,20	-	75,20
Lembang Jaya	189,03	36,65	225,68
Danau Kembar	121,35	-	121,35
Gunung Talang	315,08	40,60	355,68
Bukit Sundi	312,20	41,40	353,60
IX Koto Sungai Lasi	92,12	19,30	111,42
Kubung	416,72	57,02	473,74
X Koto Diatas	167,31	-	167,31
X Koto Singkarak	371,84	32,45	404,29
Junjung Sirih	182,24	-	182,24
2023	2.698,99	256,56	2.955,55
2022	2.466,96	234,06	2.701,02

Sumber/Source : Dinas Perikanan dan Pangan Kabupaten Solok / *The Fisheries and Food Service of Solok Regency*

Tabel 5.5.2
Table

Jumlah Produksi Perikanan Darat di Perairan Umum Menurut Kecamatan, Jenisnya dan Nilainya di Kabupaten Solok, 2023
Volume and Value of Production of Freshwater Cultivation in Public Water by District and Kind of Fish in Solok Regency, 2023

Kecamatan <i>District</i>	Danau <i>Lake</i>	Sungai <i>River</i>	Telaga <i>Small Lake</i>	Rawa-rawa <i>Swamp</i>	Jumlah <i>Total</i>
(1)	(2)	(3)	(4)	(5)	(6)
Pantai Cermin	-	42,69		-	42,69
Lembah Gumanti	51,23	6,48		-	57,71
Hiliran Gumanti	-	46,22	3,20	-	49,42
Payung Sekaki	-	13,24	5,20	-	18,44
Tigo Lurah	-	32,62	-	-	32,62
Lembang Jaya	-	5,48	-	3,45	8,93
Danau Kembar	59,88	-	5,20	3,12	68,20
Gunung Talang	-	8,22	4,30	-	12,52
Bukit Sundi	-	7,18	-	1,94	9,12
IX Koto Sungai Lasi	-	6,22	2,13	-	8,35
Kubung	-	18,22	-	-	18,22
X Koto Diatas	-	7,66	19,91	-	27,57
X Koto Singkarak	379,81	8,81	2,74	2,09	393,45
Junjung Sirih	176,28	7,66	-	3,10	187,04
2023	667,20	210,70	42,68	13,70	934,28
2022	570,34	198,80	42,38	11,58	823,10

Sumber/Source : Dinas Perikanan dan Pangan Kabupaten Solok / *The Fisheries and Food Service of Solok Regency*

Tabel 5.5.3
Table

Luas Area Penangkapan Ikan Darat pada Budidaya dan Perairan Umum Menurut Kecamatan di Kabupaten Solok, 2023
Area Off Catching Areage Of Freshwater Fish By Location And District in Solok Regency,2023

Kecamatan District	Budidaya Cultivating Place			Perairan Umum Open Waters		
	Kolam Water Pond	Sawah Paddy Field	Danau Lake	Sungai River	Telaga Small Lake	Rawa- rawa Swamp
(1)	(2)	(3)	(4)	(5)	(6)	(7)
Pantai Cermin	2.080	23	-	328,18	-	-
Lembah Gumanti	1.250	-	1.199,00	19,50	-	-
Hiliran Gumanti	14.020	83	-	48,00	0,50	-
Payung Sekaki	1.610	25	-	60,00	1,25	-
Tigo Lurah	12.750	-	-	225,00	-	-
Lembang Jaya	29.540	203	-	11,75	-	1,20
Danau Kembar	5.953	-	2.208,00	-	1,25	1,00
Gunung Talang	72.250	6.000	-	22,00	0,75	-
Bukit Sundi	60.080	2.000	-	20,75	-	0,25
IX Koto Sungai Lasi	14.920	70	-	4,00	0,15	-
Kubung	72.810	1.305	-	60,00	-	-
X Koto Diatas	21.450	-	-	20,63	45,75	-
X Koto Singkarak	65.050	31.000	3.750,50	25,50	0,25	0,35
Junjung Sirih	16.390	-	1.860,50	14,50	-	1,20
2023	390.153	40.709	9.018,00	859,81	49,90	4,00
2022	390.153	40.709	9.018,00	859,81	49,90	4,00

Sumber/Source : Dinas Perikanan dan Pangan Kabupaten Solok / The Fisheries and Food Service of Solok Regency

Tabel 5.5.4 Banyaknya Nelayan Penangkap Ikan di Perairan Umum Menurut Kecamatan di Kabupaten Solok, 2023
Table *Number of Open Waters Fisherman by District in Solok Regency, 2023*

Kecamatan <i>District</i>	Penuh <i>Full Time</i>	Sambilan Utama <i>Main Part Time</i>	Sambilan Tambahan <i>Part Time</i>	Jumlah <i>Total</i>
(1)	(2)	(3)	(4)	(5)
Pantai Cermin	-	-	85,00	85,00
Lembah Gumanti	76,00	130,00	310,00	516,00
Hiliran Gumanti	-	-	79,00	79,00
Payung Sekaki	-	-	32,00	32,00
Tigo Lurah	-	-	54,00	54,00
Lembang Jaya	-	-	21,00	21,00
Danau Kembar	93,00	170,00	355,00	618,00
Gunung Talang	-	-	43,00	43,00
Bukit Sundi	-	-	85,00	85,00
IX Koto Sungai Lasi	-	-	36,00	36,00
Kubung	-	-	82,00	82,00
X Koto Diatas	-	-	40,00	40,00
X Koto Singkarak	277,00	185,00	515,00	977,00
Junjung Sirih	250,00	287,00	330,00	867,00
2023	696,00	772,00	2.067,00	3.535,00
2022	665,00	817,00	2.201,00	3.683,00

Sumber/Source : Dinas Perikanan dan Pangan Kabupaten Solok / *The Fisheries and Food Service of Solok Regency*

Tabel 5.5.5
Table

**Produksi Benih Ikan Menurut Kecamatan dan Sumbernya
di Kabupaten Solok, 2023**
*Production of Fish Seed by District and its Source in Solok
Regency, 2023*

Kecamatan District	BBI Dinas	UPR	Perairan Umum Open Water	Jumlah Total
(1)	(2)	(3)	(4)	(5)
Pantai Cermin	-	-	-	-
Lembah Gumanti	-	-	-	-
Hiliran Gumanti	-	-	-	-
Payung Sekaki	-	-	-	-
Tigo Lurah	-	-	-	-
Lembang Jaya	-	-	-	-
Danau Kembar	-	-	-	-
Gunung Talang	1.000.000	151.000	-	1.151.000
Bukit Sundi	-	-	-	-
IX Koto Sungai Lasi	-	-	-	-
Kubung	-	290.000	-	290.000
X Koto Diatas	-	-	-	-
X Koto Singkarak	-	654.571.000	-	654.571.000
Junjung Sirih	-	-	-	-
2023	1.000.000	655.012.000	-	656.012.000
2022	787.000	135.474.000	-	136.261.000

Sumber/Source : Dinas Perikanan dan Pangan Kabupaten Solok / The Fisheries and Food Service of Solok Regency

Tabel 5.5.6
Table

Produksi Benih Ikan Menurut Kecamatan dan Jenisnya di Kabupaten Solok, 2023
Production of Fish Seed by District its Kind in Solok Regency, 2023

Kecamatan District	BBI Dinas	UPR	Perairan Umum Open Water	Jumlah Total
(1)	(2)	(3)	(4)	(5)
Mas/ Rayo	500.000	450.070.000	-	450.570.000
Tawas	-	-	-	-
Gurami	-	-	-	-
Mujair	-	-	-	-
Nila	500.000	204.782.000	-	205.282.000
Sepat	-	-	-	-
Nilam	-	-	-	-
Garing	-	-	-	-
Lampan	-	-	-	-
Lele	-	160.000	-	160.000
Ikan Hias	-	-	-	-
2023	1.000.000	655.012.000	-	656.012.000
2022	787.000	135.474.000	-	136.261.000

Sumber/Source : Dinas Perikanan dan Pangan Kabupaten Solok / The Fisheries and Food Service of Solok Regency

Tabel 5.5.7
Table

Jumlah Produksi Ikan Menurut Kecamatan dan Jenis Pengolahan (Ton) di Kabupaten Solok, 2023
Volume of Fish Production by District and Method Of Processing (Ton) at Solok Regency, 2023

Kecamatan <i>District</i>	Asin <i>Salted</i>	Tawar <i>Tasteless</i>	Pengasapan <i>Smoked</i>	Goreng <i>Fried</i>	Lainnya <i>(Rendang)</i>
(1)	(2)	(3)	(4)	(5)	(6)
Pantai Cermin	-	-	-	-	-
Lembah Gumanti	-	-	-	-	-
Hiliran Gumanti	-	-	-	-	-
Payung Sekaki	-	-	-	-	-
Tigo Lurah	-	-	-	-	-
Lembang Jaya	-	-	-	-	-
Danau Kembar	-	-	0,24	-	-
Gunung Talang	-	-	-	2,16	-
Bukit Sundi	-	-	-	-	-
IX Koto Sungai Lasi	-	-	-	-	-
Kubung	-	-	-	3,66	-
X Koto Diatas	-	-	-	-	-
X Koto Singkarak	0,006	-	-	12,69	1,50
Junjung Sirih	3,193	-	-	42,41	1,93
2023	3,199	-	0,24	60,92	3,43
2022	3,410	-	0,18	34,49	28,14

Sumber/Source : Dinas Perikanan dan Pangan Kabupaten Solok / *The Fisheries and Food Service of Solok Regency*

Tabel 5.5.8
Table

Jumlah Produksi ikan dari Budidaya Ikan Di Kolam dan Sawah (Ton) Menurut Kecamatan di Kabupaten Solok, 2023
Volume of Fish Production at Water pound and Paddy Field (Ton) by District in Solok Regency, 2023

Kecamatan District	Kolam Water Pound	Sawah Paddy Field
(1)	(2)	(3)
Pantai Cermin	134,50	8,65
Lembah Gumanti	90,25	-
Hiliran Gumanti	85,70	6,64
Payung Sekaki	145,45	13,85
Tigo Lurah	75,20	-
Lembang Jaya	189,03	36,65
Danau Kembar	121,35	-
Gunung Talang	315,08	40,60
Bukit Sundi	312,20	41,40
IX Koto Sungai Lasi	92,12	19,30
Kubung	416,72	57,02
X Koto Diatas	167,31	-
X Koto Singkarak	371,84	32,45
Junjung Sirih	182,24	-
2023	2.698,99	256,56
2022	2.466,96	234,06

Sumber/Source : Dinas Perikanan dan Pangan Kabupaten Solok / The Fisheries and Food Service of Solok Regency

Tabel 5.5.9
Table

Jumlah Sarana Penangkap Ikan Menurut Kecamatan di Kabupaten Solok, 2023
Number of Fish Catching Tools By District in Solok Regency, 2023

Kecamatan <i>District</i>	Lukah	Tikalak	Pancing <i>Fishing rod</i>	Perahu <i>Boat</i>
(1)	(2)	(3)	(4)	(5)
Pantai Cermin	50	-	234	-
Lembah Gumanti	25	-	99	76
Hiliran Gumanti	119	-	231	-
Payung Sekaki	15	-	55	76
Tigo Lurah	17	-	117	-
Lembang Jaya	24	-	83	-
Danau Kembar	0	-	740	66
Gunung Talang	24	-	38	-
Bukit Sundi	98	-	269	-
IX Koto Sungai Lasi	45	-	67	-
Kubung	197	-	670	-
X Koto Diatas	67	-	83	-
X Koto Singkarak	132	-	265	340
Junjung Sirih	24	-	220	211
2023	837	-	3.171	693
2022	837	-	3.171	745

Lanjutan Tabel/*Continued Table* 5.5.9

Kecamatan District	Jaring Net	Jala	Tangguk
(1)	(6)	(7)	(8)
Pantai Cermin	-	-	-
Lembah Gumanti	49	78	-
Hiliran Gumanti	-	53	-
Payung Sekaki	-	18	20
Tigo Lurah	-	18	20
Lembang Jaya	-	26	15
Danau Kembar	139	90	21
Gunung Talang	-	7	37
Bukit Sundi	-	24	62
IX Koto Sungai Lasi	-	42	-
Kubung	-	97	49
X Koto Diatas	-	15	-
151X Koto Singkarak	1.093	296	214
Junjung Sirih	564	163	151
2023	1.845	927	589
2022	2.089	972	589

Sumber/*Source* : Dinas Perikanan dan Pangan Kabupaten Solok / *The Fisheries and Food Service of Solok Regency*

Tabel 5.5.10
Table

Produksi Perikanan Budidaya Menurut Kecamatan dan Jenis Budidaya di Kabupaten Solok (Ton), 2023
Number of Fish Capture by District and Type of Acuaculture in Solok Regency (Ton), 2023

Kecamatan <i>District</i>	Kolam Fresh Water Pond	Keramba Cage	Jaring Apung Floating Cage Net	Sawah Paddy Field	Kolam Air Deras Fast Water Pound	Saluran Irigasi Irrigati- on canal	Jumlah Total
(1)	(2)	(3)	(4)	(5)	(6)	(7)	(8)
Pantai Cermin	134,50	-	-	8,65	-	-	143,15
Lembah Gumanti	90,25	-	208,61	-	-	-	298,86
Hiliran Gumanti	85,70	-	-	6,64	-	-	92,34
Payung Sekaki	145,45	-	-	13,85	-	-	159,30
Tigo Lurah	75,20	-	-	-	-	-	75,20
Lembang Jaya	189,03	-	-	36,65	89,62	-	315,30
Danau Kembar	121,35	-	314,76	-	-	-	436,11
Gunung Talang	315,08	-	-	40,60	126,55	-	482,23
Bukit Sundi	312,20	0,30	-	41,40	72,90	87,25	514,05
IX Koto Sungai Lasi	92,12	-	-	19,30	59,39	-	170,81
Kubung	416,72	0,34	-	57,02	191,33	109,80	775,21
X Koto Diatas	167,31	-	-	-	-	-	167,31
X Koto Singkarak	371,84	-	311,68	32,45	305,77	69,09	1.090,83
Junjung Sirih	182,24	-	-	-	9,31	-	191,55
2023	2.698,99	0,64	835,05	256,56	854,87	266,14	4.912,25
2022	2.466,96	0,59	760,71	234,06	779,21	242,01	4.483,54

Sumber/Source : Dinas Perikanan dan Pangan Kabupaten Solok / The Fisheries and Food Service of Solok Regency

Sumber Daya LISTRIK

KABUPATEN SOLOK TAHUN 2023

Electricity Resources in Solok Regency, 2023

DAYA TERPASANG

Installed Electricity Power

92.306.040 kVA

PRODUKSI LISTRIK

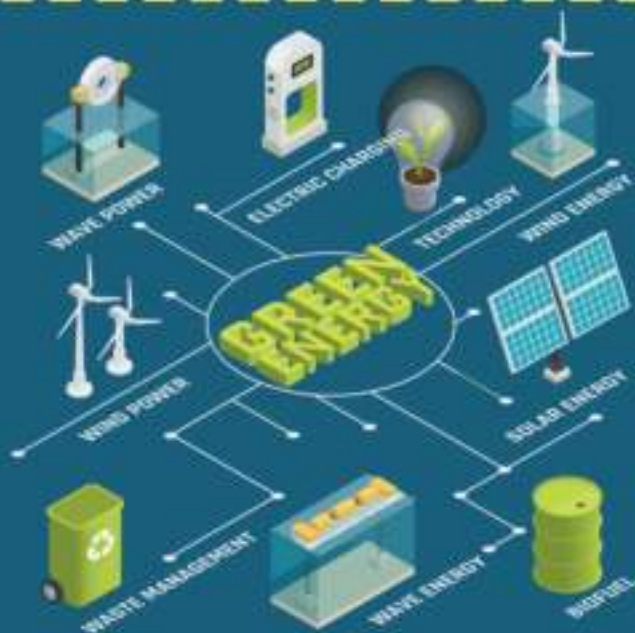
Electricity Production

291.099.787 kWh

LISTRIK TERJUAL

Electricity Sold

276.922.620 kWh



JUMLAH Pelanggan Listrik

KABUPATEN SOLOK

TAHUN 2023

Number of Electricity Customers of Solok Regency in 2023

103.492 Pelanggan
Customers

Jumlah Pelanggan listrik Kabupaten Solok Tahun 2023 naik dibanding Tahun 2022 sebesar 3,24 persen

Number of Electric Customers in Solok Regency Year 2023 increased compared to 2022 by 3.24 percent

PENJELASAN TEKNIS

1. Pengumpulan data industri besar dan sedang dilakukan melalui Survei Industri Besar dan Sedang yang dilaksanakan setiap tahun secara lengkap (sensus) sejak tahun 1975. Survei Industri Besar dan Sedang mencakup semua perusahaan industri yang mempunyai tenaga kerja 20 orang atau lebih dengan menggunakan kuesioner II A.
2. Klasifikasi industri yang digunakan dalam survei ini berdasar kepada Klasifikasi Baku Lapangan Usaha Indonesia (KBLI). KBLI adalah klasifikasi lapangan usaha yang berdasar kepada International Standard Industrial Classification of All Economic Activities (ISIC) revisi 4 yang telah disesuaikan dengan kondisi Indonesia.
3. Industri manufaktur adalah suatu kegiatan ekonomi yang melakukan kegiatan mengubah suatu barang dasar secara mekanis, kimia, atau dengan tangan sehingga menjadi barang jadi/setengah jadi, dan atau barang yang kurang nilainya menjadi barang yang lebih tinggi nilainya, dan sifatnya lebih dekat kepada pemakai akhir. Termasuk dalam kegiatan ini adalah jasa industri dan pekerjaan perakitan.
4. Jasa industri adalah kegiatan industri yang melayani keperluan pihak lain. Pada kegiatan ini

TECHNICAL NOTES

1. *Data collection of large and medium scale manufacturing is conducted through The Large and Medium Manufacturing Establishment Survey that has been done annually for all industries (census) since 1975. Large and Medium Manufacturing Establishment Survey covers all manufactures/industries with 20 workers or more by questionnaire II A.*
2. *The industrial classification adopted in this survey refers to the Klasifikasi Baku Lapangan Usaha Indonesia (KBLI). KBLI is classification of economic activities based on the International Standard Industrial Classification of All Economic Activities (ISIC rev 4) that has been modified according to the local condition in Indonesia.*
3. *Manufacturing industry is defined as an economic activity processing basic goods mechanically, chemicals or manually into final or intermediate goods. It is also defined as processing of lower value goods into higher value goods as final or intermediate products. The activities also include services for manufacturing and assembling.*
4. *Services for manufacturing is defined as a manufacturing activity which serving other*

- bahan baku disediakan oleh pihak lain sedangkan pihak pengolah hanya melakukan pengolahannya dengan mendapat imbalan sebagai balas jasa (upah maklon).
5. Perusahaan atau usaha industri adalah suatu unit (kesatuan) usaha yang melakukan kegiatan ekonomi, bertujuan menghasilkan barang atau jasa, terletak pada suatu bangunan atau lokasi tertentu, dan mempunyai catatan administrasi tersendiri mengenai produksi dan struktur biaya serta ada seorang atau lebih yang bertanggung jawab atas usaha tersebut.
 6. Industri manufaktur dikelompokkan ke dalam 4 golongan berdasarkan banyaknya pekerja, yaitu: industri besar (100 orang pekerja atau lebih), industri sedang/menengah (20–99 orang pekerja), industri kecil (5–19 orang pekerja), dan industri mikro (1–4 orang pekerja).
 7. Pelanggan adalah individu atau kelompok, baik rumah tangga, perusahaan atau institusi non profit yang membeli air bersih dari perusahaan air bersih.
 8. Air disalurkan adalah volume air bersih dari perusahaan air bersih.
 9. Sistem pencatatan Statistik Ekspor dan Impor di BPS adalah “General Trade” dengan wilayah pencatatan meliputi seluruh wilayah kepabeanaan Indonesia.
 10. Pengesahan dokumen
- manufacturing establishments. In this case, raw materials are supplied by others while the workers are paid as a compensation for processing raw materials.*
5. A manufacturing establishment is defined as a production unit engaged in economic activity, producing goods or services, located in a building or in a certain location, keeping a business record concerning the production and cost structure, and having a person or more that are responsible to those activities.
 6. Manufacturing industries are categorized into four groups, based on the number of employees: large scale manufacturing (100 employees or more), medium scale manufacturing (20–99 employees), small scale manufacturing (5–19 employees), and micro industry (1–4 employees).
 7. Customers are individuals or groups, whether household, company or non-profit institutions that buy water supply from water supply establishment.
 8. Distributed water is the volume of water supply from water supply establishment.
 9. The recording of export and import statistics is based on General Trade System covering all Indonesian customs areas.
 10. The legalization of customs

kepabeanan ekspor dan impor dilakukan oleh Bea dan Cukai berdasarkan Persetujuan Muat/Bongkar Barang.

11. Data ekspor berasal dari dokumen kepabeanan BC 3.0 atau yang disebut dokumen Pemberitahuan Ekspor Barang (PEB) yang diisi oleh eksportir.
 12. Data impor berasal dari dokumen kepabeanan BC 2.0 atau yang disebut dokumen Pemberitahuan Impor Barang (PIB), Pemberitahuan Impor Barang Khusus (PIBK), Pemberitahuan Pabean Free Trade Zone (PPFTZ) dan dokumen kepabeanan BC 2.3 yang mencatat impor barang dari Luar Negeri ke Kawasan Berikat.
 13. Barang-barang yang dikirim ke luar negeri untuk diolah dicatat sebagai ekspor, sedangkan hasil olahan yang dikembalikan ke Indonesia dicatat sebagai impor.
 14. Rata-rata lama tinggal adalah rata-rata waktu tinggal wisatawan mancanegara di Indonesia untuk satu kali kunjungan.
 15. Barang-barang yang tidak dicakup dalam pencatatan:
 - a. Pakaian dan barang-barang perhiasan penumpang.
 - b. Barang-barang bawaan penumpang dari/ke luar negeri untuk dipakai sendiri, kecuali lemari es, pesawat televisi, dan sebagainya.
 - c. Barang-barang untuk keperluan perwakilan kedutaan suatu negara.
- export and import documents is conducted by the Customs and Excise Office.*
11. *The export data are compiled based on customs export documents BC 3.0 or known as Export Declarations (PEB), filled by exporters.*
 12. *The import data are compiled based on customs import documents BC 2.0 or known as Import Declarations Form (PIB), Import Declarations Form for Special Commodity (PIBK), Customs Declaration Form for Free Trade Zone (PPFTZ), and customs import documents BC 2.3 which records import goods from foreign country to Bounded Zones Area.*
 13. *Goods send abroad for processing purposes are recorded as export while its product sent to Indonesia are recorded as import.*
 14. *Foreign goods processed in Indonesia are still recorded as imports although the products will be sent to abroad.*
 15. *The following goods are not included in the statistics:*
 - a. *Clothings and passengers' jewelry.*
 - b. *Luggage of passengers for own use, except refrigerators, television sets, etc.*
 - c. *Goods imported/exported for the use of foreign representative countries/embassies.*

- d. Barang-barang ekspedisi dan ekshibisi atau pameran.
 - e. Barang-barang untuk militer yang diimpor langsung oleh angkatan bersenjata
 - f. Pembungkus/peti kemas untuk diisi kembali.
 - g. Uang dan surat-surat berharga.
 - h. Barang-barang contoh
16. Sistem pengolahan dokumen impor/ekspor Indonesia adalah sistem "Carry Over" yaitu dokumen ditunggu selama satu bulan, setelah bulan berjalan, sedangkan dokumen-dokumen yang terlambat akan diolah pada bulan berikutnya. Dengan demikian dokumen bulan bulan sebelumnya yang terlambat diterima dan masuk pada bulan berjalan, diperlakukan sebagai dokumen bulan pengolahan.
17. Pelabuhan Muat adalah pelabuhan darimana barang diangkut ke luar negeri atau diekspor
18. Negara tujuan adalah negara tujuan akhir yang diketahui untuk barang ekspor yang dikirim ke luar negeri
19. Jenis komoditi adalah barang ekspor yang dicatat sesuai kode Harmonized System (HS)
- d. *Goods for expeditions, and shows or exhibitions.*
 - e. *Military goods directly imported by the Armed Forces.*
 - f. *Packings/containers to be refilled.*
 - g. *Bank notes and securities*
 - h. *Sample goods*
16. *The carry-over system is used in processing Indonesian export and import documents. Documents are processed one month after the current month, while those received later will be processed for the succeeding month. This means previous documents received in the current month will be treated as processed documents.*
17. *Port of loading is port where the goods are transported out of the country or exported.*
18. *Country of destination is country that is known to export goods sent abroad.*
19. *Type commodity is exported goods recorded based on Harmonized System (HS) code*

ULASAN

Jumlah pelanggan listrik Kantor PLN Wilayah III Solok tahun 2023 adalah sebanyak 103.492 pelanggan. Jumlah pelanggan air pada tahun 2023 tercatat sebanyak 10.367 pelanggan.

Sumber air yang diambil oleh PDAM Kabupaten Solok berasal dari: Bigau, Danau Kaciak, Batu Jarang, Batu Karuik, Bulakan, Sei Gantuang, Batang Sumani, Talang Babungo, Air Lung, Air Gemuruh, Sei Sapan, Sei Dareh, Sei Tarusan, Tabek Dangka, Aia Abuih, Bukik Gompong, Danau Singkarak, Sei Batang Lembang, dan Sei Batang Sirukam.

DESCRIPTION

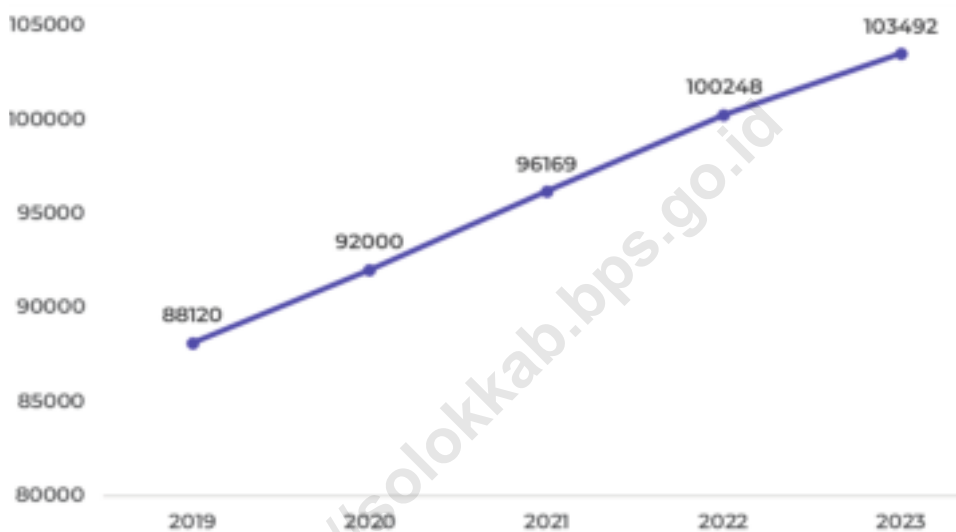
The number of customer Customer Electric Enterprise Of Region III Solok in 2023 is 103.492 customers. The number of water supply customers in 2023 is 10.367 customers.

Source of water taken by PDAM Solok Regency comes from : Bigau, Danau Kaciak, Batu Jarang, Batu Karuik, Bulakan, Sei Gantuang, Batang Sumani, Talang Babungo, Air Lung, Air Gemuruh, Sei Sapan, Sei Dareh, Sei Tarusan, Tabek Dangka, Aia Abuih, Bukik Gompong, Danau Singkarak, Sei Batang Lembang, dan Sei Batang Sirukam.

<https://solokkab.go.id>

Gambar 6.1
Figures

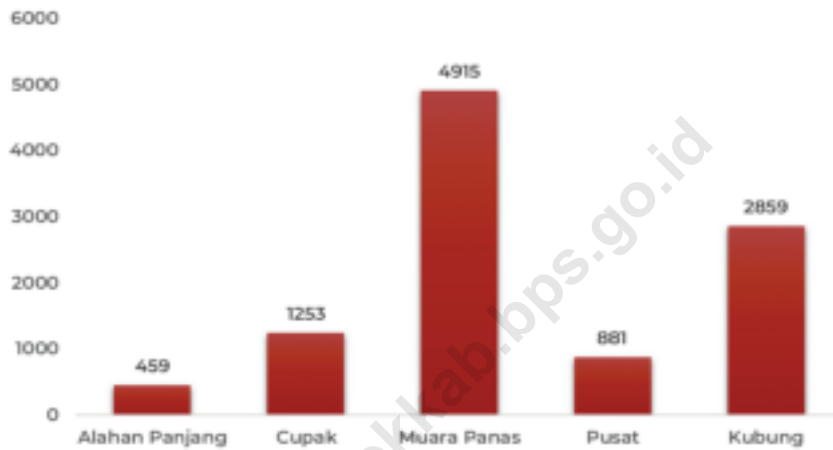
Jumlah Pelanggan Listrik di Kabupaten Solok, 2019 - 2023
Number of Electricity Customers in Solok Regency, 2019 - 2023



Sumber/Source: Kantor PLN Wilayah Sumbar UP3 Solok/State Electric Enterprise Of Region III Solok

Gambar 6.2
Figures

Jumlah Pelanggan dan Air yang Disalurkan Menurut Rayon di Kabupaten Solok, 2023
Number of Customers and Distributed Water by Area in Solok Regency, 2023



Sumber/Source : Perusahaan Daerah Air Minum Kabupaten Solok/PDAM of Solok Regency

Tabel 6.1
Table

Daya Terpasang, Produksi dan Distribusi Listrik PT. PLN (Persero) pada Cabang/Ranting PLN UP3 Solok Menurut Rayon, 2023
Installed Electricity Power, Production and Distribution of PT. PLN (Persero) at PLN UP3 Solok by Area, 2023

Rayon Area	Daya Terpasang Installed Electricity Power (kVA)	Produksi Listrik Electricity Production (kWh)	Listrik Terjual Electricity Sold (kWh)	Dipakai Sendiri Own Used (kWh)	Susut/Hilang Shrinkage/Lost (kWh)
(1)	(2)	(3)	(4)	(5)	(6)
1 Rayon Solok	29.708.270	88.085.446	83.159.910	529.964	4.395.572
2 Rayon Kayu Aro	23.939.230	81.105.467	76.712.766	766.613	3.626.088
3 Rayon Singkarak	11.403.390	28.140.556	27.248.516	257.542	634.498
4 Rayon Silungkang	6.849.550	23.787.336	23.066.902	193.410	527.023
5 Rayon Muara Labuh	20.405.600	69.980.982	66.734.526	533.870	2.712.587
Kabupaten Solok	92.306.040	291.099.787	276.922.620	2.281.399	11.895.768

Sumber/Source : Kantor PLN Wilayah Sumbar UP3 Solok/State Electric Enterprise Of Region III Solok

Tabel 6.2
Table

Jumlah Pelanggan Listrik Menurut Rayon di Kabupaten Solok, 2019-2023
Number of Electricity Customers by Area in Solok Regency, 2019-2023

Rayon Area	2019	2020	2021	2022	2023
(1)	(2)	(3)	(4)	(5)	(6)
1 Rayon Solok	15.923	16.569	17.332	18.148	18.703
2 Rayon Kayu Aro	47.148	49.430	51.878	54.309	56.212
3 Rayon Singkarak	18.451	19.097	19.746	20.195	20.648
4 Rayon Silungkang	2.075	2.151	2.228	2.318	2.395
5 Rayon Muara Labuh	4.523	4.753	4.985	5.278	5.534
Kabupaten Solok	88.120	92.000	96.169	100.248	103.492

Sumber/Source: Kantor PLN Wilayah Sumbar UP3 Solok/State Electric Enterprise Of Region III Solok

Tabel 6.3
Table

Jumlah Pelanggan dan Air yang Disalurkan Menurut Rayon di Kabupaten Solok, 2023
Number of Customers and Distributed Water by Area in Solok Regency, 2023

Rayon Area	Pelanggan Number of Customers	Air Disalurkan Distributed Water (m ³)	Nilai Value (Rp)
(1)	(2)	(3)	(4)
1 Alahan Panjang	459	8.767	37.440.635
2 Cupak	1.253	18.795	77.834.227
3 Muara Panas	4.915	73.762	294.420.250
4 Pusat	881	17.045	65.896.970
5 Kubung	2.859	54.782	206.719.550
Kabupaten Solok	10.367	173.151	682.311.632

Sumber/Source : Perusahaan Daerah Air Minum Kabupaten Solok/PDAM of Solok Regency

Tabel 6.4
Table

Banyaknya Pelanggan Listrik pada PT.PLN (Persero) pada Cabang/Ranting PLN UP3 Solok, 2023
Number of Customers Electricity of State Electricity Company of PLN UP3 Solok, 2023

Rayon Area	Badan Sosial Social Agency	Rumah Tangga Household	Usaha Business	Industri Industry	Kantor Pemerintahan Government Offices	Penerangan Jalan Street Lighting
(1)	(2)	(3)	(4)	(5)	(6)	(7)
1 Rayon Solok	409	16.228	1.929	7	72	58
2 Rayon Kayu Aro	1.716	51.469	2.607	15	275	115
3 Rayon Singkarak	820	18.594	1.076	3	82	69
4 Rayon Silungkang	107	2.076	183	-	24	5
5 Rayon Muara Labuh	153	5.067	295	-	13	6
Kabupaten Solok	3.205	93.434	6.090	25	466	253

Sumber/Source : Kantor PLN Wilayah Sumbar UP3 Solok/State Electric Enterprise Of Region III Solok

Tabel 6.5
Table

Banyaknya Pemakaian Listrik (kWh) pada PT.PLN (Persero) pada Cabang/Ranting PLN UP3 Solok, 2023
Number of Usage Electricity (kWh) of State Electricity Company of PLN UP3 Solok, 2023

Rayon Area	Badan Sosial Social Agency	Rumah Tangga Household	Usaha Business	Industri Industry	Kantor Pemerintahan Government Offices	Penerangan Jalan Street Lighting
(1)	(2)	(3)	(4)	(5)	(6)	(7)
1 Rayon Solok	1.041.215	18.837.976	5.453.606	334.329	424.106	749.601
2 Rayon Kayu Aro	3.333.534	52.805.039	8.904.250	7.916.015	1.322.065	2.230.235
3 Rayon Singkarak	1.391.900	19.131.582	4.659.171	78.204	534.969	1.002.036
4 Rayon Silungkang	139.058	1.836.625	508.714	-	30.820	118.869
5 Rayon Muara Labuh	233.865	5.369.865	752.895	-	19.754	42.105
Kabupaten Solok	6.139.572	97.981.087	20.278.636	8.328.548	2.331.713	4.142.846

Sumber/Source : Kantor PLN Wilayah Sumbar UP3 Solok/State Electric Enterprise Of Region III Solok

Tabel
Table 6.6

Banyaknya Sambungan Air ke Rumah dan Kran Umum di PDAM Menurut Unit Kabupaten Solok, 2023
Number of Water Connecting House and Public Cranes in PDAM by Unit of Solok Regency, 2023

Unit Unit	Sambungan Rumah Home Connection			Kran Umum Public Crane		
	Terpasang Installed	Aktif Active	Non Aktif Inactive	Terpasang Installed	Aktif Active	Non Aktif Inactive
(1)	(2)	(3)	(4)	(5)	(6)	(7)
1 Alahan Panjang	729	451	277	24	-	24
2 Cupak	1.929	1.250	678	9	1	8
3 Muara Panas	5.691	4.914	777	18	4	14
4 Pusat	983	880	103	1	1	-
5 Talang Babungo	260	-	260	-	-	-
6 Koto Sani	1.807	976	831	5	1	4
7 Sulit Air	492	278	214	5	1	4
8 Surian	1.046	717	329	1	1	-
9 Kayu Aro	1.211	776	435	-	-	-
10 Saniang Baka	641	636	5	-	-	-
11 Talang	527	441	86	6	1	5
12 Guguk	1.737	1.354	383	4	2	2
13 Kubung	3.346	2.853	493	18	5	13
14 Singkarak	900	806	91	8	3	5
2023	21.299	16.332	4.962	99	20	79
2022	20.192	15.850	4.342	371	221	150

Sumber/Source : Perusahaan Daerah Air Minum Kabupaten Solok/PDAM of Solok Regency

Tabel
Table 6.7

Banyaknya Pelanggan PDAM Menurut Jenis Pelayanan di PDAM Menurut Unit Kabupaten Solok, 2023
Number of Subscribers of PDAM by Type of Service in PDAM by Unit of Solok Regency, 2023

Unit Unit	Jenis Pelayanan Type of Service					Jumlah Total
	Rumah Tangga Household	Niaga Commerce	Sosial Social	Kran Crane	Kantor Office	
(1)	(2)	(3)	(4)	(5)	(6)	(7)
1 Alahan Panjang	340	104	5	4	6	459
2 Cupak	1.163	64	15	1	10	1.253
3 Muara Panas	4.370	422	82	4	37	4.915
4 Pusat	834	43	3	1	-	881
5 Talang Babungo	-	-	-	-	-	-
6 Koto Sani	918	44	9	1	5	977
7 Sulit Air	270	1	4	1	2	278
8 Surian	650	46	8	1	12	717
9 Kayu Aro	706	44	5	-	25	780
10 Saniang Baka	634	2	-	-	-	636
11 Talang	401	14	6	1	8	430
12 Guguk	1.292	26	17	2	15	1.352
13 Kubung	2.556	207	36	5	55	2.859
2023	14.134	1.017	190	21	175	15.537
2022	13.832	1.064	183	23	172	15.274

Sumber/Source : Perusahaan Daerah Air Minum Kabupaten Solok/PDAM of Solok Regency

Tabel
Table 6.8

Kapasitas Produksi dan Sumber Air Minum yang Dipakai PDAM Menurut Unit di Kabupaten Solok, 2023
Water Producing Capacity and Source of Lean Water of PDAM by Unit in Solok Regency, 2023

Unit Unit	Kapasitas Produksi Air Minum Terpasang (Liter/detik) Installed Capacity (Liter/Second)		Sumber Air Water Source
	Terpasang Installed	Produksi Production	
(1)	(2)	(3)	(4)
1 Alahan Panjang	22.50	10.00	Danau Kaciak dan Bigau
2 Cupak	15.00	7.50	Batu Jarang & Batu Karuik
3 Muara Panas	40.00	36.00	Bulakan
4 Pusat	65.00	45.00	Sei Gantuang & Btg Sumani
5 Talang Babungo	10.00	-	Talang Babungo
6 Koto Sani	-	7.00	Air Lung
7 Sulit Air	2.50	1.75	Air Gemuruh
8 Surian	10.00	5.00	Sei Sapan
9 Kayu Aro	30.00	7.00	Sei Dareh
10 Saniang Baka	40.00	2.50	Sei Tarusan
11 Talang	15.00	7.50	Tabek Dangka
12 Guguk	50.00	15.00	Aia Abuih & Bukik Gompong
13 Singkarak	20.00	10.00	Danau Singkarak & Air lung
14 Bukik Sileh	5.00	-	Sei Batang Lembang
15 Sirukam	5.00	-	Sei Batang Sirukam
2023	330.00	154.25	
2022	330.00	159.25	

Sumber/Source : Perusahaan Daerah Air Minum Kabupaten Solok/PDAM of Solok Regency

Tabel 6.9
Table

Kapasitas Produksi dan Sumber Air Minum yang Dipakai PDAM Menurut Rayon di Kabupaten Solok, 2023
Water Producing Capacity and Sources of Lean Water of PDAM by Area in Solok Regency, 2023

Rayon Area	Pelanggan Number of Customers	Air Disalurkan Distributed Water (m ³)	Nilai Value (Rp)
(1)	(2)	(3)	(4)
1 Alahan Panjang	459	8.767	37.440.635
2 Cupak	1.253	18.795	77.834.227
3 Muara Panas	4.915	73.762	294.420.250
4 Pusat/Kubung	2.859	54.782	206.719.550
2023	9.486	156.106	616.414.662
2022	9.859	1.431.004	3.510.542.760

Sumber/Source : Perusahaan Daerah Air Minum Kabupaten Solok/PDAM of Solok Regency

ARUS

Wisatawan

2023

yang Berkunjung ke Objek Wisata

KABUPATEN SOLOK

Number of Tourist Coming to Tourism Spot in Solok Regency, 2023

1.094.542

Orang
People

Arus wisatawan yang berkunjung ke Objek Wisata Kabupaten Solok Tahun 2023, 99,97 persen merupakan wisatawan domestik.

Number of Tourist Coming to Tourism Spot in Solok Regency, 2023, 99.97 percent is the domestic tourist.



JUMLAH

Penginapan

2023

KAB. SOLOK

Number of Accommodation in Solok Regency, 2023

HOTEL

Hotels

7

Akomodasi
Accommodations

PENGINAPAN LAIN

Other Accommodations

42

Akomodasi
Accommodations

PENJELASAN TEKNIS

1. Wisatawan mancanegara (wisman) ialah setiap pengunjung yang mengunjungi suatu negara di luar tempat tinggalnya, didorong oleh satu atau beberapa keperluan tanpa bermaksud memperoleh penghasilan di tempat yang dikunjungi dan lamanya kunjungan tersebut tidak lebih dari satu tahun (12 bulan). Definisi ini mencakup 2 (dua) kategori wisatawan mancanegara, yaitu:
 - a. Wisatawan (turis) ialah setiap pengunjung seperti definisi di atas yang tinggal paling sedikit 24 jam, akan tetapi tidak lebih dari 1 (satu) tahun di tempat yang dikunjungi, dengan maksud antara lain: berlibur, rekreasi, olah raga, bisnis, menghadiri pertemuan, studi, dan kunjungan dengan alasan kesehatan.
 - b. *Excursionist* ialah setiap pengunjung seperti definisi di atas yang tinggal kurang dari 24 jam di tempat yang dikunjungi (termasuk "*Cruise passengers*"). *Cruise Passengers* ialah setiap pengunjung yang tiba di suatu negara di mana mereka tidak menginap di akomodasi yang tersedia di negara tersebut, misalnya dengan kapal laut.

TECHNICAL NOTES

1. *An International Visitor is any person visiting a country other than his usual place of residence for any reason other than for earning income in the country visited, and the length of stay is no more than one year (12 months). This definition covers two categories of foreign visitors, namely:*
 - a. *"Tourist" is any visitor staying for at least 24 hours, but no more than one year, in the country visited, with the intention of visiting, and for any of these purposes: Pleasure, recreation and sports, Business, visiting friends and relatives, missions, attending meetings, conferences, visit for health reasons and study.*
 - b. *"Excursionist" is any visitor staying less than 24 hours in the country visited including, "Cruise Passengers", i.e. visitors arriving in a country without staying in any accommodation available in the visited country.*

2. Barang-barang luar negeri yang diolah di dalam negeri dicatat sebagai barang impor meskipun barang olahan tersebut akan kembali ke luar negeri.
 3. Usaha penyediaan akomodasi adalah usaha yang menyediakan pelayanan penginapan yang dapat dilengkapi dengan pelayanan pariwisata lainnya. Usaha penyediaan akomodasi dapat berupa hotel, vila, pondok wisata, bumi perkemahan, persinggahan karavan, dan akomodasi lainnya yang digunakan untuk tujuan pariwisata.
 4. Hotel adalah penyediaan akomodasi secara harian berupa kamar-kamar di dalam satu bangunan yang dapat dilengkapi dengan jasa pelayanan makan dan minum, kegiatan hiburan dan atau fasilitas lainnya. Hotel terdiri dari hotel berbintang dan hotel non- bintang.
 5. Tingkat penghunian kamar hotel adalah persentase banyaknya malam kamar yang dihuni terhadap banyaknya malam kamar yang tersedia.
 6. Rata-rata lamanya tamu menginap adalah banyaknya malam tempat tidur yang terpakai (malam tamu) dengan banyaknya tamu yang menginap di hotel
2. *Average length of stay is the average stay duration of foreign visitor in Indonesia for one trip.*
 3. *The business of providing accommodation is a business that provides specialty services that can be equipped with other tourism services. It includes hotel, villa, cottage, camping, caravan stop, and other accommodation that are used for tourism purposes.*
 4. *Hotel is a daily supply of accommodation rooms within a building which can be equipped with eating and drinking services, entertainment activities and/or other facilities. Hotel consists of a classified hotel and a non-classified hotel.*
 5. *Room occupancy rate is the number of room-nights occupied divided by the number of room-nights available, multiplied by 100 percent.*
 6. *Average length of stay is the number of bed-nights used (guest night) divided by the number of guests coming to spend the night at the accommodation.*

ULASAN

Wisatawan yang berkunjung ke Kabupaten Solok pada tahun 2023 didominasi oleh wisatawan dalam negeri, yaitu sebanyak 1.094.174 orang. Sedangkan wisatawan mancanegara 368 orang.

Terdapat 299 objek wisata di Kabupaten Solok pada tahun 2023. Sebagian besar objek wisata tersebut merupakan objek wisata alam, yaitu sebanyak 127 objek wisata, sedangkan 172 objek wisata lainnya merupakan objek wisata buatan, objek wisata alam dan buatan, serta objek wisata budaya.

DESCRIPTION

Tourists visiting Solok Regency in 2023 are dominated by domestic tourists, as many as 1.094.174 tourists. While foreign tourists 368 tourists.

There are 299 tourism objects in Solok Regency in 2023. Most of these tourism objects are natural tourism objects, which are 127 tourism objects, while the other 172 tourism objects are artificial tourism objects, natural and artificial tourism objects, and cultural tourism objects.

Gambar 7.1
Figures

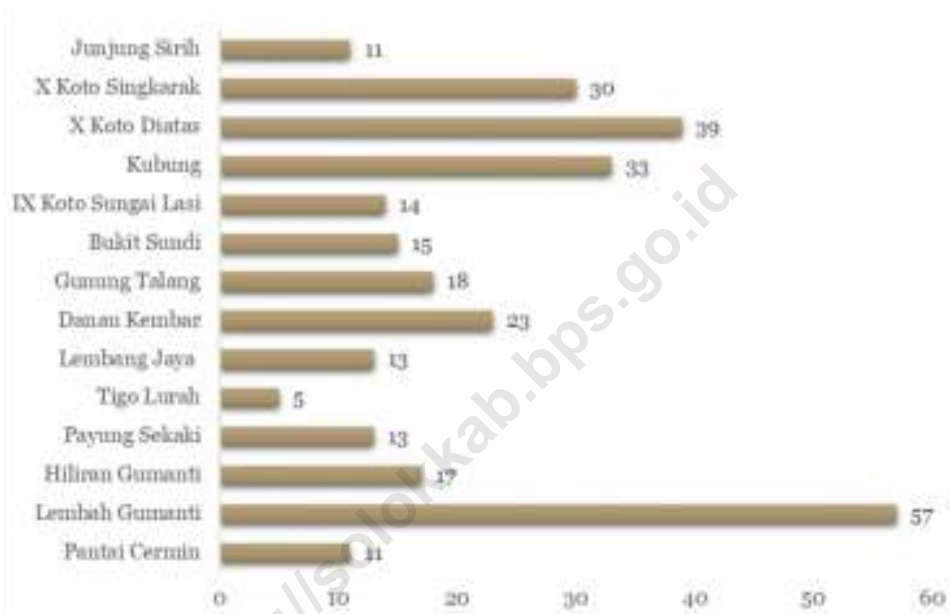
Jumlah Wisatawan Dalam Negeri yang Berkunjung di Kabupaten Solok, 2020-2023
Number of Domestic Tourist Coming in Solok Regency, 2020-2023



Sumber/Source : Dinas Pariwisata dan Kebudayaan Kabupaten Solok / *Tourism and Cultural Service Solok Regency*

Gambar 7.2
Figures

Banyaknya Objek Wisata Menurut Kecamatan di Kabupaten Solok, 2023
Number of Tourism Object by District in Solok Regency, 2023



Sumber/Source : Dinas Pariwisata dan Kebudayaan Kabupaten Solok / *Tourism and Cultural Service Solok Regency*

Tabel
Table 7.1

Jumlah Wisatawan yang Berkunjung Menurut Objek Wisata di Kabupaten Solok, 2023
Number of Tourist Coming to Tourism Spot in Solok Regency, 2023

Kecamatan Kecamatan	Objek Wisata Tourist Attraction	Mancanegara Foreign	Dalam Negeri Domestic	Jumlah Total
(1)		(2)	(3)	(4)
Pantai Cermin	-	-	-	-
Lembah Gumanti	Alahan Panjang Resort	10	183.049	183.059
Lembah Gumanti	Bukik Indah Alahan Panjang	-	-	-
Lembah Gumanti	Pulau Indah	-	49.500	49.500
Lembah Gumanti	Moosa Edufarm	-	-	-
Lembah Gumanti	Solok Radjo	85	15.155	15.240
Lembah Gumanti	Kebun Strobery	-	52.563	52.563
Lembah Gumanti	Villa Bukik Jirak	-	-	-
Lembah Gumanti	Cambay Hill	-	-	-
Lembah Gumanti	Green Hill	7	2.685	2.692
Lembah Gumanti	Villa Kayu Putih	38	1.689	1.727
Lembah Gumanti	Penginapan Danau Diateh	-	413	413
Lembah Gumanti	Hotel Kayu Putih	-	747	747
Lembah Gumanti	Villa Pasir Panjang	-	-	-
Lembah Gumanti	Villa Bukik Jirak	-	160	160
Lembah Gumanti	Sunway Alahan Panjang	-	180	180
Lembah Gumanti	Tubung Lubuk Sembay	-	120	120
Lembah Gumanti	Homestay 4A	-	700	700
Lembah Gumanti	Clover Homestay	-	1.260	1.260
Lembah Gumanti	The Sovia	-	308	308
Lembah Gumanti	Solok Radjo	-	258	258
Lembah Gumanti	Lakeside Alahan Panjang	-	210	210

Lanjutan Tabel / *Continued Table 7.1*

Kecamatan Kecamatan	Objek Wisata Tourist Attraction	Mancanegara Foreign	Dalam Negeri Domestic	Jumlah Total
(1)		(2)	(3)	(4)
Lembah Gumanti	Homestay Umamah	-	180	180
Lembah Gumanti	Cabin Cemara	-	144	144
Lembah Gumanti	Villa Amanda	-	120	120
Lembah Gumanti	Hotel SMK	-	120	120
Lembah Gumanti	Villa Kencana	-	900	900
Lembah Gumanti	Glamping Pasir Panjang	-	180	180
Lembah Gumanti	Twin Lake Villa	-	480	480
Lembah Gumanti	Homestay Fauzan	-	180	180
Lembah Gumanti	Homestay Anisa	-	156	156
Lembah Gumanti	Homestay Pulau Bansa	-	132	132
Lembah Gumanti	Homestay Cemara	-	120	120
Lembah Gumanti	Homestay Amak	-	60	60
Lembah Gumanti	Villa Bukik Sapan	-	120	120
Lembah Gumanti	Bamboe Cabin	-	268	268
Hiliran Gumanti	Desa Wisata Tabek	-	12.295	12.295
Hiliran Gumanti	Pincuran Puti	-	-	-
Payung Sekaki	Sirukam Dairi	-	47.062	47.062
Tigo Lurah	-	-	-	-
Lembang Jaya	Aie Angek Batu Bajanjang	-	-	-
Lembang Jaya	Aie Angek Bukik Gadang	-	-	-
Danau Kembar	Pendakian Gunung Talang	-	-	-
Danau Kembar	Pendakian Gunung Talang (Jalur Bukik Bulek)	193	28.067	28.260
Danau Kembar	Dermaga Danau Diateh	-	-	-
Danau Kembar	Panorama Danau Dibawah	-	19.223	19.223

Lanjutan Tabel / *Continued Table 7.1*

Kecamatan Kecamatan	Objek Wisata Tourist Attraction	Mancanegara Foreign	Dalam Negeri Domestic	Jumlah Total
(1)		(2)	(3)	(4)
Danau Kembar	Danau Talang	-	21.025	21.025
Danau Kembar	Central Park	-	5.233	5.233
Danau Kembar	Villa Banio	-	765	765
Danau Kembar	Danau Kembar Scenery	-	144	144
Danau Kembar	Arunika Hills	-	360	360
Danau Kembar	Palanta Hasna Homestay	-	920	920
Danau Kembar	Skylake Park Danau Kembar	-	280	280
Danau Kembar	Grand Lestari	-	130	130
Danau Kembar	Bobo talang	-	130	130
Danau Kembar	Bukik surbarda	-	120	120
Danau Kembar	BLH/Villa	-	180	180
Danau Kembar	Hayati Hotel	-	210	210
Danau Kembar	Zeela	-	120	120
Danau Kembar	Homestay strawberry	-	240	240
Danau Kembar	Anjalai Cabin	-	120	120
Danau Kembar	De Alahan Resort	-	180	180
Gunung Talang	Mesjid Tuo Kayu Jao	-	4.183	4.183
Gunung Talang	Taman Arosuka	-	-	-
Gunung Talang	Kampung Budaya Jawi-Jawi	-	50	50
Gunung Talang	Kebun Teh Aie Batumbuak	-	175.410	175.410
Gunung Talang	Taman Hutan Kota Tugu Ayam	-	65.490	65.490
Gunung Talang	Pendakian Gunung Talang (Jalur Kapuwang)	-	-	-
Gunung Talang	Pendakian Gunung Talang (Jalur Seroja)	-	-	-
Gunung Talang	Aie Angek Garara	-	-	-

Lanjutan Tabel / *Continued Table 7.1*

Kecamatan Kecamatan	Objek Wisata Tourist Attraction	Mancanegara Foreign	Dalam Negeri Domestic	Jumlah Total
(1)		(2)	(3)	(4)
Gunung Talang	Kayu Jao Resort	-	-	-
Gunung Talang	Daima Mossa	-	4.219	4.219
Bukit Sundi	Batu Barajuik	-	-	-
IX Koto Sungai Lasi	-	-	-	-
Kubung	Aie Angek Bukit Kili	30	22.850	22.880
X Koto Diatas	Taman Janjang Saribu Sulit Air	-	1.090	1.090
X Koto Diatas	Puncak Batu Galeh Sulik Aia	-	955	955
X Koto Diatas	Miniatur Nagari Sulik Aia	-	762	762
X Koto Diatas	Air Terjun Timbulun Sulik Aia	-	331	331
X Koto Singkarak	Teluk Indah Kacang	-	13.790	13.790
X Koto Singkarak	Pesanggrahan Singkarak	-	88.580	88.580
X Koto Singkarak	Katapiang Indah Tikalak	-	49.580	49.580
X Koto Singkarak	Panorama Tanjung Alai	-	46.384	46.384
X Koto Singkarak	Pincuran Ruyung Aripan	-	1.121	1.121
X Koto Singkarak	Angin Berembus Aripan	-	40.800	40.800
X Koto Singkarak	Air Panas Padang Belimbing	-	11.904	11.904
X Koto Singkarak	Rest Area Kacang	-	7.500	7.500
X Koto Singkarak	Villa Puruak Saniang Baka	-	-	-
X Koto Singkarak	Puncak Gobah Aripan	-	-	-
X Koto Singkarak	Chinangkiek Singkarak	-	-	-
X Koto Singkarak	Villa Terapung Kacang	-	-	-
X Koto Singkarak	Danau Tuo Koto sani	-	4.360	4.360
X Koto Singkarak	Selayang Pandang Aripan	-	-	-
X Koto Singkarak	Borobudur Aripan	-	-	-

Lanjutan Tabel / *Continued Table 7.1*

Kecamatan Kecamatan	Objek Wisata Tourist Attraction	Mancanegara Foreign	Dalam Negeri Domestic	Jumlah Total
(1)		(2)	(3)	(4)
X Koto Singkarak	Puncak Gagoan Paninggahan	-	-	-
X Koto Singkarak	Villa 1000 Ban	-	-	-
X Koto Singkarak	Lereng Green View	5	60.425	60.430
X Koto Singkarak	Puncak Happy	-	-	-
X Koto Singkarak	Panorama Bukit Cambai	-	-	-
X Koto Singkarak	Timbulun 7 Salirik	-	-	-
X Koto Singkarak	Tanjung lurah tikalak	-	45.397	45.397
X Koto Singkarak	Palapa Prima	-	-	-
Junjung Sirih	-	-	-	-

Sumber/Source : Dinas Pariwisata dan Kebudayaan Kabupaten Solok / *Tourism and Cultural Service Solok Regency*

Tabel 7.2
Table

Jumlah Sarana dan Grup Kesenian dan Budaya Menurut Kecamatan di Kabupaten Solok, 2023
Number of Facilities and Group of Arts by District in Solok Regency, 2023

Kecamatan <i>District</i>	Sarana <i>Facilities</i>	Grup <i>Group</i>
(1)	(2)	(3)
Pantai Cermin	-	9
Lembah Gumanti	-	14
Hiliran Gumanti	-	9
Payung Sekaki	-	17
Tigo Lurah	-	10
Lembang Jaya	-	26
Danau Kembar	-	17
Gunung Talang	-	43
Bukit Sundi	-	38
IX Koto Sungai Lasi	-	13
Kubung	-	51
X Koto Diatas	-	24
X Koto Singkarak	-	19
Junjung Sirih	-	7
Kabupaten Solok	-	297

Sumber/Source : Dinas Pariwisata dan Kebudayaan Kabupaten Solok / *Tourism and Cultural Service Solok Regency*

Tabel
Table 7.3

**Banyaknya Objek Wisata Menurut Kecamatan di
Kabupaten Solok, 2023**
Number of Tourism Object by District in Solok Regency, 2023

Kecamatan <i>District</i>	Alam <i>Nature</i>	Buatan <i>Artificial</i>	Alam dan Buatan <i>Nature and Artificial</i>	Budaya <i>Cultural</i>	Jumlah <i>Total</i>
(1)	(2)	(3)	(4)	(5)	(6)
Pantai Cermin	8	-	-	3	11
Lembah Gumanti	8	38	5	6	57
Hiliran Gumanti	10	-	-	7	17
Payung Sekaki	5	1	1	6	13
Tigo Lurah	4	-	-	1	5
Lembang Jaya	5	-	-	8	13
Danau Kembar	9	2	10	2	23
Gunung Talang	7	4	-	7	18
Bukit Sundi	3	-	2	10	15
IX Koto Sungai Lasi	9	2	-	3	14
Kubung	17	7	-	9	33
X Koto Diatas	19	-	-	20	39
X Koto Singkarak	18	3	2	7	30
Junjung Sirih	5	-	-	6	11
2023	127	57	20	95	299
2022	111	15	4	75	205

Sumber/Source : Dinas Pariwisata dan Kebudayaan Kabupaten Solok / *Tourism and Cultural Service Solok Regency*

Tabel 7.4
Table

Jumlah Wisatawan yang Berkunjung Menurut Kecamatan di Solok, 2023
Number of Tourism Coming by District in Solok Regency, 2023

Kecamatan <i>District</i>	Mancanegara <i>Foreign</i>	Dalam Negeri <i>Domestic</i>	Jumlah <i>Total</i>
(1)	(2)	(3)	(4)
Pantai Cermin	-	-	-
Lembah Gumanti	140	317.595	317.735
Hiliran Gumanti	-	12.295	12.295
Payung Sekaki	-	47.062	47.062
Tigo Lurah	-	-	-
Lembang Jaya	-	-	-
Danau Kembar	193	76.620	76.813
Gunung Talang	-	245.133	245.133
Bukit Sundi	-	-	-
IX Koto Sungai Lasi	-	-	-
Kubung	30	22.850	22.880
X Koto Diatas	-	3.138	3.138
X Koto Singkarak	5	369.481	369.486
Junjung Sirih	-	-	-
2023	368	1.094.174	1.094.542
2022	316	860.529	860.845

Sumber/Source : Dinas Pariwisata dan Kebudayaan Kabupaten Solok / Tourism and Cultural Service Solok Regency

Tabel
Table 7.5

Jumlah Penginapan Menurut Kecamatan di Kabupaten Solok, 2023
Number of Accommodation by District in Solok Regency, 2023

Kecamatan <i>District</i>	Hotel Bintang <i>Star Hotel</i>	Hotel Non Bintang <i>Non Star Hotel</i>	Penginapan Lain <i>Other Accomodations</i>
(1)	(2)	(3)	
Pantai Cermin	-	-	1
Lembah Gumanti	-	5	18
Hiliran Gumanti	-	-	1
Payung Sekaki	-	-	-
Tigo Lurah	-	-	-
Lembang Jaya	-	-	1
Danau Kembar	-	-	13
Gunung Talang	1	-	2
Bukit Sundi	-	-	1
IX Koto Sungai Lasi			
Kubung	-	-	2
X Koto Diatas	-	-	-
X Koto Singkarak	-	1	3
Junjung Sirih	-	-	-
Kabupaten Solok	1	6	42

Sumber/Source : *Updating Directory* Jasa Pariwisata kategori penginapan Badan Pusat Statistik /*Updating The Tourism Services Directory*
BPS Accomodation Category

TRANSPORTASI DAN KOMUNIKASI

Transportation and Communication

BAB Chapter 08

640,67 Km

Permukaan Jalan Kabupaten Solok berjenis ASPAL pada Tahun 2023

Solok Regency Road Surface is in the form of ASPHALT in 2023



PANJANG JALAN DAN KONDISI Menurut Yang Berwenang Mengelola Tahun 2023 KABUPATEN SOLOK (Km)

Length and Condition of Road by Level of Government Authority in Solok Regency (Km), 2023

Baik

Good

508,513

Sedang

Moderate

227,621

Rusak

Damage

81,512

Rusak Berat

Heavily Damage

335,344



PENJELASAN TEKNIS

Data yang disajikan pada Publikasi Statistik Indonesia adalah data hasil Survei Perusahaan Konstruksi Tahunan (SKTH), Survei Perusahaan Konstruksi Triwulanan (SKTR), Survei Usaha Konstruksi Perorangan (SKP) serta data yang diperoleh dari beberapa instansi lain.

1. Konstruksi adalah suatu kegiatan yang hasil akhirnya berupa bangunan/konstruksi yang menyatu dengan lahan tempat kedudukannya. Hasil kegiatan konstruksi antara lain gedung, jalan, jembatan, rel dan jembatan kereta api, terowongan, bangunan air dan drainase, bangunan sanitasi, bandara, jaringan listrik dan komunikasi, dan lain-lain.
2. Perusahaan adalah suatu badan yang melakukan kegiatan ekonomi, bertujuan menghasilkan barang/jasa, terletak di suatu bangunan fisik pada lokasi tertentu, dan mempunyai catatan administrasi tersendiri.
3. Kualifikasi/skala usaha merupakan penggolongan usaha menurut kriteria tertentu sesuai dengan Peraturan Pemerintah. Penggolongan usaha pada perusahaan konstruksi diatur dalam Peraturan Pemerintah Nomor 5 Tahun 2021. Penggolongan Kualifikasi Usaha Jasa Pelaksana Konstruksi:
 - Kecil
 - o Kemampuan Keuangan: Min. 300 juta rupiah
 - o Penjualan Tahunan: s.d. 2,5 miliar rupiah
 - o Tenaga Ahli: Satu orang PJTBU dengan SKK minimal jenjang 6 dan satu orang PJSKBU dengan SKK minimal jenjang 5. PJB dan PJTBU dapat merangkap sebagai PJTBU

TECHNICAL NOTES

Data presented in the Statistical Yearbook of Indonesia are the results of Annual Construction Establishments Survey (SKTH), Quarterly Construction Establishments Survey (SKTR), Micro Construction Establishments Survey (SKP), and data obtained from some other institutions.

1. Construction is an activity to build buildings/ construction integrated with their location. The results of construction activities include buildings, roads, bridges, railways and rail bridges, tunnels, viaducts and drainages, sanitary constructions, airports, electricity and communication networks, etc.
2. Establishment is an economic activity unit to provide goods or services located in a physical building and have complete sets of accounts, including balance sheets.
3. Qualification/business scale is the classification of businesses according to certain criteria in accordance with the Government Regulation. The classification of business in construction establishment is regulated in Government Regulation Number 5 Year 2021. The Qualification Grouping of Construction Services:
 - Small
 - o Financial Capacity: Min. 300 million rupiahs
 - o Annual Sales: up to 2.5 billion rupiahs
 - o Experts: One person PJTBU with minimum SKK level 6 and one person PJSKBU with SKK minimum level 5. PJB and PJTBU can be the same person.
 - o Construction equipment: One

- o Peralatan Konstruksi: Satu per subklasifikasi
 - Menengah
 - o Kemampuan Keuangan: Min. 2 miliar rupiah
 - o Penjualan Tahunan: Min. 2,5 miliar rupiah
 - o Tenaga Ahli: Satu orang PJTBU dengan SKK minimal jenjang 7 dan satu orang PJSKBU dengan SKK minimal jenjang 6
 - o Peralatan Konstruksi: Dua per subklasifikasi
 - Besar (Nasional)
 - o Kemampuan Keuangan: Min. 25 miliar rupiah
 - o Penjualan Tahunan: Min. 50 miliar rupiah
 - o Tenaga Ahli: Satu orang PJTBU dengan SKK minimal jenjang 8 dan satu orang PJSKBU dengan SKK minimal jenjang 7
 - o Peralatan Konstruksi: Tiga per subklasifikasi
 - Besar (Asing)
 - o Kemampuan Keuangan: Min. 35 miliar rupiah
 - o Penjualan Tahunan: Min. 100 miliar rupiah
 - o Tenaga Ahli: Satu orang PJTBU dengan SKK minimal jenjang 9 dan satu orang PJSKBU dengan SKK minimal jenjang 8
 - o Peralatan Konstruksi: Lima per subklasifikasi
-
- o Peralatan Konstruksi: *per subclasification*
 - *Medium*
 - o *Finacial Capacity: Min. 2 billion rupiahs*
 - o *Annual Sales: Min. 2.5 billion rupiahs*
 - o *Experts: One person PJTBU with minimum SKK level 7 and 1 person PJSKBU with SKK minimum level 6*
 - o *Construction equipment: Two per subclasification*
 - *Large (National)*
 - o *Finacial Capacity: Min. 25 billion rupiahs*
 - o *Annual Sales: Min. 50 billion rupiahs*
 - o *Experts: One person PJTBU with minimum SKK level 8 and one person PJSKBU with SKK minimum level 7*
 - o *Construction equipment: Three per subclasification*
 - *Large (Foreign)*
 - o *Finacial Capacity: Min. 35 billion rupiahs*
 - o *Annual Sales: Min. 100 billion rupiahs*
 - o *Experts: One person PJTBU with minimum SKK level 9 and one person PJSKBU with SKK minimum level 8*
 - o *Construction equipment: Five per subclasification*
-
4. Pekerja adalah semua orang yang pada saat pencacahan bekerja di perusahaan, baik pekerja teknik maupun pekerja nonteknik.
 5. Pekerja tetap adalah pekerja yang bekerja pada perusahaan/usaha yang menerima upah/gaji secara tetap, tidak tergantung pada presensi/kehadiran pekerja tersebut.
 6. Pekerja kontrak adalah pekerja yang bekerja dengan perjanjian tertentu dan tidak mendapatkan kesempatan untuk mengikuti jenjang karir yang berlaku di
-
4. *Worker is a person who works in an establishment at the time of enumeration, which includes technical worker and non-technical worker.*
 5. *Permanent worker is a worker who works in an establishment/business and receives fixed salary without depending on his presence record.*
 6. *Contract worker is a worker who works based on a particular agreement and has no career path in the establishment.*

perusahaan.

7. Pekerja harian adalah pekerja dibayar yang tidak terikat secara tetap dengan perusahaan/usaha, mereka hanya bekerja selama pekerjaan/proyek dan setelah selesai maka secara otomatis mereka tidak mempunyai hubungan kerja.
 8. Hari orang adalah jumlah hari dan orang yang dibutuhkan untuk menyelesaikan suatu pekerjaan.
 9. Balas jasa dan upah adalah seluruh pengeluaran yang dibayarkan kepada pekerja tetap dan pekerja harian berupa upah gaji, upah lembur, hadiah, bonus, dana pensiun, tunjangan kecelakaan, dan pengeluaran lainnya yang dibayarkan dalam bentuk uang maupun barang sebagai balas jasa dan upah.
 10. Nilai konstruksi adalah nilai pekerjaan yang telah diselesaikan oleh pihak pemborong menurut realisasi proyek yang telah diselesaikan dalam jangka waktu tertentu, berdasarkan nilai kontrak antara pemilik dengan kontraktor.
 11. Sertifikat Keahlian (SKA) adalah bukti kompetensi dan kemampuan profesi keahlian kerja tenaga ahli bidang Jasa Pelaksana Konstruksi (Kontraktor), Jasa Perencana Konstruksi atau Jasa Pengawas Konstruksi (Konsultan), dengan kualifikasi tenaga ahli sebagai berikut.
Kualifikasi tenaga ahli Jasa Konstruksi adalah:
 - a. Ahli utama
 - b. Ahli madya
 - c. Ahli muda
 12. Sertifikat Keterampilan (SKT) adalah bukti kompetensi dan kemampuan profesi keterampilan kerja bidang Jasa Pelaksana
7. *Casual worker is a worker who works during the project and has no permanent relationship with the company when the project has been completed.*
 8. *Mandays is the number of days and workers needed to finish a job.*
 9. *Compensation and wages is expenditures incurred for both permanent and daily workers in the form of wages/salaries, overtime payments, gifts, bonuses, pension benefits, accident allowances and other expenditures either in the form of money or goods.*
 10. *The value of construction works completed is the total value of works completed by a contractor based on the progress of a project in a certain period of time, based on the contract value between bowheer and contractor.*
 11. *Expertise Certificate (SKA) is proof of competence and expertise in the field of Construction Builder Services (Contractor), Construction Planning Services, or Construction Supervision Services (Consultant), with qualification as follows.*
Construction service expert qualifications are:
 - a. Key expert
 - b. Associate expert
 - c. Young expert
 12. *Skills Certificate (SKT) is proof of competence and professional skill in the field of Construction Builder Services (Contractor) which is*

Konstruksi (Kontraktor) yang harus dimiliki tenaga kerja/ahli perusahaan untuk dapat ditetapkan sebagai Penanggung Jawab Teknik (PJT).

Kualifikasi tenaga terampil Jasa Pelaksana Konstruksi adalah:

- a. SKT Tingkat III
- b. SKT Tingkat II
- c. SKT Tingkat I

13. Jenis Pekerjaan yang termasuk dalam kegiatan sektor konstruksi ini terdiri dari:

a. Konstruksi gedung mencakup konstruksi gedung tempat tinggal, perkantoran, gedung industri, gedung perbelanjaan, gedung kesehatan, gedung pendidikan, penginapan, gedung tempat hiburan, dan konstruksi gedung lainnya.

b. Konstruksi bangunan sipil mencakup pembangunan jalan, jembatan dan landasan, jalan dan jembatan kereta api, terowongan, bangunan pengairan, bangunan pengolahan, penyaluran dan penampungan barang minyak dan gas, bangunan dermaga, dan bangunan sipil lainnya.

Jenis ini juga mencakup bangunan elektrik, konstruksi telekomunikasi sarana bantu navigasi laut dan rambu sungai, konstruksi telekomunikasi navigasi udara, konstruksi sinyal dan telekomunikasi kereta api, konstruksi sentral telekomunikasi, konstruksi elektrik dan telekomunikasi lainnya.

c. Konstruksi khusus mencakup pemasangan fondasi dan pilar, pembuatan/pegeboran sumur air tanah, pemasangan perancah (steiger), pemasangan atap (roof covering), pemasangan bangunan konstruksi (prefab) dan pemasangan kerangka baja, pengerukan, dan konstruksi

required by a skilled worker to be eligible as a Technical Person in Charge.

Construction service skilled worker qualifications are:

- a. SKT 3rd Grade*
- b. SKT 2nd Grade*
- c. SKT 1st Grade*

13. *Types of works in construction sector consist of:*

a. Construction of buildings includes building construction for residential sites, offices, industrial buildings, shopping centers, health infrastructures, education infrastructures, accommodations, entertainment buildings, and other building constructions.

b. Civil engineering includes the construction of roads, bridges and runways, railways and rail bridges, tunnels, water projects, mining facilities, processing building, quay building, and other civil buildings. This type of work also includes electrical buildings, telecommunication equipment constructions for sea navigation and river's sign, telecommunication constructions of air navigation, train signal and telecommunication constructions, central telecommunication constructions, and other electrical and telecommunication constructions.

c. Specialized construction activities include the fitting of foundation and pillar, producing/drilling of ground water well, steiger fitting, roof covering, prefab fitting, fitting of steel framework, dredging, and other specific construction works. The construction activities that are directly connected to oil and

khusus lainnya. Kegiatan konstruksi yang berhubungan langsung dengan pemurnian minyak dan gas bumi dimasukkan dalam kategori pertambangan dan penggalian, namun demikian pembangunan gedung, jalan, dan sejenisnya di lokasi penambangan tetap dimasukkan dalam kategori Konstruksi. Kegiatan teknik arsitektur juga manajemen proyek pembangunan gedung, jalan, dan sejenisnya dimasukkan dalam kategori jasa perusahaan lainnya.

gas purification are classified into mining and excavation category, but building construction, road, and the similar type of works in the location of mining are still classified into construction category. The architecture-related activities and the management of construction projects are classified into other establishment services category.

14. Instalasi gedung mencakup pemasangan instalasi air (plumbing), instalasi listrik, telekomunikasi, gas, elektronika, mekanikal, AC, dan instalasi pada gedung, termasuk reparasinya.
 15. Instalasi bangunan sipil mencakup pemasangan instalasi listrik bangunan sipil, navigasi laut dan sungai, meteorologi dan geofisika, navigasi udara, sinyal dan telekomunikasi kereta api, sinyal dan rambu-rambu jalan raya, instalasi telekomunikasi, jaringan pipa, dan instalasi bangunan sipil lainnya.
 16. Penyiapan lahan mencakup usaha penyiapan lahan untuk jalan raya, pekerjaan gedung, pekerjaan sipil pertanian, perhubungan, dan penyiapan lahan lainnya. (Khusus penyiapan lahan untuk pertambangan minyak dan gas dimasukkan dalam kategori Pertambangan dan Penggalian).
 17. Penyelesaian konstruksi gedung mencakup kegiatan pemasangan kaca dan aluminium serta pengerjaan lantai, dinding, peralatan saniter dan plafon dalam rangka penyelesaian bangunan gedung baik gedung tempat tinggal maupun gedung
14. *Building installation includes plumbing installation, electricity installation, telecommunication, gas, electronic, mechanical, air conditioner, and other installations in a bulding, including their repairs.*
 15. *Civil building installation includes electricity installation in civil buildings, sea and river navigation, meteorology and geophysics, air navigation, train signal and telecommunication, road signals and signs, telecommunication installation, piping network, and other civil building installations and their repairs.*
 16. *Site preparation, includes site preparation for roads/highways, buildings, agricultural civil works, transportations, and other preparation sites. (The site preparation for oil and gas mining is classified into Mining and Excavation category).*
 17. *Finishing works in construction of buildings includes glass and aluminum installation as well as flooring, wall, ceiling and sanitary equipment installation, either in residential or non-residential buildings. This type of works also includes wall painting.*

bukan tempat tinggal; kegiatan pengecatan bangunan gedung serta bangunan sipil.

18 Penyewaan alat konstruksi atau peralatan pembongkar, penghancur bangunan dan operatornya mencakup kegiatan menyewakan alat-alat konstruksi dengan operatornya, misalnya menyewakan molen dengan operatornya, alat pembongkar dan penghancur bangunan dengan operatornya, dll. Sementara penyewaan peralatan tanpa operatornya termasuk dalam kategori jasa persewaan.

18 *Renting of construction or demolition equipments with operator includes the activities of renting the construction equipments with the operator, such as renting the cement mixer and the operator, the bulldozer and building destroyer with the operator, etc, while the renting of equipments without the operator is classified into renting services category.*

19. Index Divisia Konstruksi
Rasio konstruksi adalah perhitungan rasio variabel konstruksi yang meliputi pekerja tetap, hari orang, balas jasa dan upah, serta nilai konstruksi yang diselesaikan triwulanan menggunakan formula sebagai berikut:

19. *Construction Divisia Index*
The construction ratio is ratio of construction variables including permanent workers, daily workers, compensation and wages, and value of construction works completed, using formula as follows:

Rasio KBLI

$$R_i = \frac{Q_{i(t)}}{Q_{i(t-1)}}$$

KBLI Ratio

$$R_i = \frac{Q_{i(t)}}{Q_{i(t-1)}}$$

dimana,

Ri : rasio KBLI 2 digit i pada triwulan ke-t terhadap triwulan ke-(t-1)

where,

Ri : the ratio of 2-digit-KBLI i in tth quarter to (t-1)th quarter

Qi(t) : variabel konstruksi untuk KBLI 2 digit i pada triwulan ke-t

Qi(t) : construction variable of 2-digit-KBLI i in tth quarter

Qi(t-1): variabel konstruksi untuk KBLI 2 digit i pada triwulan ke-(t-1)

Qi(t-1): construction variable of 2-digit-KBLI i in (t-1)th quarter

Rasio Total

$$R_{tot} = e^{\left[\frac{\sum_i V_i}{\sum_i V_i} \times \ln(R_i) \right]}$$

$$R_{tot} = e^{\left[\frac{\sum_i V_i}{\sum_i V_i} \times \ln(R_i) \right]}$$

$$V_i = Q_{i(t-1)} + Q_{i(t)}$$

$$V_i = Q_{i(t-1)} + Q_{i(t)}$$

R_{tot} : rasio total
 V_i^{tot} : jumlah variabel konstruksi untuk KBLI 2 digit i pada triwulan ke- t dan ke- $(t-1)$

R_{tot} : total ratio
 V_i^{tot} : the sum of construction variables of 2-digit-KBLI i in t th and $(t-1)$ th quarter

Indeks Divisia Konstruksi

Construction Divisia Index

$$I_t = I_{(t-1)} \times R_{tot}$$

$$I_t = I_{(t-1)} \times R_{tot}$$

dimana,
 I_t : indeks konstruksi pada triwulan ke- t
 I_{t-1} : indeks konstruksi pada triwulan ke- $t-1$
 R_{tot} : rasio total konstruksi pada triwulan ke- t

where,
 I_t : construction index in t^{th} quarter
 I_{t-1} : construction index in $(t-1)^{th}$ quarter
 R_{tot} : total construction ratio in t^{th} quarter

12. Indeks Diffusion

12. Diffusion Index

Metode indeks diffusion digunakan untuk menghitung indeks kondisi dan prospek bisnis pengusaha. Formula dari indeks diffusion sebagai berikut:

Diffusion index method is used to calculate business conditions and prospects. The formula is as follows:

$$ID = \% \text{ meningkat} + \frac{\% \text{ tetap}}{2}$$

$$ID = \% \text{ meningkat} + \frac{\% \text{ tetap}}{2}$$

dimana,
ID : indeks diffusion
% meningkat : persentase pengusaha yang menyatakan kondisi usahanya pada periode tertentu meningkat dibanding dengan periode sebelumnya
% tetap : persentase pengusaha yang menyatakan kondisi usahanya pada periode tertentu tetap dibanding dengan periode sebelumnya

where,
ID : diffusion index
% increase : percentage of responses reporting "increase" compared to previous period
% steady : percentage of responses reporting "steady" compared to previous period

Nilai Indeks Diffusion (ID) akan terletak dalam range 0–100 % yang diinterpretasikan sebagai berikut:

Diffusion index (ID) values range from 0 to 100 percent which can be interpreted as follows:

ID=100% : Semua pengusaha

ID=100% : all responses state that the business conditions increase.
ID>50% : most of the responses state that the business conditions increase. Most of them are optimistic about the

- yang menyatakan kondisi usahanya meningkat.
- ID>50% : Jumlah pengusaha yang menyatakan kondisi usahanya meningkat lebih banyak dibandingkan yang menyatakan menurun, umumnya pengusaha cenderung optimis akan kondisi usahanya.
- ID=50% : Jumlah pengusaha yang menyatakan kondisi usahanya meningkat sama dengan yang menyatakan menurun.
- ID<50% : Jumlah pengusaha yang menyatakan kondisi usahanya menurun lebih banyak dibandingkan yang menyatakan meningkat, umumnya pengusaha cenderung pesimis akan kondisi usahanya.
- ID=0% : Semua pengusaha menyatakan kondisi usahanya menurun.

Penghitungan indeks difusi dilakukan untuk setiap kondisi/variabel, kemudian dihitung indeks komposit ID-nya, yaitu sebagai berikut:

$$ID_c = \frac{\sum_{i=1}^v ID_i}{v}$$

dimana,

- ID_c : indeks difusi komposit
 ID_i : indeks difusi kondisi/variabel ke-i
 v : jumlah kondisi/variabel

business.

ID=50% : the number of responses stating increase and decrease are equal.

ID<50% : most of the responses state that the business conditions decrease. Most of them are pessimistic about the business.

ID=0% : all responses state that the business conditions decrease.

Diffusion index is calculated for each business condition/variable. Then, the composite index of each ID is calculated using formula as follows:

$$ID_c = \frac{\sum_{i=1}^v ID_i}{v}$$

where,

- ID_c : Diffusion's composite index
 ID_i : Diffusion's composite index of ith condition/variable
 v : number of conditions/variables

13. Indeks Masalah Bisnis

Metode indeks masalah bisnis

13. Business Problems Index

Business problems index is used to

digunakan untuk menghitung kondisi derajat kegawatan kinerja pengusaha. Formula dari indeks masalah bisnis sebagai berikut:

$$T_v = \sum_{i=1}^n S_{vi}$$

$$IM_v = \frac{100\% T_v}{v n}$$

$$IMB = \frac{\sum_{v=1}^{10} T_v \times IM_v}{\sum_{v=1}^{10} T_v}$$

dimana,

IMB : indeks masalah bisnis

IM_v : indeks masalah untuk kondisi ke-*v*

T_v : total nilai skor untuk kondisi ke-*v*

S_{vi} : nilai skor untuk kondisi ke-*v* pada perusahaan ke-*i*

n : jumlah perusahaan

Nilai IM_v dan IMB akan terletak dalam range 0–100 %, dan diinterpretasikan sebagai berikut:

- IM_v atau IMB=0% : tidak ada masalah
- 0 % < IM_v atau IMB ≤ 25% : sedikit bermasalah
- 25% < IM_v atau IMB ≤ 50% : cukup bermasalah
- 50% < IM_v atau IMB ≤ 75% : bermasalah
- 75% < IM_v atau IMB ≤ 100% : sangat ermasalah

14. Penyajian Data Provinsi Pemekaran Data pada tahun 2023 masih disajikan dalam bentuk 34 provinsi.

measure the degree of problems faced by businessmen. The formula to calculate business problems index is as follows:

$$T_v = \sum_{i=1}^n S_{vi}$$

$$IM_v = \frac{100\% T_v}{v n}$$

$$IMB = \frac{\sum_{v=1}^{10} T_v \times IM_v}{\sum_{v=1}^{10} T_v}$$

where,

IMB : business problems index

*IM_v : problem index of *v*th condition*

*T_v : total score of *v*th condition*

*S_{vi} : score of *v*th condition at *i*th establishment*

n : number of establishments

IM_v and IMB values range from 0 to 100 percent and can be interpreted as follows:

- IM_v or IMB=0% : no problem*
- 0 % < IM_v or IMB ≤ 25% : less problematic*
- 25% < IM_v or IMB ≤ 50% : quite problematic*
- 50% < IM_v or IMB ≤ 75% : problematic*
- 75% < IM_v or IMB ≤ 100% : very problematic*

14. *Data presentation of Expansion Province Data in 2023 is still presented*

Angka-angka pada provinsi pemekaran masih tergabung dalam angka provinsi induknya.

in 34 provinces. The figures for the expansion provinces are still included in the figures for the parent province.

<https://solokkab.bps.go.id>

ULASAN

DESCRIPTION

Transportasi

Panjang jalan Kabupaten Solok pada tahun 2023 adalah 1.152,99 km, sepanjang 640,67 km telah dilapisi aspal. Dilihat dari kondisi jalan 508,513 km dalam kondisi baik, 227,621 km dalam kondisi sedang, 81,512 km dalam kondisi rusak, dan 335,344 km rusak berat.

Komunikasi

Di Kabupaten Solok pada tahun 2023 terdapat 138 menara telekomunikasi dari berbagai provider yang tersebar di seluruh kecamatan di Kabupaten Solok.

Transportation

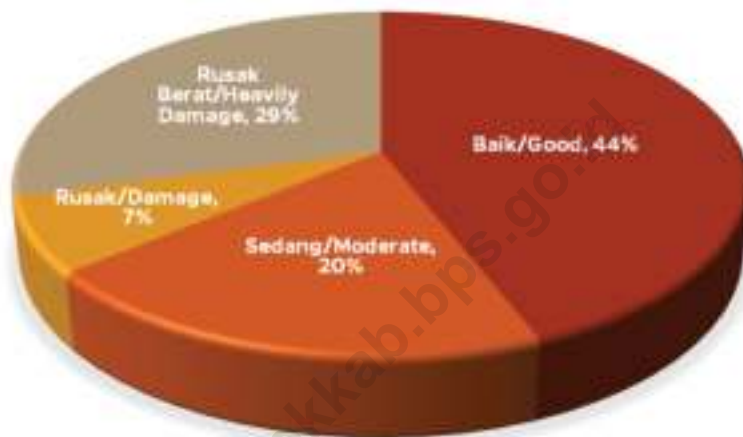
The length of road of Solok Regency in 2023 was 1.152,99 km, the majority of road 640,67 km road surface are paved. According to the condition of road, 508,513 km was good, 227,621 km moderate, 81,512 km damage, and 335,344 were severely damaged .

Communication

In Solok Regency in 2023 there will be 138 telecommunication towers from various providers spread across all sub-districts in Solok Regency.

Gambar 8.1
Figures

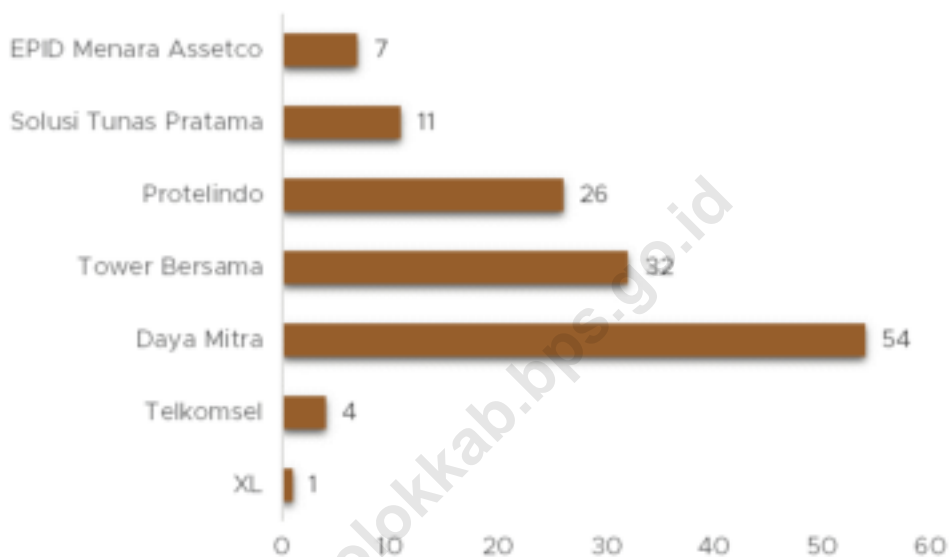
Panjang Jalan Menurut Kondisi Jalan di Kabupaten Solok (km), 2023
Length of Roads by Condition in Solok Regency (km), 2023



Sumber/Source : Dinas Pekerjaan Umum dan Penataan Ruang Kabupaten Solok/*Public Work Spatial Planning Service of Solok Regency*

Gambar 8.2
Figures

Jumlah Menara Telekomunikasi Menurut Penyedia di Kabupaten Solok, 2023
The Number of Telecommunication Tower by Provider in Solok Regency, 2023



Sumber/Source : PT.Pos Indonesia (Persero) Solok/Post Office of Solok

8.1 TRANSPORTASI TRANSPORTATION

Tabel 8.1.1 **Panjang Jalan Menurut Tingkat Kewenangan Pemerintahan di Kabupaten Solok (km), 2021–2023**
Table *Length of Roads by Level of Government Authority in Solok Regency (km), 2021–2023*

Tingkat Kewenangan Pemerintahan <i>Level of Government Authority</i>	2021	2022	2023
(1)	(2)	(3)	(4)
Negara/ <i>State</i>	131,03	131,03	-
Provinsi/ <i>Province</i>	130,85	130,85	-
Kabupaten/Kota <i>Regency/Municipality</i>	1.172,51	1.152,99*	1.152,99
Jumlah/Total	1.434,39	1.414,87	1.152,99

Sumber/*Source* : Dinas Pekerjaan Umum dan Penataan Ruang Kabupaten Solok/*Public Work Spatial Planning Service of Solok Regency*

*Sesuai dengan SK Panjang Jalan Terbaru Tahun 2023/ *Based on latest regulation of length of road in 2023*

Tabel
Table 8.1.2

**Panjang Jalan Menurut Jenis Permukaan Jalan di
Kabupaten Solok (km), 2021–2023**
*Length of Roads by Type of Road Surface in Solok Regency
(km), 2021–2023*

Jenis Permukaan Jalan <i>Type of Road Surface</i>	2021	2022	2023
(1)	(2)	(3)	(4)
Aspal/ <i>Paved</i>	700,04	636,93*	648,47
Kerikil/ <i>Gravel</i>	161,02	76,20*	65,65
Tanah/ <i>Soil</i>	311,45	198,28*	197,98
Beton/ <i>Concrete</i>	-	241,58*	240,89
Jumlah/<i>Total</i>	1.172,51	1.152,99*	1.152,99

Sumber/*Source* : Dinas Pekerjaan Umum dan Penataan Ruang Kabupaten Solok/*Public Work Spatial Planning Service of Solok Regency*

*Sesuai dengan SK Panjang Jalan Terbaru Tahun 2023/*Based on latest regulation of length of road in 2023*

Tabel 8.1.3
Table

Panjang Jalan Menurut Kondisi Jalan di Kabupaten Solok (km), 2021–2023
Length of Roads by Condition in Solok Regency (km), 2021–2023

Kondisi Jalan Condition of Roads	2021	2022	2023
(1)	(2)	(3)	(4)
Baik/ <i>Good</i>	416,51	479,96*	508,51
Sedang/ <i>Moderate</i>	285,78	246,27*	227,62
Rusak/ <i>Damage</i>	82,74	79,92*	81,51
Rusak Berat/ <i>Heavily Damage</i>	387,48	346,85*	335,34
Jumlah/Total	1.172,51	1.152,99*	1.152,99

Sumber/*Source* : Dinas Pekerjaan Umum dan Penataan Ruang Kabupaten Solok/*Public Work Spatial Planning Service of Solok Regency*

*Sesuai dengan SK Panjang Jalan Terbaru Tahun 2023/ *Based on latest regulation of length of road in 2023*

Tabel
Table 8.1.4

Panjang Jalan dan Kelas Menurut yang Berwenang Mengelolanya di Kabupaten Solok (km), 2023
Length and Clasification of Roads by Level of Government Authority in Solok Regency, 2023

Kelas Class	Pemerintahan yang Berwenang Mengelola Level of Government Authority			
	Negara State	Provinsi Province	Kabupaten/Kota Regency/City	Jumlah Total
(2)	(3)	(4)	(5)	(6)
Kelas I/Class I	-	-	-	-
Kelas II/Class II	-	-	-	-
Kelas III/Class III	-	-	-	-
Kelas IIIA/Class IIIA	-	-	-	-
Kelas IV/Class IV	-	-	-	-
Kelas V/Class V	-	-	-	-
Kelas yang tidak terperinci/ Not Classified	-	-	1.152,99	1.152,99
2023	-	-	1.152,99	1.152,99
2022	131,03	130,35	1.152,99*	1.414,87*

Sumber/Source : Dinas Pekerjaan Umum dan Penataan Ruang Kabupaten Solok/Public Work Spatial Planning Service of Solok Regency

*Sesuai dengan SK Panjang Jalan Terbaru Tahun 2023/ Based on latest regulation of length of road in 2023

Tabel
Table 8.1.5

Perkembangan Ruas Jalan Menurut Kecamatan di Kabupaten Solok (km), 2023
The Development of The Road by District Solok Regency (km), 2023

Kecamatan <i>District</i>	Jumlah <i>Number</i>	Panjang Jalan <i>Length</i>	Aspal <i>Asphalted</i>	Kerikil <i>Grave</i>	Tanah <i>Soil</i>	Beton <i>Concrete</i>
(1)	(2)	(3)	(4)	(5)	(6)	(7)
Pantai Cermin	25	63,13	24,07	3,30	17,21	18,55
Lembah Gumanti	28	107,88	54,78	16,15	22,89	14,06
Hiliran Gumanti	17	69,12	24,80	0,91	8,33	35,09
Payung Sekaki	12	52,26	35,51	2,33	5,59	8,83
Tigo Lurah	16	165,69	60,28	14,89	76,14	14,38
Lembang Jaya	23	82,91	56,24	4,53	8,00	14,13
Danau Kembar	11	49,06	45,99	0,81	0,24	2,03
Gunung Talang	36	106,29	79,97	5,15	10,06	11,12
Bukit Sundi	19	46,21	36,22	0,51	0,25	9,24
IX Koto Sungai Lasi	12	42,50	21,95	0,47	0,42	19,67
Kubung	39	91,67	71,68	0,22	5,12	14,65
X Koto Diatas	29	122,27	58,55	3,96	19,84	39,93
X Koto Singkarak	36	131,83	72,22	9,82	16,36	33,44
Junjung Sirih	8	22,17	6,21	2,63	7,56	5,77
2023	303	1.152,99	648,47	65,65	197,98	240,89
2022	244	1.152,99*	636,93*	76,20*	198,28*	241,58*

Sumber/*Source* : Dinas Pekerjaan Umum dan Penataan Ruang Kabupaten Solok/*Public Work Spatial Planning Service of Solok Regency*

*Sesuai dengan SK Panjang Jalan Terbaru Tahun 2023/*Based on latest regulation of length of road in 2023*

Tabel
Table 8.1.6

Banyaknya Jembatan pada Jalan Kabupaten Menurut Kecamatan di Kabupaten Solok, 2023
Number of Bridges at Regency Roads by District in Solok Regency, 2023

Kecamatan District	Jumlah Number	Panjang Jembatan Length (m)
(1)	(2)	(3)
Pantai Cermin	9	190,9
Lembah Gumanti	22	141,85
Hiliran Gumanti	15	251,2
Payung Sekaki	12	136,6
Tigo Lurah	19	221
Lembang Jaya	13	97
Danau Kembar	2	7,8
Gunung Talang	17	174,1
Bukit Sundi	13	151,1
IX Koto Sungai Lasi	31	236,15
Kubung	33	412,2
X Koto Diatas	1	6
X Koto Singkarak	19	186,55
Junjung Sirih	-	-
2023	206	2.212,45
2022	210	2.273,45

Sumber/Source : Dinas Pekerjaan Umum dan Penataan Ruang Kabupaten Solok/Public Work Spatial Planning Service of Solok Regency

Tabel
Table 8.1.7

Banyaknya Kendaraan Roda 4 yang Membayar Pajak di Kabupaten Solok, 2023
Number of Cars That Pay Tax in Solok Regency, 2023

<i>Bulan Month</i>	<i>Kendaraan Vehicle</i>	<i>Jumlah Number</i>	<i>Realisasi PKB PKB Realization (Rp.)</i>
(1)	(2)	(3)	(3)
Januari/January	816		1.662.929.750
Februari/February	770		1.651.929.500
Maret/March	999		1.844.262.100
April/April	841		1.571.848.500
Mei/May	959		1.918.146.350
Juni/June	817		1.590.653.350
Juli/July	888		1.912.146.850
Agustus/August	903		1.785.089.450
September/September	1.139		2.293.264.800
Oktober/October	969		1.864.068.550
November/November	1.104		2.034.307.800
Desember/December	1.238		2.473.642.700
2023	11.443		22.602.289.700
2022	12.024		23.392.606.650

Sumber/Source : UPTD Pengelolaan Pendapatan Daerah Kabupaten Solok/UPTD Regional Revenue Management of Solok Regency

Tabel
Table 8.1.8

Banyaknya Kendaraan Roda Dua yang Membayar Pajak di Kabupaten Solok, 2023
Number of Motorcycles That Pay Tax in Solok Regency, 2023

<i>Bulan Month</i>	<i>Kendaraan Vehicle</i>	<i>Jumlah Number</i>	<i>Realisasi PKB PKB Realization (Rp.)</i>
(1)	(2)		(3)
Januari/January	2.193		504.960.650
Februari/February	1.868		449.990.850
Maret/March	2.438		540.734.400
April/April	1.799		393.421.150
Mei/May	2.453		584.313.500
Juni/June	2.054		462.516.350
Juli/July	2.495		571.293.650
Agustus/August	2.712		606.259.850
September/September	2.902		630.165.800
Oktober/October	2.508		514.825.850
November/November	2.406		478.334.800
Desember/December	2.673		580.101.400
2023	28.501		6.316.918.250
2022	29.367		6.731.387.350

Sumber/Source : UPTD Pengelolaan Pendapatan Daerah Kabupaten Solok/UPTD Regional Revenue Management of Solok Regency

Tabel
Table 8.1.9

Banyaknya Pemasukan BBNKB Roda 4 di Kabupaten Solok, 2023
Number of Insurance Fee For Conversion of Ownership For Cars in Solok Regency, 2023

<i>Bulan Month</i>	<i>Kendaraan Vehicle</i>	<i>Jumlah Number</i>	<i>Realisasi PKB PKB Realization (Rp.)</i>
(1)	(2)	(3)	(3)
Januari/January	104		787.759.600
Februari/February	122		682.063.400
Maret/March	155		805.549.700
April/April	133		470.910.600
Mei/May	146		941.706.300
Juni/June	83		635.431.200
Juli/July	91		685.062.650
Agustus/August	107		683.694.550
September/September	149		495.966.000
Oktober/October	133		393.600.000
November/November	132		530.980.000
Desember/December	141		337.000.000
2023	1.496		7.449.724.000
2022	2.427		8.208.078.850

Sumber/Source : UPTD Pengelolaan Pendapatan Daerah Kabupaten Solok/UPTD Regional Revenue Management of Solok Regency

Tabel
Table 8.1.10

**Realisasi Kendaraan Bermotor Roda 2 yang Membayar
BBNKB di Kabupaten Solok, 2023**
**Number of Insurance Fee For Conversion of Ownership For
Motor Cycles in Solok Regency, 2023**

<i>Bulan Month</i>	<i>Kendaraan Vehicle</i>	<i>Jumlah Number</i>	<i>Realisasi PKB PKB Realization (Rp.)</i>
(1)	(2)		(3)
Januari/January	470		676.951.400
Februari/February	415		604.871.050
Maret/March	523		758.807.400
April/April	257		365.773.250
Mei/May	450		660.036.100
Juni/June	412		591.250.250
Juli/July	382		569.514.050
Agustus/August	410		592.236.400
September/September	333		451.897.400
Oktober/October	372		492.694.500
November/November	273		361.714.000
Desember/December	290		372.484.000
2023	4.587		6.498.229.800
2022	4.365		6.027.039.000

Sumber/Source : UPTD Pengelolaan Pendapatan Daerah Kabupaten Solok/UPTD Regional Revenue Management of Solok Regency

Tabel 8.1.11 Banyaknya SW Jasa Raharja di Kabupaten Solok, 2023
Table Number of Jasa Raharja Insurance in Solok Regency, 2023

<i>Bulan Month</i>	<i>Kendaraan Vehicle</i>	<i>Jumlah Number</i>	<i>Realisasi PKB PKB Realization (Rp.)</i>
(1)	(2)	(3)	(3)
Januari/January	2.281		197.221.400
Februari/February	2.085		194.815.750
Maret/March	2.741		253.921.300
April/April	2.273		228.288.500
Mei/May	2.767		245.457.550
Juni/June	2.304		198.573.250
Juli/July	2.736		218.881.550
Agustus/August	2.943		243.811.200
September/September	3.442		350.699.300
Oktober/October	3.003		266.501.400
November/November	3.479		348.855.950
Desember/December	3.840		399.105.650
2023	33.894		3.146.132.800
2022	36.579		3.897.864.350

Sumber/Source : UPTD Pengelolaan Pendapatan Daerah Kabupaten Solok/UPTD Regional Revenue Management of Solok Regency

8.2 KOMUNIKASI COMMUNICATION

Tabel 8.2.1 **Lalu Lintas Surat Melalui Kantor PT.Pos Indonesia (Persero) Solok, 2023**
Table 8.2.1 **Traffic of Mail Letter via Post Office of Solok, 2023**

Bulan Month	Tercatat Registered		Luar Negeri Foreign	
	Dikirim Sent	Diterima Received	Dikirim Sent	Diterima Received
(1)	(2)	(3)	(4)	(5)
Januari/January	3.501	3.816	1	10
Februari/February	4.421	3.328	4	12
Maret/March	7.651	6.111	7	15
April/April	4.182	5.321	7	17
Mei/May	3.213	3.441	8	10
Juni/June	4.112	4.112	5	11
Juli/July	6.111	5.532	1	14
Agustus/August	6.212	6.112	1	15
September/September	5.312	5.311	2	13
Oktober/October	6.732	6.321	1	20
November/November	6.544	6.031	4	21
Desember/December	6.104	6.032	2	14
2023	64.095	61.468	43	172

Sumber/Source : PT.Pos Indonesia (Persero) Solok/Post Office of Solok

Catatan : Wilayah cakupan data Kabupaten Solok / Notes : The data coverage is Solok Regency

Tabel
Table 8.2.2

**Lalu Lintas Paket Pos Melalui Kantor PT.Pos Indonesia
(Persero) Solok, 2023**
Traffic of Packet of Mail Letter via Post Office of Solok, 2023

Bulan Month	Dikirim Untuk Sent To		Jumlah Total
	Dalam Negeri Domestic	Luar Negeri Foreign	
(1)	(2)	(3)	(4)
Januari/January	1.871	7	1.878
Februari/February	1.898	4	1.902
Maret/March	2.163	7	2.170
April/April	2.605	6	2.611
Mei/May	2.629	5	2.634
Juni/June	2.714	1	2.715
Juli/July	2.604	8	2.612
Agustus/August	3.048	4	3.052
September/September	2.988	6	2.994
Oktober/October	2.568	1	2.569
November/November	2.044	2	2.046
Desember/December	1.934	5	1.939
2023	29.066*	56*	29.122*
2022	27.221*	41*	27.262*

Sumber/Source : PT.Pos Indonesia (Persero) Solok/Post Office of Solok

* Wilayah cakupan data adalah Kota Solok, Kabupaten Solok, dan Solok Selatan / The data coverages are Solok City, Solok Regency, and Solok Selatan Regency

Lanjutan tabel/Continued table 8.2.2

Bulan Month	Diterima Dari Received From		Jumlah Total
	Dalam Negeri Domestic	Luar Negeri Foreign	
(1)	(2)	(3)	(4)
Januari/January	3.189	15	3.204
Februari/February	2.736	14	2.750
Maret/March	2.757	23	2.780
April/April	2.746	17	2.763
Mei/May	2.928	33	2.961
Juni/June	3.160	13	3.173
Juli/July	3.226	19	3.245
Agustus/August	3.273	17	3.290
September/September	2.441	14	2.455
Oktober/October	2.721	8	2.729
November/November	2.801	6	2.807
Desember/December	2.718	7	2.725
2023	34.696*	186*	34.882*
2022	24.758*	220*	24.978*

Sumber/Source : PT.Pos Indonesia (Persero) Solok/Post Office of Solok

* Wilayah cakupan data adalah Kota Solok, Kabupaten Solok, dan Solok Selatan / The data coverages are Solok City, Solok Regency, and Solok Selatan Regency

Tabel
Table 8.2.3

**Lalu Lintas Wesel Pos Dalam Negeri Melalui PT.Pos
Indonesia (Persero) Solok, 2023**
*Traffic of Domestic Money Order Via Post Office of Solok,
2023*

Bulan Month	Dikirim Sent		Diterima Received	
	Banyaknya Number	Nilai Value (Rp. 000)	Banyaknya Number	Nilai Value (Rp. 000)
(1)	(2)	(3)	(4)	(5)
Januari/January	68	33.794	32	33.595
Februari/February	67	26.773	45	27.443
Maret/March	50	42.574	34	11.112
April/April	58	13.456	32	34.381
Mei/May	27	14.119	41	18.245
Juni/June	15	16.802	57	24.498
Juli/July	51	32.147	30	10.014
Agustus/August	22	26.309	17	15.193
September/September	25	16.938	17	8.701
Oktober/October	43	38.613	17	8.104
November/November	17	14.310	11	4.885
Desember/December	27	19.414	14	35.071
2023	470	295.249	347	231.242
2022	2.457*	3.095.875*	5.355*	6.223.895*

Sumber/Source : PT.Pos Indonesia (Persero) Solok/Post Office of Solok

* Wilayah cakupan data adalah Kota Solok, Kabupaten Solok, dan Solok Selatan / The data coverages are Solok City, Solok Regency, and Solok Selatan Regency

Tabel
Table 8.2.4

**Lalu Lintas Wesel Pos Luar Negeri Melalui PT.Pos
Indonesia (Persero) Solok, 2023**
Traffic of Foreign Money Order Via Post Office of Solok, 2023

Bulan Month	Dikirim Sent		Diterima Received	
	Banyaknya Number	Nilai Value (Rp. 000)	Banyaknya Number	Nilai Value (Rp. 000)
(1)	(2)	(3)	(4)	(5)
Januari/January	13	31.650	8	10.200
Februari/February	13	24.300	7	4.950
Maret/March	13	8.700	12	32.050
April/April	23	33.482	13	7.250
Mei/May	14	15.295	9	10.370
Juni/June	20	20.441	11	9.277
Juli/July	8	7.516	10	22.950
Agustus/August	10	13.540	11	13.900
September/September	8	7.270	11	11.800
Oktober/October	10	7.330	28	29.550
November/November	9	4.500	10	9.500
Desember/December	9	34.332	10	10.150
2023	150	208.356	140	171.947
2022	99*	773.434*	404*	1.526.066*

Sumber/Source : PT.Pos Indonesia (Persero) Solok/Post Office of Solok

* Wilayah cakupan data adalah Kota Solok, Kabupaten Solok, dan Solok Selatan / The data coverages are Solok City, Solok Regency, and Solok Selatan Regency

Tabel
Table 8.2.5

**Jumlah Penerima Pensiun dan Nilai yang dibayarkan
pada PT.Pos Indonesia (Persero) Solok, 2023**
**Number Recipient of Retired and Value Paid at Post Office of
Solok, 2023**

Bulan Month	Dibayarkan Paid	
	Banyaknya Number	Nilai Value Paid (Rp. 000)
(1)	(2)	(3)
Januari/January	-	-
Februari/February	-	-
Maret/March	-	-
April/April	-	-
Mei/May	-	-
Juni/June	-	-
Juli/July	-	-
Agustus/August	225	404.632
September/September	223	402.325
Oktober/October	224	404.123
November/November	227	409.867
Desember/December	227	410.312
2023	1.126*	2.031.259*
2022	2.676*	4.789.853*

Sumber/Source : PT.Pos Indonesia (Persero) Solok/Post Office of Solok

* Wilayah cakupan data adalah Kota Solok, Kabupaten Solok, dan Solok Selatan / The data coverages are Solok City, Solok Regency, and Solok Selatan Regency

Tabel 8.2.6
Table

Jumlah Menara Telekomunikasi Menurut Kecamatan dan Penyedia di Kabupaten Solok, 2023
The Number of Telecommunication Tower by District and Provider in Solok Regency, 2023

<i>Kecamatan District</i>	3	Indosat	XL	PT.Edotco Infrastruktur Indonesia	Telkomsel	Daya Mitra
(1)	(2)	(3)	(4)	(5)	(6)	(7)
Pantai Cermin	-	-	-	-	-	2
Lembah Gumanti	-	-	-	1	1	7
Hiliran Gumanti	-	-	-	-	-	2
Payung Sekaki	-	-	-	-	-	3
Tigo Lurah	-	-	-	-	-	-
Lembang Jaya	-	-	-	-	-	4
Danau Kembar	-	-	-	-	-	3
Gunung Talang	-	-	1	-	-	12
Bukit Sundi	-	-	-	-	-	2
IX Koto Sungai Lasi	-	-	-	-	-	2
Kubung	-	-	-	-	-	9
X Koto Diatas	-	-	-	-	2	1
X Koto Singkarak	-	-	-	-	1	6
Junjung Sirih	-	-	-	-	-	1
Kabupaten Solok	-	-	1	1	4	54

Lanjutan tabel / *Continued table* 8.2.6

Kecamatan <i>District</i>	Tower Bersama	Prote lindo	Solusi Tunas Pratama	Komet Infra Nusantara	Solusi Menara Indonesia	EPID Menara Assetco	Jumlah <i>Total</i>
(1)	(8)	(9)	(10)	(11)	(12)	(13)	(14)
Pantai Cermin	1	1	-	-	-	1	5
Lembah Gumanti	4	5	3	-	-	1	22
Hiliran Gumanti		-	1	-	-	-	3
Payung Sekaki		2	-	-	-	-	5
Tigo Lurah		-	-	-	1	-	1
Lembang Jaya		1	-	-	-	1	6
Danau Kembar	1	1	1	-	-	-	6
Gunung Talang	5	4	-	1	-	-	23
Bukit Sundi	3	-	-	-	-	1	6
IX Koto Sungai Lasi	4	2	-	-	-	-	8
Kubung	6	5	2	-	-	1	23
X Koto Diatas	1	1	1	-	-	1	7
X Koto Singkarak	5	4	1	-	-	1	18
Junjung Sirih	2	-	2	-	-	-	5
Kabupaten Solok	32	26	11	1	1	7	138

Sumber/*Source* : Dinas Komunikasi dan Informatika Kabupaten Solok/*Communication and Informatics Service of Solok Regency*

KOPERASI DAN HARGA-HARGA

Cooperative and Prices

BAB

Chapter

09

JUMLAH

Koperasi 2023

KABUPATEN SOLOK

Number of Cooperative in Solok Regency, 2023

140

Koperasi
Cooperative



Harga Pembelian Gabah dan Beras BULOG

di AREA SOLOK 2023

Average Purchased Price of Paddy and Rice of Solok Regency, 2023

HARGA DASAR
GABAH DI PENGGILINGAN

Price of Paddy

Rp 5.100,-

HARGA PEMBELIAN BERAS
DI GUDANG BULOG

Price of Rice

Rp 9.950,-



PENJELASAN TEKNIS

1. Data harga yang disajikan meliputi:
 - a. Harga eceran beras di beberapa kota;
 - b. Harga eceran nasional beberapa jenis barang;
 - c. Indeks Harga Konsumen (IHK) dan laju inflasi;
 - d. Indeks Harga Perdagangan Besar (IHPB);
 - e. Indeks harga yang diterima dan dibayar petani;
 - f. Harga Produsen Gabah Kering Giling (GKG), Gabah Kering Panen (GKP), dan Gabah Kualitas Rendah di tingkat petani dan penggilingan;
 - g. Indeks Harga Produsen (IHP).
2. Rata-rata harga eceran beras diolah dari survei mingguan Badan Pusat Statistik (BPS) di beberapa kota. Karena beragamnya kualitas beras di masing-masing kota, maka harga yang disajikan adalah rata-rata harga beras tertimbang.
3. Rata-rata harga eceran nasional beberapa jenis barang yang diolah dari hasil survei mingguan BPS dalam publikasi ini terbatas hanya pada sepuluh komoditas.
4. **IHK** merupakan indikator inflasi di Indonesia. Sejak Januari 2020, IHK dihitung berdasarkan Survei Biaya Hidup (SBH) di 90 kota tahun 2018 yang mencakup sekitar 248–473 komoditas.
5. IHK mencakup sebelas kelompok, yaitu: makanan, minuman, dan tembakau; pakaian dan alas kaki; perumahan, air, listrik, dan bahan bakar rumah tangga; perlengkapan, peralatan, dan pemeliharaan rutin rumah tangga; kesehatan; transportasi; informasi, komunikasi, dan jasa keuangan; rekreasi, olahraga, dan budaya; pendidikan; penyediaan makanan dan minuman/restoran;

TECHNICAL NOTES

1. *Price statistics covers:*
 - a. Retail prices of rice in several cities;
 - b. National retail prices of several commodities;
 - c. Consumer Price Index (CPI) and inflation rates;
 - d. Wholesale Price Index (WPI);
 - e. Indices of prices received and paid by farmers;
 - f. Producer Price of Dried Unhusked Grain, Dried Harvested Grain, and Low Quality Grain at the farmer level and the huller level;
 - g. Producer Price Index (PPI).
2. *The average retail price of rice is compiled through the weekly price survey conducted by the BPS-Statistics Indonesia in several cities. Due to the different qualities of rice in each city, the weighted average price of rice is used.*
3. *The national average retail prices of several commodities which are compiled from the weekly price survey conducted by BPS-Statistics Indonesia for the purpose of this publication are limited to ten commodities.*
4. **CPI** is the indicator of inflation in Indonesia. Since January 2020, the CPI has been calculated from the 2018 Cost of Living Survey (CLS) of 90 cities, which covered 248–473 commodities.
5. *CPI consists of eleven groups as follows: food, beverages, and tobacco; clothing and footwear; housing, water, electricity, gas, and other fuels; furnishings, household equipment, and routine household maintenance; health; transport; information, communication, and financial services; recreation, sport, and culture; education; food and beverage services/restaurant; personal care and other services.*
6. *The method used in calculating CPI,*

perawatan pribadi dan jasa lainnya.

6. Metode yang digunakan dalam penghitungan IHK, IHPB, Nilai Tukar Petani (NTP), dan IHP adalah Formula Laspeyres yang telah dimodifikasi, yaitu:

$$I_n = \frac{\sum \frac{P_n}{P_{n-1}} P_{n-1} \cdot Q_0}{\sum P_0 Q_0} \times 100$$

dimana:

- I_n : Indeks bulanan
 P_n : Harga pada bulan ke-n
 P_{n-1} : Harga pada bulan ke-(n-1)
 P_0 : Harga pada tahun dasar
 Q_0 : Kuantitas pada tahun dasar

7. a. Persentase (%) perubahan IHK (laju inflasi/ deflasi) bulanan diperoleh dari:

$$\frac{I_n - I_{(n-1)}}{I_{(n-1)}} \times 100$$

dimana:

- I_n : IHK bulan ke-n
 I_{n-1} : IHK bulan ke-(n-1)
 Inflasi jika nilainya > 0
 Deflasi jika nilainya < 0

- b. Persentase perubahan IHK dalam satu tahun dihitung dengan menggunakan metode *point to point*, tetapi sebelum April 1998 menggunakan metode kumulatif bulanan.

8. **IHPB** dihitung berdasarkan hasil Survei Harga Perdagangan Besar (HPB) yang dilaksanakan secara rutin bulanan di 34 provinsi di Indonesia. Responden dipilih secara purposif sesuai dengan jumlah komoditas yang tercakup dalam paket komoditas. Responden

WPI, Farmers' Term of Trade (FTT), and PPI is the modified Laspeyres formula as follow:

$$I_n = \frac{\sum \frac{P_n}{P_{n-1}} P_{n-1} \cdot Q_0}{\sum P_0 Q_0} \times 100$$

where:

- I_n : Monthly index
 P_n : Price in month n
 P_{n-1} : Price in month (n-1)
 P_0 : Price in the base year
 Q_0 : Quantity in the base year

7. a. The percentage change of the monthly CPI (inflation/deflation rate) is obtained from:

$$\frac{I_n - I_{(n-1)}}{I_{(n-1)}} \times 100$$

where:

- I_n : CPI for month n
 I_{n-1} : CPI for month (n-1)
 Inflation if the value > 0
 Deflation if the value < 0

- b. The percentage change of the yearly CPI is calculated by using point-to-point method, but before April 1998, the monthly cumulative method is used.

8. **The WPI** is calculated based on the Wholesale Price Survey, which is carried out monthly in 34 provinces in Indonesia. Respondents were selected purposively according to commodities in the basket commodity. The survey respondents were wholesalers, distributors, agent, and other wholesalers. The total number of respondents of Wholesale Price Survey in Indonesia was 10,450.

- survei adalah pedagang besar, distributor, agen, dan pedagang besar lainnya. Total responden Survei HPB di Indonesia sebanyak 10.450.
9. Mulai Januari 2020, penghitungan IHPB menggunakan tahun dasar 2018 (2018=100). Jumlah komoditas yang dicakup dalam IHPB Umum sebanyak 687 komoditas, sedangkan untuk IHPB Bahan Bangunan/Konstruksi mencakup 37 komoditas. Penentuan paket komoditas IHPB (2018=100) berdasarkan hasil Survei Penyusunan Diagram Timbang (SPDT) IHPB Provinsi Tahun 2017.
 10. IHPB (2018=100) dikelompokkan berdasarkan KBLI 2015. IHPB disajikan dalam tiga sektor yang meliputi Sektor Pertanian, Sektor Pertambangan dan Penggalian, dan Sektor Industri.
 11. Mulai tahun 2020, IHPB tidak lagi mencakup Kelompok Barang Impor dan Kelompok Barang Ekspor. Namun demikian, Kelompok Barang Impor dan Kelompok Barang Ekspor masih dihitung dengan tahun dasar 2010 (2010=100), yang disajikan terpisah dari IHPB, dengan nama Indeks Harga Perdagangan Internasional (IHPI).
 12. NTP adalah perbandingan antara indeks harga yang diterima (It) dan dibayar (Ib) petani. NTP mengukur kemampuan tukar nilai produk (komoditas) yang dihasilkan/dijual petani terhadap barang/jasa yang dikonsumsi dan biaya produksi yang dikeluarkan petani. Jika NTP lebih besar dari 100, maka dapat diartikan secara umum rata-rata perubahan harga komoditas yang diterima petani mengalami pergerakan yang lebih cepat daripada rata-rata perubahan harga barang dan jasa yang dibayar petani baik untuk konsumsi rumah tangga maupun untuk biaya produksi pertanian. Sebaliknya, jika NTP kurang dari 100 maka dapat diartikan secara umum rata-rata perubahan harga barang dan jasa yang dibayar
9. *Since January 2020, the calculation of WPI will use the base year 2018 (2018=100). The number of commodities covered by the General WPI was 687 commodities, while the WPI of Building/Construction Materials covered 37 commodities. The determination of WPI (2018=100) basket commodity is based on the results of the WPI Provincial Weighing Chart Compilation Survey (SPDT) in 2017.*
 10. *WPI (2018=100) is grouped based on KBLI 2015. WPI is presented in three sectors: Agriculture Sector, Mining and Quarrying Sector, and Manufacturing Sector.*
 11. *Since 2020, WPI will no longer include Imports and Exports Group. However, Imports and Exports Groups are still calculated based on the base year 2010 (2010=100), which is presented separately from the WPI, under the name of International Trade Price Index (ITPI).*
 12. *Farmers' Terms of Trade (FTT) is the ratio of the price received by farmers' indices and price paid by farmers' indices. It measures the exchange value of products produced or sold by farmers compared to the products needed by farmers for production processes and household consumption. If the FTT is greater than 100, then it can be generally interpreted that the average change in commodity prices received by farmers is experiencing a movement that is faster than the average change in prices of goods and services paid by farmers both for household consumption and for agricultural production costs. On the other hand, if the NTP is less than 100, it can be generally interpreted that the average change in the price of goods and services paid by farmers both for household consumption and for the cost of agricultural production has moved faster than the average change in commodity prices received*

petani baik untuk konsumsi rumah tangga maupun untuk biaya produksi pertanian mengalami pergerakan yang lebih cepat daripada rata-rata perubahan harga komoditas yang diterima petani. Jika NTP sama dengan 100, maka hal ini menunjukkan rata-rata perubahan harga komoditas yang diterima petani sama dengan rata-rata perubahan harga barang dan jasa yang dibayar petani baik untuk konsumsi rumah tangga maupun untuk biaya produksi pertanian.

13. Pengumpulan data harga produsen pertanian dilakukan melalui wawancara langsung kepada petani dengan Daftar HD-1 sampai dengan HD-6, sedangkan pengumpulan data harga eceran perdesaan (konsumen) dilakukan melalui wawancara dengan para pedagang di pasar kecamatan yang terpilih sebagai sampel dengan Daftar HKD-1, HKD-2.1, dan HKD-2.2. Semua kegiatan pencacahan harga-harga dilakukan oleh Koordinator Statistik Kecamatan (KSK).
14. Klasifikasi indeks NTP dirinci ke dalam dua bagian, yaitu indeks harga yang diterima petani (It) dan indeks harga yang dibayar petani (Ib). It mencakup indeks Subsektor Tanaman Pangan, indeks Subsektor Tanaman Hortikultura, indeks Subsektor Tanaman Perkebunan Rakyat, indeks Subsektor Peternakan, dan indeks Subsektor Perikanan. Di lain pihak, Ib pun dibagi ke dalam dua kelompok, yaitu Indeks Kelompok Konsumsi Rumah Tangga (IKRT), yang terdiri dari indeks kelompok makanan, minuman, dan tembakau; pakaian dan alas kaki; perumahan, air, listrik, dan bahan bakar rumah tangga; perlengkapan, peralatan, dan pemeliharaan rumah tangga; kesehatan; transportasi; informasi, komunikasi, dan jasa keuangan; rekreasi, olahraga, dan budaya; pendidikan; penyediaan makanan dan minuman/restoran; perawatan pribadi dan jasa lainnya, dan indeks kelompok biaya produksi

by farmers. If the FTT is equal to 100, then this shows the average change in commodity prices received by farmers is the same as the average change in prices of goods and services paid by farmers both for household consumption and agricultural production costs.

13. *The collection of producer price at farm gate data is conducted through a direct interview with the farmers using HD-1 until HD-6 questionnaire. While the collection of rural consumer retail price data is conducted by interviewing traders in the selected markets using HKD-1, HKD-2.1, and HKD-2.2 questionnaire. The collection of price data is conducted by the Statistics Coordinator at District level.*
14. *FTT indices can be classified into two parts, that are indices of prices received by farmers (It) and indices of prices paid by farmers (Ib). Indices of prices received by farmers consist of food crops indices, horticulture crops indices, smallholders estate crops indices, animal husbandry indices, and fishery indices. While indices of prices paid by farmers of household consumption (IKRT) consists of food, beverages, and tobacco; clothing and footwear; housing, water, electricity, and household fuels; furnishings, household equipment, and routine household maintenance; health; transportation; information, communication, and financial services; recreation, sport, and culture; education; provision of food and beverages /restaurant; personal care and other services, and indices of production cost and addition of capital goods (IBPPBM) consists of seeds; fertilizer, medicine, and feed; rental costs; transportation; capital goods; labor wages. The method used in calculating It and Ib is the modified Laspeyres formula.*

dan penambahan barang modal (IBPPBM) yang terdiri dari bibit; pupuk, obat-obatan, dan pakan; biaya sewa; transportasi; barang modal; upah buruh. Metode perhitungan It dan Ib menggunakan formula Laspeyres yang telah dimodifikasi.

15. Nilai Tukar Usaha Pertanian (NTUP) diperoleh dari perbandingan indeks harga yang diterima petani (It) terhadap indeks harga yang dibayar petani (Ib), dimana komponen Ib hanya terdiri dari Biaya Produksi dan Penambahan Barang Modal (BPPBM). Secara konseptual, NTUP mengukur seberapa cepat perkembangan Indeks Harga yang Diterima oleh Petani dibandingkan dengan Indeks Harga Biaya Produksi dan Penambahan Barang Modal.

16. Pengumpulan data harga produsen gabah dilakukan secara rutin baik mingguan (saat panen raya) maupun bulanan. Survei harga produsen gabah dilaksanakan di 29 provinsi (kecuali Kepulauan Riau, DKI Jakarta, Sulawesi Tengah, Gorontalo, dan Nusa Tenggara Timur). Beberapa definisi operasional dalam rangka penyusunan data harga gabah di Tim Statistik Harga Perdesaan antara lain sebagai berikut:

- a. **Petani**
Orang yang mengusahakan atau mengelola usaha pertanian padi.
- b. **Gabah**
Bulir hasil tanaman padi (*Oryza Sativa Linaeus*) yang telah dilepaskan dari tangkainya dengan cara dirontokkan.
- c. **Harga di Tingkat Petani**
Harga yang disepakati pada waktu terjadinya transaksi antara petani dengan pedagang pengumpul/tengkulak/pihak penggilingan yang ditemukan pada hari dilaksanakannya observasi dengan kualitas apa adanya sebelum

15. *Agricultures Terms of Trade (ATT) are obtained from a comparison of the price index received by farmers (It) against the price index paid by farmers (Ib), where the component Ib only consists of production costs and addition of capital goods (BPPBM). Conceptually, ATT measures how fast the price index received by farmers is compared to the price index of production costs and the addition of capital goods.*

16. *Paddy producer price collection is done weekly (during harvest) and monthly. Survey of paddy producer price monitoring is conducted in 29 provinces (except Kepulauan Riau, DKI Jakarta, Sulawesi Tengah, Gorontalo, and Nusa Tenggara Timur). Several operational definitions in preparing of paddy price data in Rural Price Statistics Teamas follows:*

- a. **Farmer**
People who manage the business of agriculture of paddy
- b. **Unhusked Rice/Paddy**
*Grain or paddy's granules (*Oryza Sativa Linaeus*) removed from the shaft by means of threshed.*
- c. **Price at Farmer Level**
The price agreed at the time of transaction among farmers, brokers, and other buyers is found in observation on original quality. The transportation cost is not included.
- d. **Cost to Huller Location**
The total cost of transaction from farmer to the nearest huller location. It refers to total amount of transportation cost (loading, unloading, and rental charges) and other cost (retribution, consumption, etc).
- e. **Price at Huller Level**
The total of price at farmer level and cost to huller location.

dikenakan ongkos angkut pasca panen.

d. **Biaya ke Penggilingan**

Keseluruhan biaya pasca panen siap jual dari tempat transaksi di tingkat petani ke lokasi unit penggilingan terdekat. Besarnya biaya ke penggilingan adalah penjumlahan dari ongkos angkut (termasuk biaya bongkar/muat dan sewa kendaraan) ditambah ongkos lainnya (retribusi, konsumsi, dsb).

e. **Harga di Tingkat Penggilingan**

Harga di tingkat petani ditambah dengan besarnya biaya ke penggilingan terdekat.

f. **Harga Pembelian Pemerintah (HPP)**

Harga minimal yang harus dibayarkan pemerintah kepada petani sesuai dengan kualitas gabah sebagaimana yang telah ditetapkan dalam Instruksi Presiden (Inpres) Nomor 5 Tahun 2015. Sejak 19 Maret 2020, harga pembelian pemerintah diatur kembali berdasarkan PERMENDAG Nomor 24 Tahun 2020.

g. **Gabah Kering Giling (GKG)**

Gabah yang mengandung kadar air maksimum sebesar 14,0 persen dan hampa/kotoran maksimum 3,0 persen.

h. **Gabah Kering Panen (GKP)**

Gabah yang mengandung kadar air maksimum sebesar 25,0 persen dan hampa/kotoran maksimum 10,0 persen.

i. **Gabah Luar Kualitas**

Gabah yang mengandung kadar air lebih dari 25,0 persen dan hampa/kotoran lebih dari 10,0 persen.

j. **Kadar Air (KA)**

Jumlah kandungan air dalam butir gabah yang dinyatakan dalam persentase dari berat basah.

f. **Government Purchasing Price**

The minimum price to be paid by government to farmers based on the grain quality as determined by Presidential Instruction (Inpres) Number 5 of 2015. Since 19 March 2020, government purchasing price based on trade minister regulations PERMENDAG Number 24 of 2020.

g. **Dried Unhusked Grain**

Grains with a maximum water and hollow/dirt content of 14.0 percent and 3.0 percent respectively.

h. **Dried Harvested Grain**

Grains with a maximum water and hollow/dirt content of 25.0 percent and 10.0 percent respectively.

i. **Low-Quality Grain**

Grains with more than 25.0 percent water and more than 10.0 percent hollow/dirt.

j. **Water Content**

The amount of grain moisture content which is expressed as a percentage of wet weight.

k. **Hollow/Dirt Content**

The amount of empty grain and waste grain content which is expressed as a percentage.

l. **Empty Grain**

Grains grow not entirely caused by pest, diseases, or other reasons that do not contain grains of rice husk although both of peel are closed or opened. Half empty grains are classified into empty grains.

m. **Waste Grain**

Any extraneous object that is not considered as part of the grain, such as dust, ground grain, sand, gravel, pieces of wood, metal pieces, rice straw, other grain, dead bugs, and so on. The category of waste grain include peeled grain pellets (broken skin rice) and fractured grain.

- k. **Kadar Hampa/Kotoran**
Jumlah kandungan butir hampa dan kotoran dalam butir gabah yang dinyatakan dalam persentase.
- l. **Butir Hampa**
Butir gabah yang tidak berkembang secara sempurna akibat serangan hama, penyakit, atau sebab lain sehingga tidak berisi butir beras meskipun kedua tungkup sekamnya tertutup ataupun terbuka. Butir gabah setengah hampa tergolong dalam butir hampa.
- m. **Kotoran**
Segala benda asing yang tidak tergolong bagian dari gabah, misalnya debu, butiran tanah, butiran pasir, batu kerikil, potongan kayu, potongan logam, tangkai padi, biji-bijian lain, bangkai serangga, dan lain sebagainya. Termasuk dalam kategori kotoran adalah butiran gabah yang telah terkelupas (beras pecah kulit) dan gabah patah.
17. IHP dihitung berdasarkan survei harga produsen yang dilakukan di 34 provinsi di Indonesia. Data harga produsen dikumpulkan oleh BPS setiap bulan. Pemilihan responden dilakukan secara *purposive*. Penghitungan IHP menggunakan tahun dasar 2010 (2010=100) yang mencakup sembilan sektor, yaitu pertanian, pertambangan dan penggalan, industri pengolahan, pengadaan listrik dan gas, pengelolaan air, angkutan penumpang, penyediaan akomodasi dan makan minum, jasa pendidikan, dan jasa kesehatan. Pengelompokan dalam IHP didasarkan pada Klasifikasi Baku Lapangan Usaha Indonesia (KBLI) dan Klasifikasi Baku Komoditi Indonesia (KBKI). IHP disajikan triwulanan pada tingkat nasional dalam bentuk indeks umum (gabungan dari sektor pertanian, pertambangan dan penggalan, dan industri pengolahan), indeks sektor, dan indeks subsektor.
17. *PPI is calculated based on a producer price survey which is conducted in 34 provinces in Indonesia. Producer price data are collected by BPS-Statistics Indonesia each month. Respondents are selected by purposive sampling. The calculation of PPI used the year 2010 as the base year (2010=100) covering nine sectors, there are agriculture, mining and quarrying, manufacturing, electricity and gas, water supply, passenger transport, accommodation and food beverage services, education, and human health. The grouping in PPI is based on the International Standard Industrial Classification of All Economic Activities (ISIC) and Central Product Classification (CPC). The PPI is presented quarterly on the national level in general index (composite from agriculture, mining and quarrying, and manufacturing sector), sector index, and sub-sector index.*
18. *Starting in Quarter IV 2019 there are changes in the structure of the Agriculture Sector. Previously Horticultural Crop was part of the Food Crop Subsector. But starting in Quarter IV 2019 Horticultural Crop was raised as a separate subsector with the assumption that it is a strategic commodity that needs to be monitored over time. This has an impact on changes in the PPI Subsector of Food Crops.*

18. Mulai Triwulan IV 2019 terdapat perubahan struktur pada Sektor Pertanian. Sebelumnya Hortikultura merupakan bagian dari Subsektor Tanaman Bahan Makanan. Namun, mulai Triwulan IV 2019 Hortikultura dimunculkan sebagai subsektor tersendiri dengan asumsi termasuk komoditas strategis yang perlu dipantau harganya dari waktu ke waktu. Hal ini berdampak pada perubahan nilai IHP Subsektor Tanaman Bahan Makanan.

<https://solokkab.bps.go.id>

ULASAN

DESCRIPTION

Koperasi

Terdapat 140 koperasi di Kabupaten Solok pada tahun 2023, yaitu terdiri dari 27 Koperasi Unit Desa, 109 Non Koperasi Unit Desa, dan 4 Koperasi Lain yang tersebar di seluruh Kecamatan di Kabupaten Solok.

Harga

Harga produsen perdesaan subsektor tanaman hortikultura komoditi sayuran di Kabupaten Solok pada tahun 2023 mengalami fluktuasi setiap bulannya. Harga bawang merah besar yang tertinggi mencapai Rp. 2.645.171 per 100kg, yaitu terjadi pada bulan Desember 2023. Sedangkan harga tertinggi untuk cabai merah keriting mencapai Rp. 5.039.863 per 100kg pada bulan November 2023.

Cooperative

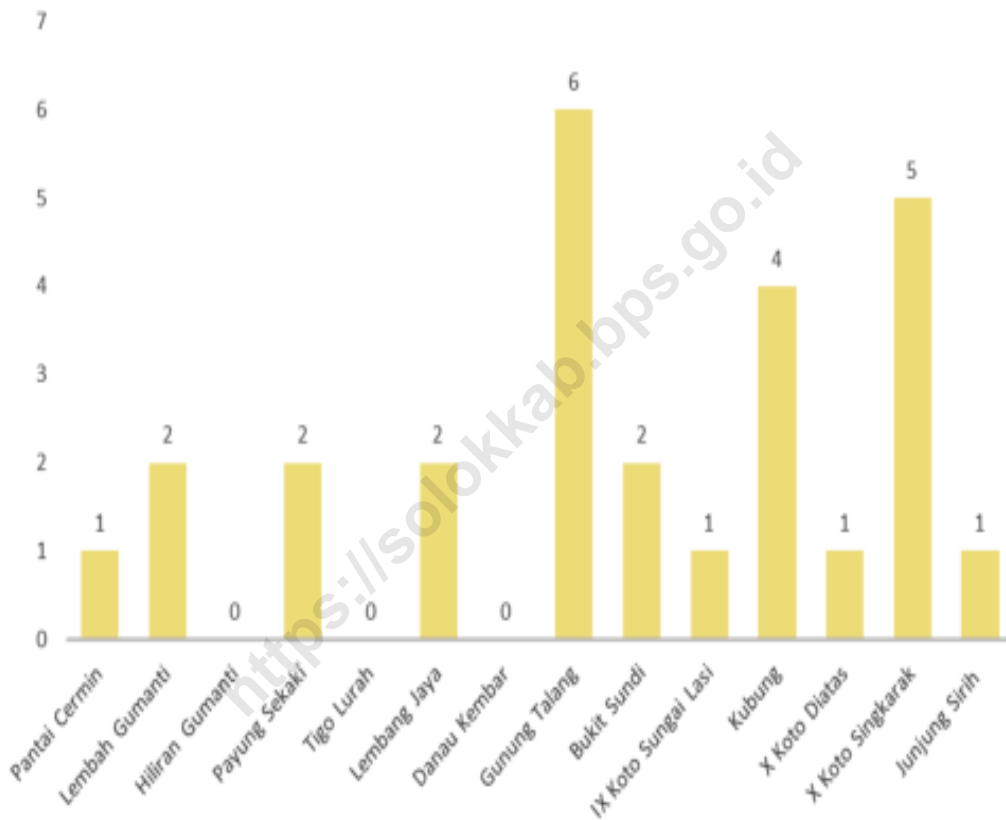
There are 140 cooperatives in Solok Regency in 2023, consisting of 27 Villaae Unit Cooperative, 109 Non Villaae Unit Cooperative and 4 Other Cooperative spread across all districts in Solok Regency.

Prices

Prices of rural producers in the horticultural crop sub-sector of vegetable commodities in Solok Regency in 2023 fluctuated every month. The highest price of large red onions reached Rp. 2.645.171 at 100kg, which occurred in June 2023. While the highest price for curly red chilies reached Rp. 5.039.863 at 100kg in November 2023.

Gambar 9.1
Figures

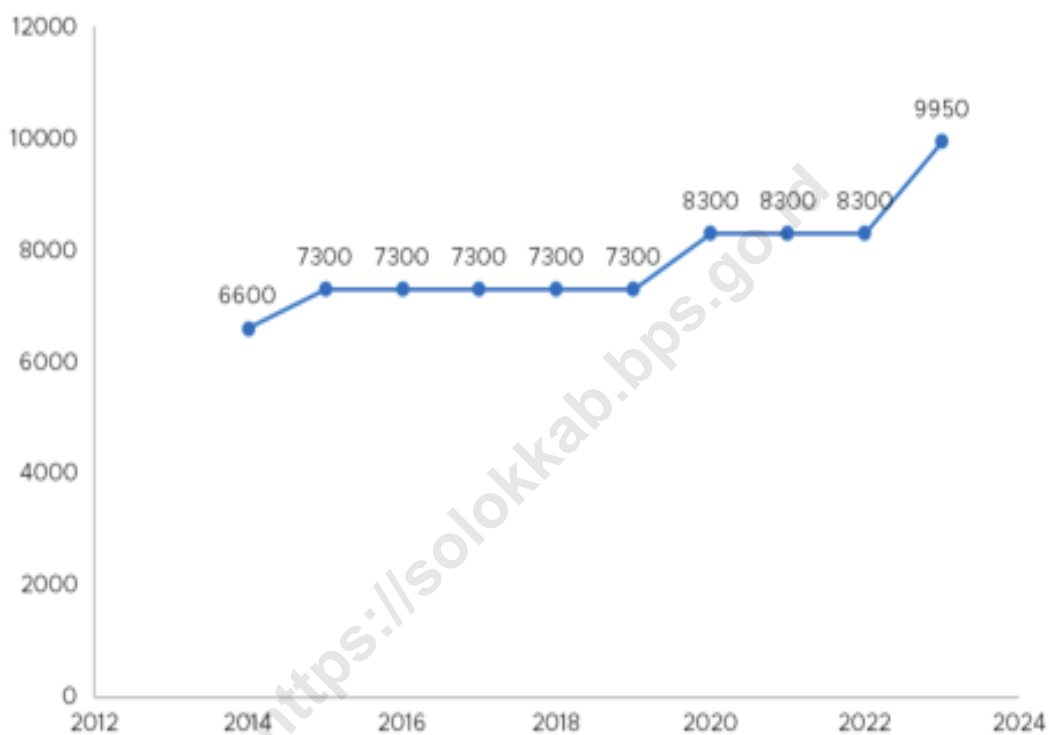
Banyaknya Koperasi Unit Desa Menurut Kecamatan di Kabupaten Solok, 2023
Number of Village Unit Cooperative by District in Solok Regency, 2023



Sumber/Source : Dinas Koperasi,UKM,Perindustrian dan Perdagangan Kabupaten Solok/Cooperative,UKM and Trading Service Solok Regency

Gambar 9.2
Figures

Harga Pembelian Beras di Kabupaten Solok, 2011 - 2023
Rice Purchased Price in Solok Regency, 2011 - 2023



Sumber/Source :Perum Bulog-Sub Drive Solok/Perum Bulog-Sub Drive of Solok Regency

9.1 KOPERASI COOPERATIVE

Tabel 9.1.1 Banyaknya Koperasi dan Koperasi Unit Desa Menurut Kecamatan di Kabupaten Solok, 2023
Number of Cooperative and Village Unit Cooperative by District in Solok Regency, 2023

Kecamatan District	KUD Village Unit Cooperative	Koperasi Non KUD Non Village Unit Cooperative		
		KPN Civil Servant Cooperative	Kop. Pensiun Retired Cooperative	Primkopo Police Cooperative
(1)	(2)	(3)	(4)	(5)
Pantai Cermin	1	1	1	-
Lembah Gumanti	2	2	-	-
Hiliran Gumanti	-	-	-	-
Payung Sekaki	2	1	-	-
Tigo Lurah	-	-	-	-
Lembang Jaya	2	1	-	-
Danau Kembar	-	-	-	-
Gunung Talang	6	11	-	1
Bukit Sundi	2	2	-	-
IX Koto Sungai Lasi	1	1	-	-
Kubung	4	8	1	-
X Koto Diatas	1	3	-	-
X Koto Singkarak	5	3	2	-
Junjung Sirih	1	-	-	-
Kabupaten Solok	27	33	4	1

Lanjutan tabel/*Continued Table 9.1.1*

Kecamatan <i>District</i>	Koperasi Non KUD <i>Non Village Unit Cooperative</i>			
	Primkopad <i>Army Cooperative</i>	Koperasi Wanita <i>Women Cooperative</i>	Koptan/KSU <i>Kopbun</i>	Koppoten <i>BMT</i>
(1)	(6)	(7)	(8)	(9)
Pantai Cermin	-	-	-	-
Lembah Gumanti	-	-	7	1
Hiliran Gumanti	-	-	4	-
Payung Sekaki	-	-	1	1
Tigo Lurah	-	-	1	-
Lembang Jaya	-	-	3	-
Danau Kembar	-	-	2	-
Gunung Talang	-	1	8	-
Bukit Sundi	-	-	1	-
IX Koto Sungai Lasi	-	-	-	-
Kubung	1	2	10	-
X Koto Diatas	-	-	2	-
X Koto Singkarak	-	-	2	2
Junjung Sirih	-	-	1	-
Kabupaten Solok	1	3	42	4

Lanjutan tabel/Continued Table 9.1.1

Kecamatan <i>District</i>	Koperasi Non KUD <i>Non Village Unit Cooperative</i>				
	Koperasi Karyawan <i>Employee Coop.</i>	Koperasi Angkutan <i>Transport Coop.</i>	Koperasi Pasar <i>Market Coop.</i>	Kop. Simpan Pinjam <i>Credit Coop.</i>	Primko Veri <i>Veteran Coop.</i>
(1)	(10)	(11)	(12)	(13)	(14)
Pantai Cermin	-	-	-	-	-
Lembah Gumanti	-	-	-	1	-
Hiliran Gumanti	-	-	-	1	-
Payung Sekaki	-	-	-	-	-
Tigo Lurah	-	-	-	1	-
Lembang Jaya	-	-	-	-	-
Danau Kembar	-	-	-	-	-
Gunung Talang	1	-	-	2	-
Bukit Sundi	-	-	-	1	-
IX Koto Sungai Lasi	-	-	-	1	-
Kubung	1	-	-	3	1
X Koto Diatas	-	-	-	1	-
X Koto Singkarak	-	-	1	1	-
Junjung Sirih	-	-	-	2	-
Kabupaten Solok	2	0	1	14	1

Lanjutan tabel/*Continued Table 9.1.1*

Koperasi Non KUD Non Village Unit Cooperative					
Kecamatan District	Koperasi Wredhatama Wredhatama Coop.	Koperasi Profesi Profession Coop.	Koperasi Nagari Nagari Coop.	Koperasi Lainnya Others	Jumlah Total
(1)	(15)	(16)	(17)	(19)	(20)
Pantai Cermin	-	-	-	-	3
Lembah Gumanti	-	-	-	-	13
Hiliran Gumanti	-	-	-	-	5
Payung Sekaki	-	-	1	-	6
Tigo Lurah	-	-	-	-	2
Lembang Jaya	-	-	-	-	6
Danau Kembar	-	-	-	-	2
Gunung Talang	-	2	-	-	32
Bukit Sundi	-	-	-	1	7
IX Koto Sungai Lasi	-	-	-	-	3
Kubung	-	-	-	2	33
X Koto Diatas	-	-	-	1	8
X Koto Singkarak	-	-	-	-	16
Junjung Sirih	-	-	-	-	4
Kabupaten Solok	0	2	1	4	140

Sumber/*Source* : Dinas Koperasi, UKM, Perindustrian dan Perdagangan Kabupaten Solok/*Cooperative, UKM and Trading Service Solok Regency*

Tabel
Table 9.1.2

Koperasi Menurut Modal yang Dimiliki di Kabupaten Solok, 2023
Cooperative by Capital Owned by in Solok Regency, 2023

Nama Koperasi <i>Name of Cooperative</i>	Modal Sendiri <i>Own Capital</i>
(1)	(2)
KPRI Guru SD Pantai Cermin	1.637.422
KPRI Guru SD Lembah Gumanti	1.948.791
KPRI SMA Alahan Panjang	358.833
KPRI SMPN 2 Lembang Jaya	617.870
KPRI Guru Payung Sekaki	1.697.668
KPRI Cemara KLIK Lubuk Selasih	178.604
KPRI BPTP Sumatera Barat	1.210.138
KPRI SMA 1 Gunung Talang	1.896.038
KPRI Guru SD Gunung Talang	4.857.476
KPRI Kantor Bupati	4.923.373
KPRI Kandep Agama (Kemenag)	9.461.645
KPRI Kandepdikbu	857.646
KPRI Kandep Penerangan	581.122
KPRI Pengayoman	195.791
KPRI Kencana BKKBN	657.656
KPRI Kogussel	8.468.366
KPRI Dinas Kesehatan	7.425.694

Lanjutan Tabel/*Continued Table* 9.1.2

Nama Koperasi <i>Name of Cooperative</i>	Modal Sendiri <i>Own Capital</i>
(1)	(2)
KPRI SMP 2 Kubung	808.484
KPRI Guru SD danTK Bukit Sundi	3.832.819
KPRI SMP 1 Bukit Sundi	440.338
KPRI Guru SD IX Koto Sungai Lasi	3.130.820
KPRI Guru SD X Koto Diatas	3.113.851
KPRI SMP 2 X Koto Diatas	670.338
KPRI SMA 1X Koto Diatas	468.164
KPRI Bina Karya	7.470.562
KPRI SMA 1 Singkarak	1.576.815
KPRI Buah Nusantara	3.107.346
KPRI Rimbun Dinas Hutbun	462.616
KPI Kantor Statistik	739.638
KPRI Dinas Pertanian Tanaman Pangan	412.935
KPRI Pengadilan Agama	699.487
KPRI Kantor Pertanahan	1.834.992

Lanjutan Tabel/*Continued Table* 9.1.2

Nama Koperasi <i>Name of Cooperative</i>	Modal Luar <i>External Capital</i>
(1)	(2)
KPRI Guru SD Pantai Cermin	796.215
KPRI Guru SD Lembah Gumanti	538.983
KPRI SMA Alahan Panjang	59.270
KPRI SMPN 2 Lembang Jaya	289.855
KPRI Guru Payung Sekaki	755.486
KPRI Cemara KLK Lubuk Selasih	215.882
KPRI BPTP Sumatera Barat	168.291
KPRI SMA 1 Gunung Talang	422.460
KPRI Guu SD Gunung Talang	1.015.362
KPRI Kantor Bupati	4.311.597
KPRI Kandep Agama (Kemenag)	1.044.628
KPRI Kandepdikbu	771.256
KPRI Kandep Penerangan	78.586
KPRI Pengayoman	151.862
KPRI Kencana BKKBN	841.032
KPRI Kogussel	2.491.842
KPRI Dinas Kesehatan	2.096.776

Lanjutan Tabel/*Continued Table* 9.1.2

Nama Koperasi <i>Name of Cooperative</i>	Modal Luar <i>External Capital</i>
(1)	(2)
KPRI SMP 2 Kubung	638.609
KPRI Guru SD danTK Bukit Sundi	2.269.033
KPRI SMP 1 Bukit Sundi	464.228
KPRI Guru SD IX Koto Sungai Lasi	1.936.125
KPRI Guru SD X Koto Diatas	1.492.319
KPRI SMP 2 X Koto Diatas	155.633
KPRI SMA 1X Koto Diatas	61.919
KPRI Bina Karya	8.691.021
KPRI SMA 1 Singkarak	960.566
KPRI Buah Nusantara	947.584
KPRI Rimbun Dinas Hutbun	155.166
KPI Kantor Statistik	316.858
KPRI Dinas Pertanian Tanaman Pangan	217.321
KPRI Pengadilan Agama	17.841
KPRI Kantor Pertanahan	6.587

Lanjutan Tabel/*Continued Table 9.1.2*

Nama Koperasi <i>Name of Cooperative</i>	SHU <i>Rest Of Net Profit</i>	Volume Usaha <i>Omzet</i>
(1)	(2)	(3)
KPRI Guru SD Pantai Cermin	57.197	3.222.182
KPRI Guru SD Lembah Gumanti	106.231	1.453.021
KPRI SMA Alahan Panjang	7.968	796.830
KPRI SMPN 2 Lembang Jaya	65.668	652.600
KPRI Guru Payung Sekaki	97.971	1.855.665
KPRI Cemara KLIK Lubuk Selasih	25.443	340.000
KPRI BPTP Sumatera Barat	32.329	1.330.462
KPRI SMA 1 Gunung Talang	164.390	2.638.399
KPRI Guu SD Gunung Talang	172.266	3.993.078
KPRI Kantor Bupati	2.001	6.196.291
KPRI Kandep Agama (Kemenag)	(19.268)	7.990.000
KPRI Kandepdikbu	65.821	696.048
KPRI Kandep Penerangan	10.356	229.500
KPRI Pengayoman	24.070	336.570
KPRI Kencana BKKBN	2.381	45.000
KPRI Kogussel	507.698	10.441.137
KPRI Dinas Kesehatan	226.240	4.206.260

Lanjutan Tabel/*Continued Table 9.1.2*

Nama Koperasi <i>Name of Cooperative</i>	SHU <i>Rest Of Net Profit</i>	Volume Usaha <i>Omzet</i>
(1)	(2)	(3)
KPRI SMP 2 Kubung	49.285	1.211.400
KPRI Guru SD danTK Bukit Sundi	103.831	4.394.596
KPRI SMP 1 Bukit Sundi	(2.045)	1.047.950
KPRI Guru SD IX Koto Sungai Lasi	501.595	4.374.500
KPRI Guru SD X Koto Diatas	268.335	4.877.850
KPRI SMP 2 X Koto Diatas	17.191	466.606
KPRI SMA 1X Koto Diatas	68.677	678.000
KPRI Bina Karya	149.417	6.201.258
KPRI SMA 1 Singkarak	175.822	2.259.613
KPRI Buah Nusantara	474.926	2.739.157
KPRI Rimbun Dinas Hutbun	988	274.387
KPI Kantor Statistik	80.142	250.000
KPRI Dinas Pertanian Tanaman Pangan	25.674	540.850
KPRI Pengadilan Agama	653	-
KPRI Kantor Pertanahan	4.658	-

Sumber/*Source* : Dinas Koperasi, UKM, Perindustrian dan Perdagangan Kabupaten Solok/*Cooperative, UKM and Trading Service Solok Regency*

9.2 HARGA PRICES

Tabel 9.2.1 Rata-Rata Harga Produsen Perdesaan Subsektor Tanaman Pangan Komoditi Padi dan Palawija di Kabupaten Solok, 2023
Rural Price Produsen of Paddy and Palawija Comodity in Solok Regency, 2023

<i>Bulan Month</i>	<i>GKP Kualitas Anak Daro (100kg)</i>	<i>GKP Kualitas Cisokan (100kg)</i>
(1)	(2)	(3)
Januari/January	746.480	719.208
Februari/February	749.747	711.449
Maret/March	748.115	710.649
April/April	722.403	693.483
Mei/May	722.403	693.483
Juni/June	719.860	700.000
Juli/July	689.571	691.616
Agustus/August	698.777	689.928
September/September	730.260	746.771
Oktober/October	781.489	742.855
November/November	773.271	737.338
Desember/December	773.857	732.576
Kabupaten Solok	737.482	713.825

Sumber/Source : Survei Harga Produsen Pedesaan/Rural Producer Price Survey

Tabel 9.2.2
Table

Rata-Rata Harga Produsen Pedesaan Menurut Bulan Subsektor Tanaman Hortikultura Komoditi Sayuran di Kabupaten Solok, 2023
Rural Producers Price of Vegetables Comodity in Solok Regency, 2023

Bulan Month	Bawang merah Besar (100kg)	Bawang merah Sedang (100kg)	Bawang merah Kecil (100kg)	Cabe hijau Segar (100kg)	Cabe merah Keriting (100kg)	Cabe Rawit Segar (100kg)
(1)	(2)	(3)	(4)	(5)	(6)	(7)
Januari/January	2,560,246	2,053,959	1,243,450	1,733,333	3,403,967	2,866,667
Februari/February	2,137,493	1,877,921	1,172,817	1,733,333	3,875,710	3,200,000
Maret/March	1,825,260	1,472,044	862,574	1,733,333	3,722,734	1,866,667
April/April	1,694,999	1,323,008	759,915	1,733,333	2,175,364	1,500,000
Mei/May	1,685,453	1,299,087	674,679	1,733,333	1,820,490	1,500,000
Juni/June	2,201,185	1,771,061	1,047,748	1,733,333	1,749,228	2,000,000
Juli/July	2,154,307	1,697,303	1,110,936	1,733,333	2,762,461	2,200,000
Agustus/August	1,485,685	1,197,824	688,640	1,966,667	3,346,655	2,333,333
September/September	963,039	652,525	391,445	1,583,333	2,912,677	2,733,333
Oktober/October	1,001,994	717,452	324,221	1,766,667	2,449,428	2,733,333
November/November	1,839,443	1,433,509	626,705	2,433,333	5,039,863	5,833,333
Desember/December	2,645,171	2,058,322	1,179,778	1,966,667	4,354,459	3,333,333
Kabupaten Solok	1,769,748	1,381,996	777,116	1,810,146	2,981,022	2,492,387

Sumber/Source : Survei Harga Produsen Pedesaan/Rural Producer Price Survey

Tabel 9.2.3
Table

Harga Dasar Gabah di Area Solok, 2023
Average Price Government Purchases of Paddy and Rice in National Food Logistic in Solok Area, 2023

Tahun Year	Harga Dasar Average Price (Rp./kg)		Rata-rata Average
	GKG di Gudang Bulog	GKP Penggilingan	
(1)	(2)	(3)	(4)
2015	4.650	3.750	4.150
2016	4.650	3.750	4.150
2017	4.650	3.750	4.900
2018	4.650	3.750	4.593
2019	4.650	3.750	5.950
2020	5.300	4.250	4.775
2021	5.300	4.250	4.775
2022	5.300	4.250	4.775
2023	6.300	5.100	5.700

Sumber/Source :Perum Bulog-Sub Drive Solok/Perum Bulog-Sub Drive of Solok Regency

Tabel 9.2.4
Table

Harga Pembelian Beras di Kabupaten Solok, 2023
Average Purchased Price of Rice of Solok Regency, 2023

Tahun Year	Harga Pembelian Pemerintah (HPP) Beras Rice Purchased Price (Rp./kg)
(1)	(4)
2015	7.300
2016	7.300
2017	7.300
2018	7.300
2019	7.300
2020	8.300
2021	8.300
2022	8.300
2023*	9.950

Sumber/Source :Perum Bulog-Sub Drive Solok/Perum Bulog-Sub Drive of Solok Regency

* Perbadan 6 Tahun 2023 HPP dan Rafaksi Gabah dan Beras

Rata-rata
Pengeluaran
2023 per Kapita Sebulan
KABUPATEN SOLOK
untuk **Kelompok Makanan/Minuman Jadi**

Monthly Average Expenditure per Capita by Prepared food and beverages Commodity in Solok Regency, 2023

183.341

Rupiah
Rupiah

Pengeluaran per Kapita Sebulan Masyarakat Kabupaten Solok untuk Kelompok Makanan/Minuman Jadi merupakan Pengeluaran Makanan Terbesar yaitu 23,74 persen

Expenditure per capita per month for the people in Solok Regency is for Prepared Food and Beverages in Food Group Expenditure at 23.74 percent



Rata-rata
Pengeluaran
2023 per Kapita Sebulan
KABUPATEN SOLOK
untuk **Perumahan dan Fasilitas Rumah Tangga**

Monthly Average Expenditure per Capita by Housing and Household Facility Commodity in Solok Regency, 2023

280.891

Rupiah / *Rupiah*

Pengeluaran per Kapita Sebulan Masyarakat Kabupaten Solok untuk Kelompok Perumahan dan Fasilitas Rumah Tangga merupakan Pengeluaran Bukan Makanan Terbesar yaitu 52,95 persen

Expenditure per capita per month for the people in Solok Regency is for Housing and Household Facility in Non- Food Group Expenditure at 52.95 percent



PENJELASAN TEKNIS

1. Data pengeluaran penduduk didapatkan dari Survei Sosial Ekonomi Nasional (SUSENAS) yang diadakan setiap tahun. Estimasi pengeluaran penduduk hanya dapat dilakukan hingga level kabupaten yang dirinci menurut pengeluaran makanan dan non makanan.
2. Pengeluaran rata-rata per kapita adalah biaya yang dikeluarkan untuk konsumsi semua anggota rumah tangga selama sebulan baik yang berasal dari pembelian, pemberian maupun produksi sendiri dibagi dengan banyaknya anggota rumah tangga dalam rumah tangga tersebut.
3. Untuk mengukur kemiskinan, BPS menggunakan konsep kemampuan memenuhi kebutuhan dasar (basic need approach). Dengan pendekatan ini, kemiskinan dipandang sebagai ketidakmampuan dari sisi ekonomi untuk memenuhi kebutuhan dasar makanan dan bukan makanan yang diukur dari sisi pengeluaran. Metode yang digunakan adalah menghitung Garis Kemiskinan (GK), yang terdiri dari dua komponen yaitu Garis Kemiskinan Makanan (GKM) dan Garis Kemiskinan Non Makanan (GKNM). Penghitungan Garis Kemiskinan dilakukan secara terpisah untuk daerah perkotaan dan perdesaan.

TECHNICAL NOTES

1. *Population expenditure data obtained from the National Socio Economic Survey (SUSENAS), which is held every year. Estimation of population expenditure can only be done up to regency level which are specified according to the food and non food expenditure.*
2. *Per capita Average Expenditure is the cost spent for all household members consumption during the month, whether from purchasing, giving or own production, divided by the number of household members in the household.*
3. *To measure poverty, The Central Statistics gency uses the concept of basic needs approach. Therefore, poverty is viewed as economic inability to fulfill food and non food basic needs which are measured buy consumption/expenditure. The method is calculatiiong poverty line, which consists of two components that are food poverty line (FPL) and non-food poverty line (NFPL). the poverty line was calculated separately for urban and rural areas.*

ULASAN

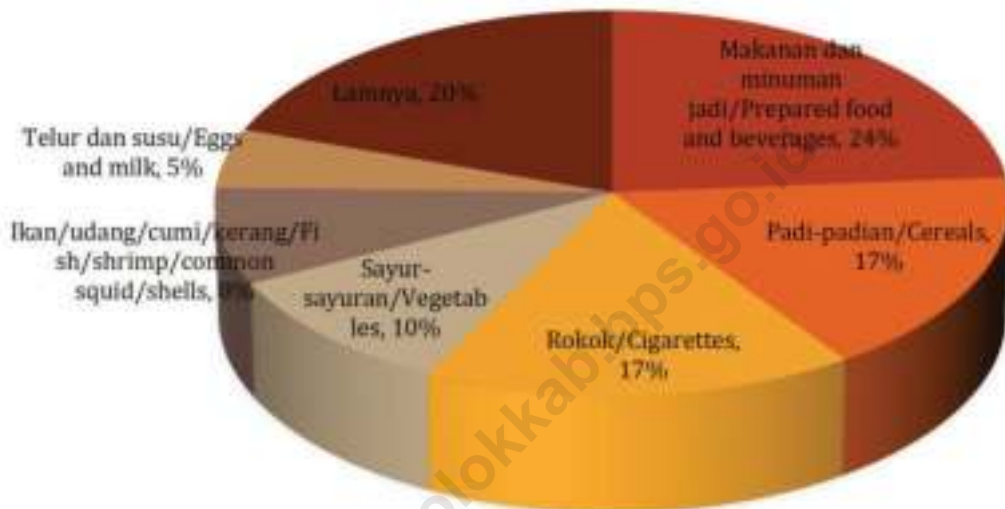
Rata-rata pengeluaran per kapita sebulan di Kabupaten Solok pada tahun 2023 dibedakan menjadi 2 (dua) kelompok komoditas, yaitu kelompok makanan dan bukan makanan. Rata-rata pengeluaran per kapita selama sebulan pada kelompok makanan didominasi oleh komoditas makanan dan minuman jadi, yaitu sebesar 23,74 persen dari total rata-rata pengeluaran untuk komoditas makanan. Kemudian pada kelompok bukan makanan, pengeluaran per kapita selama sebulan paling besar adalah untuk perumahan dan fasilitas rumah tangga, yaitu mencapai 52,95 persen.

DESCRIPTION

Monthly average expenditure per capita in Solok Regency in 2023 is divided into 2 (two) commodity groups, namely food and non-food groups. Monthly average expenditure on food commodities was dominated by Prepared food and beverages, which is 23,74 percent of the total average expenditure on food commodities. Then on the non-food commodities, the largest monthly average expenditure was for housing and household facilities, namely reaching 52,95 percent.

Gambar 10.1
Figures

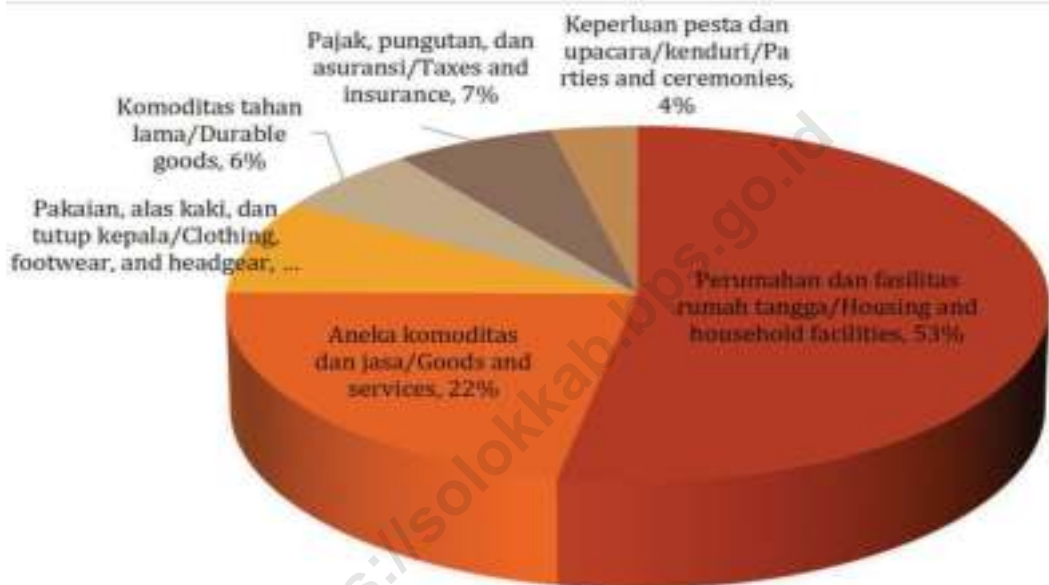
Persentase Rata-rata Pengeluaran Per Kapita Sebulan Menurut Kelompok Makanan di Kabupaten Solok, 2023
Percentage of Average Expenditure Per Capita Per Month by Food Group in Solok Regency, 2023



Sumber/Source: Badan Pusat Statistik, Survei Sosial Ekonomi Nasional (Susenas) Maret/BPS-Statistics Indonesia, National Socioeconomic Survey March

Gambar 10.2
Figures

Persentase Rata-Rata Pengeluaran Per Kapita Sebulan Menurut Kelompok Bukan Makanan di Kabupaten Solok, 2023
Percentage of Average Expenditure Per Capita Per Month by Non-Food Group in Solok Regency, 2023



Sumber/Source: Badan Pusat Statistik, Survei Sosial Ekonomi Nasional (Susenans) Maret/BPS-Statistics Indonesia, National Socioeconomic Survey March

Tabel
Table 10.1

Rata-Rata Pengeluaran per Kapita Sebulan Menurut Kelompok Komoditas (rupiah) di Kabupaten Solok, 2022 dan 2023

Monthly Average Expenditure per Capita by Commodity Group (rupiahs) in Solok Regency, 2022 and 2023

Kelompok Komoditas/Commodity Group	2022	2023
(1)	(2)	(3)
Makanan/Food		
Padi-padian/ <i>Cereals</i>	100.252	129.860
Umbi-umbian/ <i>Tubers</i>	10.481	12.608
Ikan/udang/cumi/kerang/ <i>Fish/shrimp/common squid/shells</i>	52.709	62.257
Daging/ <i>Meat</i>	31.190	33.278
Telur dan susu/ <i>Eggs and milk</i>	27.114	38.478
Sayur-sayuran/ <i>Vegetables</i>	66.737	77.749
Kacang-kacangan/ <i>Legumes</i>	10.987	11.567
Buah-buahan/ <i>Fruits</i>	22.385	22.347
Minyak dan kelapa/ <i>Oil and coconut</i>	34.455	29.737
Bahan minuman/ <i>Beverage stuffs</i>	21.228	21.532
Bumbu-bumbuan/ <i>Spices</i>	7.962	8.431
Konsumsi lainnya/ <i>Miscellaneous food items</i>	9.242	11.869
Makanan dan minuman jadi/ <i>Prepared food and beverages</i>	168.852	183.341
Rokok/ <i>Cigarettes</i>	123.389	129.131
Jumlah makanan/Total food	686.983	772.185
Bukan makanan/Non-food		
Perumahan dan fasilitas rumah tangga/ <i>Housing and household facilities</i>	220.899	280.891
Aneka komoditas dan jasa/ <i>Goods and services</i>	121.215	117.555
Pakaian, alas kaki, dan tutup kepala/ <i>Clothing, footwear, and headgear</i>	40.497	45.288
Komoditas tahan lama/ <i>Durable goods</i>	26.524	32.291
Pajak, pungutan, dan asuransi/ <i>Taxes and insurance</i>	26.882	35.425
Keperluan pesta dan upacara/kenduri/ <i>Parties and ceremonies</i>	38.972	19.016
Jumlah bukan makanan/Total non-food	474.989	530.466
Jumlah/Total	1.161.972	1.302.651

Sumber/Source: Badan Pusat Statistik, Survei Sosial Ekonomi Nasional (Susenas) Maret/BPS-Statistics Indonesia, National Socioeconomic Survey March

Tabel 10.2
Table

Persentase Pengeluaran per Kapita Sebulan Menurut Kelompok Komoditas di Kabupaten Solok, 2022 dan 2023
Percentage of Monthly Expenditure per Capita by Commodity Group in Solok Regency, 2022 and 2023

Kelompok Komoditas/Commodity Group	2022	2023
(1)	(2)	(3)
Makanan/Food		
Padi-padian/ <i>Cereals</i>	8,63	9,97
Umbi-umbian/ <i>Tubers</i>	0,90	0,97
Ikan/udang/cumi/kerang/ <i>Fish/shrimp/common squid/shells</i>	4,54	4,78
Daging/ <i>Meat</i>	2,68	2,55
Telur dan susu/ <i>Eggs and milk</i>	2,33	2,95
Sayur-sayuran/ <i>Vegetables</i>	5,74	5,97
Kacang-kacangan/ <i>Legumes</i>	0,95	0,89
Buah-buahan/ <i>Fruits</i>	1,93	1,72
Minyak dan kelapa/ <i>Oil and coconut</i>	2,97	2,28
Bahan minuman/ <i>Beverage stuffs</i>	1,83	1,65
Bumbu-bumbuan/ <i>Spices</i>	0,69	0,65
Konsumsi lainnya/ <i>Miscellaneous food items</i>	0,80	0,91
Makanan dan minuman jadi/ <i>Prepared food and beverages</i>	14,53	14,07
Rokok/ <i>Cigarettes</i>	10,62	9,91
Jumlah makanan/Total food	59,12	59,28
Bukan makanan/Non-food		
Perumahan dan fasilitas rumah tangga/ <i>Housing and household facilities</i>	19,01	21,56
Aneka komoditas dan jasa/ <i>Goods and services</i>	10,43	9,02
Pakaian, alas kaki, dan tutup kepala/ <i>Clothing, footwear, and headgear</i>	3,49	3,48
Komoditas tahan lama/ <i>Durable goods</i>	2,28	2,48
Pajak, pungutan, dan asuransi/ <i>Taxes and insurance</i>	2,31	2,72
Keperluan pesta dan upacara/kenduri/ <i>Parties and ceremonies</i>	3,35	1,46
Jumlah bukan makanan/Total non-food	40,88	40,72
Jumlah/Total	100,00	100,00

Sumber/Source: Badan Pusat Statistik, Survei Sosial Ekonomi Nasional (Susenas) Maret/BPS-Statistics Indonesia, National Socioeconomic Survey March

Tabel
Table 10.3

Persentase Penduduk Menurut Golongan Pengeluaran Per Kapita Sebulan di Kabupaten Solok, 2022 dan 2023
Percentage of Population by Per Capita Spending Group a Month in Solok Regency, 2022 and 2023

Golongan Pengeluaran Spending Group (Rp)	2022	2023
(1)	(2)	(3)
<499.999	1,25	0,70
500.000–749.999	16,60	10,40
750.000–999.999	32,24	24,60
1.000.000–1.499.999	32,63	39,80
> 1.500.000	17,29	24,50
Jumlah/Total	100,00	100,00

Sumber/Source: Badan Pusat Statistik, Survei Sosial Ekonomi Nasional (Susenas) Maret/BPS-Statistics Indonesia, National Socioeconomic Survey March

Tabel
Table 10.4

Rata-rata Pengeluaran dan Persentase Rata-rata Pengeluaran Per Kapita Sebulan Menurut Kelompok Makanan di Kabupaten Solok, 2023
Average Expenditure and Percentage of Average Expenditure Per Capita Per Month by Food Group in Solok Regency, 2023

Kelompok Makanan <i>Food Group</i>	Rata-rata Pengeluaran <i>Average Expenditure (rupiah)</i>	Persentase Rata-rata Pengeluaran <i>Percentage of Average Expenditure</i>
(1)	(2)	(3)
Padi-padian/Cereals	129.860	16,82
Umbi-umbian/Tubers	12.608	1,63
Ikan/Udang/Cumi/Kerang Fish/Prawn/Squid/Clam	62.257	8,06
Daging/Meat	33.278	4,31
Telur dan susu/Eggs and milk	38.478	4,98
Sayur-sayuran/Vegetables	77.749	10,07
Kacang-kacangan/Legumes	11.567	1,50
Buah-buahan/Fruits	22.347	2,89
Minyak dan Kelapa/Oil and Coconut	29.737	3,85
Bahan minuman/Beverage stuffs	21.532	2,79
Bumbu-bumbuan/Spices	8.431	1,09
Konsumsi lainnya/Miscellaneous food items	11.869	1,54
Makanan dan minuman jadi/Prepared food and beverages	183.341	23,74
Rokok/Cigarette	129.131	16,72
Jumlah/Total	772.185	100,00

Sumber/Source: Badan Pusat Statistik, Survei Sosial Ekonomi Nasional (Susenas) Maret/BPS-Statistics Indonesia, National Socioeconomic Survey March

Tabel 10.5
Table

Rata-rata Pengeluaran dan Persentase Rata-rata Pengeluaran Per Kapita Sebulan Menurut Kelompok Bukan Makanan di Kabupaten Solok, 2023
Average Expenditure and Percentage of Average Expenditure Per Capita Per Month Non-Food Group in Solok Regency, 2023

Kelompok Bukan Makanan <i>Non-Food Group</i>	Rata-rata Pengeluaran <i>Average Expenditure (rupiah)</i>	Persentase Rata-rata Pengeluaran <i>Percentage of Average Expenditure</i>
(1)	(2)	(3)
Perumahan dan fasilitas rumah tangga/ <i>Housing and household facility</i>	280.891	52,95
Aneka Barang Dan Jasa/ <i>Various goods and services</i>	117.555	22,16
Pakaian, alas kaki, dan tutup kepala/ <i>Clothing, footwear, and headgear</i>	45.288	8,54
Barang yang tahan lama/ <i>Durable goods</i>	32.291	6,09
Pajak, pungutan, dan asuransi/ <i>Taxes and insurances</i>	35.425	6,68
Keperluan pesta dan upacara/ <i>Parties and ceremonies</i>	19.016	3,58
Jumlah/Total	530.466	100,00

Sumber/Source: Badan Pusat Statistik, Survei Sosial Ekonomi Nasional (Susenas) Maret/BPS-Statistics Indonesia, National

Tabel
Table 10.6

Jumlah Ketersediaan Pangan Utama (Ton) per Kecamatan di Kabupaten Solok, 2023
Number of Main Food Availability (Ton) by District at Solok Regency, 2023

Kecamatan District	Ketersediaan Pangan Main Food Availability
(1)	(2)
Pantai Cermin	12.673
Lembah Gumanti	-916
Hiliran Gumanti	15.107
Payung Sekaki	3.559
Tigo Lurah	9.264
Lembang Jaya	9.532
Danau Kembar	-1.023
Gunung Talang	28.529
Bukit Sundi	22.366
IX Koto Sungai Lasi	4.892
Kubung	27.501
X Koto Diatas	9.663
X Koto Singkarak	22.907
Junjung Sirih	3.331
2023	167.385

Sumber/Source : Perikanan dan Pangan Kabupaten Solok/fishery and food services Solok Regency

Tabel 10.7
Table

Jumlah Ketersediaan Pangan Utama (Ton) per Kecamatan di Kabupaten Solok, 2023
Number of Main Food Availability (Ton) by District at Solok Regency, 2023

Kecamatan <i>District</i>	Klasifikasi Daerah <i>Regional Classification</i>	
	Situasi Pangan dan Gizi <i>Food and Nutrition Situation</i>	Perimbangan Produksi Padi <i>Balance of Paddy Production</i>
(1)	(2)	(3)
Pantai Cermin	Hijau	12.673
Lembah Gumanti	Merah	-916
Hiliran Gumanti	Hijau	15.107
Payung Sekaki	Hijau	3.559
Tigo Lurah	Hijau	9.264
Lembang Jaya	Hijau	9.532
Danau Kembar	Hijau	-1.023
Gunung Talang	Hijau	28.529
Bukit Sundi	Hijau	22.366
IX Koto Sungai Lasi	Hijau	4.892
Kubung	Hijau	27.501
X Koto Diatas	Hijau	9.663
X Koto Singkarak	Hijau	22.907
Junjung Sirih	Hijau	3.331
2023	-	167.385

Sumber/Source :Perikanan dan Pangan Kabupaten Solok/*Fishery and food services Solok Regency*

Banyaknya Pasar 2023 KABUPATEN SOLOK

Number of Market in Solok
Regency, 2023

46

Pasar
Market

Kecamatan Lembah Gumanti
merupakan kecamatan dengan
jumlah pasar terbanyak di Kabupaten
Solok sebanyak 8 pasar.

Lembah Gumanti Subdistrict
is the subdistrict
with the largest number of markets in the district
Solok as many as 8 markets.

Banyaknya Perusahaan 2023

Telah Diterbitkan Tanda
**DAFTAR PERUSAHAAN
KABUPATEN SOLOK**
Number of Establish Who Registered
by Legal Status Solok Regency, 2023

PERUSAHAAN PERORANGAN

Private Company

4.276

PERSEKUTUAN KOMANDITER

Commanditaire Vennotschaap

49



PENJELASAN TEKNIS

1. Sistem pencatatan Statistik Ekspor dan Impor di BPS adalah "General Trade" dengan wilayah pencatatan meliputi seluruh wilayah kepabeanaan Indonesia.
2. Pengesahan dokumen kepabeanaan ekspor dan impor dilakukan oleh Bea dan Cukai berdasarkan Persetujuan Muat/Bongkar Barang.
3. Data ekspor berasal dari dokumen kepabeanaan BC 3.0 atau yang disebut dokumen Pemberitahuan Ekspor Barang (PEB) yang diisi oleh eksportir.
4. Data impor berasal dari dokumen kepabeanaan BC 2.0 atau yang disebut dokumen Pemberitahuan Impor Barang (PIB), Pemberitahuan Impor Barang Khusus (PIBK), Pemberitahuan Pabeaan Free Trade Zone (PPFTZ) dan dokumen kepabeanaan BC 2.3 yang mencatat impor barang dari Luar Negeri ke Kawasan Berikat.
5. Barang-barang yang dikirim ke luar negeri untuk diolah dicatat sebagai ekspor, sedangkan hasil olahan yang dikembalikan ke Indonesia dicatat sebagai impor.
6. Rata-rata lama tinggal adalah rata-rata waktu tinggal wisatawan mancanegara di Indonesia untuk satu kali kunjungan.
7. Barang-barang yang tidak dicakup dalam pencatatan:
 - a. Pakaian dan barang-barang perhiasan penumpang.
 - b. Barang-barang bawaan penumpang dari/ke luar negeri untuk dipakai sendiri, kecuali

TECHNICAL NOTES

1. *The recording of export and import statistics is based on General Trade System covering all Indonesian customs areas.*
2. *The legalization of customs export and import documents is conducted by the Customs and Excise Office.*
3. *The export data are compiled based on customs export documents BC 3.0 or known as Export Declarations (PEB), filled by exporters.*
4. *The import data are compiled based on customs import documents BC 2.0 or known as Import Declarations Form (PIB), Import Declarations Form for Special Commodity (PIBK), Customs Declaration Form for Free Trade Zone (PPFTZ), and customs import documents BC 2.3 which records import goods from foreign country to Bounded Zones Area.*
5. *Goods send abroad for processing purposes are recorded as export while its product sent to Indonesia are recorded as import.*
6. *Foreign goods processed in Indonesia are still recorded as imports although the products will be sent to abroad.*
7. *The following goods are not included in the statistics:*
 - a. *Clothings and passengers' jewelry.*
 - b. *Luggage of passengers for own use, except refrigerators, television sets, etc.*

- lemari es, pesawat televisi, dan sebagainya.
- c. Barang-barang untuk keperluan perwakilan kedutaan suatu negara.
 - d. Barang-barang ekspedisi dan ekshibisi atau pameran.
 - e. Barang-barang untuk militer yang diimpor langsung oleh angkatan bersenjata
 - f. Pembungkus/peti kemas untuk diisi kembali.
 - g. Uang dan surat-surat berharga.
 - h. Barang-barang contoh
8. Sistem pengolahan dokumen impor/ekspor Indonesia adalah sistem "Carry Over" yaitu dokumen ditunggu selama satu bulan, setelah bulan berjalan, sedangkan dokumen-dokumen yang terlambat akan diolah pada bulan berikutnya. Dengan demikian dokumen bulan-bulan sebelumnya yang terlambat diterima dan masuk pada bulan berjalan, diperlakukan sebagai dokumen bulan pengolahan.
 9. Pelabuhan Muat adalah pelabuhan darimana barang diangkut ke luar negeri atau diekspor
 10. Negara tujuan adalah negara tujuan akhir yang diketahui untuk barang ekspor yang dikirim ke luar negeri
 11. Jenis komoditi adalah barang ekspor yang dicatat sesuai kode Harmonized System (HS)
- c. *Goods imported/exported for the use of foreign representative countries/embassies.*
 - d. *Goods for expeditions, and shows or exhibitions.*
 - e. *Military goods directly imported by the Armed Forces.*
 - f. *Packings/containers to be refilled.*
 - g. *Bank notes and securities*
 - h. *Sample goods*
8. *The carry-over system is used in processing Indonesian export and import documents. Documents are processed one month after the current month, while those received later will be processed for the succeeding month. This means previous documents received in the current month will be treated as processed documents.*
 9. *Port of loading is port where the goods are transported out of the country or exported.*
 10. *Country of destination is country that is known to export goods sent abroad.*
 11. *Type commodity is exported goods recorded based on Harmonized System (HS) code*

ULASAN

Terdapat 46 pasar di Kabupaten Solok pada tahun 2023 yang tersebar di seluruh Kecamatan. Kecamatan dengan jumlah pasar paling banyak adalah Kecamatan X Koto Diatas dan Kecamatan Lembah Gumanti, yaitu sebanyak 6 pasar. Pasar tradisional A adalah pasar yang didirikan oleh suatu nagari dan merupakan aset nagari yang bersangkutan. Pasar tradisional B adalah pasar yang didirikan secara berserikat yang dimiliki oleh beberapa nagari dalam suatu wilayah kecamatan. Pasar khusus adalah pasar agropolitan dan pasar tani.

Sebanyak 4.425 badan usaha di Kabupaten Solok pada tahun 2023 telah diterbitkan tanda daftar perusahaannya. Jenis badan usaha yang paling banyak adalah PO, yaitu sebanyak 4.276.

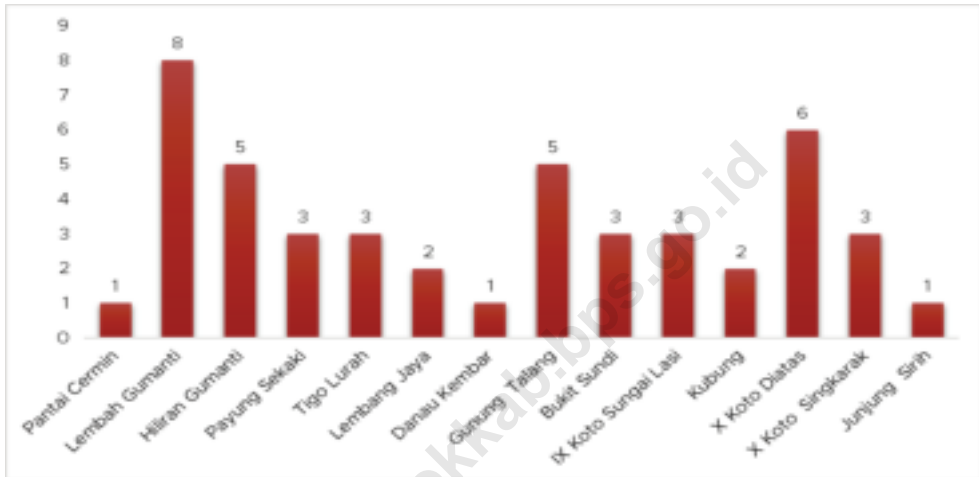
DESCRIPTION

There are 46 markets in Solok Regency in 2023 spread throughout the district. The District with the largest number of markets is X Koto Diatas and Lembah Gumanti, which is 6 markets. Traditional market A is a market established by a Nagari as an asset. Traditional market B is a market that is established as an association owned by several nagari in a district area. Special markets are agropolitan markets and farmers' markets

There are 4.425 business entities in Solok Regency in 2023 have issued company registration marks. The most common type of business entity is PO, which is 4.276.

Gambar 11.1
Figures

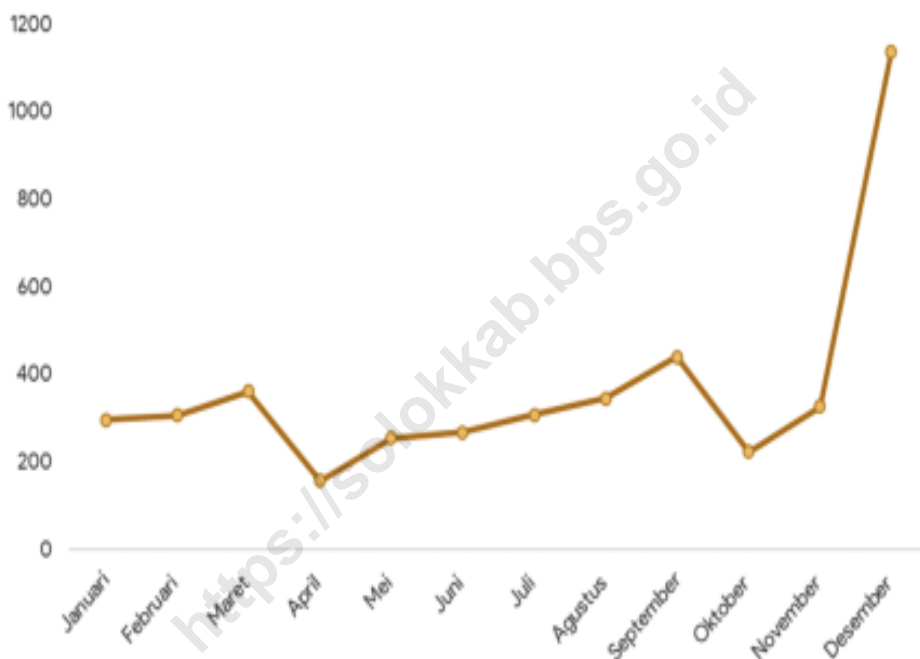
Banyaknya Pasar di Kabupaten Solok, 2023
Frequency of Market at Solok Regency, 2023



Sumber/Source :Dinas Koperasi,UKM,Perindustrian dan Perdagangan Kabupaten Solok/Cooperative,UKM and Trading Service Solok Regency

Gambar 11.2
Figures

Banyaknya Perusahaan yang Telah Diterbitkan Tanda Daftar Perusahaan Kabupaten Solok, 2023
Number of Establish Who Registered by Legal Status Solok Regency, 2023



Sumber/Source : Dinas Penanaman Modal, Pelayanan Terpadu Satu Pintu dan Tenaga Kerja Kabupaten Solok/
Capital Investment, One Stop Services and Manpower Services Solok Regency

Tabel 11.1
Table

Banyaknya Pasar di Kabupaten Solok, 2023
Frequency of Market at Solok Regency, 2023

Kecamatan <i>District</i>	Pasar Tradisional A <i>Traditional Market A</i>	Pasar Tradisional B <i>Traditional Market B</i>	Pasar Khusus <i>Special Market</i>	Total <i>Total</i>
(1)	(2)	(3)	(4)	(5)
Pantai Cermin	1	-	-	1
Lembah Gumanti	5	1	2	8
Hiliran Gumanti	5	-	-	5
Payung Sekaki	3	-	-	3
Tigo Lurah	3	-	-	3
Lembang Jaya	1	1	-	2
Danau Kembar	1	-	-	1
Gunung Talang	4	-	1	5
Bukit Sundi	2	-	1	3
IX Koto Sungai Lasi	1	1	1	3
Kubung	1	-	1	2
X Koto Diatas	6	-	-	6
X Koto Singkarak	3	-	-	3
Junjung Sirih	1	-	-	1
Kabupaten Solok	37	3	6	46

Sumber/Source :Dinas Koperasi, UKM, Perindustrian dan Perdagangan Kabupaten Solok/Cooperative, UKM and Trading Service Solok Regency

Tabel
Table 11.2

**Daftar Pasar dengan Luas dan Jumlah Pedagang di
Kabupaten Solok, 2023**
*List of Market with Area and Number of Traders in Solok
Regency, 2023*

Nama Pasar Market	Kecamatan District	Luas Bangunan Building Area	Luas Lahan Land Area	Jumlah Pedagang Number of Traders
(1)	(2)	(3)	(4)	(5)
<i>Pasar Tradisional A / Traditional Market A</i>				
Muara Panas	Bukit Sundi	1.704	9.100	450
Akek Kinari	Bukit Sundi	124	250	65
Simp. Tj. Nan Empat	Danau Kembar	712	2.250	285
Talang	Gunung Talang	1.956	31.490	500
Minggu Koto Gadang Guguak	Gunung Talang	1.934	7.000	450
Cupak	Gunung Talang	1.946	4.637	444
Kayu Jao	Gunung Talang	-	-	-
Talang Babungo	Hiliran Gumanti	544	2.600	115
Sungai Abu	Hiliran Gumanti	792	4.200	120
Sariak Bawah	Hiliran Gumanti	204	2.925	95
Talaok	Hiliran Gumanti	-	400	50
Sariak Ateh	Hiliran Gumanti	280	500	85
Tarung - tarung	IX Koto Sei Lasi	174	60	30
Paninggahan	Junjung Sirih	1.909	2.100	235
Selayo	Kubung	1.918	2.100	225
Taratak Pauh	Lembah Gumanti	1.093	1.500	135
Aia Sonsang Aia Dingin	Lembah Gumanti	262	420	135
Lekok Jirek Aia Dingin	Lembah Gumanti	242	1.000	120
Alahan Panjang (Pasar A)	Lembah Gumanti	120	1.000	135

Lanjutan Table/Continued Table 11.2

Nama Pasar Market	Kecamatan District	Luas Bangunan Building Area	Luas Lahan Land Area	Jumlah Pedagang Number of Traders
(1)	(2)	(3)	(4)	(5)
<i>Pasar Tradisional A / Traditional Market A</i>				
Koto Anau	Lembang Jaya	302	302	125
Surian	Pantai Cermin	1.720	1.900	320
Sirukam	Payung Sekaki	1.902	2.000	140
Supayang	Payung Sekaki	230	500	85
Aia Luo	Payung Sekaki	192	250	65
Lubuak Pauh	Tigo Lurah	360	1.700	110
Tanjung Balik Sumiso	Tigo Lurah	230	230	50
Kapujan	Tigo Lurah	186	186	45
Sulit Air	X Koto Diatas	1.472	4.900	350
Paninjauan	X Koto Diatas	408	2.400	110
Tanjung Balit	X Koto Diatas	402	860	65
Bukit Kandung	X Koto Diatas	204	204	55
Sibarambang Karimbang	X Koto Diatas	196	300	95
Siberambang Atas	X Koto Diatas	102	400	75
Sumani	X Koto Singkarak	1.300	6.300	565
Singkarak	X Koto Singkarak	648	2.500	250
Ujung Ladang	X Koto Singkarak	96	-	30
Aie Ampuh	Lembah Gumanti	-	-	-
<i>Pasar Tradisional B / Traditional Market B</i>				
Alahan Panjang (Pasar B)	Lembah Gumanti	2.439	4.400	600
Bukit Sileh (Pasar B)	Lembang Jaya	1.572	7.000	440
Sungai Lasi (Pasar B)	IX Koto Sei Lasi	1.086	3.600	96

Lanjutan Table/*Continued Table 11.2*

Nama Pasar Market	Kecamatan District	Luas Bangunan Building Area	Luas Lahan Land Area	Jumlah Pedagang Number of Traders
(1)	(2)	(3)	(4)	(5)
<i>Pasar Khusus / Special Market</i>				
Agropolitan Sungai Nanam	Lembah Gumanti	494	24,300	100
Sukarami (Psr. Tani)	Gunung Talang	140	140	-
Ternak Modern	IX Kt. Sungai Lasi	120	500	-
Ternak Muara Panas	Bukit Sundi	140	2000	155
Kuliner GOR Bt.Batupang	Kubung	-	-	-
Agrowisata Taratak Galundi	Lembah Gumanti	-	30.000	-

Sumber/*Source* :Dinas Koperasi, UKM, Perindustrian dan Perdagangan Kabupaten Solok/*Cooperative, UKM and Trading Service Solok Regency*

Tabel
Table 11.3

Banyaknya Usaha yang Telah Diterbitkan Nomor Induk Berusaha (NIB) di Kabupaten Solok, 2023
Number of Establish Who Registered by Business Identification Numbers (NIB) in Solok Regency , 2023

Bulan Month	Badan Usaha Company					
	PT	KOP	CV	PO	BLU	PT. Perorangan
(1)	(2)	(3)	(4)	(5)	(6)	(7)
01. Januari/January	3	-	6	278	-	8
02. Februari/February	4	-	7	288	1	4
03. Maret/March	2	-	6	350	-	2
04. April/April	2	-	2	151	-	2
05. Mei/May	2	3	4	242	-	3
06. Juni/June	1	1	3	259	-	3
07. Juli/July	-	-	2	299	1	5
08. Agustus/August	2	1	2	334	1	2
09. September/ September	2	2	6	425	1	2
10. Oktober/October	-	2	4	211	1	3
11. November/ November	1	1	4	311	-	8
12. Desember/ December	2	-	3	1.128	1	3
Jumlah/Total	21	10	49	4.276	6	45

Sumber/Source : Dinas Penanaman Modal, Pelayanan Terpadu Satu Pintu dan Tenaga Kerja Kabupaten Solok/Capital Investment, One Stop Services and Manpower Services Solok Regency

Lanjutan Table/Continued Table 11.3

Bulan Month	Badan Usaha Company					Jumlah Total
	Yayasan	BUM Desa	BUM Desa Bersama	Persekutuan dan Perkumpulan	Badan Hukum Lainnya	
(1)	(2)	(3)	(4)	(5)	(6)	(8)
01. Januari/January	1	-	-	-	-	296
02. Februari/February	1	1	-	-	-	306
03. Maret/March	-	-	-	1	-	361
04. April/April	-	-	-	1	-	158
05. Mei/May	-	-	-	-	1	255
06. Juni/June	-	-	-	-	1	268
07. Juli/July	-	-	-	1	-	308
08. Agustus/August	1	-	-	1	1	345
09. September/ September	1	-	-	-	1	440
10. Oktober/October	2	-	1	-	-	224
11. November/ November	1	-	-	-	1	327
12. Desember/ December	-	-	-	-	-	1.137
Jumlah/Total	7	1	1	4	5	4.425

Sumber/Source : Dinas Penanaman Modal, Pelayanan Terpadu Satu Pintu dan Tenaga Kerja Kabupaten Solok/Capital Investment, One Stop Services and Manpower Services Solok Regency

Tabel 11.4
Table

Jumlah Perizinan dan Pelayanan Pada Dinas Penanaman Modal, Pelayanan Terpadu Satu Pintu dan Tenaga Kerja di Kabupaten Solok, 2023
Number of Licenses and Service of The Licensing Services Office Solok Regency, 2023

Jenis Layanan <i>Type of Services</i>	Jumlah <i>Total</i>
(1)	(2)
Aktivitas Klinik Swasta	1
Fasilitas Penyelesaian Perselisihan Hubungan Industrial	1
Fisikawan Medik	1
Izin Apotik	11
Izin Elektromedik	-
Izin Kerja / Praktek Tenaga Gizi	15
Izin Kerja / Praktik Fisioterapis	3
Izin Kerja / Praktik Pengobatan Komplementer Alternatif	-
Izin Kerja / Praktik Tenaga Sanitarian	11
Izin Kerja Radiografer	1
Izin Lembaga Kursus & Pelatihan (LKP)	3
Izin Mendirikan Klinik	-
Izin Mendirikan Rumah Sakit Tipe C & Tipe D	-
Izin Operasional Lemb Pelatihan Tenaga Kerja Swasta	-
Izin Operasional Perusahaan Penyedia Pekerja/Buruh	-
Izin Operasional Rumah Sakit Tipe C & D	-
Izin Optik	-
Izin Pemanfaatan Air Limbah	-
Izin Pemasangan Reklame	-
Izin Pembuangan Limbah Cair	-
Izin Pematangan Hewan / Jagal	-
Izin Pendirian Menara Tower	-
Izin Pendirian Warnet	-
Izin Penelitian Peng. Data Awal/survey	471
Izin Pengelolaan Limbah B3 utk keg pengumpulan	-
Izin Pengelolaan Limbah B3 utk keg penyimpanan	-
Izin Pet Shop / Depo Obat	-
Izin Poultry Shop	-
Izin Praktek Ahli Teknologi Laboratorium Medik	17

Lanjutan Table/Continued Table 11.4

Jenis Layanan Type of Services	Jumlah Total
(1)	(2)
Izin Praktek IB dan PKB	-
Izin Praktik Analisis Kesehatan	-
Izin Praktik Apoteker	22
Izin Praktik Asisten Apoteker	23
Izin Praktik Bidan	164
Izin Praktik Dokter Hewan	1
Izin Praktik Dokter Umum / Gigi / Spesialis	85
Izin Praktik Paramedis Veteriner	-
Izin Praktik Penata Anestesi	2
Izin Praktik Perawat	137
Izin Praktik Refraksionis Optisien	1
Izin Praktik Rekam Medis	8
Izin Tempat Pematangan Hewan	-
Izin Tempat Usaha (SITU)	-
Izin Toko Obat	3
Izin Trayek	-
Izin Usaha Angkutan (SIAB)	-
Izin Usaha Depot Air Minum	-
Izin Usaha Pematangan Hewan Unggas	-
Izin Usaha Penangkaran / Penjualan Burung	-
Izin Usaha Penjualan Produk Asal Hewan	-
Izin Usaha Perikanan	-
Izin Usaha Peternakan	-
Izin Usaha Toko obat hewan/pakan ternak	-
Nomor Induk Berusaha (NIB)	4.425
Pelaporan Penyerahan pekerjaan kepada Perusahaan Lain	-
Pembangunan SPBE	-
Pembangunan SPBU	-
Pencatatan Perjanjian Kerja Waktu Tertentu	197
Pencatatan Serikat Pekerja	-
Pendirian Hotel	-
Penerbitan Kartu Pencari Kerja (AK/1)	755
Penerbitan Tanda Daftar Bursa Kerja Khusus	-
Pengaduan Masyarakat Terhadap Bidang Ketenagakerjaan	-

Lanjutan Table/Continued Table 11.4

Jenis Layanan <i>Type of Services</i>	Jumlah <i>Total</i>
(1)	(2)
Pengesahaan Perjanjian Kerja Bersama	-
Pengesahaan Peraturan Perusahaan	2
Penyelenggaraan Pendidikan Kesetaraan	2
Penyelenggaraan Pendidikan Anak Usia Dini	92
Penyelenggaraan Pendidikan SD	2
Penyelenggaraan Pendidikan SMP	-
Persetujuan Bangunan Gedung (PBG)	84
Persetujuan Pernyataan Kesanggupan pengelolaan Lingkungan (PPKPLH)	7
Rekomendasi Izin Keramaian	-
Rekomendasi Jaminan Sosial Tenaga Kerja	-
Rekomendasi Paspor Calon TKI	27
Rekomendasi Penghapusan Tunggakan BPJS Naker	-
Sertifikat Laik Fungsi Bangunan Gedung (SLFBG)	19
Sertifikat Standar Usaha Puskesmas	5
Tanda Daftar Gudang (TDG)	7
Tanda Daftar Industri (TDI/IUI)	-
Tanda Daftar Jasa Konsultan Pariwisata	-
Tanda Daftar Perusahaan (TDP)	-
Tanda Daftar Usaha Daya Tarik Wisata	-
Tanda Daftar Usaha Jasa Informasi Pariwisata	-
Tanda Daftar Usaha Jasa Makanan & Minuman	-
Tanda Daftar Usaha Jasa Penyelenggara Pertemuan	-
Tanda Daftar Usaha Jasa Perjalanan Wisata	-
Tanda Daftar Usaha Jasa Transportasi Wisata	-
Tanda Daftar Usaha Penyediaan Akomodasi	-
Tanda Daftar Usaha Penyelenggara Hiburan & Rekreasi	-
Tanda Daftar Usaha Pramuwisata	-
Tanda Daftar Usaha SPA	-
Tanda Daftar Usaha Wisata Tirta	-
Terapis Gigi dan Mulut	9
Unit Transfusi Darah	-
Jumlah / Total	6.614

Sumber/Source : Dinas Penanaman Modal, Pelayanan Terpadu Satu Pintu dan Tenaga Kerja Kabupaten Solok/Capital Investment, One Stop Services and Manpower Services Solok Regency

Tabel 11.5
Table

Persediaan Beras di Perum Bulog - Sub Divre Solok , 2023
Stock of Rice in Perum Bulog-Sub Drive of Solok, 2023

Bulan Month	Persediaan Beras Supply of Rice			
	Persediaan Awal First Stock	Penerimaan Received	Penyaluran Distribution	Persediaan akhir Last Stock
(1)	(2)	(3)	(4)	(5)
Januari/January	491.803	1.109.560	678.563	922.800
Februari/February	922.800	33.500	386.700	569.600
Maret/March	569.600	547.000	286.169	830.431
April/April	830.431	1.179.120	1.749.200	260.351
Mei/May	260.351	860.290	607.013	513.628
Juni/June	513.628	3.580.420	3.963.140	130.908
Juli/July	130.908	2.393.210	746.790	1.777.328
Agustus/August	1.777.328	530.350	1.051.100	1.256.578
September/September	1.256.578	2.496.920	2.701.650	1.051.848
Oktober/October	1.051.848	3.356.370	2.654.300	1.753.918
November/November	1.753.918	2.631.990	2.380.302	2.005.606
Desember/December	2.005.606	1.997.700	2.927.119	1.076.187
Wilayah Sub-Drive Solok	11.564.796	20.716.430	20.132.046	12.149.180

Catatan / Note : Wilayah Sub-Divre Solok meliputi Kab. Solok, Kota Solok, Solok Selatan, Dharmasraya, Sijunjung, Tanah Datar, dan Sawahlunto. Data tidak dapat dipecah per kabupaten / The Solok Sub-Drive area includes Kab. Solok, Kota Solok, Solok Selatan, Dharmasraya, Sijunjung, Tanah Datar, and Sawahlunto. Data cannot be broken down by regency.

Sumber/Source : Perum Bulog-Sub Divre Solok/Perum Bulog-Sub Drive of Solok

Tabel 11.6
Table

Penyaluran Beras oleh Perum Bulog - Sub Divre Solok, 2023
Distribution of Rice in Perum Bulog-Sub Drive of Solok, 2023

Bulan Month	Penyaluran Distribution					Jumlah Total
	SPHP	CBP Pemkab	BANPANG	Penjualan Komersil	Lainnya Others	
(1)	(2)	(3)	(4)	(5)	(6)	(7)
Januari/January	593.233	-	-	6.000	550	599.783
Februari/February	367.800	5.400	-	10.050	-	383.250
Maret/March	253.290	10.879	-	7.000	870	272.039
April/April	2.000	5.770	767.310	4.660	1.280	781.020
Mei/May	4.200	1.281	255.340	5.000	6.752	272.573
Juni/June	30.000	5.790	2.096.930	10.810	-	2.143.530
Juli/July	351.360	420	-	10.770	1.300	363.850
Agustus/August	522.550	-	-	10.550	880	533.980
September/September	114.650	90	988.870	280	720	1.104.610
Oktober/October	165.500	40	1.039.510	-	-	1.205.050
November/November	190.500	1.512	1.069.300	12.270	1.250	1.274.832
Desember/December	809.119	740	1.032.560	5.280	890	1.848.589

Catatan / Note : Wilayah Sub-Divre Solok meliputi Kab. Solok, Kota Solok, Solok Selatan, Dharmasraya, Sijunjung, Tanah Datar, dan Sawahlunto. Data tidak dapat dipecah per kabupaten / The Solok Sub-Drive area includes Kab. Solok, Kota Solok, Solok Selatan, Dharmasraya, Sijunjung, Tanah Datar, and Sawahlunto. Data cannot be broken down by regency.

SPHP (Stabilisasi Pasokan dan Harga Pangan), CBP (Cadangan Beras Pemerintah), BANPANG (Bantuan Pangan)

Sumber/Source : Perum Bulog-Sub Divre Solok/Perum Bulog-Sub Drive of Solok

Tabel 11.7
Table

Pengadaan dan Kiriman Beras Bulog dari Padang, 2023
Procurement and Dropping of Rice From Padang , 2023

Bulan Month	Pengadaan Domestic Procurement	Kiriman Dropping
(1)	(2)	(3)
Januari/January	5.000	980.000
Februari/February	7.600	20.000
Maret/March	8.870	-
April/April	5.100	-
Mei/May	6.500	-
Juni/June	10.000	1.500.000
Juli/July	12.000	1.998.200
Agustus/August	11.000	1.800
September/September	1.000	1.200.000
Oktober/October	-	1.756.000
November/November	15.000	1.544.000
Desember/December	5.000	732.000

Catatan / Note : Wilayah Sub-Divre Solok meliputi Kab. Solok, Kota Solok, Solok Selatan, Dharmasraya, Sijunjung, Tanah Datar, dan Sawahlunto. Data tidak dapat dipecah per kabupaten / The Solok Sub-Drive area includes Kab. Solok, Kota Solok, Solok Selatan, Dharmasraya, Sijunjung, Tanah Datar, and Sawahlunto. Data cannot be broken down by regency.

Sumber/Source : Perum Bulog-Sub Divre Solok/Perum Bulog-Sub Drive of Solok

Tabel
Table 11.8

Jumlah Beras di Gudang Beras BGGB Koto Baru Menurut Bulan, 2023 (kg)
Capacity Rice in GBB Koto Baru, 2023 (kg)

Bulan Month	Kapasitas Capacity
(1)	(2)
Januari/January	764.897
Februari/February	645.747
Maret/March	746.057
April/April	399.797
Mei/May	474.580
Juni/June	229.616
Juli/July	751.117
Agustus/August	560.567
September/September	478.987
Oktober/October	630.267
November/November	16.996
Desember/December	208.147

Catatan / Note : Wilayah Sub-Divre Solok meliputi Kab. Solok, Kota Solok, Solok Selatan, Dharmasraya, Sijunjung, Tanah Datar, dan Sawahlunto. Data tidak dapat dipecah per kabupaten / The Solok Sub-Drive area includes Kab. Solok, Kota Solok, Solok Selatan, Dharmasraya, Sijunjung, Tanah Datar, and Sawahlunto. Data cannot be broken down by regency.

Sumber/Source : Perum Bulog-Sub Divre Solok/Perum Bulog-Sub Drive of Solok

SISTEM NERACA REGIONAL

System of Regional Accounts

BAB Chapter 12

PDRB

Atas
Dasar
Harga
Berlaku

Menurut Lapangan Usaha
KABUPATEN SOLOK
TAHUN 2023
sebesar :

*Gross Regional Domestic Product at
current market prices by industry in
Solok Regency in 2023 as much as*

33,16%

Merupakan Kategori Pertanian,
Kehutanan dan Perikanan
*is the Agriculture, Forestry
and Fishing Category*



Laju Pertumbuhan Ekonomi KABUPATEN SOLOK TAHUN 2023

*The Economic Growth of Solok
Regency in 2023*

4,36%

Pertumbuhan Ekonomi Kabupaten Solok
Tahun 2023 mengalami percepatan
dibanding tahun 2022

*Solok Regency Economic Growth 2023
Accelerated Compared to 2022*



PENJELASAN TEKNIS

1. Penghitungan statistik neraca nasional mengikuti buku petunjuk yang diterbitkan oleh Perserikatan Bangsa Bangsa (PBB) dikenal sebagai Sistem Neraca Nasional (SNN). SNN adalah rekomendasi internasional tentang bagaimana menyusun ukuran aktivitas ekonomi yang sesuai dengan standar neraca baku yang didasarkan pada prinsip-prinsip ekonomi. Rekomendasi yang dimaksud dinyatakan dalam sekumpulan konsep, definisi, klasifikasi, dan aturan neraca yang disepakati secara internasional dalam mengukur indikator tertentu seperti Produk Domestik Bruto (PDB). Salah satu bentuk adaptasi pencatatan statistik nasional adalah melakukan perubahan tahun dasar PDB Indonesia dari tahun 2000 ke 2010. Perubahan tahun dasar PDB dilakukan seiring dengan mengadopsi rekomendasi PBB yang tertuang dalam Sistem Neraca Nasional 2008 (SNA 2008).
2. Produk Domestik Bruto pada tingkat nasional serta Produk Domestik Regional Bruto (PDRB) pada tingkat regional Kabupaten/Kota) menggambarkan kemampuan suatu wilayah untuk menciptakan nilai tambah pada suatu waktu tertentu. Untuk menyusun PDB maupun PDRB digunakan 2 pendekatan, yaitu lapangan usaha dan pengeluaran. Keduanya menyajikan komposisi data nilai tambah dirinci menurut

TECHNICAL NOTES

1. *The method used to estimate national accounts statistics is based on the standard guidelines formed by United Nation known as System of National Accounts (SNA). SNA is the internationally agreed standard set of recommendations on how to compile measures of economic activity in accordance with strict accounting conventions based on economic principles. The recommendations are expressed in term of a set of concepts, definitions, classifications and accounting rules that comprise the internationally agreed standard for measuring indicators such as Gross Domestic Product (GDP). One of the improvement in the national statistical system is to rebase GDP form base year 2000 to 2010 in order to capture current economic condition. It is in line with the United Nations (UN) recommendation on 2008 SNA.*
2. *The basic measure of the value added arising from economic activity is known as Gross Domestic Product at the national level and Gross Regional Domestic Product (GRDP) at the regional level (regencies/municipalities). To compile these statistics, two approaches have been used, i.e. "production approach" and "expenditure approach". The first approach is to measure value added produced by various kinds of economic activities, while the second approach is to measure final uses of*

sumber kegiatan ekonomi (lapangan usaha) dan menurut komponen penggunaannya. PDB maupun PDRB dari sisi lapangan usaha merupakan penjumlahan seluruh komponen nilai tambah bruto yang mampu diciptakan oleh sektor-sektor ekonomi atas berbagai aktivitas produksinya. Sedangkan dari sisi pengeluaran menjelaskan tentang penggunaan dari nilai tambah tersebut.

3. PDB menurut lapangan usaha mengalami perubahan klasifikasi dari 9 lapangan usaha menjadi 17 lapangan usaha. PDB menurut lapangan usaha dirinci menurut total nilai tambah dari seluruh sektor ekonomi yang mencakup lapangan usaha Pertanian, Kehutanan, dan Perikanan; Pertambangan dan Penggalian; Industri Pengolahan; Pengadaan Listrik dan Gas; Pengadaan Air, Pengelolaan Sampah, Limbah dan Daur Ulang; Konstruksi; Perdagangan Besar dan Eceran, Reparasi Mobil dan Sepeda Motor; Transportasi dan Pergudangan; Penyediaan Akomodasi dan Makan Minum; Informasi dan Komunikasi; Jasa Keuangan dan Asuransi; Real Estat; Jasa Perusahaan; Administrasi Pemerintahan, Pertahanan dan Jaminan Sosial Wajib; Jasa Pendidikan; Jasa Kesehatan dan Kegiatan Sosial; dan Jasa lainnya.
4. PDB menurut pengeluaran mengalami perubahan klasifikasi dimana pengeluaran konsumsi

the country's output. In other words, GDP/GRDP is the sum of total value added produced by all economic industries (activities) and the way of using it.

3. *GDP by industry classification changes from 9 sectors to 17 industries. GDP by industry is classified by types of economic activities such as Agriculture, Forestry and Fishing; Mining and Quarrying; Manufacturing; Electricity and Gas; Water supply, Sewerage, Waste Management and Remediation Activities; Construction; Wholesale and Retail Trade; Repair of Motor Vehicles and Motorcycles; Transportation and Storage; Accommodation and Food Service Activities; Information and Communication; Financial and Insurance Activities; Real Estate Activities; Business Activities; Public Administration; Defence and Compulsory Social Security; Education; Human Health and Social Work Activities; and Other Services Activities.*
4. *GDP by expenditure classification changes where consumption expenditure Non-profit Institutions Serving Households (NPISH) previously included as part of household consumption expenditure is taken out into separate component. So that, GDP by type of expenditures is classified into: household consumption expenditure,*

Lembaga Non Profit yang Melayani Rumah Tangga (LNPR) yang sebelumnya termasuk bagian dari pengeluaran konsumsi rumah tangga menjadi komponen terpisah. Sehingga klasifikasi PDB menurut pengeluaran dirinci menjadi 7 komponen yaitu komponen pengeluaran konsumsi rumah tangga, pengeluaran konsumsi LNPR, pengeluaran konsumsi pemerintah, pembentukan modal tetap bruto, perubahan inventori, ekspor barang dan jasa, dan impor barang dan jasa.

5. Pengeluaran konsumsi rumah tangga mencakup berbagai pengeluaran konsumsi akhir rumah tangga atas barang dan jasa untuk memenuhi kebutuhan individu ataupun kelompok secara langsung. Pengeluaran rumah tangga di sini mencakup makanan dan minuman selain restoran; pakaian, alas kaki dan jasa perawatannya; perumahan dan perlengkapan rumah tangga; kesehatan dan pendidikan; transportasi dan komunikasi; restoran dan hotel serta lainnya.
6. Pengeluaran Konsumsi Pemerintah terdiri dari Pengeluaran Konsumsi Individu dan Pengeluaran Konsumsi Kolektif. Barang dan jasa individu merupakan barang dan jasa privat, dimana ciri-ciri barang privat adalah a) Scarcity, yaitu ada kelangkaan/keterbatasan dalam jumlah; b) Excludable consumption, yaitu konsumsi suatu barang dapat dibatasi hanya pada mereka yang

NPISH consumption expenditure, government consumption expenditure, gross fixed capital formation, changes in inventories, exports of goods and services, and imports of goods and services.

5. *Household consumption expenditures consist of expenditures incurred by households, which are used for both individual or collective needs. Household consumptions are classified into food and beverages other than restaurants; clothing, footwear, and related maintenance services; housing and household equipment; health and education; transport and communication; restaurants and hotels; and others.*
6. *Government consumption expenditure consists of Individual Consumption Expenditure and Collective Consumption Expenditure. Individual goods and services are private goods and services, which the characteristics of private goods is a) Scarcity, that there is a scarcity/limited in number; b) Excludable consumption, the consumption of goods can be limited only to those who meet certain requirements (usually the price); c) Rivalrous competition, ie consumption by the consumer will reduce or eliminate the chance of another party to do so. Examples of goods and services produced by government and classified as goods and services of individuals is the government*

memenuhi persyaratan tertentu (biasanya harga); c) Rivalrous competition, yaitu konsumsi oleh satu konsumen akan mengurangi atau menghilangkan kesempatan pihak lain untuk melakukan hal serupa. Contoh barang dan jasa yang dihasilkan pemerintah dan tergolong sebagai barang dan jasa individu adalah jasa pelayanan kesehatan pemerintah di rumah sakit/puskesmas dan jasa pendidikan di sekolah/universitas negeri. Sedangkan barang dan jasa kolektif ekuivalen dengan barang publik yang memiliki ciri:

a) Non rivalry, yaitu penggunaan satu konsumen terhadap suatu barang tidak mengurangi kesempatan konsumen lain untuk juga mengkonsumsi barang tersebut;

b) Non excludable, yaitu apabila suatu barang publik tersedia, maka tidak ada yang dapat menghalangi siapapun untuk memperoleh manfaat dari barang tersebut atau dengan kata lain setiap orang memiliki akses ke barang tersebut. Contoh barang dan jasa yang dihasilkan pemerintah dan tergolong sebagai barang dan jasa kolektif adalah jasa pertahanan yang dilakukan TNI dan keamanan yang dilakukan kepolisian.

7. Pembentukan Modal Tetap Bruto (PMTB) mencakup pengadaan, pembuatan, dan pembelian barang modal. Barang modal dimaksud adalah barang-barang yang digunakan untuk proses

health services in hospitals/health centers and education services in schools/universities. Collective goods and services equivalent to public goods characterized by

a) *Non-rivalry, namely the use of a consumer for an item does not reduce the chance of another consumer to also consume goods ;*

b) *Non-excludable, i.e. when a public good available, then nothing can hinder anyone to benefit from the goods or in other words everyone has access to the goods. Examples of goods and services produced by government and classified as collective goods and services is carried military defense services and the police's security.*

7. *Gross Fixed Capital Formation (GFCF) includes procurement, manufacture, and the purchase of capital goods. Capital goods are goods which are used for the production process, durable or have a service life of more than one year such as buildings, machinery, and transportation equipment. Including here: huge improvement that are to extend the life or changing the shape or the capacity of the capital goods. Capital expenditures for military purposes are also covered as GFCF. GFCF capital goods. Capital goods are goods which are used for the production pr*

produksi, tahan lama atau yang mempunyai umur pemakaian lebih dari satu tahun seperti bangunan, mesinmesin dan alat angkutan. Termasuk pula di sini perbaikan besar (berat) yang sifatnya memperpanjang umur atau mengubah bentuk atau kapasitas barang modal tersebut. Pengeluaran barang modal untuk tahun seperti bangunan, mesin mesin dan alat angkutan. Termasuk pula di sini perbaikan besar (berat) yang sifatnya memperpanjang umur atau mengubah bentuk atau kapasitas barang modal tersebut. Pengeluaran barang modal untuk keperluan militer juga dicakup sebagai PMTB. Klasifikasi komponen PMTB dibagi menjadi 6 sub komponen yaitu Konstruksi; Mesin dan Peralatan; Kendaraan; Peralatan Lainnya; Cultivated Biological Resources (CBR) dan Produk Kekayaan Intelektual.

8. Ekspor barang dan jasa merupakan transaksi perdagangan barang dan jasa dari penduduk (residen) ke bukan penduduk (nonresiden). Impor barang dan jasa adalah transaksi perdagangan dari bukan penduduk ke penduduk. Ekspor atau impor barang terjadi pada saat terjadi perubahan hak kepemilikan barang antara penduduk dengan bukan penduduk (dengan atau tanpa perpindahan fisik barang tersebut). Pada PDB dengan tahun dasar 2010, ekspor dan impor barang dirinci menjadi nonmigas dan migas

cess, durable or life of more than as buildings, ma transportation Including here: huge that are to extend the life or changing the shape or the capacity of the capital goods. Capital expenditures for military purposes are also covered as GFCF . GFCF component are classified into six sub-components: Construction; Machinery and Equipment; vehicle; Other equip ment; Cultivated Biological Re sources (CBR) and Intellectual Property Product.

8. *Exports of goods and services consist of transactions of goods and services from residents to nonres dents. Imports of goods and services consist of transaction of goods and services from nonresidents to residents. Exports and imports of goods occur when there are changes in ownership of goods between residents and nonresidents (with or without physical movements of goods across frontiers). On the GDP at 2010 basic year, exports and imports of goods specified into non oil and gas and oil and gas.*
9. *GDP and its aggregations are presented in two forms: at current market prices and at constant base year market prices. In presenting current market prices, all aggregates are valued at current market prices, while base year constant market prices are shown by valuing all*

9. Produk Domestik Bruto maupun agregat turunannya disajikan dalam 2 (dua) versi penilaian, yaitu atas dasar "harga berlaku" dan atas dasar "harga konstan". Disebut sebagai harga berlaku karena seluruh agregat dinilai dengan menggunakan harga pada tahun berjalan, sedangkan harga konstan penilaiannya didasarkan kepada harga satu tahun dasar tertentu, dalam publikasi ini digunakan harga tahun 2010.
10. Laju pertumbuhan Produk Domestik Bruto diperoleh dari perhitungan PDB atas dasar harga konstan. Diperoleh dengan cara mengurangi nilai PDB pada tahun ke-n terhadap nilai pada tahun ke n-1 (tahun sebelumnya), dibagi dengan nilai pada tahun ke n-1, dikalikan dengan 100 persen. Laju pertumbuhan menunjukkan perkembangan agregat pendapatan dari satu waktu tertentu terhadap waktu sebelumnya.
- aggregates at fixed base year prices. Year of 2010 is used as the base year in this publication.*
10. *Growth rate of Gross Domestic Product is derived from GDP at constant market prices. It is obtained by subtracting the value of GDP year n with the value of GDP year n-1, divided by the value of GDP year n-1 then multiplied by 100 percent. The growth rate of GDP explains the income growth during ,the given period.*

ULASAN

DESCRIPTION

Nilai PDRB Atas Dasar Harga Berlaku menurut Lapangan Usaha di Kabupaten Solok pada tahun 2022 adalah 15.781,14 miliar rupiah dan pada tahun 2023 menjadi 17.316,41 miliar rupiah. Sedangkan Atas Dasar Harga Konstan 2010 menurut Lapangan Usaha pada tahun 2022 adalah 10.547,97 miliar rupiah dan pada tahun 2023 menjadi 11.008,01 miliar rupiah.

Laju Pertumbuhan PDRB Atas Dasar Harga Konstan 2010 pada tahun 2023 yang tertinggi dicapai oleh Lapangan Usaha Penyediaan Akomodasi dan Makan Minum dan Jasa Lainnya yaitu 8,10. Sedangkan yang terendah adalah Lapangan Usaha Jasa Pendidikan, yaitu 1,87.

Nilai PDRB Atas Dasar Harga Berlaku menurut Jenis Pengeluaran di Kabupaten Solok pada tahun 2022 adalah 15.781,14 miliar rupiah dan pada tahun 2023 menjadi 17.316,41 miliar rupiah. Sedangkan Atas Dasar Harga Konstan 2010 menurut Jenis Pengeluaran pada tahun 2022 adalah 10.547,97 dan pada tahun 2023 menjadi 11.008,01.

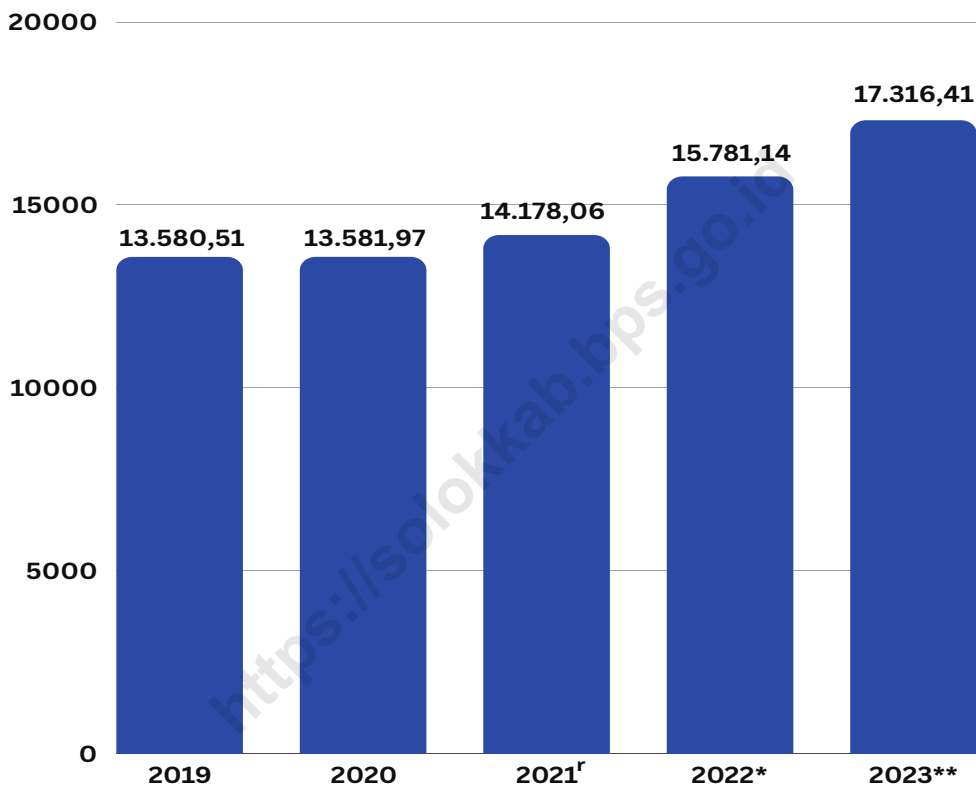
The value of GRDP at Current Prices according to Business Fields in Solok Regency in 2022 is 15.781,14 billion rupiahs and in 2023 it will be 17.316,41 billion rupiahs. Meanwhile, based on 2010 constant prices according to business fields in 2022 it will be 10.547,97 billion rupiahs and in 2023 it will be 11.008,01 billion rupiahs.

The growth rate of GRDP at constant prices in 2010 in 2023 was the highest achieved by the Accommodation and Food Service Activities Business Field and other services, which was 8,10. While the lowest is the Education , which is 1,87

The value of GRDP at Current Prices by Type of Expenditure in Solok Regency in 2022 is 15.781,14 and in 2023 it will be 17.316,41 Meanwhile, based on 2010 constant prices by type of expenditure in 2022 it will be 10.547,97 and in 2023 it will be 11.008,01.

Gambar 12.1
Figures

Produk Domestik Regional Bruto Atas Dasar Harga Berlaku di Kabupaten Solok (miliar rupiah), 2019–2023
Gross Regional Domestic Product at Current Market Prices in Solok Regency (billion rupiahs), 2019-2023

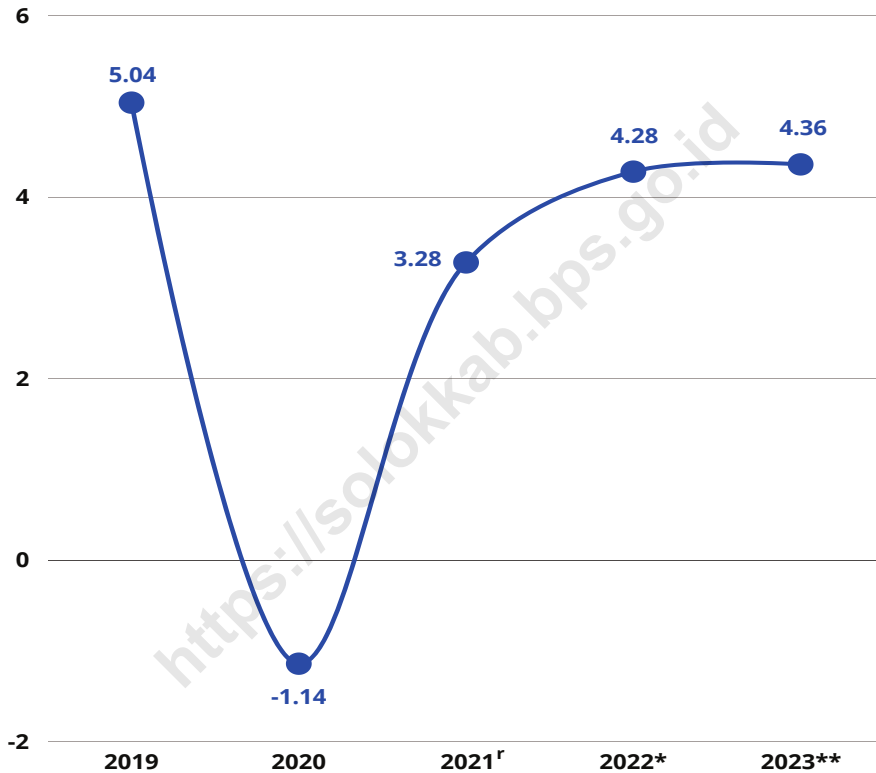


Catatan/Note: ^r Angka Revisi / *Revice Figures*
^{*} Angka Sementara / *Preliminary Figures*
^{**} Angka Sangat Sementara / *Very Preliminary Figures*

Sumber/Source: Badan Pusat Statistik Kabupaten Solok / *BPS-Statistics of Solok Regency*

Gambar 12.2
Figures

Laju Pertumbuhan Produk Domestik Regional Bruto Atas Dasar Harga Konstan 2010 di Kabupaten Solok (persen), 2019-2023
Growth Rate of Gross Regional Domestic Product at 2010 Constant Market Prices in Solok Regency (percent), 2019-2023



Catatan/Note: ^r Angka Revisi/ *Revice Figures*
* Angka Sementara / *Preliminary Figures*
** Angka Sangat Sementara / *Very Preliminary Figures*

Sumber/Source : Badan Pusat Statistik Kabupaten Solok / *BPS-Statistics of Solok Regency*

Tabel 12.1
Table

Produk Domestik Regional Bruto Atas Dasar Harga Berlaku Menurut Lapangan Usaha di Kabupaten Solok (miliar rupiah), 2019–2023
Gross Regional Domestic Product at Current Market Prices by Industry in Solok Regency (billion rupiahs), 2019–2023

	Lapangan Usaha/Industry	2019	2020	2021^r	2022*	2023**
	(1)	(2)	(3)	(4)	(5)	(6)
A	Pertanian, Kehutanan, dan Perikanan/ <i>Agriculture, Forestry, and Fishing</i>	4.728,17	4.755,52	4.830,14	5.257,08	5.741,70
B	Pertambangan dan Penggalian/ <i>Mining and Quarrying</i>	738,52	725,28	737,52	852,72	960,86
C	Industri Pengolahan/ <i>Manufacturing</i>	641,04	645,83	678,03	749,84	817,04
D	Pengadaan Listrik dan Gas/ <i>Electricity and Gas</i>	4,40	4,15	4,19	4,48	4,76
E	Pengadaan Air; Pengelolaan Sampah, Limbah, dan Daur Ulang/ <i>Water Supply; Sewerage, Waste Management, and Remediation Activities</i>	7,29	7,23	7,57	8,03	9,12
F	Konstruksi/ <i>Construction</i>	1.302,09	1.301,22	1.360,79	1.576,05	1.728,59
G	Perdagangan Besar dan Eceran; Reparasi Mobil dan Sepeda Motor/ <i>Wholesale and Retail Trade; Repair of Motor Vehicles and Motorcycles</i>	1.497,72	1.484,17	1.549,72	1.817,11	2.013,24
H	Transportasi dan Pergudangan/ <i>Transportation and Storage</i>	1.652,29	1.484,28	1.580,93	1.708,94	1.911,75
I	Penyediaan Akomodasi dan Makan Minum/ <i>Accommodation and Food Service Activities</i>	123,17	116,44	130,23	150,75	170,63
J	Informasi dan Komunikasi/ <i>Information and Communication</i>	869,18	916,44	986,59	1.112,18	1.219,30

Lanjutan Tabel/*Continued Table* 12.1

Lapangan Usaha/Industry		2019	2020	2021^r	2022*	2023**
(1)		(2)	(3)	(4)	(5)	(6)
K	Jasa Keuangan dan Asuransi/ <i>Financial and Insurance Activities</i>	227,50	236,84	260,44	288,00	304,09
L	Real Estat/ <i>Real Estate Activities</i>	115,19	118,65	123,82	136,68	153,98
M,N	Jasa Perusahaan/ <i>Business Activities</i>	10,14	9,70	9,98	10,95	12,36
O	Administrasi Pemerintahan, Pertahanan, dan Jaminan Sosial Wajib/ <i>Public Administration and Defence; Compulsory Social Security</i>	830,77	901,64	976,55	1.054,08	1.120,35
P	Jasa Pendidikan/ <i>Education</i>	497,84	534,11	570,16	635,84	673,29
Q	Jasa Kesehatan dan Kegiatan Sosial/ <i>Human Health and Social Work Activities</i>	188,87	206,04	228,13	252,21	286,55
R,S,T,U	Jasa Lainnya/ <i>Other Services Activities</i>	146,34	134,43	143,28	166,20	188,81
Produk Domestik Bruto/<i>Gross Domestic Product</i>		13.580,51	13.581,97	14.178,06	15.781,14	17.316,41

Catatan/Note: ^r Angka Revisi/ *Revice Figures*

* Angka Sementara / *Preliminary Figures*

** Angka Sangat Sementara / *Very Preliminary Figures*

Sumber/Source: Badan Pusat Statistik Kabupaten Solok / *BPS-Statistics of Solok Regency*

Tabel
Table 12.2

Produk Domestik Regional Bruto Atas Dasar Harga Konstan 2010 Menurut Lapangan Usaha di Kabupaten Solok (miliar rupiah), 2019–2023
Gross Regional Domestic Product at 2010 Constant Market Prices by Industry in Solok Regency (billion rupiahs), 2019–2023

Lapangan Usaha/ Industry		2019	2020	2021 ^r	2022*	2023**
(1)		(2)	(3)	(4)	(5)	(6)
A	Pertanian, Kehutanan, dan Perikanan/ <i>Agriculture, Forestry, and Fishing</i>	3.553,9	3.595,06	3.702,54	3.820,93	3.934,39
B	Pertambangan dan Penggalian/ <i>Mining and Quarrying</i>	514,3	497,80	496,38	542,18	565,18
C	Industri Pengolahan/ <i>Manufacturing</i>	514,7	498,88	509,89	517,12	537,63
D	Pengadaan Listrik dan Gas/ <i>Electricity and Gas</i>	2,4	2,29	2,31	2,44	2,54
E	Pengadaan Air; Pengelolaan Sampah, Limbah, dan Daur Ulang/ <i>Water Supply; Sewerage, Waste Management, and Remediation Activities</i>	5,7	5,56	5,71	5,78	5,89
F	Konstruksi/ <i>Construction</i>	899,0	857,76	867,63	922,01	967,38
G	Perdagangan Besar dan Eceran; Reparasi Mobil dan Sepeda Motor/ <i>Wholesale and Retail Trade; Repair of Motor Vehicles and Motorcycles</i>	1.119,9	1.111,34	1.158,42	1.223,14	1.287,91
H	Transportasi dan Pergudangan/ <i>Transportation and Storage</i>	1.113,3	984,10	1.029,26	1.051,61	1.114,70
I	Penyediaan Akomodasi dan Makan Minum/ <i>Accommodation and Food Service Activities</i>	81,8	73,67	78,80	86,88	93,91

Lanjutan Tabel/Continued Table 12.2

Lapangan Usaha/ Industry		2019	2020	2021 ^r	2022*	2023**
(1)		(2)	(3)	(4)	(5)	(6)
J	Informasi dan Komunikasi/ <i>Information and Communication</i>	734,8	792,52	846,61	900,72	971,78
K	Jasa Keuangan dan Asuransi/ <i>Financial and Insurance Activities</i>	163,9	164,29	171,86	179,47	186,30
L	Real Estat/ <i>Real Estate Activities</i>	81,5	81,53	83,11	87,18	92,71
M,N	Jasa Perusahaan/ <i>Business Activities</i>	6,7	6,42	6,60	7,02	7,47
O	Administrasi Pemerintahan, Pertahanan, dan Jaminan Sosial Wajib/ <i>Public Administration and Defence; Compulsory Social Security</i>	555,3	550,12	556,77	569,07	580,73
P	Jasa Pendidikan/ <i>Education</i>	328,7	343,55	356,83	373,90	380,87
Q	Jasa Kesehatan dan Kegiatan Sosial/ <i>Human Health and Social Work Activities</i>	132,4	142,35	153,58	162,00	174,27
R,S,T,U	Jasa Lainnya/ <i>Other Services Activities</i>	97,1	85,68	88,26	96,52	104,33
Produk Domestik Bruto/ Gross Domestic Product		9.905,6	9.792,92	10.114,58	10.547,97	11.008,01

Catatan/Note: ^r Angka Revisi/ *Revice Figures*

* Angka Sementara / *Preliminary Figures*

** Angka Sangat Sementara / *Very Preliminary Figures*

Sumber/Source: Badan Pusat Statistik Kabupaten Solok / *BPS-Statistics of Solok Regency*

Tabel
Table 12.3

Distribusi Persentase Produk Domestik Regional Bruto Atas Dasar Harga Berlaku Menurut Lapangan Usaha di Kabupaten Solok, 2019–2023
Percentage Distribution of Gross Regional Domestic Product at Current Market Prices by Industry in Solok Regency, 2019–2023

	Lapangan Usaha/ <i>Industry</i>	2019	2020	2021 ^r	2022*	2023**
	(1)	(2)	(3)	(4)	(5)	(6)
A	Pertanian, Kehutanan, dan Perikanan/ <i>Agriculture, Forestry, and Fishing</i>	34,82	35,01	34,07	33,31	33,16
B	Pertambangan dan Penggalian/ <i>Mining and Quarrying</i>	5,44	5,34	5,20	5,40	5,55
C	Industri Pengolahan/ <i>Manufacturing</i>	4,72	4,76	4,78	4,75	4,72
D	Pengadaan Listrik dan Gas/ <i>Electricity and Gas</i>	0,03	0,03	0,03	0,03	0,03
E	Pengadaan Air; Pengelolaan Sampah, Limbah, dan Daur Ulang/ <i>Water Supply; Sewerage, Waste Management, and Remediation Activities</i>	0,05	0,05	0,05	0,05	0,05
F	Konstruksi/ <i>Construction</i>	9,59	9,58	9,60	9,99	9,98
G	Perdagangan Besar dan Eceran; Reparasi Mobil dan Sepeda Motor/ <i>Wholesale and Retail Trade; Repair of Motor Vehicles and Motorcycles</i>	11,03	10,93	10,93	11,51	11,63
H	Transportasi dan Pergudangan/ <i>Transportation and Storage</i>	12,17	10,93	11,15	10,83	11,04
I	Penyediaan Akomodasi dan Makan Minum/ <i>Accommodation and Food Service Activities</i>	0,91	0,86	0,92	0,96	0,99
J	Informasi dan Komunikasi/ <i>Information and Communication</i>	6,40	6,75	6,96	7,05	7,04
K	Jasa Keuangan dan Asuransi/ <i>Financial and Insurance Activities</i>	1,68	1,74	1,84	1,82	1,76

Lanjutan Tabel/*Continued Table* 12.3

Lapangan Usaha/Industry		2019	2020	2021^r	2022*	2023**
(1)		(2)	(3)	(4)	(5)	(6)
L	Real Estat/ <i>Real Estate Activities</i>	0,85	0,87	0,87	0,87	0,89
M,N	Jasa Perusahaan/ <i>Business Activities</i>	0,07	0,07	0,07	0,07	0,07
O	Administrasi Pemerintahan, Pertahanan, dan Jaminan Sosial Wajib/ <i>Public Administration and Defence; Compulsory Social Security</i>	6,12	6,64	6,89	6,68	6,47
P	Jasa Pendidikan/ <i>Education</i>	3,67	3,93	4,02	4,03	3,89
Q	Jasa Kesehatan dan Kegiatan Sosial/ <i>Human Health and Social Work Activities</i>	1,39	1,52	1,61	1,60	1,65
R,S,T,U	Jasa Lainnya/ <i>Other Services Activities</i>	1,08	0,99	1,01	1,05	1,09
Produk Domestik Bruto/<i>Gross Domestic Product</i>		100,00	100,00	100,00	100,00	100,00

Catatan/Note: ^r Angka Revisi/ *Revice Figures*

* Angka Sementara / *Preliminary Figures*

** Angka Sangat Sementara / *Very Preliminary Figures*

Sumber/Source: Badan Pusat Statistik Kabupaten Solok / *BPS-Statistics of Solok Regency*

Tabel
Table 12.4

Laju Pertumbuhan Produk Domestik Regional Bruto Atas Dasar Harga Konstan 2010 Menurut Lapangan Usaha di Kabupaten Solok (persen), 2019–2023
Growth Rate of Gross Regional Domestic Product at 2010 Constant Market Prices by Industry di Solok Regency (percent), 2019–2023

	Lapangan Usaha/Industry	2019	2020	2021[†]	2022*	2023**
	(1)	(2)	(3)	(4)	(5)	(6)
A	Pertanian, Kehutanan, dan Perikanan/ <i>Agriculture, Forestry, and Fishing</i>	2,66	1,16	2,99	3,20	2,97
B	Pertambangan dan Penggalian/ <i>Mining and Quarrying</i>	2,38	-3,21	-0,28	9,23	4,24
C	Industri Pengolahan/ <i>Manufacturing</i>	-1,72	-3,08	2,21	1,42	3,97
D	Pengadaan Listrik dan Gas/ <i>Electricity and Gas</i>	2,09	-5,74	1,00	5,63	3,92
E	Pengadaan Air; Pengelolaan Sampah, Limbah, dan Daur Ulang/ <i>Water Supply; Sewerage, Waste Management, and Remediation Activities</i>	3,98	-1,85	2,68	1,29	1,98
F	Konstruksi/ <i>Construction</i>	8,91	-4,59	1,15	6,27	4,92
G	Perdagangan Besar dan Eceran; Reparasi Mobil dan Sepeda Motor/ <i>Wholesale and Retail Trade; Repair of Motor Vehicles and Motorcycles</i>	8,03	-0,77	4,24	5,59	5,30
H	Transportasi dan Pergudangan/ <i>Transportation and Storage</i>	6,36	-11,61	4,59	2,17	6,00
I	Penyediaan Akomodasi dan Makan Minum/ <i>Accommodation and Food Service Activities</i>	9,23	-9,97	6,95	10,26	8,10
J	Informasi dan Komunikasi/ <i>Information and Communication</i>	9,85	7,86	6,83	6,39	7,89

Lanjutan Tabel/Continued Table 12.4

Lapangan Usaha/Industry		2019	2020	2021 ^r	2022*	2023**
(1)		(2)	(3)	(4)	(5)	(6)
K	Jasa Keuangan dan Asuransi/ <i>Financial and Insurance Activities</i>	2,73	0,25	4,61	4,43	3,81
L	Real Estat/ <i>Real Estate Activities</i>	5,88	0,01	1,94	4,90	6,34
M,N	Jasa Perusahaan/ <i>Business Activities</i>	5,59	-4,55	2,89	6,26	6,48
O	Administrasi Pemerintahan, Pertahanan, dan Jaminan Sosial Wajib/ <i>Public Administration and Defence; Compulsory Social Security</i>	5,49	-0,92	1,21	2,21	2,05
P	Jasa Pendidikan/ <i>Education</i>	9,33	4,52	3,86	4,78	1,87
Q	Jasa Kesehatan dan Kegiatan Sosial/ <i>Human Health and Social Work Activities</i>	8,51	7,52	7,89	5,48	7,58
R,S,T,U	Jasa Lainnya/ <i>Other Services Activities</i>	7,95	-11,76	3,02	9,35	8,10
Produk Domestik Bruto/Gross Domestic Product		5,04	-1,14	3,28	4,28	4,36

Catatan/Note: ^r Angka Revisi/ *Revice Figures*

* Angka Sementara / *Preliminary Figures*

** Angka Sangat Sementara / *Very Preliminary Figures*

Sumber/Source: Badan Pusat Statistik Kabupaten Solok / *BPS-Statistics of Solok Regency*

Tabel 12.5
Table

Produk Domestik Regional Bruto Atas Dasar Harga Berlaku Menurut Jenis Pengeluaran di Kabupaten Solok (miliar rupiah), 2019–2023
Gross Regional Domestic Product at Current Market Prices by Type of Expenditure in Solok Regency (billion rupiahs), 2019–2023

Jenis Pengeluaran <i>Type of Expenditure</i>	2019	2020	2021^r	2022*	2023**
(1)	(2)	(3)	(4)	(5)	(6)
Pengeluaran Konsumsi Rumah Tangga <i>Household Consumption Expenditure</i>	7.754,39	7.493,12	7.849,41	8.766,57	9.432,54
Pengeluaran Konsumsi LNPR <i>NPISH Consumption Expenditure</i>	124,52	121,20	125,60	132,66	147,12
Pengeluaran Konsumsi Pemerintah <i>Government Consumption Expenditure</i>	1.543,09	1.425,31	1.466,20	1.488,70	1.526,35
Pembentukan Modal Tetap Bruto <i>Gross Fixed Capital Formation</i>	4.314,74	4.192,19	4.391,68	4.895,61	5.513,18
Perubahan Inventori <i>Changes in Inventories</i>	2,60	9,26	15,40	43,63	9,25
Net Ekspor Barang dan Jasa <i>Net Exports of Goods and Services</i>	- 158,83	340,88	329,77	453,98	687,97
Produk Domestik Bruto/Gross Domestic Product	13.580,51	13.581,97	14.178,06	15.781,14	17.316,41

Catatan/Note: ^r Angka Revisi/ *Revice Figures*

* Angka Sementara / *Preliminary Figures*

** Angka Sangat Sementara / *Very Preliminary Figures*

Sumber/Source: Badan Pusat Statistik Kabupaten Solok / *BPS-Statistics of Solok Regency*

Tabel 12.6
Table

Produk Domestik Regional Bruto Atas Dasar Harga Konstan 2010 Menurut Jenis Pengeluaran di Kabupaten Solok (miliar rupiah), 2019–2023
Gross Regional Domestic Product at 2010 Constant Market Prices by Type of Expenditure in Solok Regency (billion rupiahs), 2019–2023

Jenis Pengeluaran Type of Expenditure	2019	2020	2021^r	2022*	2023**
(1)	(2)	(3)	(4)	(5)	(6)
Pengeluaran Konsumsi Rumah Tangga <i>Household Consumption Expenditure</i>	5.180,22	4.951,87	5.044,62	5.248,56	5.410,69
Pengeluaran Konsumsi LNPR <i>NPISH Consumption Expenditure</i>	90,27	86,97	88,49	88,80	93,34
Pengeluaran Konsumsi Pemerintah <i>Government Consumption Expenditure</i>	965,16	878,45	880,76	877,49	895,77
Pembentukan Modal Tetap Bruto <i>Gross Fixed Capital Formation</i>	2.962,83	2.844,83	2.884,79	3.026,87	3.319,01
Perubahan Inventori <i>Changes in Inventories</i>	1,80	6,27	10,29	28,01	5,77
Net Ekspor Barang dan Jasa <i>Net Exports of Goods and Services</i>	705,31	1.024,52	1.205,64	1.278,23	1.283,42
Produk Domestik Bruto/Gross Domestic Product	9.905,60	9.792,92	10.114,58	10.547,97	11.008,01

Catatan/Note: ^r Angka Revisi/ *Revice Figures*

* Angka Sementara / *Preliminary Figures*

** Angka Sangat Sementara / *Very Preliminary Figures*

Sumber/Source: Badan Pusat Statistik Kabupaten Solok / *BPS-Statistics of Solok Regency*

PERBANDINGAN ANTAR KABUPATEN/KOTA *Regency/Municipal in Comparison*

BAB Chapter 13

Peringkat Statistik Kab. Solok 2023

DIANTARA 19 KAB / KOTA SE SUMATERA BARAT
Solok Regency statistical ranking among 19 regency in Sumatera
Barat Province 2023

AHH

ANGKA HARAPAN HIDUP
Life Expectancy of Birth

Kota Padang #1 **75,33**

Kabupaten Solok **72,31**

Jumlah Penduduk Miskin

Number of Population Below the Poverty Line

Kota Padang #1 **41,97** Elku Orang
Thousands of Person

Kabupaten Solok **27,33** Elku Orang
Thousands of Person

IPM

Indeks Pembangunan Manusia
Human Development Index

Human Development Index

Kota Padang #1 **83,98** Kab. Solok **71,92**

Pengeluaran Per Kapita Disesuaikan

Adjusted per Capita Expenditure

Kabupaten Solok

#1 Kota Padang

10.717

Elku Rupiah/Orang/Tahun
Thousands Rupiah/Person/Year

15.089

Elku Rupiah/Orang/Tahun
Thousands Rupiah/Person/Year



PENJELASAN TEKNIS

Statistik antar kabupaten/kota disajikan untuk dapat memberikan gambaran keadaan masing-masing kabupaten/kota yang ada di Provinsi Sumatera Barat terhadap data-data penting seperti kependudukan, data produk domestik regional bruto (PDRB), Kemiskinan Indeks Pembangunan Manusia (IPM), Angka Harapan Hidup (AHH), Angka Harapan Lama Sekolah, Rata-rata Lama Sekolah dan Pengeluaran Perkapita.

TECHNICAL NOTES

Comparison among regency/ municipality is presented to be able to provide an overview of the situation of each district / city in West Sumatra Province to important data such as population, gross regional regional product data (GRDP), Poverty, Human Development Index, Life Expectancy at Birth, Expected Years of Scholing, Mean Years of Scholing and Purchasing Power Parity.

ULASAN

Kabupaten/Kota di Provinsi Sumatera Barat dengan jumlah penduduk terbanyak pada tahun 2023 adalah Kota Padang, yaitu 942.938 jiwa. Sedangkan Kabupaten/Kota dengan jumlah penduduk paling sedikit adalah Kota Padang Panjang, yaitu 58.627 jiwa.

Kota Sawahlunto merupakan Kabupaten/Kota dengan jumlah penduduk miskin paling sedikit di Provinsi Sumatera Barat tahun 2023, yaitu 1,47 ribu jiwa. Sedangkan Kabupaten/Kota dengan jumlah penduduk miskin paling banyak adalah Kota Padang, yaitu 41,97 ribu jiwa.

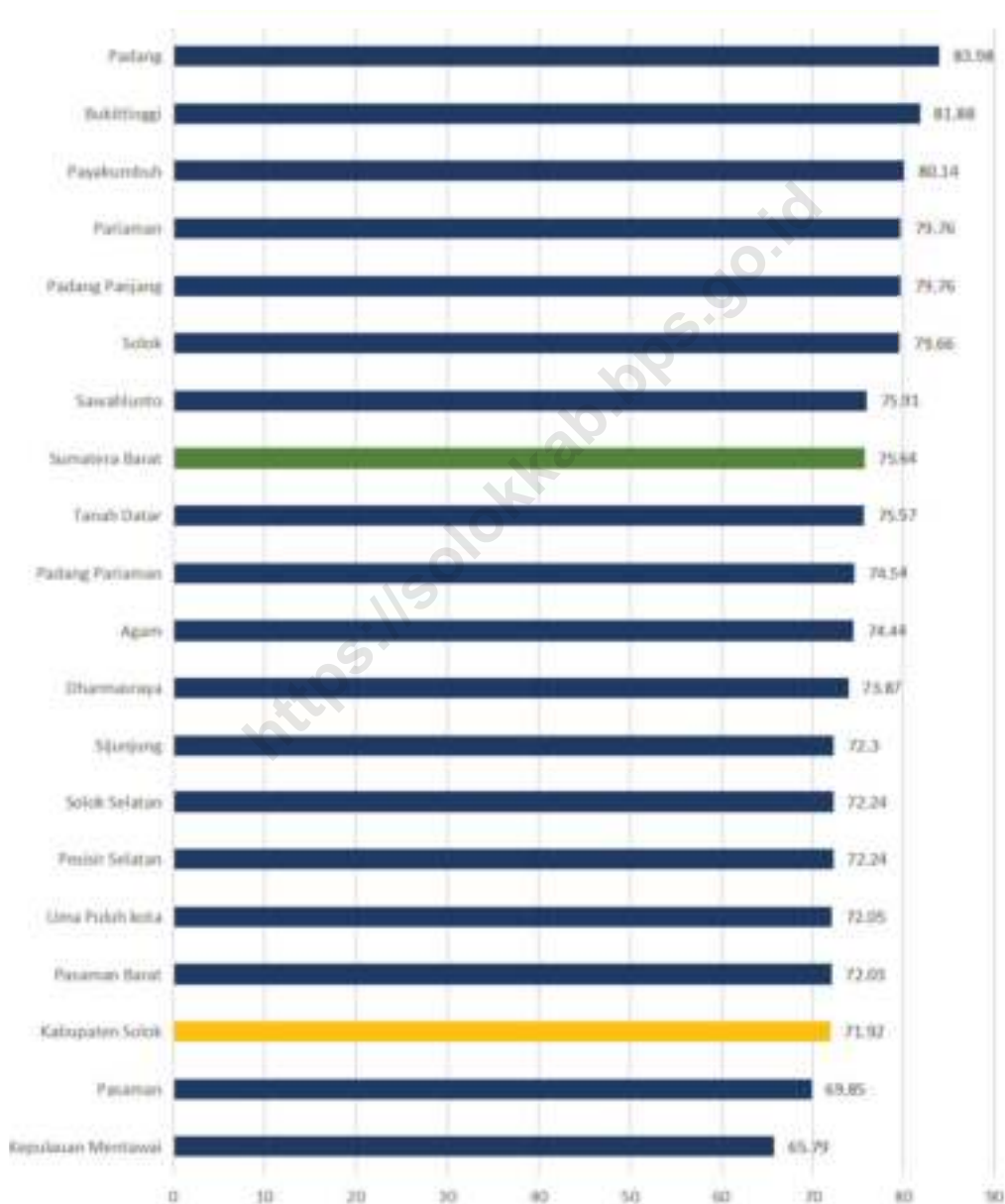
DESCRIPTION

The Regency/City in West Sumatra Province with the largest population in 2023 is the City of Padang, which is 942.938 people. Meanwhile, the Regency/City with the least population is Padang Panjang City, which is 58.627 people.

Sawahlunto City is the Regency/City with the least number of poor people in West Sumatra Province in 2023, which is 1.47 thousand people. Meanwhile, the Regency/City with the highest number of poor people is Padang City, which is 41,97 thousand people.

Gambar 13.1
Figures

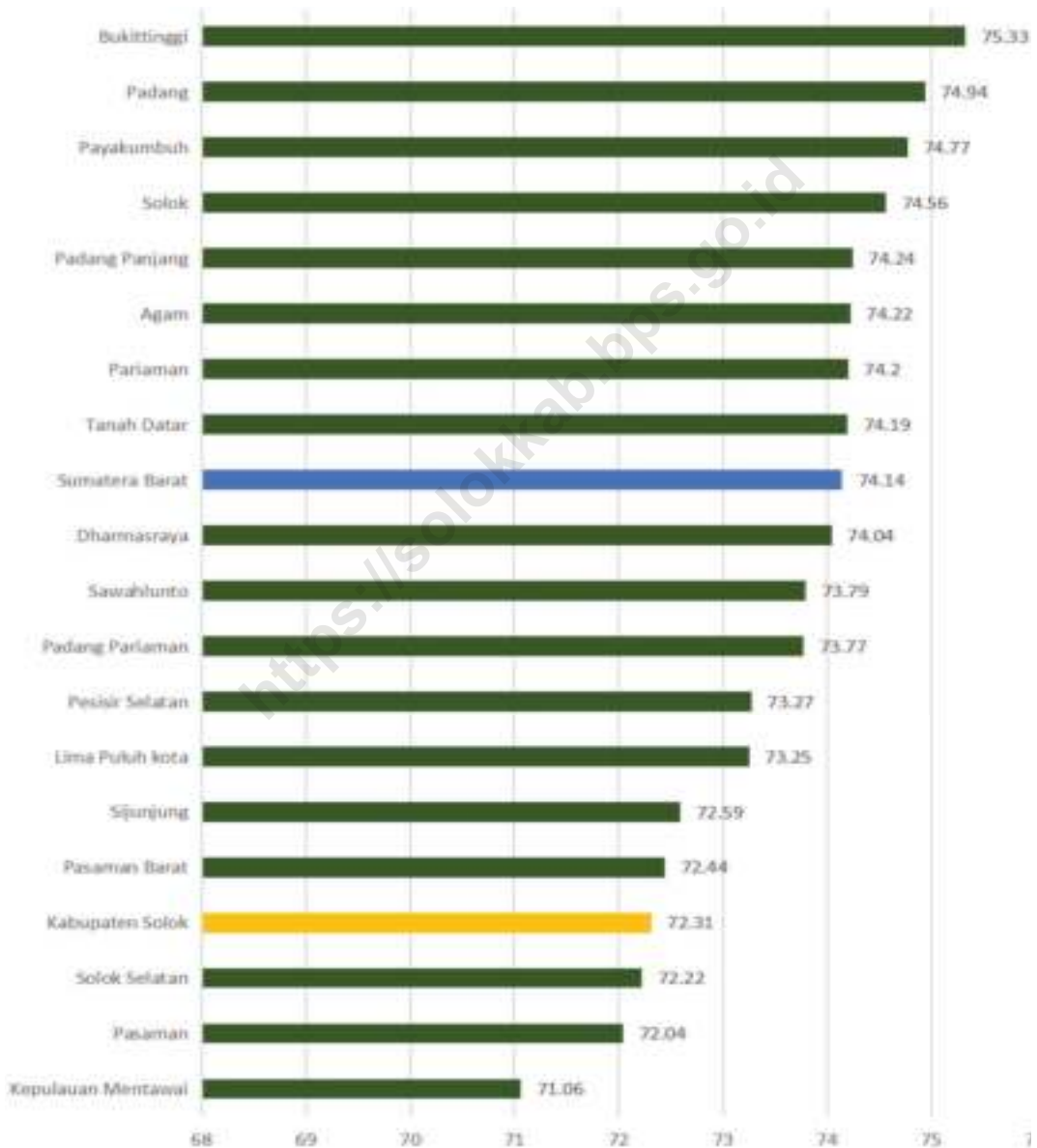
**Indeks Pembangunan Manusia (IPM) Menurut Kab/
Kota di Sumatera Barat, 2023**
*Human Development Index by Regency/Municipality
in Sumatera Barat, 2023*



Sumber/Source: Badan Pusat Statistik Provinsi Sumatera Barat/
BPS-Statistics of Sumatera Barat

Gambar 13.2
Figures

Angka Harapan Hidup (AHH) Menurut Kab/Kota di Sumatera Barat, 2023
Life Expectancy at Birth by Regency/Municipality in Sumatera Barat, 2023



Sumber/Source : Badan Pusat Statistik Provinsi Sumatera Barat/
BPS-Statistics of Sumatera Barat

Tabel 13.1
Table

Jumlah Penduduk Menurut Kab/Kota di Provinsi Sumatera Barat, 2020-2023 (Ribuan Jiwa)
Population by Regency/Municipality in Sumatera Barat province 2020-2023 (Thousands)

Kabupaten/Kota/ Regency/ Municipality	2020	2021	2022	2023
(1)	(2)	(3)	(4)	(5)
<i>Kabupaten / Regency</i>				
1. Kepulauan Mentawai	87,29	88,71	90,09	91,43
2. Pesisir Selatan	502,23	509,99	517,72	525,36
3. Solok	390,01	395,17	400,29	405,38
4. Sijunjung	234,19	237,42	240,59	243,71
5. Tanah Datar	369,97	374,55	379,11	383,68
6. Padang Pariaman	428,70	436,14	443,70	451,39
7. Agam	529,98	537,21	544,52	551,89
8. Lima Puluh kota	382,32	387,05	391,76	396,43
9. Pasaman	298,45	303,39	308,31	313,20
10. Solok Selatan	181,01	184,54	188,04	191,54
11. Dharmasraya	227,38	231,59	235,78	239,92
12. Pasaman Barat	430,17	436,88	443,51	450,05
<i>Kota / Municipality</i>				
71. Padang	907,42	919,51	931,37	942,94
72. Solok	72,95	74,58	76,23	77,84
73. Sawahlunto	64,82	65,81	66,78	67,76
74. Padang Panjang	56,07	56,94	57,78	58,63
75. Bukittinggi	120,86	121,98	123,04	124,05
76. Payakumbuh	138,97	140,95	142,90	144,83
77. Pariaman	93,73	94,90	96,07	97,21
Sumatera Barat	5516,50	5597,31	5677,55	5757,21

Sumber/Source: Badan Pusat Statistik, Proyeksi Hasil Sensus Penduduk 2020 untuk tahun 2020-2023 (Pertengahan Tahun/Juni)/ BPS, Result of Projection Population Census in 2020 for 2020-2023 (Midyear/June)

Tabel 13.2
Table

**Laju Pertumbuhan PDRB Menurut Harga Konstan
Kabupaten/Kota di Sumatera Barat, 2019-2023**
**Growth Rate of Gross Regional Domestic Product at
Constant by Regency/Municipality in Sumatera Barat
Province, 2019-2023**

Kabupaten/Kota/ Regency/ Municipality	2019	2020	2021 ^r	2022*	2023**
(1)	(2)	(3)	(4)	(5)	(6)
<i>Kabupaten / Regency</i>					
1. Kepulauan Mentawai	4,73	-1,85	2,87	4,94	4,04
2. Pesisir Selatan	4,78	-1,11	3,35	4,01	4,19
3. Solok	5,04	-1,14	3,28	4,28	4,36
4. Sijunjung	4,81	-1,10	3,14	3,93	4,26
5. Tanah Datar	4,99	-1,12	3,27	4,16	4,44
6. Padang Pariaman	2,40	-10,46	2,15	6,83	5,46
7. Agam	4,78	-1,37	3,70	4,21	4,52
8. Lima Puluh kota	5,06	-1,16	3,33	4,02	4,55
9. Pasaman	4,80	-0,87	3,35	4,08	4,41
10. Solok Selatan	4,86	-1,24	3,32	4,01	4,57
11. Dharmasraya	4,94	-1,39	3,40	4,27	4,35
12. Pasaman Barat	4,45	-1,34	3,71	4,13	4,33
<i>Kota / Municipality</i>					
71. Padang	5,64	-1,86	3,65	4,31	4,54
72. Solok	5,49	-1,42	3,55	4,60	4,81
73. Sawahlunto	5,31	-1,27	2,48	3,96	4,46
74. Padang Panjang	5,56	-1,44	3,46	4,39	4,84
75. Bukittinggi	5,84	-1,74	3,61	4,67	4,79
76. Payakumbuh	5,89	-1,65	3,58	4,51	4,70
77. Pariaman	5,30	-1,32	3,51	4,53	4,79
Sumatera Barat	5,01	-1,61	3,29	4,36	4,62

Catatan/Note: ^r Angka Revisi/ Revice Figures

* Angka Sementara / Preliminary Figures

** Angka Sangat Sementara / Very Preliminary Figures

Sumber/Source: Badan Pusat Statistik Provinsi Sumatera Barat/ BPS-Statistics of Sumatera Barat Province

Tabel 13.3
Table

Jumlah Penduduk Miskin Menurut Kab/Kota di Provinsi Sumatera Barat (ribuan), 2019-2023
Number of Population Below the Poverty Line by Regency/ Municipality in Sumatera Barat Province (thousand), 2019-2023

Kabupaten/Kota/ Regency/ Municipality	2019	2020	2021	2022	2023
(1)	(2)	(3)	(4)	(5)	(6)
<i>Kabupaten / Regency</i>					
1. Kepulauan Mentawai	13,22	13,37	14,31	13,74	13,76
2. Pesisir Selatan	36,51	35,46	37,41	33,78	35,09
3. Solok	29,74	29,28	30,36	27,16	27,33
4. Sijunjung	16,65	16,28	16,81	15,07	15,02
5. Tanah Datar	16,20	15,34	15,89	14,91	14,57
6. Padang Pariaman	29,48	28,98	30,41	26,44	26,93
7. Agam	33,10	33,31	34,26	31,33	33,41
8. Lima Puluh kota	26,64	26,43	28,51	26,00	27,02
9. Pasaman	20,22	20,29	21,57	19,94	19,99
10. Solok Selatan	12,49	12,39	13,41	11,81	11,91
11. Dharmasraya	15,49	15,70	17,60	15,08	15,49
12. Pasaman Barat	31,53	31,64	34,97	32,91	33,52
<i>Kota / Municipality</i>					
71. Padang	42,44	42,17	48,44	42,37	41,97
72. Solok	2,29	1,99	2,31	2,28	2,35
73. Sawahlunto	1,35	1,36	1,52	1,47	1,47
74. Padang Panjang	3,00	2,84	3,28	2,89	2,99
75. Bukittinggi	6,00	6,01	6,98	6,16	5,78
76. Payakumbuh	7,68	7,74	8,66	8,08	7,88
77. Pariaman	4,20	3,66	3,99	3,80	3,91
Sumatera Barat	348,22	344,23	370,69	335,21	340,37

Sumber/Source: Badan Pusat Statistik Provinsi Sumatera Barat/ BPS-Statistics of Sumatera Barat Province

Tabel 13.4
Table

Indeks Pembangunan Manusia (IPM) Menurut Kab/Kota di Sumatera Barat, 2020-2023
Human Development Index by Regency/Municipality in Sumatera Barat Province, 2019-2023

Kabupaten/Kota/ Regency/ Municipality	2020	2021	2022	2023
(1)	(2)	(3)	(4)	(5)
<i>Kabupaten / Regency</i>				
1. Kepulauan Mentawai	63,71	63,98	64,83	65,79
2. Pesisir Selatan	70,87	71,01	71,72	72,24
3. Solok	70,44	70,60	71,39	71,92
4. Sijunjung	70,36	70,48	71,32	72,30
5. Tanah Datar	74,01	74,14	74,87	75,57
6. Padang Pariaman	72,80	72,92	73,67	74,54
7. Agam	73,11	73,20	73,84	74,44
8. Lima Puluh kota	70,82	71,03	71,64	72,05
9. Pasaman	68,35	68,48	69,12	69,85
10. Solok Selatan	70,69	70,88	71,36	72,24
11. Dharmasraya	72,30	72,65	73,19	73,87
12. Pasaman Barat	70,30	70,57	71,39	72,03
<i>Kota / Municipality</i>				
71. Padang	83,22	83,30	83,69	83,98
72. Solok	78,41	78,53	79,35	79,66
73. Sawahlunto	73,97	74,35	75,21	75,91
74. Padang Panjang	78,43	78,52	79,28	79,76
75. Bukittinggi	80,68	80,79	81,52	81,88
76. Payakumbuh	79,06	79,24	79,70	80,14
77. Pariaman	78,55	78,72	79,31	79,76
Sumatera Barat	74,29	74,56	75,16	75,64

Sumber/Source: Badan Pusat Statistik Provinsi Sumatera Barat/ BPS-Statistics of Sumatera Barat Province

Catatan/Note: Penghitungan IPM menggunakan Angka Harapan Hidup (AHH) terbaru berdasarkan hasil Sensus Penduduk Long Form 2020

Tabel
Table 13.5

**Angka Harapan Hidup (AHH) Menurut Kab/Kota di
Provinsi Sumatera Barat, 2020-2023**
*Life Expectancy at Birth by Regency/Municipality in
Sumatera Barat Province , 2020-2023*

Kabupaten/Kota/ Regency/ Municipality	2020	2021	2022	2023
(1)	(2)	(3)	(4)	(5)
<i>Kabupaten / Regency</i>				
1. Kepulauan Mentawai	70,73	70,73	70,91	71,06
2. Pesisir Selatan	73,02	73,12	73,20	73,27
3. Solok	71,51	71,72	72,12	72,31
4. Sijunjung	71,78	71,93	72,27	72,59
5. Tanah Datar	73,50	73,69	73,84	74,19
6. Padang Pariaman	73,48	73,58	73,67	73,77
7. Agam	73,79	73,91	74,07	74,22
8. Lima Puluh kota	72,74	72,79	73,03	73,25
9. Pasaman	71,15	71,34	71,71	72,04
10. Solok Selatan	71,32	71,52	71,89	72,22
11. Dharmasraya	73,04	73,47	73,84	74,04
12. Pasaman Barat	71,71	71,83	72,14	72,44
<i>Kota / Municipality</i>				
71. Padang	74,43	74,47	74,71	74,94
72. Solok	73,86	73,98	74,31	74,56
73. Sawahlunto	72,81	73,20	73,50	73,79
74. Padang Panjang	73,83	73,93	74,03	74,24
75. Bukittinggi	74,58	74,70	75,02	75,33
76. Payakumbuh	74,08	74,18	74,48	74,77
77. Pariaman	73,59	73,69	73,98	74,20
Sumatera Barat	73,50	73,60	73,88	74,14

Sumber/Source: Badan Pusat Statistik Provinsi Sumatera Barat/ BPS-Statistics of Sumatera Barat Province

Catatan/Note: Penghitungan Angka Harapan Hidup (AHH) terbaru berdasarkan hasil Sensus Penduduk Long Form 2020

Tabel
Table 13.6

**Angka Harapan Lama Sekolah Menurut Kab/Kota di
Provinsi Sumatera Barat, 2020-2023**
*Expected Years of Schooling by Regency/Municipality in
Sumatera Barat Province, 2020-2023*

Kabupaten/Kota/ Regency/ Municipality	2020	2021	2022	2023
(1)	(2)	(3)	(4)	(5)
<i>Kabupaten / Regency</i>				
1. Kepulauan Mentawai	12,82	12,89	12,89	12,90
2. Pesisir Selatan	13,32	13,33	13,35	13,36
3. Solok	13,04	13,05	13,30	13,55
4. Sijunjung	12,37	12,38	12,64	12,72
5. Tanah Datar	14,33	14,34	14,59	14,78
6. Padang Pariaman	13,67	13,68	13,93	14,19
7. Agam	13,87	13,88	13,88	13,89
8. Lima Puluh kota	13,29	13,30	13,40	13,41
9. Pasaman	12,80	12,81	13,05	13,25
10. Solok Selatan	12,71	12,72	12,73	12,80
11. Dharmasraya	12,43	12,44	12,51	12,68
12. Pasaman Barat	13,61	13,68	13,69	13,70
<i>Kota / Municipality</i>				
71. Padang	16,52	16,53	16,54	16,56
72. Solok	14,32	14,33	14,34	14,36
73. Sawahlunto	13,17	13,18	13,42	13,69
74. Padang Panjang	15,06	15,07	15,07	15,29
75. Bukittinggi	14,97	14,98	14,99	15,01
76. Payakumbuh	14,26	14,27	14,29	14,30
77. Pariaman	14,54	14,55	14,61	14,79
Sumatera Barat	14,02	14,09	14,10	14,11

Sumber/Source: Badan Pusat Statistik Provinsi Sumatera Barat/ BPS-Statistics of Sumatera Barat Province

Tabel 13.7
Table

Rata-rata Lama Sekolah Menurut Kab/Kota di Provinsi Sumatera Barat, 2020-2023
Mean Year of Schooling by Regency/Municipality in Sumatera Barat Province, 2020-2023

Kabupaten/Kota/ Regency/ Municipality	2020	2021	2022	2023
(1)	(2)	(3)	(4)	(5)
<i>Kabupaten / Regency</i>				
1. Kepulauan Mentawai	7,09	7,20	7,48	7,76
2. Pesisir Selatan	8,26	8,27	8,43	8,58
3. Solok	7,86	7,87	7,89	7,90
4. Sijunjung	8,11	8,12	8,30	8,57
5. Tanah Datar	8,61	8,62	8,90	9,02
6. Padang Pariaman	7,87	7,88	8,16	8,41
7. Agam	8,96	8,97	8,98	9,22
8. Lima Puluh kota	7,99	8,07	8,08	8,12
9. Pasaman	8,09	8,10	8,11	8,13
10. Solok Selatan	8,28	8,32	8,41	8,69
11. Dharmasraya	8,47	8,55	8,56	8,71
12. Pasaman Barat	8,19	8,27	8,55	8,81
<i>Kota / Municipality</i>				
71. Padang	11,58	11,59	11,60	11,62
72. Solok	11,03	11,04	11,35	11,36
73. Sawahlunto	10,17	10,32	10,43	10,44
74. Padang Panjang	11,62	11,63	11,92	11,94
75. Bukittinggi	11,33	11,34	11,63	11,64
76. Payakumbuh	10,73	10,81	10,82	10,88
77. Pariaman	10,59	10,67	10,78	10,79
Sumatera Barat	8,99	9,07	9,18	9,28

Sumber/Source: Badan Pusat Statistik Provinsi Sumatera Barat/ BPS-Statistics of Sumatera Barat Province

Tabel 13.8
Table

Pengeluaran Per Kapita Disesuaikan Menurut Kab/Kota di Provinsi Sumatera Barat (ribu rupiah), 2020-2023
Purchasing Power Parity by Regency/Municipality in Sumatera Barat Province (thousand rupiahs), 2020-2023

Kabupaten/Kota/ Regency/ Municipality	2020	2021	2022	2023
(1)	(2)	(3)	(4)	(5)
<i>Kabupaten / Regency</i>				
1. Kepulauan Mentawai	6.281	6.321	6.567	6.891
2. Pesisir Selatan	9.212	9.270	9.686	9.953
3. Solok	10.171	10.215	10.539	10.717
4. Sijunjung	10.361	10.389	10.582	11.018
5. Tanah Datar	10.588	10.616	10.695	10.905
6. Padang Pariaman	10.998	11.050	11.159	11.432
7. Agam	9.651	9.662	10.171	10.402
8. Lima Puluh kota	9.596	9.668	10.035	10.285
9. Pasaman	8.425	8.440	8.619	8.908
10. Solok Selatan	10.325	10.367	10.560	10.884
11. Dharmasraya	11.273	11.324	11.650	11.901
12. Pasaman Barat	9.047	9.089	9.381	9.538
<i>Kota / Municipality</i>				
71. Padang	14.481	14.540	14.889	15.089
72. Solok	12.117	12.168	12.515	12.709
73. Sawahlunto	10.182	10.195	10.537	10.829
74. Padang Panjang	10.734	10.754	11.153	11.310
75. Bukittinggi	13.282	13.331	13.633	13.859
76. Payakumbuh	13.281	13.317	13.687	13.978
77. Pariaman	12.796	12.818	13.150	13.355
Sumatera Barat	10.733	10.790	11.130	11.380

Sumber/Source: Badan Pusat Statistik Provinsi Sumatera Barat/ BPS-Statistics of Sumatera Barat Province

DAFTAR PUSTAKA

BIBLIOGRAPHY

- Badan Pusat Statistik. 2018. Konversi Gabah ke Beras Tahun 2018. Jakarta: Badan Pusat Statistik.
- Badan Pusat Statistik. 2018. Pedoman Pengumpulan Data Survei Ubinan Tanaman Pangan. Jakarta: Badan Pusat Statistik.
- Badan Pusat Statistik. 2018. Pedoman Teknis Pendataan Statistik Pertanian Tanaman Pangan Terintegrasi Dengan Metode Kerangka Sampel Area (KSA) 2018. Jakarta: Badan Pusat Statistik.
- Badan Pusat Statistik. 2019. Buku Pedoman Pelaksanaan Pendataan Statistik Pertanian Tanaman Pangan Terintegrasi Dengan Metode Kerangka Sampel Area untuk Komoditas Jagung 2019. Jakarta: Badan Pusat Statistik.
- Badan Pusat Statistik. 2020. Pedoman Pelaksanaan Pencacahan Survei KSA 2020. Jakarta: Badan Pusat Statistik.
- Badan Pusat Statistik. 2019. Pedoman Survei Harga Konsumen. Jakarta: Badan Pusat Statistik.
- Badan Pusat Statistik. 2020. Klasifikasi Baku Lapangan Usaha Indonesia (KBLI) 2020. Jakarta: Badan Pusat Statistik.
- Badan Pusat Statistik. 2020. Indeks Harga Perdagangan Besar Indonesia (2010=100) Tahun 2019. Jakarta: Badan Pusat Statistik
- Badan Pusat Statistik. 2021. Indeks Harga Perdagangan Besar Indonesia (2018=100) Tahun 2020. Jakarta: Badan Pusat Statistik
- Badan Pusat Statistik. 2021. Pedoman Pengumpulan Data Statistik Perikanan. Jakarta: Badan Pusat Statistik.
- Badan Pusat Statistik. 2022. Indeks Harga Perdagangan Besar Indonesia (2018=100) Tahun 2021. Jakarta: Badan Pusat Statistik
- Badan Pusat Statistik. 2023. Indeks Harga Perdagangan Besar Indonesia (2018=100) Tahun 2022. Jakarta: Badan Pusat Statistik
- Badan Pusat Statistik. 2024. Indeks Harga Perdagangan Besar Indonesia (2018=100) Tahun 2023. Jakarta: Badan Pusat Statistik
- Badan Pusat Statistik. 2022. Statistik Nilai Tukar Petani 2022. Jakarta: Badan Pusat Statistik
- Badan Pusat Statistik. 2022. Pedoman Pencacahan Survei Harga Produsen 2023. Jakarta: Badan Pusat Statistik.
- Badan Pusat Statistik & Kementerian Pertanian. 2015. Pedoman Pengumpulan Data Statistik Pertanian (SP) Tanaman Pangan 2015. Jakarta: Badan Pusat Statistik.
- Direktorat Statistik Industri. 2023. Indikator Konstruksi Triwulan II 2023. Jakarta: Badan Pusat Statistik.
- Direktorat Statistik Industri. 2023. Direktori Perusahaan Konstruksi 2023, Buku I: Pulau Sumatera, Kalimantan, Sulawesi, dan Papua. Jakarta: Badan Pusat Statistik.
- Direktorat Statistik Industri. 2023. Profil Usaha Konstruksi Perorangan 2022. Jakarta: Badan Pusat Statistik.
- Direktorat Statistik Industri. 2023. Statistik Konstruksi 2022. Jakarta: Badan Pusat Statistik.
- Direktorat Jenderal Pengelolaan DAS dan Rehabilitasi Hutan Kementerian Lingkungan Hidup dan Kehutanan. 2023. Statistik Ditjen PDASRH 2022. Jakarta: Direktorat Jenderal Pengelolaan DAS dan Rehabilitasi Hutan Kementerian Lingkungan Hidup dan Kehutanan.
- Direktorat Jenderal Perkebunan. 2013. Pedoman Pelaksanaan Pengelolaan Data Komoditas Perkebunan (PDKP): "Menuju Satu Angka Statistik Perkebunan Secara Nasional". Jakarta: Direktorat Jenderal Perkebunan, Kementerian Pertanian RI.
- Institut Pertanian Bogor. 2021. Pusat Kajian Sumber Daya Pesisir dan Lautan. Bogor:

- Institut Pertanian Bogor.
- Keputusan Direktur Jenderal Peternakan dan Kesehatan Hewan No. 14087/ KPTS/ OT.040/F/11/2019 tentang Petunjuk Teknis Pengumpulan, Pengolahan, dan Penyajian Data Pokok Peternakan dan Kesehatan Hewan.
- Keputusan Kepala Badan Pusat Statistik Nomor 6 Tahun 2022 tentang Penyelenggaraan Statistik Dasar.
- Kementerian Kelautan dan Perikanan. 2022. Manual IKU Kementerian Kelautan dan Perikanan. Jakarta: Kementerian Kelautan dan Perikanan.
- Kementerian Lingkungan Hidup dan Kehutanan. 2023. Statistik 2022 Kementerian Lingkungan Hidup dan Kehutanan. Jakarta: Kementerian Lingkungan Hidup dan Kehutanan.
- Kementerian Pekerjaan Umum dan Perumahan Rakyat. 2023. "Open Data PUPR", <https://data.pu.go.id>, diakses pada 15 Desember 2023.
- Kementerian Pertanian Direktorat Jenderal Hortikultura & Badan Pusat Statistik. 2022. Pedoman Statistik Pertanian Hortikultura (SPH). Jakarta: Direktorat Jenderal Hortikultura, Kementerian Pertanian.
- Kementerian Pertanian Republik Indonesia. 2023. Statistik Peternakan dan Kesehatan Hewan 2023. Jakarta: Kementerian Pertanian Republik Indonesia.
- Keputusan Menteri Agraria dan Tata Ruang/Kepala Badan Pertanahan Nasional Nomor 686/SK-PG.03.03/XII/2019 tentang Penetapan Luas Lahan Baku Sawah Nasional Tahun 2019.
- Peraturan Menteri Dalam Negeri Nomor 72 Tahun 2019 Tentang Perubahan Atas Peraturan Menteri Dalam Negeri Nomor 137 Tahun 2017 tentang Kode dan Data Wilayah Administrasi Pemerintahan.
- Peraturan Pemerintah Nomor 5 Tahun 2021 tentang Penyelenggaraan Perizinan Berusaha Berbasis Risiko.

ST 2023
SENSUS PERTANIAN
CENSUS OF AGRICULTURE

BerAKHLAK
Berorientasi Pelayanan Akademykal Kompeten
Holistik Layak Akademykal

bangga
melayani
bangsa

DATA

MENCERDASKAN BANGSA

Enlighten The Nation



**BADAN PUSAT STATISTIK
KABUPATEN SOLOK**

BPS-STATISTICS SOLOK REGENCY

Jl. Solok-Padang KM 20, Kayu Aro Kec. Gunung Talang

Telp. 0755-7334078, E-mail: bps1303@bps.go.id

Website: <https://solokkab.bps.go.id>

ISSN 0251-3696



9 770251 369249