

Katalog /Catalog: 1102001.1303

# KABUPATEN SOLOK

DALAM ANGKA 2020

*SOLOK REGENCY IN FIGURES 2020*




**BADAN PUSAT STATISTIK  
KABUPATEN SOLOK  
BPS-STATISTICS OF SOLOK REGENCY**

# KABUPATEN SOLOK

DALAM ANGKA 2020

*SOLOK REGENCY IN FIGURES 2020*



**KABUPATEN SOLOK DALAM ANGKA 2020**  
***Solok Regency in Figures 2020***

ISSN: 0251-3696

No. Publikasi/*Publication Number*: 13030.2003

Katalog /*Catalog*: 1102001.1303

Ukuran Buku/*Book Size*: 14,8 cm x 21 cm

Jumlah Halaman/*Number of Pages* : lx + 587 hal/*pages*

Naskah/*Manuscript*:

BPS Kabupaten Solok

*BPS-Statistics of Solok Regency*

Penyunting/*Editor*:

BPS Kabupaten Solok

*BPS-Statistics of Solok Regency*

Gambar Kover/*Cover Design*:

BPS Kabupaten Solok

*BPS-Statistics of Solok Regency*

Ilustrasi Kover/*Cover Illustration*:

Hendrienggix

Diterbitkan oleh/*Published by*:

©BPS Kabupaten Solok/*BPS-Statistics of Solok Regency*

Dicetak oleh/*Printed by*:

CV. Adyta

Dilarang mengumumkan, mendistribusikan, mengomunikasikan, dan/atau menggandakan sebagian atau seluruh isi buku ini untuk tujuan komersil tanpa izin tertulis dari Badan Pusat Statistik Kabupaten Solok.

*Prohibited to announce, distribute, communicate, and/or copy part or all of this book for commercial purpose without permission from BPS-Statistics of Solok Regency.*

**TIM PENYUSUN PUBLIKASI**  
KABUPATEN SOLOK DALAM ANGKA 2020  
*SOLOK REGENCY IN FIGURES 2020*

**Pengarah**  
Chardiman

**Penanggung Jawab**  
Utari Azalika Rahmi

**Penyunting**  
Utari Azalika Rahmi

**Penyusun Naskah**  
Utari Azalika Rahmi  
Anggun Permata Munef

**Ilustrasi**  
Utari Azalika Rahmi  
Anggun Permata Munef  
Freepik.com  
Piktochart.com

**Foto Cover**  
Hendrienggix

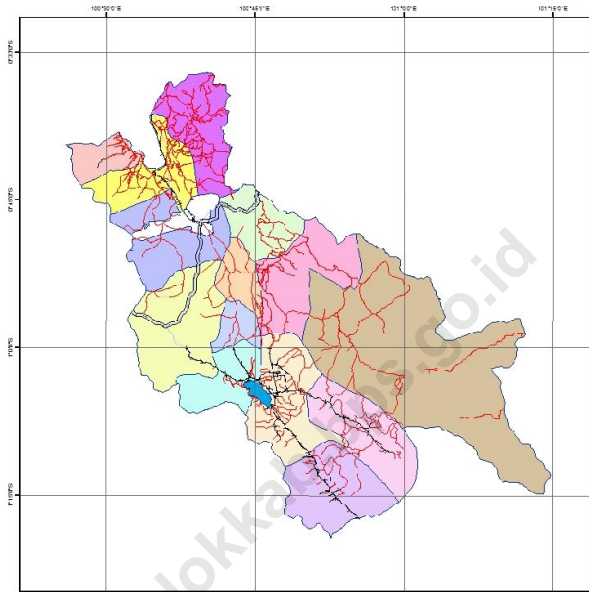
**Desain Cover/Infografis**  
Utari Azalika Rahmi  
Anggun Permata Munef  
Freepik.com

**Pelaksana Teknis**  
Utari Azalika Rahmi  
Anggun Permata Munef

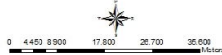


# PETA WILAYAH KABUPATEN SOLOK

## MAP OF SOLOK REGENCY



### PETA ADMINISTRASI KABUPATEN SOLOK



#### LEGENDA

- |                   |                    |
|-------------------|--------------------|
| BUKIT SUNDI       | LUBUK SIKARAH      |
| DANAU             | BAKTA CERMIN       |
| DANAU BESAR       | RINJUNG SEWATI     |
| GUNUNG TALANG     | TANJUNG HARAU      |
| HULUAN SURABATI   | TIGO LURAH BALAUAN |
| K KOTO BUNGA LALI | K KOTO DAPAS       |
| JALUNG BIRIH      | K KOTO INDRAMUK    |
| KUBUNG            | JALAN LINTAS       |
| LEMBAH SUWANTI    | JALAN LOGGING      |
| LEMBAH JAYA       | JALAN NEBASA       |
|                   | JALAN PROPINSI     |

Sumber:  
1. Peta RBI



Dibuat Oleh:  
Nuzri Zulfadhin (1011111020)  
FAKULTAS TEKNOLOGI PERTANIAN  
UNIVERSITAS ANDALAS  
PADANG  
2014



**KEPALA BPS KABUPATEN SOLOK**  
**CHIEF STATISTICIAN OF SOLOK REGENCY**



**CHARDIMAN, S.ST, MM**







## KATA PENGANTAR

Data yang disajikan dalam Kabupaten Solok Dalam Angka 2020 ini diperoleh dari instansi, Struktur Organisasi Perangkat Daerah (SOPD) baik pemerintah maupun swasta dalam daerah Kabupaten Solok dan dilengkapi hasil kegiatan Badan Pusat Statistik baik hasil sensus maupun kegiatan pengumpulan data lainnya.

Kabupaten Solok Dalam Angka kini semakin banyak diminati karena sebagai sumber referensi oleh para perencana kebijakan, peneliti, dosen, mahasiswa serta para pembaca yang membutuhkan informasi statistik yang komprehensif.

Penghargaan dan ucapan terima kasih yang tulus kami sampaikan kepada segenap instansi pemerintah di lingkungan Pemerintah Kabupaten Solok yang telah berkenan menyumbangkan data dan informasi hingga terwujudnya publikasi ini. Kerjasama yang telah dibina selama ini, senantiasa kami ingin terus tingkatkan di masa mendatang.

Publikasi ini tentunya masih terdapat berbagai keterbatasan. Kritik dan saran dari semua pihak sangat diharapkan untuk perbaikan dan kesempurnaan publikasi yang akan datang. Kritik dan saran dapat dikirimkan ke [bps1303@bps.go.id](mailto:bps1303@bps.go.id). Kepada semua pihak yang telah ikut terlibat dalam penyusunan publikasi ini kami mengucapkan banyak terima kasih.

Kayu Aro, April 2020  
Kepala BPS  
Kabupaten Solok

**CHARDIMAN, S,ST, MM**



## PREFACE

*Solok Regency in Figures 2020 edition is an annual publication. The Statistical data is derived from several government institutions and other private organizations in Solok Regency provided with the result of Census and other collecting data done by Statistical Office.*

*Solok Regency in Figures is more popular as a source of reference by policy planners, researchers, professors, lecturers, students and readers who need a comprehensive statistical information.*

*Appreciation and sincere thanks are due to all government agencies in the city government of Solok who was willing to donate data and information to the realization of this publication. Cooperation that has been nurtured over the years, we always want to continue to increase in the future.*

*This publication is certainly still there are various limitations. Criticism and suggestions from all parties is expected for improvement and perfection of the publication that will come. Criticisms and suggestions can be sent to [bps1303@bps.go.id](mailto:bps1303@bps.go.id). To all those who have been involved in the preparation of this publication we thank you very much.*

*Kayu Aro , April 2020  
Chief Statistician of  
Solok Regency*

**CHARDIMAN, S.ST, MM**

## DAFTAR ISI / CONTENTS

	Halaman Page
Kata Pengantar/ <i>Preface</i> .....	ix
Daftar Isi/ <i>Contents</i> .....	xi
Daftar Tabel/ <i>List of Tables</i> .....	xiii
Daftar Gambar/ <i>List of Figures</i> .....	li
Penjelasan Umum/ <i>Explanatory Notes</i> .....	lv
Daftar Singkatan/ <i>List of Abbreviations</i> .....	lvii
Statistik Kunci/ <i>Key Statistics</i> .....	lix
1. Geografi dan Iklim/ <i>Geography and Climate</i> .....	1
1.1. Keadaan Geografi/ <i>Geography Condition</i> .....	8
1.2. Keadaan Iklim/ <i>Climate Condition</i> .....	19
2. Pemerintahan/ <i>Government</i> .....	27
2.1. Wilayah Administratif/ <i>Administrative Area</i> .....	35
2.2. Dewan Perwakilan Daerah/ <i>The Regional House of Representative</i> ...	51
2.3. Sumber Daya Manusia/ <i>Human Resources</i> .....	59
2.4. Keuangan Pemerintah/ <i>Government Finance</i> .....	74
2.5. Pemerintahan/ <i>Government</i> .....	85
2.6. Pertanahan/ <i>Land</i> .....	95
3. Penduduk dan Ketenagakerjaan/ <i>Population and Employment</i> .....	99
3.1. Penduduk/ <i>Population</i> .....	110
3.2. Ketenagakerjaan/ <i>Employment</i> .....	121
4. Sosial dan Kesejahteraan Rakyat/ <i>Social and Welfare</i> .....	137
4.1. Pendidikan/ <i>Education</i> .....	153
4.2. Kesehatan/ <i>Health</i> .....	232
4.3. Agama dan Sosial Lainnya/ <i>Religion and Other Social Affairs</i> .....	266
4.4. Kemiskinan/ <i>Poverty</i> .....	284
4.5. Peradilan/ <i>Law</i> .....	286
5. Pertanian, Hortikultura, Perkebunan, Peternakan, dan Perikanan/ <i>Agriculture, Horticulture, Estate Crop, Livestock, and Fishery</i> .....	311

5.1. Pertanian/ <i>Agriculture</i> .....	326
5.2. Hortikultura/ <i>Horticulture</i> .....	344
5.3. Perkebunan/ <i>Estate Crop</i> .....	395
5.4. Peternakan/ <i>Livestock</i> .....	409
5.5. Perikanan/ <i>Fishery</i> .....	425
6. Energi/ <i>Energy</i> .....	437
7. Pariwisata/ <i>Tourism</i> .....	455
8. Transportasi dan Komunikasi/ <i>Transportation and Communication</i> .....	467
8.1. Transportasi/ <i>Transportation</i> .....	479
8.2. Komunikasi/ <i>Communication</i> .....	493
9. Koperasi, dan Harga-harga/ <i>Cooperative, dan Prices</i> .....	503
9.1. Koperasi/ <i>Cooperative</i> .....	508
9.2. Harga-harga/ <i>Prices</i> .....	518
10. Pengeluaran Penduduk/ <i>Population Expenditure</i> .....	523
11. Perdagangan/ <i>Trade</i> .....	535
12. Sistem Neraca Regional/ <i>System of Regional Accounts</i> .....	553
13. Perbandingan Antar Kabupaten/Kota/ <i>Regency/Municipal Comparison</i> .....	575

## DAFTAR TABEL/LIST OF TABLES

	Halaman Page
<b>1. GEOGRAFI DAN IKLIM</b>	
<b>GEOGRAPHY AND CLIMATE .....</b>	<b>1</b>
<b>1.1. KEADAAN GEOGRAFI</b>	
<b>GEOGRAPHY CONDITION .....</b>	<b>8</b>
1.1.1 Luas Daerah dan Jumlah Pulau Menurut Kecamatan di Kabupaten Solok, 2019 <i>Total Area and Number of Islands by Subdistrict in Solok Regency, 2019 .....</i>	8
1.1.2 Tinggi Wilayah Diatas permukaan Laut (DPL) Menurut Kecamatan di Kabupaten Solok, 2019 <i>Height Above Mean Sea Level (AMSL) by Sub District in Solok Regency, 2019 .....</i>	10
1.1.3 Jarak dari Ibukota Kecamatan ke Ibukota Kabupaten Solok (km), 2019 <i>Distance between Sub District Capital to Solok Regency Capital (km), 2019</i>	11
1.1.4 Letak Geografis Kabupaten Solok Menurut Kecamatan di Kabupaten Solok, 2019 <i>Geographical Location of Solok Regency by Sub District in Solok Regency, 2019 .....</i>	12
1.1.5 Batas-Batas Wilayah Kabupaten Solok Menurut Kecamatan di Kabupaten Solok, 2019 <i>Geographical Location of Solok regency by Sub District in Solok Regency, 2019 .....</i>	13
1.1.6 Nama Gunung dan Tingginya per Kecamatan di Kabupaten Solok, 2019 <i>Mountain and Its Height by Sub District in Solok Regency, 2019 .....</i>	14
1.1.7 Nama Sungai per Kecamatan dan Lokasinya di Kabupaten Solok, 2019 <i>River by Sub District and Its Locations in Solok Regency, 2019 .....</i>	15
1.1.8 Batas-Batas Wilayah Kabupaten Solok Menurut Kecamatan di Kabupaten Solok, 2019 <i>Regional Boundaries of Solok regency by Sub District in Solok Regency, 2019 .....</i>	18
<b>1.2. KEADAAN IKLIM</b>	
<b>CLIMATE CONDITION .....</b>	<b>19</b>

	Halaman Page	
1.2.1	Kondisi Iklim di Kabupaten Solok, 2019 <i>Climate Condition in Solok Regency, 2019</i> .....	19
1.2.2	Rata-rata Hari Hujan Menurut Stasiun di Kabupaten Solok, 2019 <i>Average of Rainy Day by Station in Solok Regency, 2019</i> .....	20
1.2.3	Rata-rata Curah Hujan Menurut Stasiun (mm/bulan) di Kabupaten Solok, 2019 <i>Average of Rainfall by Station in Solok Regency, 2019</i> .....	23
<b>2.</b>	<b>PEMERINTAHAN</b>	
	<b>GOVERNMENT</b> .....	<b>27</b>
<b>2.1</b>	<b>WILAYAH ADMINISTRATIF</b>	
	<b>ADMINISTRATIVE AREA</b> .....	<b>35</b>
2.1.1	Jumlah Desa <sup>1</sup> /Kelurahan Menurut Kecamatan di Kabupaten Solok, 2015–2019 <i>Number of Villages<sup>1</sup>/Kelurahan by Subdistrict in Solok Regency, 2015–2019</i> .....	35
2.1.2	Jumlah Nagari dan Jorong Menurut Kecamatan di Kabupaten Solok, 2019 <i>Number of Nagari and Jorong by Subdistrict in Solok Regency, 2019</i> ...	36
2.1.3	Daftar Nagari dan Jorong Kecamatan Pantai Cermin, 2019 <i>List of Nagari and Jorong by Pantai Cermin Subdistrict, 2019</i> .....	37
2.1.4	Daftar Nagari dan Jorong Kecamatan Lembah Gumanti, 2019 <i>List of Nagari and Jorong by Lembah Gumanti Subdistrict, 2019</i> .....	38
2.1.5	Daftar Nagari dan Jorong Kecamatan Hiliran Gumanti, 2019 <i>List of Nagari and Jorong by Hiliran Gumanti Subdistrict, 2019</i> .....	39
2.1.6	Daftar Nagari dan Jorong Kecamatan Payung Sekaki, 2019 <i>List of Nagari and Jorong by Payung Sekaki Subdistrict, 2019</i> .....	40
2.1.7	Daftar Nagari dan Jorong Kecamatan Tigo Lurah, 2019 <i>List of Nagari and Jorong by Tigo Lurah Subdistrict, 2019</i> .....	41
2.1.8	Daftar Nagari dan Jorong Kecamatan Lembang Jaya, 2019 <i>List of Nagari and Jorong by Lembang Jaya Subdistrict, 2019</i> .....	42
2.1.9	Daftar Nagari dan Jorong Kecamatan Danau Kembar, 2019 <i>List of Nagari and Jorong by Danau Kembar Subdistrict, 2019</i> .....	43
2.1.10	Daftar Nagari dan Jorong Kecamatan Gunung Talang, 2019 <i>List of Nagari and Jorong by Gunung Talang Subdistrict, 2019</i> .....	44

	Halaman Page
2.1.11 Daftar Nagari dan Jorong Kecamatan Bukit Sundi, 2019 <i>List of Nagari and Jorong by Bukit Sundi Subdistrict, 2019.....</i>	45
2.1.12 Daftar Nagari dan Jorong Kecamatan IX Koto Sungai Lasi, 2019 <i>List of Nagari and Jorong by IX Koto Sungai Lasi Subdistrict, 2019...</i>	46
2.1.13 Daftar Nagari dan Jorong Kecamatan Kubung, 2019 <i>List of Nagari and Jorong by Kubung Subdistrict, 2019 .....</i>	47
2.1.14 Daftar Nagari dan Jorong Kecamatan X Koto Diatas, 2019 <i>List of Nagari and Jorong by X Koto Diatas Subdistrict, 2019.....</i>	48
2.1.15 Daftar Nagari dan Jorong Kecamatan X Koto Singkarak, 2019 <i>List of Nagari and Jorong by X Koto Singkarak Subdistrict, 2019.....</i>	49
2.1.16 Daftar Nagari dan Jorong Kecamatan Junjung Sirih, 2019 <i>List of Nagari and Jorong by Junjung Sirih Subdistrict, 2019 .....</i>	50
<b>2.2 DEWAN PERWAKILAN DAERAH</b>	
<b>THE REGIONAL HOUSE OF REPRESENTATIVE .....</b>	<b>51</b>
2.2.1 Jumlah Anggota DPRD Kabupaten Solok Menurut Partai Politik dan Jenis Kelamin di Kabupaten Solok, 2019 <i>Number of Members of The Regional House of Representatives by Political Parties and Sex in Solok Regency, 2019 .....</i>	51
2.2.2 Jumlah Anggota DPRD Kabupaten Solok Menurut Umur di Kabupaten Solok, 2019 <i>Number of Members of The Regional House of Representatives by Age in Solok Regency, 2019.....</i>	52
2.2.3 Jumlah Anggota DPRD Kabupaten Solok Menurut Partai Politik dan Tingkat Pendidikan di Kabupaten Solok, 2019 <i>Number of Members of The Regional House of Representatives by Political Parties and Sex in Solok Regency, 2019 .....</i>	53
2.2.4 Banyaknya Produk Hukum DPRD Menurut Jenis Keputusan di Kabupaten Solok, 2019 <i>Number of Regulation DPRD by Category in Solok Regency, 2019.....</i>	54
2.2.5 Nama Ketua DPRD Kabupaten Solok, 1958—2024 <i>Chief of Parliament of Solok Regency, 1958—2024.....</i>	55
2.2.6 Nama Anggota DPRD Kabupaten Solok, 2019 <i>List of Council Members Regional parliament of Solok Regency, 2019..</i>	56
2.2.7 Banyaknya Kegiatan/Sidang yang Telah	



	Dilaksanakan DPRD di Kabupaten Solok, 2019 <i>Number of Convening Activities by Solok Regency Legislative Assembly in Solok Regency, 2019</i> .....	58
<b>2.3</b>	<b>SUMBER DAYA MANUSIA</b>	
	<b>HUMAN RESOURCES</b> .....	<b>59</b>
2.3.1	Jumlah Pegawai Negeri Sipil Menurut Jabatan dan Jenis Kelamin di Kabupaten Solok, Desember 2018 dan Desember 2019 <i>Number of Civil Servants by Occupation and Sex in Solok Regency, Desember 2018 dan Desember 2019</i> .....	59
2.3.2	Jumlah Pegawai Negeri Sipil Menurut Tingkat Pendidikan dan Jenis Kelamin di Kabupaten Solok, Desember 2018 dan Desember 2019 <i>Number of Civil Servants by Educational Level and Sex in Solok Regency, Desember 2018 and Desember 2019</i> .....	61
2.3.3	Jumlah Pegawai Negeri Sipil Menurut Tingkat Kepangkatan dan Jenis Kelamin di Kabupaten Solok, Desember 2018 dan Desember 2019 <i>Number of Civil Servants by Hierarchy and Sex in Solok Regency, Desember 2018 and Desember 2019</i> .....	63
2.3.4	Jumlah Pegawai Negeri Sipil Menurut Golongan Kepangkatan dan Jenis Kelamin di Kabupaten Solok, 2019 <i>Number of Civil Servants of Department of Hierarchy and Sex in Solok Regency, 2019</i> .....	65
2.3.5	Jumlah Pegawai Negeri Sipil Laki-laki Menurut Pendidikan di Kabupaten Solok, 2019 <i>Number of Male Civil Servants by Education in Solok Regency, 2019</i> ....	67
2.3.6	Jumlah Pegawai Negeri Sipil Perempuan Menurut Pendidikan di Kabupaten Solok, 2019 <i>Number of Female Civil Servants by Education in Solok Regency, 2019</i>	69
2.3.7	Jumlah Pegawai Negeri Sipil Menurut Eselon dan Jenis Kelamin di Kabupaten Solok, 2019 <i>Number of Female Civil Servant of Echelon and Sex in Solok Regency, 2019</i> .....	71
2.3.8	Jumlah Polisi pada Kepolisian Kabupaten Solok Menurut Pangkat, Lokasi Penugasan dan Jenis Kelamin di Kabupaten Solok, 2019 <i>Number of Police officer Solok Regency by Rank, Location of Duty and Sex in Solok Regency, 2019</i> .....	73

<b>2.4</b>	<b>KEUANGAN PEMERINTAH</b>	
	<b>GOVERNMENT FINANCE .....</b>	<b>74</b>
2.4.1	Realisasi Pendapatan Pemerintah Kabupaten Solok Menurut Jenis Pendapatan (jutaan rupiah), 2016–2019 <i>Actual Solok Regency Government Revenues by Kind of Revenues (million rupiahs), 2016–2019 .....</i>	74
2.4.2	Realisasi Belanja Pemerintah Kabupaten Solok Menurut Jenis Belanja (jutaan rupiah), 2016–2019 <i>Actual Solok Regency Government Expenditures by Kind of Expenditures (million rupiahs), 2016–2019 .....</i>	76
2.4.3	Realisasi Pembiayaan Pemerintah Daerah Kabupaten Solok Tahun Anggaran(jutaan rupiah), 2015-2019 <i>Realization of Solok Local Government Cost Budgeting(milion rupiah), 2015-2019 .....</i>	78
2.4.4	Perkembangan Pendapatan Asli Daerah di Kabupaten Solok(jutaan rupiah), 2015-2019 <i>Regional Real Receipt Budget in Solok (milion rupiah), 2015-2019 .....</i>	79
2.4.5	Realisasi Pembiayaan Pemerintah Daerah Kabupaten Solok Tahun Anggaran (jutaan rupiah), 2019 <i>Realization of Solok Local Government Cost Budgeting Year 2019 (milion rupiah) .....</i>	80
2.4.6	Alokasi Dana Desa Kabupaten Solok, 2019 <i>Village Fund Alocation Of Solok Regency, 2019.....</i>	81
<b>2.5</b>	<b>PEMERINTAHAN</b>	
	<b>GOVERNMENT.....</b>	<b>85</b>
2.5.1	Banyaknya Berita Tentang Kabupaten Solok yang Dimuat Surat Daerah dan Nasional, 2019 <i>Number of News About Solok Regency of Solok Loaded by Local and National Newspaper, 2019 .....</i>	85
2.5.2	Rekapitulasi Peraturan Bupati (Perbup) di Kabupaten Solok, 2019 <i>Recapitulation of Bupati Regulation in Solok Regency, 2019.....</i>	86
2.5.3	Daftar Peraturan Bupati (Perbup)di Kabupaten Solok, 2019 <i>List of Bupati Regulation in Solok Regency, 2019 .....</i>	87
2.5.4	Daftar Peraturan Daerah (Perda)di Kabupaten Solok, 2019	

	Halaman Page
<i>List of Bupati Regulation in Solok Regency, 2019</i> .....	93
2.5.5 Banyaknya Pemeriksaan Oleh Inspektorat Daerah Kabupaten Solok, 2019 <i>Frequency of Inspection Implemented by The Inspectorate Of Solok Regency, 2019</i> .....	94
<b>2.6 PERTANAHAN</b>	
<b>LAND</b> .....	<b>95</b>
2.6.1 Banyaknya Sertifikat PTSL (Pendaftaran Tanah Sistematis Lengkap) yang Diterbitkan di Kabupaten Solok, 2019 <i>Number of National Project Certificate Transferred in Solok Regency, 2019</i> .....	95
2.6.2 Banyaknya Peralihan Hak, Penghapusan Roya Sertifikat dan Hak Tanggungan oleh BPN di Kabupaten Solok, 2019 <i>Number of Right Transferred, Certificates, and Copies Multifified by National Board of Land Office in Solok Regency, 2019</i> .....	96
2.6.3 Banyaknya Sertifikat Rutin yang Diterbitkan di Kabupaten Solok, 2019 <i>Number Of Regional Project Certificate Transferred in Solok Regency, 2019</i> .....	97
2.6.4 Rekapitulasi Tanah Terdaftar Berdasarkan KKP di Kabupaten Solok, 2019 <i>Listed Lan recapitulation Based on KKP in Solok Regency, 2019</i> .....	98
<b>3. PENDUDUK DAN KETENAGAKERJAAN/POPULATION AND EMPLOYMENT</b> .....	<b>99</b>
<b>3.1 PENDUDUK</b>	
<b>POPULATION</b> .....	<b>110</b>
3.1.1 Penduduk, Laju Pertumbuhan Penduduk, Distribusi Persentase Penduduk, Kepadatan Penduduk, Rasio Jenis Kelamin Penduduk Menurut Kecamatan di Kabupaten Solok, 2010 dan 2019 <i>Population, Population Growth Rate, Percentage Distribution of Population, Population Density, and Population Sex Ratio by Subdistrict in Solok Regency, 2010 and 2019</i> .....	110
3.1.2 Jumlah Penduduk Menurut Jenis Kelamin dan Kecamatan di Kabupaten Solok, 2019 <i>Population by Sex and Sub District in Solok Regency, 2019</i> .....	113
3.1.3 Jumlah Penduduk Menurut Jenis Kelamin dan Kelompok Umur di Kabupaten Solok, 2019	

	Halaman Page
<i>Population by Sex and Sub District in Solok Regency, 2019</i> .....	114
3.1.4 Jumlah Penduduk Laki-Laki Menurut Kelompok Umur Sekolah dan Kecamatan di Kabupaten Solok, 2019 <i>Male Population by School Age Group and Sub District in Solok Regency, 2019</i> .....	115
3.1.5 Jumlah Penduduk Perempuan Menurut Kelompok Umur Sekolah dan Kecamatan di Kabupaten Solok, 2019 <i>Female Population by School Age Group and Sub District in Solok Regency, 2019</i> .....	116
3.1.6 Jumlah Penduduk Menurut Umur Sekolah dan Kecamatan di Kabupaten Solok, 2019 <i>Population by School Age Group and Sub District in Solok Regency, 2019</i> .....	117
3.1.7 Banyaknya Penduduk Akta Kelahiran Catatan Sipil Menurut Kecamatan dan Jenis Kelamin di Kabupaten Solok, 2019 <i>Number of Published Birth Act by Sub District and Sex in Solok Regency, 2019</i> .....	118
3.1.8 Banyaknya Kepemilikan Akta Kelahiran Catatan Sipil Menurut Kecamatan dan Jenis Kelamin di Kabupaten Solok, 2019 <i>Number of Who Have Birth Act by Sub District and Sex in Solok Regency, 2019</i> .....	119
3.1.9 Banyaknya Penerbitan Kartu Keluarga Menurut Kecamatan di Kabupaten Solok, 2019 <i>Number of Published Kartu Keluarga by Sub District in Solok Regency, 2019</i> .....	120
<b>3.2 KETENAGAKERJAAN</b>	
<b>EMPLOYMENT</b> .....	<b>121</b>
3.2.1 Jumlah Penduduk Berumur 15 Tahun Keatas Menurut Jenis Kegiatan Selama Seminggu yang Lalu dan Jenis Kelamin di Kabupaten Solok, 2019 <i>Population Aged 15 Years and Over by Type of Activity During The Previous Week and Sex in Solok Regency, 2019</i> .....	121
3.2.2 Penduduk Berumur 15 Tahun ke Atas Menurut Pendidikan Tertinggi yang Ditamatkan dan Jenis Kegiatan Selama Seminggu yang Lalu di Kabupaten Solok, 2019	

	Halaman Page
<i>Population 15 Years of Age and Over by Educational Attainment and Type of Activity During the Previous Week in Solok Regency, 2019 .....</i>	122
3.2.3 Jumlah Penduduk Berumur 15 Tahun Keatas yang Bekerja Selama Seminggu yang Lalu Menurut Status Pekerjaan Utama dan Jenis Kelamin di Kabupaten Solok, 2019 <i>Population Aged 15 Years and Over Who Worked During the Previous Week by Main Employment Status and Sex in Solok Regency, 2019 .....</i>	124
3.2.4 Jumlah Penduduk Berumur 15 Tahun Keatas Menurut Pendidikan Tertinggi yang Ditamatkan dan Jenis Kegiatan Selama Seminggu yang Lalu di Kabupaten Solok,2019 <i>Population Aged 15 Years and Over by Educational Attainment and Type Activity The Previous Week in Solok Regency, 2019 .....</i>	125
3.2.5 Jumlah Penduduk Berumur 15 Tahun Keatas yang Bekerja Selama Seminggu yang Lalu Menurut Lapangan Pekerjaan Utama dan Jenis Kelamin di Kabupaten Solok, 2019 <i>Population Aged 15 Years and Over Who Worked During the Previous Week by Main Industry and Sex in Solok Regency, 2019 .....</i>	126
3.2.6 Jumlah Pencari Kerja Terdaftar Menurut Tingkat Pendidikan Tertinggi yang Ditamatkan dan Jenis Kelamin di Kabupaten Solok, 2019 <i>Number of Registered Job Applicants by Educational Attainment and Sex in Solok Regency, 2019 .....</i>	127
3.2.7 Jumlah Pencari Kerja Terdaftar Menurut Umur dan Jenis Kelamin di Kabupaten Solok, 2019 <i>Number of Registered Job Applicants by Age and Sex in Solok Regency, 2019 .....</i>	128
3.2.8 Jumlah Pencari Kerja Terdaftar Menurut Klasifikasi Jabatan dan Jenis Kelamin di Kabupaten Solok, 2019 <i>Number of Registered Job Applicationts by Job Level Attainment and Sex in Solok Regency, 2019 .....</i>	129
3.2.9 Jumlah Pencari Kerja yang Dihapuskan Menurut Tingkat Pendidikan Tertinggi yang Ditamatkan dan Jenis Kelamin di Kabupaten Solok, 2019 <i>Number of Eliminated Job Applicants by Educational Attainment and Sex in Solok Regency, 2019 .....</i>	130
3.2.10 Jumlah Pencari Kerja yang Dihapuskan Menurut Umur dan Jenis Kelamin di Kabupaten Solok, 2019	

	Halaman Page
<i>Number of Eliminated Job Applicants by Age and Sex in Solok Regency, 2019</i> .....	131
3.2.11 Jumlah Pencari Kerja yang Dihapuskan Menurut Klasifikasi Jabatan dan Jenis Kelamin di Kabupaten Solok, 2019 <i>Number of Eliminated Job Applicants by Job Level Attainment and Sex in Solok Regency, 2019</i> .....	132
3.2.12 Jumlah Pencari Kerja yang Ditempatkan Menurut Tingkat Pendidikan Tertinggi yang ditamatkan dan Jenis Kelamin di Kabupaten Solok, 2019 <i>Number of Job Seekers That Have Been Placed by Educational Attainment and Sex in Solok Regency, 2019</i> .....	133
3.2.13 Jumlah Pencari Kerja yang Ditempatkan Menurut Umur dan Jenis Kelamin di Kabupaten Solok, 2019 <i>Number of Job Seekers That Have Been Placed by Age and Sex in Solok Regency, 2019</i> .....	134
3.2.14 Jumlah Pencari Kerja yang Ditempatkan Menurut Klasifikasi Jabatan dan Jenis Kelamin di Kabupaten Solok, 2019 <i>Number of Job Seekers That Have Been Placed by Job Attainment and Solok Regency, 2019</i> .....	135
<b>4. SOSIAL DAN KESEJAHTERAAN RAKYAT</b>	
<b>SOCIAL AND WELFARE</b> .....	<b>137</b>
<b>4.1 PENDIDIKAN</b>	
<b>EDUCATION</b> .....	<b>153</b>
4.1.1 Jumlah Sekolah, Guru, dan Murid Taman Kanak-Kanak (TK) di Bawah Kementerian Pendidikan dan Kebudayaan Menurut Kecamatan, 2018/2019 dan 2019/2020 <i>Number of Schools, Teachers, and Pupils in Kindergarten Under The Ministry of Education and Culture by Subdistrict, 2018/2019 dan 2019/2020</i> .....	153
4.1.2 Jumlah Sekolah, Guru, dan Murid Raudatul Athfal (RA) di Bawah Kementerian Agama Menurut Kecamatan, 2018/2019 dan 2019/2020 <i>Number of Schools, Teachers, and Pupils in Raudatul Athfal (RA) Under The Ministry of Religious Affairs by Subdistrict, 2018/2019 dan 2019/2020</i> .....	156
4.1.3 Jumlah Sekolah, Guru, dan Murid Sekolah Dasar (SD)	

	di Bawah Kementerian Pendidikan dan Kebudayaan Menurut Kecamatan, 2018/2019 dan 2019/2020 <i>Number of Schools, Teachers, and Pupils in Primary Schools Under The Ministry of Education and Culture by Subdistrict, 2018/2019 dan 2019/2020</i> .....	157
4.1.4	Jumlah Sekolah, Guru, dan Murid Madrasah Ibtidaiyah (MI) di Bawah Kementerian Agama Menurut Kecamatan Menurut Kecamatan, 2018/2019 dan 2019/2020 <i>Number of Schools, Teachers, and Pupils in Madrasah Ibtidaiyah (MI) Under The Ministry of Religious Affairs by Subdistrict, 2018/2019 dan 2019/2020</i> .....	160
4.1.5	Jumlah Sekolah, Guru, dan Murid Sekolah Menengah Pertama (SMP) di Bawah Kementerian Pendidikan dan Kebudayaan Menurut Kecamatan, 2018/2019 dan 2019/2020 <i>Number of Schools, Teachers, and Pupils in Junior High Schools Under The Ministry of Education and Culture by Subdistrict, 2018/2019 dan 2019/2020</i> .....	161
4.1.6	Jumlah Sekolah, Guru, dan Murid Madrasah Tsanawiyah (MTs) di Bawah Kementerian Agama Menurut Kecamatan di Kabupaten Solok, 2018/2019 dan 2019/2020 <i>Number of Schools, Teachers, and Pupils in Madrasah Tsanawiyah (MTs) Under The Ministry of Religious Affairs by Subdistrict in Solok Regency, 2018/2019 dan 2019/2020</i> .....	164
4.1.7	Jumlah Sekolah, Guru, dan Murid Sekolah Menengah Atas (SMA) di Bawah Kementerian Pendidikan dan Kebudayaan Menurut Kecamatan di Kabupaten Solok, 2018/2019 dan 2019/2020 <i>Number of Schools, Teachers, and Pupils in Senior High Schools Under The Ministry of Education and Culture by Subdistrict in Solok Regency, 2018/2019 dan 2019/2020</i> .....	165
4.1.8	Jumlah Sekolah, Guru, dan Murid Sekolah Menengah Kejuruan (SMK) di Bawah Kementerian Pendidikan dan Kebudayaan Menurut Kecamatan di Kabupaten Solok, 2018/2019 dan 2019/2020 <i>Number of Schools, Teachers, and Pupils in Vocational High Schools Under The Ministry of Education and Culture by Subdistrict in Solok Regency, 2018/2019 dan 2019/2020</i> .....	168
4.1.9	Jumlah Sekolah, Guru, dan Murid Madrasah Aliyah (MA)	

	di Bawah Kementerian Agama Menurut Kecamatan di Kabupaten Solok, 2018/2019 dan 2019/2020 <i>Number of Schools, Teachers, and Pupils in Madrasah Aliyah (MA) Under the Ministry of Religious Affairs by Subdistrict in Solok Regency, 2018/2019 dan 2019/2020.....</i>	169
4.1.10	Jumlah Desa <sup>1</sup> /Kelurahan yang Memiliki Fasilitas Sekolah Menurut Kecamatan dan Tingkat Pendidikan di Kabupaten Solok, 2014, 2018, dan 2019 <i>Number of Villages<sup>1</sup> Having Educational Facilities by Subdistrict and Educational Level in Solok Regency, 2014, 2018, and 2019.....</i>	172
4.1.11	Angka Partisipasi Murni (APM) dan Angka Partisipasi Kasar (APK) Menurut Jenjang Pendidikan di Kabupaten Solok, 2018 dan 2019 <i>Net Participation Rates and Gross Participation Rates by Educational Level in Solok Regency, 2018 and 2019.....</i>	177
4.1.12	Persentase Penduduk Berumur 15 Tahun ke Atas yang Melek Huruf Menurut Jenis Kelamin di Kabupaten Solok, 2018 dan 2019 <i>Percentage of Literate People Aged 15 Years and Over by Sex in Solok Regency, 2018 and 2019.....</i>	178
4.1.13	Persentase Penduduk Menurut Jenis Kelamin, Kelompok Umur Sekolah, dan Partisipasi Sekolah di Kabupaten Solok, 2019 <i>Percentage of Population by Sex, Age Group, and School Participation in Solok Regency, 2019.....</i>	179
4.1.14	Banyaknya Sekolah yang Berada di Kabupaten Solok Menurut status dan per Kecamatan di Kabupaten Solok, 2019 <i>Number of School by Status and Subdistrict in Solok Regency, 2019.....</i>	180
4.1.15	Banyaknya Taman Kanak-Kanak Menurut Kementerian yang Membawahi dan Per Kecamatan di Kabupaten Solok, 2019 <i>Number of Kindergarten by Departemens and Sub District in Solok Regency, 2019.....</i>	182
4.1.16	Banyaknya SD/MI Menurut Kementerian yang Membawahi dan Per Kecamatan di Kabupaten Solok, 2019 <i>Number of Elementary School by Departemens and Sub District in Solok Regency, 2019.....</i>	183
4.1.17	Banyaknya SMP/MTs Menurut Kementerian yang Membawahinya dan per Kecamatan di Kabupaten Solok, 2019 <i>Number of Junior High School by Departemens and Sub District in</i>	



	Halaman Page
<i>Solok Regency, 2019</i> .....	184
4.1.18 Banyaknya SMA/SMK Menurut Kementerian yang Membawahinya dan per Kecamatan di Kabupaten Solok, 2019 <i>Number of Senior High School by Departemens and Sub District in Solok Regency, 2019</i> .....	185
4.1.19 Banyaknya Guru dan Murid Pendidikan Anak Usia Dini (PAUD) Formal per Kecamatan di Kabupaten Solok,2019 <i>Number of Teacher and Pupil of Kindergarten by Departemens and Sub District in Solok Regency, 2019</i> .....	186
4.1.20 Banyaknya Sekolah,Murid,dan Guru Taman Kanak-Kanak di Kabupaten Solok per Kecamatan di Kabupaten Solok, 2018 <i>Number of Classes,Pupils,Teachers at Kindergarten by Subdistrict in Solok Regency, 2018</i> .....	187
4.1.21 Banyaknya Sekolah, Murid, dan Guru Sekolah Pendidikan Luar Biasa (SDLB) di Kabupaten Solok, 2018 <i>Number of Classes, Pupils, Teachers at Schools of Special Education by Subdistrict in Solok Regency, 2018</i> .....	189
4.1.22 Banyaknya Sekolah,Murid, dan Guru Sekolah Dasar Menurut Kecamatan di Kabupaten Solok, 2019 <i>Number of of Classes,Pupils, Theachers at Elementary Schools by Subdistrict in Solok Regency, 2019</i> .....	191
4.1.23 Banyaknya Sekolah dan Murid Sekolah Dasar Negeri per Kecamatan di Kabupaten Solok, 2019 <i>Number of school and Pupils at Public elementary school,by Subdistrict in Solok Regency, 2019</i> .....	193
4.1.24 Banyaknya Sekolah dan Murid Sekolah Dasar Swasta per Kecamatan di Kabupaten Solok, 2019 <i>Number of school and Pupils at Private elementary school,by Subdistrict in Solok Regency, 2019</i> .....	194
4.1.25 Banyaknya Sekolah,Murid, dan Guru Sekolah Menengah Pertama Menurut Kecamatan di Kabupaten Solok, 2019 <i>Number of Classes,Pupils,Teachers at Junior High Schools by Subdistrict in Solok Regency, 2019</i> .....	195
4.1.26 Banyaknya Sekolah dan Murid pada Sekolah Menengah Pertama Negeri per Kecamatan di Kabupaten Solok, 2019	

	<i>Number of school and Pupils at Public Junior High school by Subdistrict in Solok Regency, 2019.....</i>	197
4.1.27	Banyaknya Sekolah dan Murid pada Sekolah Menengah Pertama Swasta per Kecamatan di Kabupaten Solok,2019 <i>Number of school and Pupils at Private Junior High school by Subdistrict in Solok Regency, 2019.....</i>	198
4.1.28	Banyaknya Sekolah,Murid,dan Guru pada Sekolah Menengah Atas Menurut Kecamatan di Kabupaten Solok, 2019 <i>Number of Classes,Pupils,Teachers at Senior High school by Subdistrict in Solok Regency, 2019.....</i>	199
4.1.29	Banyaknya Sekolah,dan Murid pada Sekolah Menengah Atas Negeri per Kecamatan di Kabupaten Solok, 2019 <i>Number of School and Pupils at Public Senior High school by Subdistrict in Solok Regency, 2019.....</i>	201
4.1.30	Banyaknya Sekolah,dan Murid pada Sekolah Menengah Atas Swasta per Kecamatan di Kabupaten Solok, 2019 <i>Number of School and Pupils at Private Senior High school by Subdistrict in Solok Regency, 2019.....</i>	202
4.1.31	Banyaknya Sekolah, Murid dan Guru Sekolah Menengah Kejuruan Menurut Kecamatan di Kabupaten Solok, 2019 <i>Number of school,Pupils and Teachers at Vocational High school by Subdistrict in Solok Regency, 2019.....</i>	203
4.1.32	Banyaknya Sekolah,dan Murid pada Sekolah Menengah Kejuruan Negeri per Kecamatan di Kabupaten Solok, 2019 <i>Number of School and Pupils at Public Vocaltional High school by Subdistrict in Solok Regency, 2019.....</i>	205
4.1.33	Banyaknya Sekolah,dan Murid pada Sekolah Menengah Kejuruan Swasta per Kecamatan di Kabupaten Solok,2019 <i>Number of School and Pupils at Private Vocaltional High school by Subdistrict in Solok Regency, 2019.....</i>	206
4.1.34	Banyaknya Ruang Kelas Sekolah Dasar per Kecamatan Menurut Kondisi di Kabupaten Solok, 2019 <i>Number of Class Roomat Elementary Schools by Condition in Solok Regency, 2019 .....</i>	207
4.1.35	Banyaknya Ruang Kelas Sekolah Menengah Pertama	

	per Kecamatan Menurut Kondisi di Kabupaten Solok, 2019 <i>Number of Class Roomat Junior Schools by Condition in Solok Regency, 2019</i> .....	208
4.1.36	Banyaknya Ruang Kelas Sekolah Menengah Atas per Kecamatan Menurut Kondisi di Kabupaten Solok, 2019 <i>Number of Class Roomat Senior Schools by Condition in Solok Regency, 2019</i> .....	209
4.1.37	Banyaknya Ruang Kelas Sekolah Menengah Kejuruan per Kecamatan Menurut Kondisi di Kabupaten Solok, 2019 <i>Number of Class Vocational Junior Schools by Condition in Solok Regency, 2019</i> .....	210
4.1.38	Banyaknya Guru yang Memiliki Kualitasi S1/D IV Bidang PAUD (TK) Dan Pendidikan per Kecamatan di Kabupaten Solok, 2019 <i>Number of Qualified S1/D IV Teacher Kidergarten and Elementary Field by Sub District in Solok Regency, 2019</i> .....	211
4.1.39	Banyaknya Guru yang Memiliki S1/D IV Bidang Pendidikan Menengah per Kecamatan di Kabupaten Solok, 2019 <i>Number of Qualified S1/D IV Teacher Medium Field by Sub District in Solok Regency, 2019</i> .....	213
4.1.40	Banyaknya Guru yang Memiliki Sertifikasi Pendidikan Bidang PAUD (TK) Dan Pendidikan Dasar per Kecamatan di Kabupaten Solok, 2019 <i>Number of Teacher Certified Education Kidergarten and Elementary Field by Sub District in Solok Regency, 2019</i> .....	214
4.1.41	Banyaknya Guru yang Memiliki Sertifikasi Pendidik Bidang Menengah per Kecamatan di Kabupaten Solok, 2019 <i>Number of Teacher Certified Educator Medium Field by Sub District in Solok Regency, 2019</i> .....	216
4.1.42	Nilai Rata-Rata Ujian Nasional (UN) SD Per Mata Pelajaran Menurut Kecamatan di Kabupaten Solok, 2019 <i>Number of Final Examination Graduates of Elementary Schools by Sub District in Solok Regency, 2019</i> .....	217
4.1.43	Nilai Rata-Rata Ujian Nasional (UN) SMP Per Mata Pelajaran Menurut Kecamatan di Kabupaten Solok, 2019 <i>Number of Final Examination Graduates of Junior High School by Sub District in Solok Regency, 2019</i> .....	218

4.1.44	Nilai Rata-Rata Ujian Nasional (UN) SMA (Program Studi IPA) Per Mata Pelajaran Menurut Kecamatan di Kabupaten Solok, 2019 <i>Number of Final Examination Graduates of Senior High School(Natural Sciens Study Program) by Sub District Regency, 2019...</i>	219
4.1.45	Nilai Rata-Rata Ujian Nasional (UN) SMA (Program Studi IPS) Per Mata Pelajaran Menurut Kecamatan di Kabupaten Solok, 2019 <i>Number of Final Examination Graduates of Senior High School(Sosial Sciens Study Program) by Sub District Regency, 2019.....</i>	220
4.1.46	Banyaknya Madrasah di Lingkungan Kantor Kementrian Agama Kabupaten Solok, 2019 <i>Number of Madrasah at Ministry of Regional Office of Religius of Solok Regency, 2019.....</i>	221
4.1.47	Banyaknya TPQ,TPQS dan MDTA Menurut Kecamatan di Kabupaten Solok, 2019 <i>Number of TPA,TPSA and MDA Solok Regency, 2019.....</i>	23
4.1.48	Banyaknya TPA, Kelas, Guru dan Murid Menurut Kecamatan di Kabupaten Solok, 2018 <i>Number of TPA, Pupil and Teacher by Sub District at Solok Regency, 2 018.....</i>	224
4.1.49	Banyaknya Peserta Ujian EBTA MDA Menurut Kecamatan di Kabupaten Solok, 2019 <i>Number of Final Examination Partricipian ofr MDA by Sub District at Solok Regency, 2019.....</i>	225
4.1.50	Banyaknya RA,Kelas,Guru dan Murid Menurut Kecamatan di Kabupaten Solok, 2018 <i>Number of Schools,Pupils and Teachers of Raudhatul Athfal(RA) by Subdistrict in Solok Regency, 2018 .....</i>	26
4.1.51	Jumlah Sekolah,Murid dan Guru Madrasah Ibtidaiyah(MI) Menurut Kecamatan di Kabupaten Solok, 2018.....	227
4.1.52	Jumlah Sekolah,Murid dan Guru Madrasah Tsanawiyah(MTS) Menurut Kecamatan di Kabupaten Solok, 2019 <i>Number of Schools,Pupils and Teachers of Madrasah Tsanawiyah(MTS) by Subdistrict in Solok Regency, 2019.....</i>	228

4.1.53	Jumlah Sekolah,Murid dan Guru Madrasah Aliyah Menurut Kecamatan di Kabupaten Solok, 2019 <i>Number of Schools,Pupils and Teachers of Senior High Schools by Subdistrict in Solok Regency, 2019.....</i>	229
4.1.54	Banyaknya Perpustakaan yang ada per Kecamatan di Kabupaten Solok, 2019 <i>Number of Library by Subdistrict in Solok Regency, 2019.....</i>	230
4.1.55	Banyaknya Pengunjung Perpustakaan Berdasarkan Status di Kabupaten Solok, 2019 <i>Number of Library by Status and Sex by Subdistrict in Solok Regency, 2019.....</i>	231
<b>4.2</b>	<b>KESEHATAN</b>	
	<b>HEALTH.....</b>	<b>232</b>
4.2.1	Jumlah Desa <sup>1</sup> /Nagari Yang Memiliki Sarana Kesehatan Menurut Kecamatan di Kabupaten Solok,2014,2018, dan 2019 <i>Number of Villages<sup>1</sup> Having Health Facilities by Subdistrict in Solok Regency, 2014,2018, dan 2019.....</i>	232
4.2.2	Jumlah Tenaga Kesehatan Menurut Kecamatan di Kabupaten Solok, 2019 <i>Number of Medical Personel by Sub District in Solok Regency, 2019.....</i>	238
4.2.3	Jumlah Rumah Sakit Umum, Rumah Sakit Khusus, Rumah Sakit/Rumah Bersalin, Puskesmas, Klinik/Balai Kesehatan, Posyandu, dan Polindes Menurut Kecamatan, 2018 dan 2019 <i>Number of General Hospital, Special Hospital, Maternity Hospital and Public Health Center, Medical Clinic, Integrated Service Post, Village maternity Cottage by Subdistrict, 2018 and 2019.....</i>	239
4.2.4	Jumlah Fasilitas Kesehatan Yang Tercatat Menurut Kecamatan di Kabupaten Solok, 2019 <i>Number of Health Facilities by Subdistrict in Solok Regency, 2019.....</i>	242
4.2.5	Jumlah Pustu dan Posyandu Menurut Kecamatan di Kabupaten Solok, 2019 <i>Number of Public Health Sub Center and Integrated Health Service by Sub District, 2019 .....</i>	244
4.2.6	Persentase Penduduk yang Mempunyai Keluhan Kesehatan Selama Sebulan Terakhir, 2017–2019 <i>Percentage of People Who Had Health Complaint During a Month</i>	

	<i>Prior to The Survey, 2017-2019.....</i>	245
4.2.7	Jumlah Tenaga Kesehatan Menurut Kecamatan di Kabupaten Solok, 2019 <i>Number of Health Personel by Sub District in Solok Regency, 2019.....</i>	246
4.2.8	Perkembangan Banyaknya Sarana Kesehatan di Kabupaten Solok, 2019 <i>Trend of Health Facility in Solok Regency, 2019.....</i>	250
4.2.9	Banyaknya Puskesmas Rawatan dan Non Rawatan di Kabupaten Solok, 2019 <i>Number of Public Health Centre Patients and Non Patiens in Solok Regency, 2019 .....</i>	251
4.2.10	Banyaknya Pasien Menurut Jenis Penyakit Utama di Kabupaten Solok, 2019 <i>Number of Patients by Main Disease in Solok Regency, 2019.....</i>	252
4.2.11	Rekapitulasi Penyakit Terbanyak di Kabupaten Solok,2019 <i>Number the Most Disease at Solok Regency Hospital,2019.....</i>	253
4.2.12	Banyaknya Kelahiran,Lahir Hidup,Lahir Mati & Keguguran Di Puskesmas di Kabupaten Solok, 2019 <i>Number of Alive and Dead at Birth in Public Health Center by Sub District in Solok Regency, 2019.....</i>	254
4.2.13	Jumlah Balita dan Gizi Buruk Dirinci per Kecamatan di Kabupaten Solok, 2019 <i>Number of Baby Under Five Years By Sub District in Solok Regency, 2019 .....</i>	255
4.2.14	Banyaknya Balita yang Pernah Mendapat Imunisasi Menurut Jenis Imunisasi di Kabupaten Solok, 2019 <i>Number of Immunization Baby Under Five Years By Sub District in Solok Regency, 2019.....</i>	256
4.2.15	Banyaknya Pasien dan Hari Rawat di RSUD Aro Suka,2019 <i>Trend of Health Facility in Solok Regency,2019.....</i>	257
4.2.16	Banyaknya Pasien Menurut Fasilitas di RSUD Aro Suka,2019 <i>Number of Patient based on Health Facility in Hospital of Aro Suka, 2019 .....</i>	258
4.2.17	Banyaknya Pasien Yang Dirawat di RSUD Aro Suka, 2019 <i>Number of Patient based in General Hospital of Aro Suka, 2019 .....</i>	259
4.2.18	Banyaknya Pasien Rawat Jalan di RSUD Aro Suka,2019 <i>Number of Outpatient in General Hospital of Aro Suka,2019.....</i>	260

4.2.19	Banyaknya Usia Subur dan Peserta KB Aktif Menurut Kecamatan di Kabupaten Solok, 2019 <i>Number of Eligable Couples and Family Planning Partipants by Sub District in Solok Regency, 2019</i> .....	262
4.2.20	Peserta KB Baru Menurut Kecamatan di Kabupaten Solok, 2019 <i>Number of New Family Planning Participants by Sub District Solok Regency, 2019</i> .....	264
<b>4.3</b>	<b>AGAMA DAN SOSIAL LAINNYA</b>	
	<b>RELIGION AND OTHER SOCIAL AFFAIRS</b> .....	<b>266</b>
4.3.1	Jumlah Penduduk Menurut Kecamatan dan Agama yang Dianut, 2019 <i>Population by Subdistrict and Religion, 2019</i> .....	266
4.3.2	Jumlah Tempat Peribadatan Menurut Kecamatan di Kabupaten Solok, 2019 <i>Number of Places of Worship by Subdistrict and Religion, 2019</i> .....	267
4.3.3	Jumlah Desa <sup>1</sup> /Kelurahan yang Mengalami Bencana Alam <sup>2</sup> Menurut Kecamatan di Kabupaten Solok, 2014,2018 dan 2019 <i>Number of Villages<sup>1</sup> that Had Natural Disaster<sup>2</sup> by Subdistrict in Solok Regency, 2014,2018 and 2019</i> .....	268
4.3.4	Banyaknya Jamaah Haji Menurut Jenis Kelamin dan Kecamatan di Kabupaten Solok, 2019 <i>Number of Moslem Pilgrims by Sex and Sub District in Solok Regency, 2019</i> .....	271
4.3.5	Banyaknya Jamaah Haji Menurut Kelompok Umum dan Kecamatan di Kabupaten Solok, 2019 <i>Number of Moslem Pilgrims by Group Age and Sub District in Solok Regency, 2019</i> .....	272
4.3.6	Banyaknya Jamaah Haji Menurut Pekerjaan dan Kecamatan di Kabupaten Solok, 2019 <i>Number of Moslem Pilgrims by Jobs Age and Sub District in Solok Regency, 2019</i> .....	273
4.3.7	Banyaknya Jamaah Haji Menurut Pendidikan dan Kecamatan di Kabupaten Solok, 2019 <i>Number of Moslem Pilgrims by Education and Sub District in Solok Regency, 2019</i> .....	274
4.3.8	Banyaknya Tempat Ibadah Menurut Kecamatan di Kabupaten Solok, 2019	

	<i>Number of Worship Place by Sub District in Solok Regency, 2019.....</i>	275
4.3.9	Banyaknya Ulama,Mubaligh,Khatib dan Penyuluh Agama Menurut Kecamatan di Kabupaten Solok, 2019 <i>Number of Ulamas,Mubaligh,Khatibs and Religious Elucidator by Sub Districtin Solok Regency, 2019.....</i>	276
4.3.10	Banyaknya Peristiwa Nikah Menurut Kecamatan di Kabupaten Solok, 2019 <i>Number Marriages by Sub District in Solok Regency, 2019.....</i>	277
4.3.11	Banyaknya Penerima Zakat Mall Menurut Kecamatan di Kabupaten Solok, 2019 <i>Number Receipt Zakat Fitrah by Sub District in Solok Regency, 2019.....</i>	278
4.3.12	Banyaknya Ternak Qurban,Peserta dan Penerima Qurban Menurut Kecamatan di Kabupaten Solok, 2019 <i>Number Cattle Slaughtered,Receptor and Sacrified Islamic Festival by Sub in Solok Regency, 2019.....</i>	279
4.3.13	Jumlah Pondok Pesantren Berdasarkan Type di Kabupaten Solok, 2018 <i>Number Podok Pesantren by Type at Solok Regency, 2018.....</i>	280
4.3.14	Jumlah Santri Pondok Pesantren Kategori Tempat Tinggal dan Jenis Kelamin di Kabupaten Solok, 2018 <i>Number of Student of Pondok Pesantren by Category abnf Sex at Solok Regency, 2018.....</i>	281
4.3.15	Jumlah Santri Pondok Pesantren Berdasarkan Jenis Pendidikan Formal yang diikuti di Kabupaten Solok, 2019 <i>Number of Student of Pondok Pesantren by Type of Formal Education at Solok Regency, 2019.....</i>	282
4.3.16	Jumlah Personel Pondok Pesantren Berdasarkan Jenis Kelamin dan Kualifikasi di Kabupaten Solok, 2019 <i>Number of Personel Pondok Pesantren by Sex and Education Qualification at Solok Regency, 2019.....</i>	283
<b>4.4</b>	<b>KEMISKINAN</b>	
	<b>POVERTY.....</b>	<b>284</b>
4.4.1	Garis Kemiskinan, Jumlah, dan Persentase Penduduk Miskin di Kabupaten Solok, 2012–2019 <i>Poverty Line, Number, and Percentage of Poor People in Solok</i>	



	Halaman Page
<i>Regency, 2012–2019</i> .....	284
4.4.2 Indeks Kedalaman Kemiskinan dan Indeks Keparahan Kemiskinan di Kabupaten Solok, 2012–2019 <i>Poverty Gap Index and Poverty Severity Index in Solok Regency, 2012–2019</i> .....	285
<b>4.5 PERADILAN</b>	
<b>LAW</b> .....	<b>286</b>
4.5.1 Banyaknya Kejahatan yang Terjadi pada Wilayah Hukum Kabupaten Solok Menurut Kejadian, 2019 <i>Number of Crimes in The Legal Territory of Police, 2019</i> .....	286
4.5.2 Jumlah Kecelakaan Lalu Lintas Menurut Jenis Korban Polres Kabupaten Solok, 2019 <i>Traffic Accident by Victims in Jusdriktion Police Office of Solok Regency, 2019</i> .....	287
4.5.3 Jumlah Perkara dan Terdakwa Perkara Pidana Yang Diterima/ Diselesaikan oleh Pengadilan Negeri Koto Baru Solok, 2019 <i>Number of Criminal Cases and Accused Who reported/settled by Court of Justice in Koto Baru Solok, 2019</i> .....	288
4.5.4 Jumlah Perkara Perdata Gugatan yang Diterima/ Diselesaikan oleh Pengadilan Negeri Koto Baru Solok, 2019 <i>Number of Civil Cases Who reported/settled by Court of Justice in Koto Baru Solok, 2019</i> .....	289
4.5.5 Jumlah Tahanan Tindak Perkara Perdata yang Diterima/ Diselesaikan oleh Kejaksaan Negeri Solok, 2019 <i>Number of Spesial Cases Who reported/settled by Court of Justice in Solok, 2019</i> .....	290
4.5.6 Jumlah Tahanan Tindak Pidana Umum yang Diterima/ Diselesaikan oleh Kejaksaan Negeri Solok, 2019 <i>Number of Civil Cases Who reported/settled by Court of Justice in Solok, 2019</i> .....	291
4.5.7 Jumlah Tahanan Tindak Pidana Khusus yang Diterima/ Diselesaikan oleh Kejaksaan Negeri Solok, 2019 <i>Number of Civil Cases Who reported/settled by Court of Justice in Solok, 2019</i> .....	292
4.5.8 Jumlah Tahanan Tindak Pidana Umum yang Diterima/Diselesaikan	

	oleh Kejaksaan Negeri Cabang Alahan Panjang Solok, 2019 <i>Number of Civil Cases Who reported/settled by Court of Justice in Alahan Panjang Solok, 2019</i> .....	293
4.5.9	Banyaknya Perkara Diterima dan Putuskan Oleh Pengadilan Agama Koto Baru, 2019 <i>Number of Cases Reported and Settled by Court of Religious Justice Office of Koto Baru, 2019</i> .....	294
4.5.10	Jumlah Perkara yang Diputuskan oleh Pengadilan Agama Koto Baru, 2019 <i>Number of Case Reports Decides by Koto Baru Religious Count of Koto Baru, 2019</i> .....	295
4.5.11	Jumlah Perkara yang Diterima oleh Pengadilan Agama Koto Baru, 2019 <i>Number of Cases Reports Received by Koto Baru Religious Court of Koto Baru, 2019</i> .....	297
4.5.12	Banyaknya Organisasi Sosial yang Terdaftar Menurut Kecamatan di Kabupaten Solok, 2019 <i>Number of Registered Social Organization by Subdistrict of Solok Regency, 2019</i> .....	299
4.5.13	Banyaknya Organisasi Masyarakat yang Terdaftar pada Kesbangpol Kabupaten Solok, 2019 <i>Number of Registered Social Organization at Kesbangpol Solok Regency, 2019</i> .....	300
4.5.14	Banyaknya Penduduk, Penyandang Cacat, dan Jumlah Penyandang Cacat yang Disantuni di Kabupaten Solok, 2019 <i>Population, Number of the Physically and The Helped Ones by Subdistrict of Solok Regency, 2019</i> .....	301
4.5.15	Banyaknya Panti Asuhan Menurut Status Kepemilikan di Kabupaten Solok, 2019 <i>Number of Foster by Ownership of Solok Regency, 2019</i> .....	302
4.5.16	Banyaknya Karang Taruna, Organisasi Sosial dan Pekerja Sosial Masyarakat di Kabupaten Solok, 2019 <i>Number of Youth and Social Organization and Sosial Worker of Solok Regency, 2019</i> .....	303
4.5.17	Jumlah Kegiatan Patroli per Bulan di Kabupaten Solok, 2019 <i>Number of Patrol Activities by Month of Solok Regency, 2019</i> .....	304
4.5.18	Banyaknya Kejadian Kebakaran per Bulan di Kabupaten Solok, 2019	

	Halaman Page
	305
4.5.19 Banyaknya Tempat Pembuangan Sampah per Kecamatan di Kabupaten Solok, 2019 <i>Number of Garbage Dump by Subdistrict at Solok Regency, 2019</i> .....	306
4.5.20 Jumlah Armada dan Tenaga Kebersihan per Kecamatan di Kabupaten Solok, 2019 <i>Number Vechicle and Human Resources by Subdistrict at Solok Regency, 2019</i> .....	307
4.5.21 Banyaknya Usaha yang diawasi terhadap pelaksanaan Amdal/UKL-UPL Per Kecamatan di Kabupaten Solok, 2019 <i>Number of Businesses Being Supervised on The Implementation of Enviromment Impact Analysis by Subdistrict at Solok Regency, 2019</i> ....	308
4.5.22 Banyaknya Kejadian Bencana Alam per Kecamatan di Kabupaten Solok, 2019 <i>Number of Natural Disaster by Subdistrict at Solok Regency, 2019</i> .....	309
4.5.23 Banyaknya Kerugian Kejadian Bencana Alam per Kecamatan di Kabupaten Solok, 2019 <i>Number of Loss Natural Disaster by Sub District at Solok Regency, 2019</i>	310
<b>5. PERTANIAN, KEHUTANAN, PETERNAKAN, DAN PERIKANAN</b> <b><i>AGRICULTURE, FORESTRY, LIVESTOCK, AND FISHERY</i></b> .....	<b>311</b>
<b>5.1 PERTANIAN</b> <b><i>AGRICULTURE</i></b> .....	<b>326</b>
5.1.1 Luas Panen, Produktivitas, dan Produksi Padi Menurut Kecamatan (ha) di Kabupaten Solok, 2019 <i>Harvested Area, Productivity, dan Production of Paddy by Subdistrict (ha) in Solok Regency, 2019</i> .....	326
5.1.2 Produksi Padi <sup>1</sup> dan Beras Menurut Kecamatan (ha), 2019 <i>Paddy and Rice Production<sup>1</sup> by Subdistrict (ha), 2019</i> .....	327
5.1.3 Produksi Jagung dan Kedelai Menurut Kecamatan di Kabupaten Solok, 2019 <i>Production of Maize and Soybeans by Subdistrict in Solok Regency, 2019</i> .....	328
5.1.4 Luas Lahan Sawah Menurut Kecamatan dan Jenis Pengairan di Kabupaten Solok (hektar), 2019	

	<i>Area of Wetland by Sub District and Type of Irrigation in Solok Regency, 2019</i> .....	329
5.1.5	Luas Lahan Sawah Menurut Jenis Pengairan di Kabupaten Solok, 2019 <i>Area of Land By Type of Irrigation of Solok Regency, 2019</i> .....	330
5.1.6	Luas Lahan Sawah Menurut Jenis Irigasi di Kabupaten Solok, 2019 <i>Area of Wetlend by Tipe of Irigation in Solok Regency,2019</i> .....	331
5.1.7	Luas Lahan Tegal/Kebun,Ladang/Huma,dan Lahan yang sementara Tidak Diusahakan Menurut di Kabupaten Solok (hektar), 2019 <i>Area of Dry Field/Garden,Shifting Cultivation,Land and Temporarily Unused Land by Sub District in Solok Regency (hektar), 2019</i> .....	332
5.1.8	Luas Lahan dan Presentase Menurut Jenis Penggunaannya di Kabupaten Solok, 2019 <i>Size of Area and Percentage of Land Area by Kind of Use in Solok Regency, 2019</i> .....	333
5.1.9	Luas Lahan Sawah Yang Dapat Ditanami Padi Menurut Jenis Pengairannya di Kabupaten Solok, 2019 <i>Area of Paddy Painted in Wet Land by Type of Irrigation in Solok Regency, 2019</i> .....	334
5.1.10	Luas Lahan Menurut Jenis Penggunaannya per Kecamatan di Kabupaten Solok, 2019 <i>Area of Land of Use per Sub District in Solok Regency, 2019</i> .....	335
5.1.11	Luas Tanam, Luas Panen dan Produksi Tanaman Padi dan Palawija di Kabupaten Solok, 2019 <i>Planted Area, Harvested Area and Poduction of Palawija In Solok Regency, 2019</i> .....	339
5.1.12	Luas Tanam,Luas Panen dan Produksi Tanaman Padi dan Palawija per Kecamatan Solok,2019 <i>Planted Area,Harvested Area and Production of Paddy Palawija by Subdistrict in Solok Regency,2019</i> .....	340
<b>5.2</b>	<b>HORTIKULTURA</b>	
	<b>HORTICULTURE</b> .....	<b>344</b>
5.2.1	Luas Panen Tanaman Sayuran Menurut Kecamatan dan Jenis Tanaman di Kabupaten Solok(ha), 2018 dan 2019 <i>Harvested Area of Vegetables by Subdistrict and Kind of Plant (ha), 2018 and 2019</i> .....	344

5.2.2	Produksi Tanaman Sayuran Menurut Kecamatan dan Jenis Tanaman di Kabupaten Solok (ton), 2018 dan 2019 <i>Harvested Area of Vegetables by Sub District and Kind of Plant in Solok Regency(ton), 2018 dan 2019</i> .....	349
5.2.3	Luas Panen Tanaman Sayuran dan Buah–Buahan Semusim Menurut Jenis Tanaman di Kab. Solok, 2018 dan 2019 <i>Harvested Area of Seasonal Vegetables and Fruits by Kind of Plant in Solok Regency, 2018 and 2019</i> .....	354
5.2.4	Produksi Tanaman Sayuran dan Buah–Buahan Semusim Menurut Jenis Tanaman di Kab. Solok, 2018 dan 2019 <i>Production of Seasonal Vegetables and Fruits by Kind of Plant in Solok Regency, 2018 and 2019</i> .....	355
5.2.5	Luas Panen Tanaman Biofarmaka Menurut Kecamatan dan Jenis Tanaman di Kabupaten Solok(m <sup>2</sup> ), 2018 dan 2019 <i>Harvested Aera of Mecedinal Plants by Sub District and Kind of Plant Solok Regency(m<sup>2</sup>), 2018 dan 2019</i> .....	356
5.2.6	Produksi Tanaman Biofarmaka Menurut Kecamatan dan Jenis Tanaman di Kabupaten Solok(kg), 2018 dan 2019 <i>Production of Medicinal Plants by Sub District and Kind of Plant in Solok Regency(kg), 2018 and 2019</i> .....	358
5.2.7	Luas Panen Tanaman Biofarmaka Menurut Jenis Tanaman di Kabupaten Solok, 2018 dan 2019 <i>Harvested Area of Medicinal Plants by Kind of Plant in Solok Regency, 2018 and 2019</i> .....	360
5.2.8	Produksi Tanaman Biofarmaka Menurut Jenis Tanaman di Kabupaten Solok, 2018 dan 2019 <i>Production of Medicinal Plants by Kind of Plant in Solok Regency, 2018 and 2019</i> .....	361
5.2.9	Luas Panen Tanaman Hias Menurut Kecamatan dan Jenis Tanaman di Kabupaten Solok, 2018 dan 2019 <i>Harvested Area of Ornamental Plants by Subdistrict and Kind of Plant in Solok Regency, 2018 and 2019</i> .....	362
5.2.10	Produksi Tanaman Hias Menurut Kecamatan dan Jenis Tanaman di Kabupaten Solok, 2018 dan 2019 <i>Production of Ornamental Plants by Subdistrict and Kind of Plant in Solok Regency, 2018 and 2019</i> .....	365

5.2.11	Luas Panen Tanaman Hias Menurut Jenis Tanaman di Kabupaten Solok, 2018 dan 2019 <i>Harvested Area of Ornamental Plants by Kind of Plant in Solok Regency, 2018 and 2019</i> .....	368
5.2.12	Produksi Tanaman Hias Menurut Jenis Tanaman di Kabupaten Solok, 2018 dan 2019 <i>Production of Ornamental Plants by Kind of Plant in Solok Regency, 2018 and 2019</i> .....	369
5.2.13	Produksi Buah-buahan Menurut Kecamatan dan Jenis Tanaman di Kabupaten Solok (tangkai), 2018 dan 2019 <i>Production of Fruits by Sub District and Kind of Plant in Solok Regency(stalks), 2018-2019</i> .....	370
5.2.14	Produksi Buah–Buahan dan Sayuran Tahunan Menurut Jenis Tanaman di Kabupaten Solok, 2018 dan 2019 <i>Production of Annual Fruits and Vegetables by Kind of Plant in Solok Regency, 2018 and 2019</i> .....	376
5.2.15	Banyak Tanam,Panen dan Produksi (ton) Buah- buahan Menurut Kecamatan di Kabupaten Solok, 2019 <i>Number of Tress,Harvested and Production (ton) of Fruits by Sub District in Solok Regency, 2019</i> .....	377
5.2.16	Banyaknya Mesin Pemeberantas Jasad Pengganggu Menurut Kecamatan di Kabupaten Solok, 2019 <i>Number of Pest Control Machines by Sub District in Solok Regency, 2019</i> .....	385
5.2.17	Banyaknya Mesin Pengolah Jagung Menurut Kecamatan di Kabupaten Solok, 2019 <i>Number of Maize Processing by Sub District in Solok Regency, 2019</i> .....	
5.2.18	Banyaknya Alat Panen Gabah dan Plawija di Kabupaten Solok, 2019 <i>Number of paddy and Secondary Harvesting Tools in Solok Regency, 2019</i> .....	387
5.2.19	Banyaknya Mesin Pengolah Gabah Menurut Jenisnya di Kabupaten Solok, 2019 <i>Number of Paddy Processing Machines by Type in Solok Regency, 2019</i>	388
5.2.20	Banyaknya Mesin Pengolah Ubi Kayu Menurut Kecamatan di Kabupaten Solok, 2019	

	Halaman Page
<i>Number of Casava Processing Machines by Sub District Solok Regency, 2019</i> .....	390
5.2.21 Banyaknya Pompa Air Menurut Kecamatan dan Ukurannya di Kabupaten Solok, 2019 <i>Number of Water Pump by Sub District and Size in Solok Regency, 2019</i> .....	391
5.2.22 Banyaknya Grader dan Alat Pengolahan Gabah Lainnya di Kabupaten Solok, 2019 <i>Number of grader and others kinds of Paddy Processing in Solok Regency, 2019</i> .....	392
5.2.23 Banyaknya Mesin Pengolah Lahan Menurut Kecamatan di Kabupaten Solok, 2019 <i>Number of Land Processing Machines by Sub in Solok Regency, 2019</i> .....	393
5.2.24 Banyaknya Kelompok Tani, Kios Saprodi dan Penyuluhan Pertanian Menurut di Kabupaten Solok, 2019 <i>Number of Famers, Kios and Agriculture Peasants in Solok Regency, 2019</i> .....	394
<b>5.3 PERKEBUNAN</b>	
<b><i>ESTATE CROPS</i></b> .....	<b>395</b>
5.3.1 Luas Areal Tanaman Perkebunan Menurut Kecamatan dan Jenis Tanaman di Kabupaten Solok(ha), 2018 dan 2019 <i>Planted Area of Estate Crops by Sub District and Type of Crops in Solok Regency(ha), 2018 dan 2019</i> .....	395
5.3.2 Produksi Perkebunan Menurut Kecamatan dan Jenis Tanaman di Kabupaten Solok (ton), 2019 <i>Production of Estate by Sub District and Type of Crops in Solok Regency (ton), 2019</i> .....	397
5.3.3 Luas Tanaman Perkebunan Menurut Kecamatan dan Jenis Tanaman di Kabupaten Solok (hektar), 2019 <i>Planted Area of Estate Crops by Sub District and Kind of Crop by Sub District in Solok Regency (hectare), 2019</i> .....	399
5.3.4 Jumlah Petani Perkebunan Menurut Jenis Komoditi dan Kecamatan di Kabupaten Solok, 2019 <i>Number of Estate Famers by Kind of Commodity and District in Solok Regency, 2019</i> .....	406

**5.4 PETERNAKAN**

	<b>LIVESTOCK.....</b>	<b>409</b>
5.4.1	Banyaknya Ternak Menurut Jenis Ternak di Kabupaten Solok, 2017-2019 <i>Livestock Population by Kind of Livestock in Solok Regency, 2017-2019</i>	409
5.4.2	Populasi Ternak Unggas Menurut Kecamatan dan Jenis Ternak di Kabupaten Solok, 2019 <i>Population its Variety of Poultry by Sub District and Kind of Livestock in Solok Regency, 2019.....</i>	410
5.4.3	Jumlah Produksi Telur Unggas Menurut Jenisnya di Kabupaten Solok,2019 <i>Production of Poultry Egg by Variety in Solok Regency(kg) 2019.....</i>	411
5.4.4	Jumlah Produksi Daging Menurut Jenis Ternak di Kabupaten Solok (ton), 2019 <i>Production of livestock Meat by its Variety in Solok Regency (ton), 2019</i>	412
5.4.5	Banyaknya Populasi Unggas, Kelinci dan Anjing Per Kecamatan di Kabupaten Solok, 2019 <i>Number of Poultry by Sub District in Solok Regency, 2019.....</i>	413
5.4.6	Banyaknya Populasi Ternak per Kecamatan di Kabupaten Solok, 2019 <i>Number of Livestock by Sub District in Solok Regency, 2019.....</i>	415
5.4.7	Banyaknya Rumah Tangga Budidaya Ternak Unggas,Kelinci,dan Anjing Per Kecamatan di Kabupaten Solok, 2019 <i>Number of Householdwho Cultivate Poultry by District in Solok Regency, 2019 .....</i>	416
5.4.8	Banyaknya Rumah Tangga Pemelihara Ternak per Kecamatan Solok, 2019 <i>Number of Household Who Cultivate Livestock by Sub District in Solok Regency, 2019 .....</i>	418
5.4.9	Banyaknya Produksi Telur Ternak Unggas per Kecamatan di Kabupaten Solok, 2019 <i>Number of Egg Production by Sub District in Solok Regency, 2019 .....</i>	419
5.4.10	Banyaknya Produksi Daging Ternak per Kecamatan di Kabupaten Solok, 2019 <i>Number of Beef Production by Sub District in Solok Regency, 2019.....</i>	420
5.4.11	Banyaknya Produksi Daging Ternak per Kecamatan di Kabupaten Solok, 2019 <i>Number of Beff Production by Sub District in Solok Regency, 2019 .....</i>	421



5.4.12	Banyaknya Vaksinasi SE Rabies dan ND per Kecamatan di Kabupaten Solok, 2019 <i>Number of SE, Rabies, and ND Vaccination by Sub District in Solok, 2019</i>	422
5.4.13	Banyaknya Pematangan Ternak Besar yang dipotong dan Diluar RPH Menurut Jenis Ternak per Kecamatan di Kabupaten Solok, 2019 <i>Number of Slaughtered Large Livestock Inside and Outside RPH by Sub in Solok Regency, 2019</i> .....	423
<b>5.5</b>	<b>PERIKANAN</b>	
	<b>FISHERY</b> .....	<b>425</b>
5.5.1	Jumlah Produksi Perikanan Darat dan Budidaya di Kolam dan di Sawah Menurut Jenis di Kabupaten Solok, 2019 <i>Volume of Production of Freshwater Fish Cultivation In Water Pond And Rice By Kind in Solok Regency, 2019</i> .....	425
5.5.2	Jumlah Produksi Perikanan Darat di Perairan Umum Menurut Jenisnya dan Nilainya di Kabupaten Solok, 2019 <i>Volume and Value Of Production Of Freshwater Cultivation In Public Water By Kind Of Fish in Solok Regency, 2019</i> .....	426
5.5.3	Luas Area Penangkapan ikan Darat Pada Budidaya dan Perairan Umum Menurut Kecamatan di Kabupaten Solok, 2019 <i>Area Off Catching Areage Of Freshwater Fish By Location And Sub District in Solok Regency,2019</i> .....	427
5.5.4	Banyaknya Nelayan Penangkap Ikan di Perairan Umum Menurut Kecamatan di Kabupaten Solok, 2019 <i>Number of Open Waters Fisherman by Sub District in Solok Regency, 2019</i> .....	428
5.5.5	Produksi Benih Ikan Menurut Sumbernya Menurut Kecamatan di Kabupaten Solok, 2019 <i>Production of Fish Seed by it Source by Sub District in Solok Regency, 2019</i> .....	429
5.5.6	Produksi Benih Ikan Menurut Jenisnya Menurut Kecamatan di Kabupaten Solok, 2019 <i>Production of Fish Seed by its Kind by Sub District in Solok Regency, 2019</i>	430
5.5.7	Jumlah Produksi Ikan Menurut Jenis Pengolahan (Ton) Menurut Kecamatan di Kabupaten Solok, 2019 <i>Volume of Fish Production by Method Of Processing (Ton) by Sub</i>	

	Halaman Page
<i>District at Solok Regency, 2019</i> .....	431
5.5.8 Jumlah Produksi ikan dari Budidaya Ikan Di Kolam dan Sawah (Ton) Menurut di Kabupaten Solok, 2019 <i>Volume of Fish Production at Water pound and Paddy Field (Ton) by Sub District in Solok Regency, 2019</i> .....	432
5.5.9 Jumlah Produksi Ikan Darat di Perairan Umum Menurut Kecamatan di Kabupaten Solok (Ton), 2019 <i>Volume of Freshwater Fish Production In Open By Sub District in Solok Regency (Ton), 2019</i> .....	433
5.5.10 Jumlah Sarana Penangkap Ikan yang Terbuat Dari Bahan Bambu, Rotan Kayu, dan Besi Menurut Penggunaannya dan Kecamatan di Kabupaten Solok, 2019 <i>Number of Fish Catching Tools By Kind Of Tool And Sub District in Solok Regency, 2019</i> .....	434
5.5.11 Jumlah Sarana Penangkap Ikan yang Terbuat Dari Bahan Nilon Menurut Kegunaannya dan Kecamatan di Kabupaten Solok (Ton), 2019 <i>Number of Fish Catching Tools Made Of Nylon By Kind Of Tool And Sub District in Solok (Ton), 2019</i> .....	435
5.5.12 Produksi Perikanan Budidaya Menurut Kecamatan dan Jenis Budidaya di Kabupaten Solok (Ton), 2019 <i>Number of Fish Capture by Sub District and Type of Asuaculture in Solok Regency (Ton), 2019</i> .....	436
<b>6. ENERGI</b>	
<b>ENERGY</b> .....	<b>437</b>
6.1 Daya Terpasang, Produksi, dan Distribusi Listrik PT. PLN (Persero) pada Cabang/Ranting PLN UP3 Solok Menurut Rayon, 2019 <i>Installed Electricity Power, Production, and Distribution of PT. PLN (Persero) at PLN UP3 Solok by Area, 2019</i> .....	445
6.2 Jumlah Pelanggan Listrik Menurut Rayon di Kabupaten Solok, 2015-2019 <i>Number of Electricity Customers by Area in Solok Regency, 2015-2019</i>	446
6.3 Jumlah Pelanggan dan Air yang Disalurkan Menurut Rayon di Kabupaten Solok, 2019 <i>Number of Customers and Distributed Water by Area in Solok Regency, 2019</i> .....	447
6.4 Banyaknya Pelanggan Listrik pada PT.PLN(Persero)	

	pada Cabang/Ranting PLN UP3 Solok, 2019 <i>Number of Customers Electricity of State Electricity Company of PLN UP3 Solok, 2019</i> .....	448
6.5	Banyaknya Pemakaian Listrik pada PT.PLN (Persero) pada Cabang/Ranting PLN UP3 Solok, 2019 <i>Number of Usage Electricity Electricity of State Electricity Company of PLN UP3 Solok, 2019</i> .....	449
6.6	Banyaknya Sambungan Air ke Rumah dan Kran Umum di PDAM Menurut Unit Kabupaten Solok, 2019 <i>Number of Water Connecting House and Public Cranes in PDAM by Unit of Solok Regency, 2019</i> .....	450
6.7	Banyaknya Pelanggan PDAM Menurut Jenis Pelayanan di PDAM Menurut Unit Kabupaten Solok, 2019 <i>Number of Subscribers of PDAM by Type of Service in PDAM by Unit of Solok Regency, 2019</i> .....	451
6.8	Kapasitas Produksi dan Sumber Air Minum yang Dipakai PDAM Menurut Unit di Kabupaten Solok, 2019 <i>Water Producing Capacity and Source of Lean Water of PDAM by Unit in Solok Regency, 2019</i> .....	452
6.9	Kapasitas Produksi dan Sumber Air Minum yang Dipakai PDAM Menurut Rayon di Kabupaten Solok, 2019 <i>Water Producing Capacity and Sources of Lean Water of PDAM by Area in Solok Regency, 2019</i> .....	453
<b>7.</b>	<b>PARIWISATA</b>	
	<b>TOURISM</b> .....	<b>455</b>
7.1	Arus Wisatawan yang Berkunjung ke Objek Wisata di Kabupaten Solok, 2019 <i>Number of Tourist Coming to Tourism Spot in Solok Regency, 2019</i> .....	461
7.2	Jumlah Sarana dan Grup Seni dan Budaya Menurut Kecamatan di Kabupaten Solok, 2019 <i>Number of Facilities and Group of Arts by Sub District in Solok Regency, 2019</i> .....	463
7.3	Banyaknya Objek Wisata Menurut Kecamatan di Kabupaten Solok, 2019 <i>Number of Tourism Object by Sub District in Solok Regency, 2019</i> .....	464
7.4	Arus Wisatawan yang Berkunjung Kecamatan di Solok, 2019	

	Halaman Page
	465
7.5	466
<b>8.</b>	
	<b>467</b>
<b>8.1</b>	
	<b>479</b>
8.1.1	479
8.1.2	480
8.1.3	481
8.1.4	482
8.1.5	483
8.1.6	484
8.1.7	485

8.1.8	Banyaknya Jembatan pada Jalan Kabupaten Menurut Kecamatan di Kabupaten Solok, 2019 <i>Number of Bridges at Regency Bridges by Sub District in Solok Regency(km), 2019</i> .....	486
8.1.9	Data Jumlah Kendaraan Menurut Jenis di Kabupaten Solok Mengurus Keur, 2019 <i>The Number of Vehicles by Type in Solok Regency, 2019</i> .....	487
8.1.10	Banyaknya Kendaraan Roda 4 yang Membayar Pajak di Kabupaten Solok, 2019 <i>Number of Cars That Pay Tax in Solok Regency, 2019</i> .....	488
8.1.11	Banyaknya Kendaraan Roda 2 yang Membayar Pajak di Kabupaten Solok, 2019 <i>Number of Motorcycles That Pay Tax in Solok Regency, 2019</i> .....	489
8.1.12	Banyaknya Pemasukan BBNKB Roda 4 di Kabupaten Solok, 2019 <i>Number of Insurance Fee For Conversion of Ownership For Cars in Solok Regency, 2019</i> .....	490
8.1.13	Banyaknya Pemasukan BBNKB Roda 2 di Kabupaten Solok, 2019 <i>Number of Insurance Fee For Conversion of Ownership For Motor Cycles in Solok Regency, 2019</i> .....	491
8.1.14	Banyaknya SW Jasa Raharja di Kabupaten Solok, 2019 <i>Number of Jasa Raharja Insurance in Solok Regency, 2019</i> .....	492
<b>8.2</b>	<b>KOMUNIKASI</b>	
	<b>COMMUNICATION</b> .....	<b>493</b>
8.2.1	Lalu Lintas Surat Melalui Kantor PT.Pos Indonesia (Persero) Solok, 2019 <i>Flow of Mail Letter via Post Office of Solok, 2019</i> .....	493
8.2.2	Lalu Lintas Paket Pos Melalui Kantor PT.Pos Indonesia (Persero) Solok, 2019 <i>Flow of Mail Letter via Post Office of Solok, 2019</i> .....	495
8.2.3	Lalu Lintas Wesel Pos Dalam Negeri Melalui PT.Pos Indonesia (Persero) Solok, 2019 <i>Flow of Domestic Money Order Via Post Office of Solok, 2019</i> .....	497
8.2.4	Lalu Lintas Wesel Pos Luar Negeri Melalui PT.Pos Indonesia (Persero) Solok, 2019 <i>Flow of Foreign Money Order Via Post Office of Solok, 2019</i> .....	498

8.2.5	Banyaknya Penerima Pensiun yang dibayarkan pada PT.Pos Indonesia (Persero) Solok, 2019 <i>Number Recipient of Pension at Post Office of Solok, 2019.....</i>	499
8.2.6	Jumlah Menara Telekomunikasi di Kabupaten Solok, 2019 <i>The Number of Telecommunication Tower by Type in Solok Regency, 2019</i>	500
<b>9.</b>	<b>KOPERASI, DAN HARGA-HARGA COOPERATIVE, AND PRICES .....</b>	<b>503</b>
<b>9.1</b>	<b>KOPERASI COOPERATIVE .....</b>	<b>508</b>
9.1.1	Banyaknya Koperasi dan Koperasi Unit Desa Per Kecamatan di Kabupaten Solok, 2019 <i>Number of Cooperative and Village Unit Cooperative by Sub District in Solok Regency, 2019.....</i>	508
9.1.2	Banyaknya Koperasi dan Koperasi Unit Desa per Kecamatan di Kabupaten Solok, 2019 <i>Number of Cooperative and Village Unit Cooperative by Sub District in Solok Regency, 2019.....</i>	512
<b>9.2</b>	<b>HARGA PRICES .....</b>	<b>518</b>
9.2.1	Harga Perdesaan yang Diterima Petani Subsektor Tanaman Pangan Komoditi Palawija di Kabupaten Solok, 2019 <i>Rural Price Received by Farmer of Paliwija Comodity in Solok Regency, 2019.....</i>	518
9.2.2	Harga Perdesaan yang Diterima Petani Subsektor Tanaman Pangan Komoditi Sayuran di Kabupaten Solok, 2019 <i>Rural Price Received by Farmer of Vegentables Comodity in Solok Regency, 2019 .....</i>	519
9.2.3	Harga Dasar Gabah dan Beras Bulog di Area Solok, 2019 <i>Average Price Government Purchases of Paddy and Rice in National Food Logistic in Solok Area, 2019.....</i>	520
9.2.4	Harga Pembelian Gabah dan Beras di Kabupaten Solok, 2019 <i>Average Purchased Price of Paddy and Rice of Solok Regency, 2019 .....</i>	521
<b>10.</b>	<b>PENGELUARAN PENDUDUK POPULATION EXPENDITURE .....</b>	<b>523</b>

10.1	Rata-rata Pengeluaran per Kapita Sebulan Menurut Kelompok Komoditas (rupiah) di Kabupaten Solok, 2018 dan 2019 <i>Monthly Average Expenditure per Capita by Commodity Group (rupiahs) in Solok Regency, 2018 and 2019</i> .....	528
10.2	Persentase Pengeluaran per Kapita Sebulan Menurut Kelompok Komoditas di Kabupaten Solok, 2018 dan 2019 <i>Percentage of Monthly Expenditure per Capita by Commodity Group in Solok Regency, 2018 and 2019</i> .....	529
10.3	Persentase Penduduk Menurut Golongan Pengeluaran Per Kapita Sebulan di Kabupaten Solok, 2018 dan 2019 <i>Percentage of Population by Per Capita Spending Group a Month in Solok Regency, 2018 and 2019</i> .....	530
10.4	Rata-rata Pengeluaran dan Presentase Rata-rata Pengeluaran Per Kapita Sebulan Menurut Kelompok Makanan di Kabupaten Solok, 2019 <i>Average Expenditure and Percen tage of Average Expenditure Per Capita Per Month by Food Group in Solok Regency, 2019</i> .....	531
10.5	Rata-rata Pengeluaran dan Presentase Rata-rata Pengeluaran Per Kapita Sebulan Menurut Kelompok Bukan Makanan di Kabupaten Solok, 2019 <i>Average Expenditure and Percen tage of Average Expenditure Per Capita Per Month Non- Food Group in Solok Regency, 2019</i> .....	532
10.6	Jumlah Ketersediaan Pangan Utama (Ton) per Kecamatan di Kabupaten Solok, 2019 <i>Number of Main Food Availability (Ton) by Sub District at Solok Regency, 2019</i> .....	533
10.7	Jumlah Ketersediaan Pangan Utama (Ton) per Kecamatan di Kabupaten Solok, 2019 <i>Number of Main Food Availability (Ton) by Sub District at Solok Regency, 2019</i> .....	534
<b>11.</b>	<b>PERDAGANGAN</b>	
	<b>TRADE</b> .....	<b>535</b>
11.1	Banyaknya Pasar di Kabupaten Solok, 2019 <i>Frequency of Market at Solok Regency, 2019</i> .....	542
11.2	Banyaknya Perusahaan yang Telah Diterbitkan Tanda Daftar Perusahaan Kabupaten Solok, 2019	

	<i>Number of Establish Who Registered by Legal Status Solok Regency, 2019</i>	543
11.3	Banyaknya Perusahaan Pendaftaran Baru dan yang Memperpanjang Status Perusahaan di Kabupaten Solok, 2019 <i>Number of New and Those Extending Their Status in Solok Regency, 2019</i>	544
11.4	Jumlah Pelayanan dan Perizinan DPMPSPNAKER di Kabupaten Solok, 2019 <i>Number of License and Service of The Licensing Services Office Solok Regency, 2019</i>	545
11.5	Persediaan Beras Bulog di Area Solok, 2019 <i>Stock of Rice in National Food Logistic, 2019</i>	548
11.6	Persediaan Gabah dan Beras Bulog di Area Solok, 2019 <i>Stock of Paddy and Rice in National Food Logistic, 2019</i>	549
11.7	Pengadaan dan Penerimaan Dropped Beras dari Padang, 2019 <i>Rice Dropped From Padang to Sub Dolog in National Food Logistic, 2019</i>	550
11.8	Kapasitas Beras GBB Koto Baru, 2019(kg) <i>Capacity Rice in GBB Koto Baru, 2019(kg)</i>	551
<b>12.</b>	<b>SISTEM NERACA REGIONAL</b>	
	<b>SYSTEM OF REGIONAL ACCOUNTS</b>	<b>553</b>
12.1	Produk Domestik Regional Bruto Atas Dasar Harga Berlaku Menurut Lapangan Usaha di Kabupaten Solok (miliar rupiah), 2015–2019 <i>Gross Regional Domestic Product at Current Market Prices by Industry in Solok Regency (billion rupiahs), 2015–2019</i>	564
12.2	Produk Domestik Regional Bruto Atas Dasar Harga Konstan 2010 Menurut Lapangan Usaha di Kabupaten Solok (miliar rupiah), 2015–2019 <i>Gross Regional Domestic Product at 2010 Constant Market Prices by Industry in Solok Regency (billion rupiahs), 2015–2019</i>	566
12.3	Distribusi Persentase Produk Domestik Regional Bruto Atas Dasar Harga Berlaku Menurut Lapangan Usaha di Kabupaten Solok, 2015–2019 <i>Percentage Distribution of Gross Regional Domestic Product at Current Market Prices by Industry in Solok Regency, 2015–2019</i>	568
12.4	Laju Pertumbuhan Produk Domestik Regional Bruto Atas Dasar Harga Konstan 2010 Menurut Lapangan Usaha di Kabupaten Solok (persen), 2016–2019 <i>Growth Rate of Gross Regional Domestic Product at 2010 Constant Market Prices by Industry di Solok Regency (percent), 2016–2019</i>	570



12.5	Produk Domestik Regional Bruto Atas Dasar Harga Berlaku Menurut Jenis Pengeluaran di Kabupaten Solok (miliar rupiah), 2015–2019 <i>Gross Regional Domestic Product at Current Market Prices by Type of Expenditure in Solok Regency (billion rupiahs), 2015–2019.....</i>	572
12.6	Produk Domestik Regional Bruto Atas Dasar Harga Konstan 2010 Menurut Jenis Pengeluaran di Kabupaten Solok (miliar rupiah), 2015–2019 <i>Gross Regional Domestic Product at 2010 Constant Market Prices by Type of Expenditure in Solok Regency (billion rupiahs), 2015–2019 .....</i>	573
<b>13.</b>	<b>PERBANDINGAN ANTAR KABUPATEN/KOTA REGENCY/MUNICIPAL COMPARISON.....</b>	<b>575</b>
13.1	Jumlah Penduduk Beberapa Kab/Kota di Provinsi Sumatera Barat (ribu), 2015-2019 <i>Estimate Population by Regency/Municipality in Sumatera Barat (thousand), 2015-2019 .....</i>	580
13.2	Laju Pertumbuhan PDRB Menurut Harga Konstan Kabupaten/Kota di Sumatera Barat, 2016-2019 <i>Growth Rate of Gross Regional Domestic Product at Constant by Regency/Municipality in Sumatera Barat, 2016-2019 .....</i>	581
13.3	Jumlah Penduduk Miskin Menurut Kab/ Kota di Sumatera Barat (ribuan), 2015-2019 <i>Number of Population Below the Poverty Line by Regency/ Municipality in Sumatera Barat (thousand), 2015-2019.....</i>	582
13.4	Indeks Pembangunan Manusia (IPM) Menurut Kab/Kota di Sumatera Barat, 2015-2019 <i>Human Development Index by Regency/Municipality in Sumatera Barat, 2015-2019.....</i>	583
13.5	Angka Harapan Hidup (AHH) Menurut Kab/ Kota di Sumatera Barat, 2015-2019 <i>Life Expectancy at Birth by Regency/Municipality in Sumatera Barat, 2015-2019 .....</i>	584
13.6	Angka Harapan Lama Sekolah Menurut Kab/ Kota di Sumatera Barat, 2015-2019 <i>Expected Years of Schooling by Regency/Municipality in Sumatera</i>	

	Halaman Page
	585
13.7	586
13.8	587

<https://solokkab.bps.go.id>



## DAFTAR GAMBAR/LIST OF FIGURES

	Halaman Page
1.1 Luas Daerah menurut Kecamatan (%), 2019 <i>Area of Subdistrict (%), 2019</i> .....	6
1.2 Rata-rata Curah Hujan di Kabupaten Solok (mm/bulan), 2019 <i>Average of Rainfall by Station in Solok Regency (mm/month), 2019</i> ... ..	7
2.1 Jumlah Nagari dan Jorong Menurut Kecamatan di Kabupaten Solok, 2019 <i>Number of Nagari and Jorong by Subdistrict in Solok Regency, 2019</i> ....	33
2.2 Jumlah Pegawai Negeri Sipil Menurut Tingkat Kepangkatan dan Jenis Kelamin di Kabupaten Solok, Desember 2018 dan Desember 2019 <i>Number of Civil Servants by Hierarchy and Sex in Solok Regency, December 2018 and December 2019</i> .....	34
3.1 Jumlah Penduduk Menurut Jenis Kelamin dan Kelompok Umur di Kabupaten Solok, 2019 <i>Population by Sex and Sub District in Solok Regency, 2019</i> .....	108
3.2 Jumlah Penduduk Menurut Umur Sekolah di Kabupaten Solok, 2019 <i>Population by School Age Group and in Solok Regency, 2019</i> .....	109
4.1 Angka Partisipasi Kasar (APK) Menurut Jenjang Pendidikan di Kabupaten Solok, 2019 <i>Gross Enrolment Rate by Educational Level in Solok Regency, 2019</i> .....	151
4.2 Banyaknya Sarana Kesehatan di Kabupaten Solok, 2019 <i>Number of Health Facility in Solok Regency, 2019</i> .....	152
5.1 Luas Tanam, Luas Panen dan Produksi Tanaman Padi di Kabupaten Solok, 2019 <i>Planted Area, Harvested Area and Poduction of Paddy In Solok Regency, 2019</i> .....	324
5.2 Produksi Tanaman Biofarmaka Menurut Jenis Tanaman di Kabupaten Solok (kg), 2016-2019 <i>Production of Medicinal Plants by Kind of Plant in Solok Regency(kg), 2016-2019</i> .....	325
6.1 Jumlah Pelanggan Listrik di Kabupaten Solok, 2015-2019 <i>Number of Electricity Customers in Solok Regency, 2015-2019</i> .....	443
6.2 Jumlah Pelanggan dan Air yang Disalurkan Menurut Rayon di Kabupaten	

	Solok, 2019	
	<i>Number of Customers and Distributed Water by Area in Solok Regency, 2019.....</i>	444
7.1	Arus Wisatawan Dalam Negri yang Berkunjung Kecamatan di Solok, 2019 <i>Number of Domestic Tourist Coming by Sub District in Solok Regency, 2019.....</i>	459
7.2	Banyaknya Objek Wisata Menurut Kecamatan di Kabupaten Solok, 2019 <i>Number of Tourism Object by Sub District in Solok Regency, 2019.....</i>	460
8.1	Panjang Jalan Menurut Kondisi Jalan di Kabupaten Solok (km), 2019 <i>Length of Roads by Condition of Roads in Solok Regency (km), 2019....</i>	477
8.2	Lalu Lintas Paket Pos Melalui Kantor PT.Pos Indonesia (Persero) Solok, 2019 <i>Flow of Mail Letter via Post Office of Solok, 2019.....</i>	478
9.1	Banyaknya Koperasi Unit Desa Menurut Kecamatan di Kabupaten Solok, 2019 <i>Number of Village Unit Cooperative by Subdistrict in Solok Regency, 2019.....</i>	506
9.2	Harga Pembelian Gabah dan Beras di Kabupaten Solok, 2008-2019 <i>Average Purchased Price of Paddy and Rice of Solok Regency, 2008-2019.....</i>	507
10.1	Persentase Pengeluaran per Kapita Sebulan Menurut Kelompok Komoditas di Kabupaten Solok, 2018 dan 2019 <i>Percentage of Monthly Expenditure per Capita by Commodity Group in Solok Regency, 2018 and 2019.....</i>	526
10.2	Persentase Penduduk Menurut Golongan Pengeluaran Per Kapita Sebulan di Kabupaten Solok, 2019 <i>Percentage of Population by Per Capita Spending Group a Month in Solok Regency, 2019.....</i>	527
11.1	Banyaknya Pasar di Kabupaten Solok, 2019 <i>Frequency of Market at Solok Regency, 2019.....</i>	190
11.2	Banyaknya Perusahaan Pendaftaran Baru dan yang Memperpanjang Status Perusahaan di Kabupaten Solok, 2019 <i>Number of New and Those Extending Their Status in Solok Regency, 2019.....</i>	191

12.1	Produk Domestik Regional Bruto Atas Dasar Harga Berlaku di Kabupaten Solok (miliar rupiah), 2015–2019 .....	
	<i>Gross Regional Domestic Product at Current Market Prices in Solok Regency (billion rupiahs), 2015-2019 .....</i>	562
12.2	Laju Pertumbuhan Produk Domestik Regional Bruto Atas Dasar Harga Konstan 2010 di Kabupaten Solok (persen), 2016-2019.....	
	<i>Growth Rate of Gross Regional Domestic Product at 2010 Constant Market Prices in Solok Regency (percent), 2016-2019. ....</i>	563
13.1	Indeks Pembangunan Manusia (IPM) Menurut Kab/Kota di Sumatera Barat, 2019	
	<i>Human Development Index by Regency/Municipality in Sumatera Barat, 2019.....</i>	578
13.2	Angka Harapan Hidup (AHH) Menurut Kab/Kota di Sumatera Barat, 2019	
	<i>Life Expectancy at Birth by Regency/Municipality in Sumatera Barat, 2019.....</i>	579



## PENJELASAN UMUM/EXPLANATORY NOTES

Tanda-tanda, satuan-satuan, dan lain-lainnya yang digunakan dalam publikasi ini adalah sebagai berikut:

*Symbols, measurement units, and acronyms which are used in this publication, are as follows:*

### 1. TANDA-TANDA/SYMBOLS

Data tidak tersedia/Data not available .....	: ...
Tidak ada atau nol /Null or zero .....	: -
Data dapat diabaikan/Data negligible .....	: 0
Tanda decimal/Decimal point .....	: ,
Data tidak dapat ditampilkan/Not applicable .....	: NA
Angka estimasi/Estimated figures .....	: e
Angka diperbaiki/Revised figures .....	: r
Angka sementara/Preliminary figures .....	: x
Angka sangat sementara/Very preliminary figures .....	: xx
Angka sangat sangat sementara/Very very preliminary figures .....	: xxx

### 2. SATUAN/UNITS

barel/barrel .....	: 158,99 liter/litres = 1/6,2898 m <sup>3</sup>
hektar (ha)/hectare (ha) .....	: 10 000 m <sup>2</sup>
kilometer (km)/kilometres (km) .....	: 1 000 meter/meters (m)
knot/knot .....	: 1,8523 km/jam (km/hour)
kuintal/quintal .....	: 100 kg
KWh .....	: 1 000 Watt hour
MWh .....	: 1 000 KWh
liter (untuk beras)/litre (for rice) .....	: 0,80 kg
MMSCF .....	: 1/35,3 m <sup>3</sup>
metrik ton (m.ton)/metric ton (m. ton) .....	: 0,98421 long ton = 1 000 kg
ons/ounce .....	: 28,31 gram/grams
ton .....	: 1 000 kg

Satuan lain: buah, dus, butir, helai/lembar, kaleng, batang, pulsa, ton kilometer (ton-km), jam, menit, persen (%).

*Other units: unit, pack, pieces, sheet, tin, pulse, ton-kilometres(ton-km), hour, minute, percent (%).*

Perbedaan angka di belakang koma disebabkan oleh pembulatan angka.

*The difference in decimal numbers is caused by rounding.*





## DAFTAR SINGKATAN/ LIST OF ABBREVIATIONS

SI	: Stasiun Iklim
SIMPK	: Stasiun Meteorologi Pertanian Khusus
t.t	: Tempat tidur
BCG	: Bacillus Calmette Guerin
DPT	: Difteri, Pertusis, Tetanus
TT	: Tetanus Toxoid
IOT	: Industri Obat Tradisional/ <i>Traditional Medicine Industry</i>
IKOT	: Industri Kecil Obat Tradisional/ <i>Traditional Medicine Small</i>
Alkes	: Alat kesehatan/ <i>Health Kits</i>
PKRT	: Perbekalan Kesehatan Rumah tangga/ <i>Household Health Logistics</i>
Kompl	: Komplemen/ <i>Complement</i>
IRTP	: Industri Pangan Produksi Rumah Tangga/ <i>Foods Home Industry</i>
PBF	: Pedagang Besar Farmasi/ <i>Pharmacy Whole-seller</i>
GFK	: Gudang Farmasi Kab/Kota/Regency/ <i>Municipality Pharmacy Warehouse</i>
RB	: Rumah Bersalin/ <i>Delivery House</i>
Pustu	: Puskesmas pembantu/ <i>Auxiliary Public Health Center</i>
BP	: Balai Pengobatan/ <i>Polyclinic</i>
TPS	: Tempat Pembuangan Sementara / <i>landfill</i>
Jamkesmas	: Jaminan kesehatan masyarakat miskin/ <i>Poor public health insurance</i>
PJKMU	: Program Jaminan Kesehatan Masyarakat Umum
SIUP	: Surat Ijin Usaha Perdagangan/ <i>Trading Permission Letter</i>
TDP	: Tanda Daftar Perusahaan/ <i>Company Registration Identity</i>
API	: Angka Pengenal Importir/ <i>Importer's Identity Number</i>



## Statistik Kunci, 2017–2019 Key Statistics, 2017–2019

Rincian/Description	Satuan/Unit	2017	2018	2019
(1)	(2)	(5)	(6)	(7)
<b>SOSIAL/SOCIAL</b>				
Penduduk <sup>1</sup> /Population <sup>1</sup>	juta/million	261,9	265,0	265,0
Laju Pertumbuhan Penduduk <sup>1</sup> /Population Growth <sup>1</sup>	%	1,23 <sup>1</sup>	1,19	1,19
Angka Kelahiran Total-AKT <sup>1</sup> /Total Fertility Rate-TFR <sup>1</sup>	anak/child	2,33	2,30	2,30
Angka Kematian Bayi-AKB (per 1000 kelahiran hidup) <sup>1</sup> Infant Mortality Rate-IMR (per 1000 life births) <sup>1</sup>	bayi infant	25,1	24,6	24,6
Angka Harapan Hidup <sup>-e<sub>y</sub></sup> /Life Expectancy Rate <sup>1</sup>	tahun/years	71,1	71,2	71,2
Angka Melek Huruf Usia 15+/ <i>Literacy Rate Aged 15+</i>	%	95,5	95,7	95,7
Tingkat Partisipasi Angkatan Kerja -TPAK <sup>2</sup> <i>Labour Force Participation Rate-LFPR<sup>2</sup></i>	%	66,7 <sup>3</sup>	67,3 <sup>3</sup>	67,3 <sup>3</sup>
Tingkat Pengangguran Terbuka-TPT <sup>2</sup> <i>Unemployment Rate-UR<sup>2</sup></i>	%	5,5 <sup>4</sup>	5,3 <sup>4</sup>	5,3 <sup>4</sup>
Penduduk Miskin <sup>5</sup> /Poor People <sup>4</sup>	juta/million	27,8	25,9	25,9
Persentase Penduduk Miskin <sup>4</sup> <i>Percentage of Poor People<sup>4</sup></i>	%	10,6	9,8	9,8
Indeks Pembangunan Manusia-IPM <sup>5</sup> <i>Human Development Index<sup>5</sup></i>	–	70,8	71,4	71,4
<b>EKONOMI/ECONOMIC</b>				
Produk Domestik Bruto (PDB) Harga Berlaku <sup>6</sup> <i>Gross Domestic Bruto (GDP) at Current Price<sup>6</sup></i>	triliun rupiah <i>trillion rupiahs</i>	13 587,2 <sup>x</sup>	14 837,4 <sup>xx</sup>	14 837,4 <sup>xx</sup>
Laju Pertumbuhan Ekonomi <sup>8</sup> / <i>Economic Growth<sup>7</sup></i>	%	5,1 <sup>x</sup>	5,2 <sup>xx</sup>	5,2 <sup>xx</sup>
PDB Per Kapita Harga Berlaku <sup>6,8</sup> <i>Per Capita of GDP at Current Price<sup>6,8</sup></i>	juta rupiah <i>million rupiahs</i>	51,9 <sup>x</sup>	56,0 <sup>xx</sup>	56,0 <sup>xx</sup>
Inflasi/ <i>Inflation (y-o-y)</i>	%	3,6 <sup>9</sup>	3,1 <sup>9</sup>	3,1 <sup>9</sup>
Ekspor/ <i>Export</i>	miliar/ <i>billion US\$</i>	168,8	180,0	180,0
Impor/ <i>Import</i>	miliar/ <i>billion US\$</i>	157,0	188,7	188,7
Wisatawan Asing/ <i>Foreign Tourists</i>	juta/ <i>million</i>	14,0	15,8	15,8
Uang Beredar Luas (M <sub>2</sub> ) <i>Broad Money</i>	triliun rupiah <i>trillion rupiahs</i>	5 419,2	5 760,0	5 760,0
Posisi Cadangan Devisa/ <i>Reserve Asset Position</i>	miliar/ <i>billion US\$</i>	130,2	120,7	120,7
Realisasi Penanaman Modal Dalam Negeri-PMDN <i>Realization of Domestic Investment</i>	triliun rupiah <i>trillion rupiahs</i>	262,4	328,6	328,6
Realisasi Penanaman Modal Asing-PMA <i>Realization of Foreign Investment</i>	miliar/ <i>billion US\$</i>	32,2	29,3	29,3
Suku Bunga Sertifikat Bank Indonesia (1 bulan) <sup>10</sup> <i>Interest Rate of Bank Indonesia Certificate (1 month)<sup>10</sup></i>	%	...	...	...
Kurs Tengah US\$/ <i>Middle Rates of US\$</i>	rupiah/ <i>rupiahs</i>	13 548	14 481	14 481
Indeks Harga Saham Gabungan (IHSG) <i>Composite Stocks Price Index (CSP)</i>	–	6 355,7	6 194,5	6 194,5

- Catatan/Notes: <sup>1</sup> Data 2006–2009: berdasarkan hasil SUPAS 2005; mulai 2010: Hasil proyeksi penduduk Indonesia 2010–2035 (pertengahan tahun/Juni)/*Data in 2006–2009: based on SUPAS 2005; since 2010: The result of Indonesia population projection 2010–2035 (mid year/June)*
- <sup>2</sup> Kondisi Agustus/*Condition at August*
- <sup>3</sup> Menggunakan penimbang hasil proyeksi penduduk tahun 2010–2035/*Weighted by the 2010–2035 population projection*
- <sup>4</sup> Kondisi Maret/*Condition at March*
- <sup>5</sup> Sejak tahun 2010, IPM dihitung dengan metode baru. Komponen IPM metode baru adalah angka harapan hidup saat lahir, harapan lama sekolah, rata-rata lama sekolah, dan pengeluaran per kapita/*Since 2010, HDI was calculated using new method. New HDI component are life expectancy at birth, expected years of schooling, means years of schooling, and expenditure per capita*
- <sup>6</sup> Mulai tahun 2010 mengadopsi *System of National Account 2008 (SNA 2008)*/*Since 2010 is in line with System of National Account 2008 (SNA 2008)*
- <sup>7</sup> Sebelum 2011 menggunakan tahun dasar 2000 (2000=100), mulai 2011 menggunakan tahun dasar 2010 (2010=100)/*Before 2011 using 2000 base year (2000=100), since 2011 using 2010 base year (2010=100)*
- <sup>8</sup> Mulai 2010 proyeksi penduduk berdasarkan hasil SP2010/*Since 2010 population projection based on SP2010*
- <sup>9</sup> IHK 82 kota (2012 = 100)/*CPI 82 cities (2012 = 100)*
- <sup>10</sup> Mulai 2010: menggunakan SBI 9 bulan/*Since 2010: using SBI 9 month*

# GEOGRAFI DAN IKLIM

*Geography and Climate*

# BAB

Chapter

# 01

Kabupaten Solok merupakan kabupaten yang termasuk bagian dari Provinsi Sumatera Barat. Kabupaten Solok merupakan dataran tinggi dengan ketinggian 284 m – 1.458 m di atas permukaan laut.

*Solok Regency is a regency that is part of the Province of Sumatera Barat. Solok Regency is a plateau with an altitude of 284 m - 1,458 m above sea level.*



## Luas Wilayah

KABUPATEN SOLOK

Area of Solok Regency

# 3.738 km<sup>2</sup>

## Batas Wilayah

Kabupaten Solok

*Geographical Location of Solok Regency*



Kabupaten Tanah Datar  
*Tanah Datar Regency*



Kabupaten Solok Selatan  
*Solok Selatan Regency*



Kota Sawahlunto  
*Sawahlunto Municipality*



Kabupaten Pesisir Selatan & Kota Padang  
*Pesisir Selatan Regency & Padang Municipality*

## Jumlah Hari Hujan di Kabupaten Solok Tahun 2019

*Number of Rainy Days in Solok  
Regency, 2019*

# 168

*Hari / Days*





**PENJELASAN TEKNIS**

1. Secara astronomis, kabupaten Solok terletak antara 000 32' dan 010 46' Lintang Selatan dan antara 10025'-10141' Bujur Timur.
2. Berdasarkan posisi geografisnya, Kabupaten Solok memiliki batas-batas: Utara—Kabupaten Tanah Data, Selatan—Kabupaten Solok Selatan, Barat—kota Padang dan Kabupaten Pesisir Selatan; Timur—Kota Sawahlunto.
3. Kabupaten Solok terdiri dari 14 Kecamatan Badan Pusat Statistik (BPS) telah melakukan pendataan Potensi Desa (Podes) sejak tahun 1980. Sejak saat itu, Podes dilaksanakan secara rutin sebanyak 3 kali dalam kurun waktu sepuluh tahun untuk mendukung kegiatan sensus penduduk, sensus Pertanian, ataupun sensus Ekonomi. Dengan demikian, fakta penting terkait ketersediaan infrastruktur dan potensi yang dimiliki oleh setiap wilayah dapat dipantau perkembangannya secara berkala dan terus menerus.
4. Sejak tahun 2008, pendataan Podes mengalami perubahan dengan adanya penambahan kuesioner suplemen kecamatan dan kabupaten/kota. Penambahan kuesioner tersebut bertujuan untuk meningkatkan manfaat data Podes bagi para konsumen data dan pemerintah daerah dalam perencanaan

**TECHNICAL NOTES**

1. *Astronomically, Solok Regency is located between 000 32' and 010 46' South latitude, and between 100 25' and 101 41' East longitude.*
2. *In terms geographic position, Solok Regency has boundaries as follows: North—Tanah Datar Regency; South—Solok Selatan Regency; West—Pdang City and Pesisir Selatan Regency; East—Sawahlunto City.*
3. *Solok Regency has 14 Sub District BPS-Statistics Indonesia has already recorded village potential (Podes) since 1980. Since then, Podes regularly implemented 3 (three) times within ten years to support the activities of the Population Census, Agriculture Census, or Economic Census. Thus, important facts related to the availability of infrastructure and the potential possessed by each region can be monitored regularly and continually.*
4. *Since 2008, Podes has been changed especially in providing additional information from Sub District and regency/municipality, using separate questionnaires. The goal of these changes is to provide more benefits for data users and local government in regional development in regional development planning.*



- pembangunan wilayah.
5. Data Podes merupakan satu-satunya sumber data kewilayahan yang muatannya beragam dan member gambaran tentang situasi pembangunan suatu wilayah (regional). Ini berbeda dengan data dari hasil pendekatan rumah tangga yang lebih menekankan pada dimensi aktivitas sectoral. Keduanya sama penting dan menjadi kekayaan BPS.
  6. Cakupan wilayah Pencacahan Podes dilakukan secara sensus terhadap seluruh wilayah administrasi pemerintahan terendah setingkat desa (yaitu desa, kelurahan, nagari, Unit Pemukiman Transmigrasi (UPT)) yang masih dibina oleh kementerian terkait. Berdasarkan hasil Podes 2014, ada sebanyak 82.190 wilayah setingkat desa yang tersebar di 511 kabupaten/ kota.
  7. Metode Pengumpulan Data/ Pengumpulan data Podes 2014 dilakukan melalui wawancara langsung oleh petugas terlatih dengan narasumber yang relevan. Petugas adalah aparatur ataupun mitra kerja BPS Kabupaten/ Kota, sementara narasumber adalah kepala desa/lurah atau narasumber lain yang memiliki pengetahuan terhadap wilayah target pencacahan.
  8. Desa/Kelurahan Tepi Laut adalah desa/kelurahan yang
5. *Podes data is the only one source of spatial data consisting of various information and providing a picture of development progress in a region. The Podes data are different from data resulted from household surveys focusing on the dimension of sectoral activities. Both kind of data are important and become the trade mark of BPS on the data richness aspect.*
  6. *Podes Coverage Podes enumeration is implemented as a census of the lowest governmental administrative region equivalent to village (i.e. village, sub-Sub District, nagari, and Transmigration Settlement Unit which is still fostered by the relevant ministries). There were 82,190 village-level areas spread over 511 regencies/ municipalities based on the result of Podes 2014.*
  7. *Method of Data Collection Data collection of Podes 2014 carried out through direct interviews by trained personnel with relevant respondents. The interviewers are BPS Regency/City personnel or partners, meanwhile, the selected respondents are the village head/sub-Sub District head or other respondents who have the knowledge towards the target area of enumeration.*
  8. *Coastal Village/Coastal Sub-Sub District is a village/sub-Sub District*

sebagian atau seluruh wilayahnya bersinggungan langsung dengan laut, baik berupa pantai maupun tebing karang.

9. Desa/Kelurahan Lereng/Puncak adalah desa/kelurahan yang wilayahnya tidak bersinggungan langsung dengan laut.

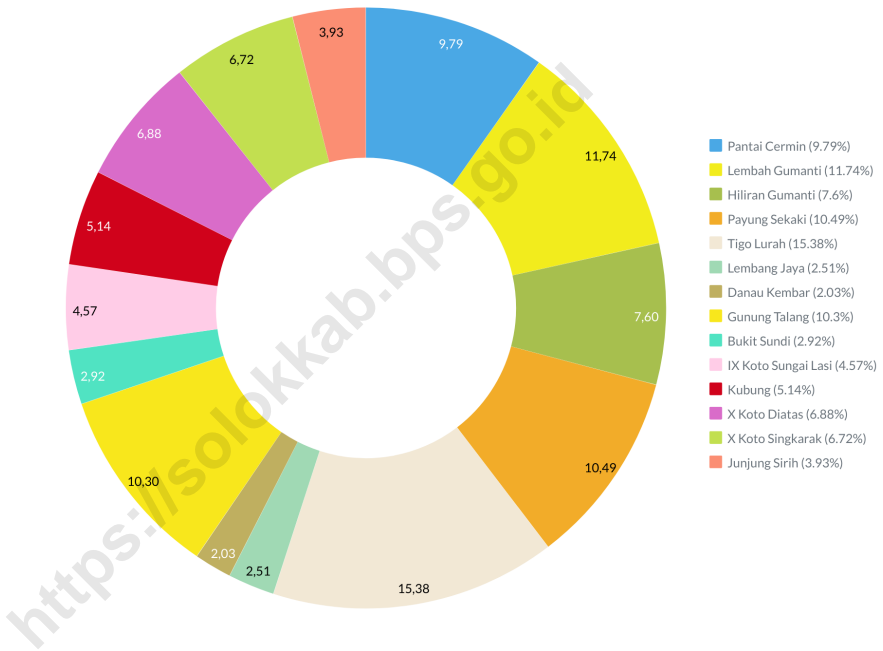
*which some areas are intersect/directly adjacent to the sea, either gently sloping/flat beach or cliffs/reef.*

9. *Non Coastal Village/Non Coastal Sub-Sub District is a village which has no area that intersect/directly adjacent to the sea.*

<https://solokkab.bps.go.id>

**Gambar** 1.1.  
**Figures**

**Luas Daerah menurut Kecamatan di Kabupaten Solok (%) , 2019**  
**Area of Subdistrict in Solok Regency (%) , 2019**

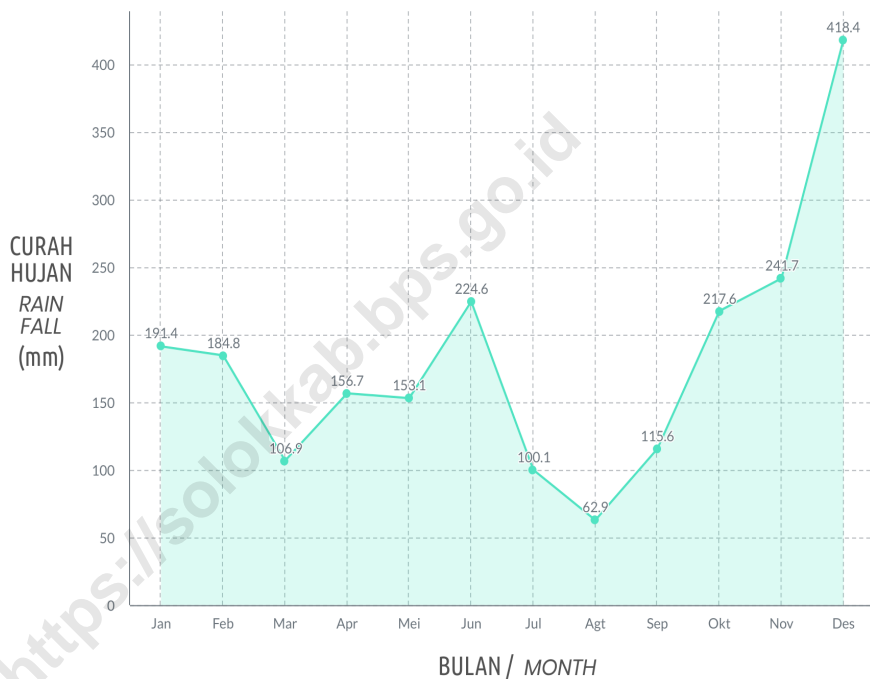


Sumber/Source : Berdasarkan Peraturan Menteri Dalam Negeri No. 66 Tahun 2011 tanggal 28 Desember 2011  
Based on Minister Of Home Affairs Regulation No 66/2011, December 28,2011

**Gambar** 1.2.  
**Figures**

**Rata-rata Curah Hujan di Kabupaten Solok (mm/bulan), 2019**

**Average of Rainfall by Station in Solok Regency (mm/month), 2019**



Sumber/Source: Dinas Pertanian Kabupaten Solok/ Agriculture Department of Solok Regency

### 1.1. KEADAAN GEOGRAFI GEOGRAPHY CONDITION

**Tabel** 1.1.1 **Luas Daerah dan Jumlah Pulau Menurut Kecamatan di Kabupaten Solok, 2019**  
**Table** 1.1.1 **Total Area and Number of Islands by Subdistrict in Solok Regency, 2019**

Kecamatan Subdistrict	Ibukota Kecamatan Capital of Subdistrict	Luas <sup>1</sup> (km <sup>2</sup> ) Total Area <sup>1</sup> (square.km)
(1)	(2)	(3)
Pantai Cermin	Surian	366
Lembah Gumanti	Alahan Panjang	439
Hiliran Gumanti	Talang Babungo	284
Payung Sekaki	Sirukam	392
Tigo Lurah	Batu Bajanjang	575
Lembang Jaya	Bukik Sileh	94
Danau Kembar	Simpang Tj. Nan IV	76
Gunung Talang	Talang	385
Bukit Sundi	Muaro Paneh	109
IX Koto Sungai Lasi	Sungai Lasi	171
Kubung	Koto Baru	192
X Koto Diatas	SulitAir	257
X Koto Singkarak	Singkarak	251
Junjung Sirih	Panninggahan	147
<b>Kabupaten Solok</b>	<b>Gunung Talang</b>	<b>3 738</b>

Lanjutan Tabel/*Continued Table* 1.1.1

<b>Kecamatan Subdistrict</b>	<b>Persentase terhadap Luas Kabupaten Percentage to Regency's Area</b>	<b>Jumlah Pulau<sup>2</sup> Number of Islands<sup>2</sup></b>
(1)	(4)	(5)
Pantai Cermin	9,79	-
Lembah Gumanti	11,74	-
Hiliran Gumanti	7,60	-
Payung Sekaki	10,49	-
Tigo Lurah	15,38	-
Lembang Jaya	2,51	-
Danau Kembar	2,03	-
Gunung Talang	10,30	-
Bukit Sundi	2,92	-
IX Koto Sungai Lasi	4,57	-
Kubung	5,14	-
X Koto Diatas	6,88	-
X Koto Singkarak	6,72	-
Junjung Sirih	3,93	-
<b>Kabupaten Solok</b>	<b>100,00</b>	<b>-</b>

Catatan/Note: <sup>1</sup> Berdasarkan Peraturan Menteri Dalam Negeri Nomor 137 Tahun 2017 tanggal 29 Desember 2017/*Based on Minister of Home Affairs Regulation Number 137/2017, December 29, 2017*

<sup>2</sup> Berdasarkan informasi Kementerian Dalam Negeri Tahun 2018/*Based on information from Ministry of Home Affairs, 2018*

Sumber/Source: Kementerian Dalam Negeri/*Ministry of Home Affairs*

**Tabel**  
**Table** 1.1.2**Tinggi Wilayah Diatas permukaan Laut (DPL) Menurut Kecamatan di Kabupaten Solok, 2019**  
**Height Above Mean Sea Level (AMSL) by Sub District in Solok Regency, 2019**

Kecamatan Subdistrict	Ketinggian (meter dpl) Altitude		Jarak ke Ibukota Kabupaten Solok Distance to the Capital of Solok Regency
	Terendah Lowest	Tertinggi Highest	
(1)	(2)	(3)	(4)
Pantai Cermin	862	1 028	66,00
Lembah Gumanti	1 382	1 458	36,00
Hiliran Gumanti	1 375	1 458	50,00
Payung Sekaki	873	930	35,00
Tigo Lurah	709	930	95,00
Lembang Jaya	1 049	1 200	34,50
Danau Kembar	1 029	1 200	26,00
Gunung Talang	829	950	10,00
Bukit Sundi	469	490	21,00
IX Koto Sungai Lasi	284	329	37,00
Kubung	367	388	22,00
X Koto Diatas	654	753	59,00
X Koto Singkarak	299	369	39,00
Junjung Sirih	297	369	45,00
<b>Kabupaten Solok</b>	<b>829</b>	<b>950</b>	<b>1,00</b>

Sumber/Source: Kantor Pertanahan Kabupaten Solok/ Land Office of Solok Regency

**Tabel**  
**Table 1.1.3****Jarak dari Ibukota Kecamatan ke Ibukota Kabupaten Solok (km), 2019**  
*Distance between Sub District Capital to Solok Regency Capital (km), 2019*

Kecamatan Subdistrict	Ibukota Kecamatan Capital of Sub District	Jarak (km) Distance (km)
(1)	(2)	(3)
Pantai Cermin	Surian	66,00
Lembah Gumanti	Alahan Panjang	36,00
Hiliran Gumanti	Talang Babungo	50,00
Payung Sekaki	Sirukam	35,00
Tigo Lurah	Batu Bajanjang	95,00
Lembang Jaya	Bukik Sileh	34,50
Danau Kembar	Simpang Tj. Nan IV	26,00
Gunung Talang	Talang	10,00
Bukit Sundi	Muaro Paneh	21,00
IX Koto Sungai Lasi	Sungai Lasi	37,00
Kubung	Koto Baru	22,00
X Koto Diatas	SulitAir	59,00
X Koto Singkarak	Singkarak	39,00
Junjung Sirih	Panningahan	45,00
<b>Kabupaten Solok</b>	<b>Gunung Talang</b>	<b>1,00</b>

Sumber/Source: Dinas Pekerjaan Umum dan Penata Ruang/Department of Public Works and Spatial Planning



**Tabel**  
**Table** 1.1.4**Letak Geografis Kabupaten Solok Menurut Kecamatan di Kabupaten Solok, 2019**  
**Geographical Location of Solok Regency by Sub District in Solok Regency, 2019**

Kecamatan Subdistrict	Letak Geografis Geographical Location	
	Lintang Selatan South Latitude	Bujur Timur East Longitude
(1)	(2)	(3)
Pantai Cermin	01 10' 27" dan 01 21' 39"	100 48' 36" dan 100 48' 47"
Lembah Gumanti	00 57' 18" dan 01 13' 32"	100 44' 48" dan 100 55' 45"
Hiliran Gumanti	01 02' 27" dan 01 20' 40"	100 51' 19" dan 101 14' 09"
Payung Sekaki	00 48' 36" dan 01 00' 00"	100 46' 24" dan 100 58' 27"
Tigo Lurah	00 48' 36" dan 01 16' 44"	100 52' 37" dan 101 13' 32"
Lembang Jaya	00 54' 16" dan 00 58' 59"	100 40' 36" dan 100 46' 09"
Danau Kembar	00 57' 48" dan 01 07' 45"	100 36' 55" dan 100 44' 55"
Gunung Talang	01 52' 33" dan 01 04' 40"	100 31' 24" dan 100 41' 58"
Bukit Sundi	00 50' 57" dan 00 59' 34"	100 40' 20" dan 100 46' 36"
IX Koto Sungai Lasi	00 44' 10" dan 00 52' 33"	100 41' 36" dan 100 50' 12"
Kubung	00 47' 30" dan 00 56' 36"	100 31' 16" dan 100 44' 18"
X Koto Diatas	00 32' 14" dan 00 47' 08"	100 35' 12" dan 100 47' 30"
X Koto Singkarak	00 36' 25" dan 00 49' 13"	100 27' 05" dan 100 38' 46"
Junjung Sirih	00 39' 23" dan 00 44' 55"	100 25' 00" dan 100 33' 43"
<b>Kabupaten Solok</b>	<b>00 32' 14" dan 01 46' 45"</b>	<b>100 25' 00" dan 101 41' 41"</b>

Sumber/Source: Kantor Pertanahan Kabupaten Solok/ Land Office of Solok Regency

**Tabel**  
**Table 1.1.5****Batas-Batas Wilayah Kabupaten Solok Menurut  
Kecamatan di Kabupaten Solok, 2019**  
*Geographical Location of Solok regency by Sub District in  
Solok Regency, 2019*

Kecamatan Subdistrict	Sebelah/Direction			
	Utara/North	Selatan/South	Timur/East	Barat/West
(1)	(2)	(3)	(4)	(5)
Pantai Cermin	Kec. L. Gumanti	Kab.Sol Sel	Kec.Hiliran gumanti	Kab.Passel
Lembah Gumanti	Kec. Payung sekaki	Kec.Pantai cermin	Kec.Hiliran Gumanti & Kec.Tigo lurah	Kec.Danau kembar
Hiliran Gumanti	Kec. Tigo Lurah	Kec.Pantai cermin	Kec. Tigo Lurah	Kec.Lembah gumanti
Payung Sekaki	Kec. IX Koto Sungai Lasi	Kec.Lembah gumanti	Kec. Tigo Lurah	Kec.Lembang Jaya & Kec.Bukit Sundi
Tigo Lurah	Kab. Sijunjung	Kec.Hiliran gumanti	Kab.Sijunjung	Kec.Lembah gumanti
Lembang Jaya	Kec. Bukit Sundi	Kec.Danau kembar	Kec.Payung sekaki	Kec.Gunung Talang
Danau Kembar	Kec. Lembang jaya	Kab.Passel	Kec.Lembah gumanti	Kec.Gunung Talang
Gunung Talang	Kec. Kubung	Kab.Passel	Kec.Lembang jaya	Kota Padang
Bukit Sundi	Kec. Sungai Lasi	Kec.Lembang jaya	Kec.Payung sekaki	Kec.Kubung
IX Koto Sungai Lasi	Kota Sawahlunto	Kec.Bukit sundi	Kec. Tigo Lurah	Kota Solok
Kubung	Kota Solok	Kec.Gunung Talang	Kec.Bukit Sundi	Kota Padang
X Koto Diatas	Kab. Tanah Datar	Kec.X Koto Singkarak	Kota sawahlunto	Kab.Tanah Datar
X Koto Singkarak	Kec. X Koto diatas	Kec.Kubung	Kec.X Koto diatas	Kec.Junjung Sirih
Junjung Sirih	Kab. Tanah Datar	Kec.X Koto Singkarak	Kec.X Koto diatas	Kab.Pdg Pariaman
<b>Kabupaten Solok</b>	<b>Kab.Tanah Datar</b>	<b>Kab.Sol Sel</b>	<b>Kota Sawahlunto</b>	<b>Kota Padang &amp; Kab.Passel</b>

Sumber/Source: Kantor Pertanahan Kabupaten Solok/ Land Office of Solok Regency

**Tabel** 1.1.6 **Nama Gunung dan Tingginya per Kecamatan di Kabupaten Solok, 2019**  
**Mountain and Its Height by Sub District in Solok Regency, 2019**

Kecamatan Subdistrict	Nama Gunung Mountain Name	Tinggi Height (m)
(1)	(2)	(3)
Gunung Talang	Talang	2 572

Sumber/Source: BPS Kabupaten Solok/ BPS-Statistics of Solok Regency

**Tabel**  
**Table** 1.1.7

**Nama Sungai per Kecamatan dan Lokasinya di Kabupaten Solok, 2019**  
**River by Sub District and Its Locations in Solok Regency, 2019**

<b>Kecamatan Subdistrict</b>	<b>Sungai River</b>	<b>Lokasi Location</b>
(1)	(2)	(3)
Pantai Cermin	Batang Lolo Batang Pisau Hilang Batang Air Dalik Batang Indarung Batang Kulembang Batang Hari	Lolo Lolo Lolo Surian/Lolo Surian Lolo
Lembah Gumanti	Batang Sarasah I Batang Air Dingin Batang Galagah I Batang Gumanti Batang Hari	Air Dingin Air Dingin Alahan Panjang Alahan Panjang/Salimpat Alahan Panjang
Hiliran Gumanti	Batang Lolo Sei. Abu Batang Gumanti Batang Baliang Besar Batang Baliang Kecil	Sungai Abu Talang Babungo/Sungai Abu Talang Babungo Talang Babungo
Payung Sekaki	Batang Lawas Batang Aia Luo Batang Kipek I	Sirukam/Supayang Aia Luo Aia Luo
Tigo Lurah	Batang Palangki I  Sungai Gemuruh Batang Sibaso Batang Momong I Batang Simanau Batang Kapujan I	Garabak/Bt Bajanjang/ Rangkiang Luluih Rangkiang Luluih Garabak Lubuk Tareh/Garabak Simanau Rangkiang Luluih

Lanjutan Tabel/*Continued Table 1.1.7*

Kecamatan <i>Subdistrict</i>	Sungai <i>River</i>	Lokasi <i>Location</i>
(1)	(2)	(3)
Lembang Jaya	Batang Lembang	Selayo Tanang/Bt Banyak/Limau Lunggo/Koto Anau
	Batang Sungai Badak Batang lurah Aia Abu	Koto Anau Balai Bawah
Danau Kembar	Batang Lembang	Kampung Batu
Gunung Talang	Batang Cupak Batang Paneh Gadang Batang Sumani	Cupak Sungai Janiah/Cupak Btg Baru/Koto Gadang Guguak/ Jawi2 Guguak
	Batang Paneh Kaciek Batang Sungai Dareh Batang Air Baliang Batang Sipatah	Sungai Janiah Batang Baru Batang Baru Jawi-jawi Guguak
	Batang Halim Batang Lembang Batang Paneh Gadang Batang Sungai Badak Batang Sungai Dareh Batang Andaleh	Parambahan/Dilam/Kinari Kinari/Muaro Paneh Muaro Paneh Muaro Paneh Kinari Parambahan
	Batang Lawas Batang Rimbo Batang Laing	Sei Durian/Bukit Bais/Siaro-aro Guguak Sarai Guguak Sarai/Sei Jambur/Piangu/ Indudur Piangu/Indudur
IX Koto Sungai Lasi	Batang Sungai Lasi Batang Indudur Batang Luak Sungkai Batang Sungai Sariak Batang Sungai Jambak Batang Sungai Batuang Batang Sigaranggang Batang Koto Tuo Batang Sungai Pisang Batang Sawah Tengah I Batang Sikabu Batang Sonsang	Koto Laweh/Induder Sungai Jambur Piangu Piangu Taruang-taruang Taruang-taruang/Piangu Siaro-aro Bukit Bais Bukit Bais Sungai Durian

Lanjutan Tabel/*Continued Table 1.1.7*

Kecamatan <i>Subdistrict</i>	Sungai <i>River</i>	Lokasi <i>Location</i>
(1)	(2)	(3)
Kubung	Batang Gantung I	Gantung Ciri
	Batang Cupak	Koto Baru
	Batang Sumani	Koto Baru
	Batang Lembang	Koto Baru/Selayo/Tanjuang Bingkuang
	Batang Gawan Kaciak	Koto Hilalang/Gt Ciri
	Batang Gawan Besar	Selayo
	Batang Sungai Sarik	Gantung Ciri
	Batang Manungguang	Gantung Ciri
	Batang Anak Air Gantung	Gantung Ciri
	Batang Sungai Buluh	Koto Baru
Batang Simo	Panyakalan	
X Koto Diatas	Batang Katialo	Katialo/Sulit Air
	Batang Aia Tabek	Tanjung Balik
	Batang Kajai	Siberambang
	Batang Balansiah	Paninjauan
	Batang Batu Laweh	Paninjauan
X Koto Singkarak	Batang Imang	Koto Sani/Sumani
	Batang Saniang Baka	Saniang Baka
	Batang Air Raso	Saniang Baka
	Batang Rimbo Panjang	Sumani
Junjung Sirih	Batang Paninggahan	Paninggahan
	Batang Ulu Air	Paninggahan
	Batang Ondoh	Paninggahan
	Batang Muaro Pingai	Muaro Pingai
	Batang Taraso	Muaro Pingai

Sumber/*Source*: Dinas Pekerjaan Umum dan Penata Ruang/*Department of Public Works and Spatial Planning*

**Tabel** 1.1.8 **Batas-Batas Wilayah Kabupaten Solok Menurut Kecamatan di Kabupaten Solok, 2019**  
**Regional Boundaries of Solok regency by Sub District in Solok Regency, 2019**

Kecamatan Subdistrict	Nama Danau/ Lakes Name	Danau/Lakes		
		Panjang/Length	Lebar/Width	Luas/Area
(1)	(2)	(3)	(4)	(5)
Lembah Gumanti dan Danau Kembar	Danau Diatas <i>Diatas Lake</i>	6,25	2,75	17,20
Danau Kembar	Danau Dibawah <i>Dibawah Lake</i>	5,62	3,00	16,90
Danau Kembar	Danau Talang <i>Talang Lake</i>	1,50	0,88	1,30
X Koto Singkarak dan Junjung Sirih	Danau Singkarak <i>Singkarak Lake</i>	20,75	6,25	129,69

Sumber/Source: Kantor Pertanahan Kabupaten Solok/ Land Office of Solok Regency

## 1.2. KEADAAN IKLIM CLIMATE CONDITION

**Tabel 1.2.1**      **Kondisi Iklim di Kabupaten Solok, 2019**  
*Table*                *Climate Condition in Solok Regency, 2019*

<b>Uraian</b> <i>Items Matter</i>	<b>2019</b>
(1)	(2)
Jumlah Hari Hujan/ <i>Number of Rainy Days (Days)</i>	168
Curah Hujan/ <i>Rainfall (mm)</i>	2 173,8

Sumber/*Source*: Dinas Pertanian Kabupaten Solok/ *Agriculture Department of Solok Regency*



**Tabel**  
**Table** 1.2.2

**Rata-rata Hari Hujan Menurut Stasiun di Kabupaten Solok, 2019**  
**Average of Rainy Day by Station in Solok Regency, 2019**

Bulan Month	Stasiun/Station					
	Pantai Cermin	Lembah Gumanti	Hiliran Gumanti	Payung Sekaki	Tigo Lurah	Lembang Jaya
(1)	(2)	(3)	(4)	(5)	(6)	(7)
Januari/January	17	17	11	18	22	21
Februari/February	24	17	23	19	23	22
Maret/March	21	10	10	16	14	10
April/April	26	10	20	13	21	10
Mei/May	19	5	13	10	9	20
Juni/June	26	11	21	11	18	20
Juli/July	17	9	12	11	13	10
Agustus/August	8	2	6	7	6	7
September/September	10	5	14	12	13	11
Oktober/October	16	6	17	18	17	20
November/November	18	8	15	11	17	21
Desember/December	31	25	27	18	30	30
<b>2019</b>	<b>233</b>	<b>125</b>	<b>189</b>	<b>164</b>	<b>203</b>	<b>202</b>
<b>2018</b>	<b>247</b>	<b>206</b>	<b>192</b>	<b>150</b>	<b>218</b>	<b>202</b>

Lanjutan Tabel/*Continued Table 1.2.2*

Bulan <i>Month</i>	Stasiun/Station					
	Danau Kembar	Gunung Talang	Bukit Sundi	IX Koto Sungai Lasi	Kabung	X Koto Diatas
(1)	(8)	(9)	(10)	(11)	(12)	(13)
Januari/ <i>January</i>	-	14	18	19	16	14
Februari/ <i>February</i>	9	11	21	24	17	11
Maret/ <i>March</i>	10	6	12	14	12	7
April/ <i>April</i>	17	10	17	15	13	11
Mei/ <i>May</i>	12	11	16	11	11	7
Juni/ <i>June</i>	16	11	18	18	12	10
Juli/ <i>July</i>	11	11	14	4	11	6
Agustus/ <i>August</i>	4	8	9	4	7	4
September/ <i>September</i>	10	9	14	12	11	10
Oktober/ <i>October</i>	11	11	17	15	19	10
November/ <i>November</i>	15	9	16	13	14	11
Desember/ <i>December</i>	29	18	28	28	30	21
<b>2019</b>	<b>144</b>	<b>129</b>	<b>200</b>	<b>177</b>	<b>173</b>	<b>122</b>
<b>2018</b>	<b>203</b>	<b>172</b>	<b>205</b>	<b>153</b>	<b>188</b>	<b>143</b>

Lanjutan Tabel/*Continued Table 1.2.2*

Bulan <i>Month</i>	Stasiun/Station		
	X Koto Singkarak	Junjung Sirih	Rata-rata/ Average
(1)	(14)	(15)	(16)
Januari/ <i>January</i>	13	16	15,4
Februari/ <i>February</i>	15	11	17,6
Maret/ <i>March</i>	12	13	11,9
April/ <i>April</i>	15	16	15,3
Mei/ <i>May</i>	10	11	11,8
Juni/ <i>June</i>	9	13	15,3
Juli/ <i>July</i>	7	10	10,4
Agustus/ <i>August</i>	5	5	5,9
September/ <i>September</i>	10	3	10,3
Oktober/ <i>October</i>	13	16	14,7
November/ <i>November</i>	11	11	13,6
Desember/ <i>December</i>	25	25	26,1
<b>2019</b>	<b>145</b>	<b>150</b>	<b>168</b>
<b>2018</b>	<b>166</b>	<b>162</b>	<b>186</b>

Sumber/*Source*: Dinas Pertanian Kabupaten Solok/ *Agriculture Department of Solok Regency*

**Tabel**  
**Table** 1.2.3**Rata-rata Curah Hujan Menurut Stasiun (mm/bulan) di  
Kabupaten Solok, 2019**  
*Average of Rainfall by Station in Solok Regency, 2019*

Bulan Month	Stasiun/Station					
	Pantai Cermin	Lembah Gumanti	Hiliran Gumanti	Payung Sekaki	Tigo Lurah	Lembang Jaya
(1)	(2)	(3)	(4)	(5)	(6)	(7)
Januari/January	120,0	168,0	206,0	282,0	168,0	371,0
Februari/February	220,1	168,9	254,0	216,0	293,0	122,0
Maret/March	225,0	112,5	125,0	37,0	181,0	98,5
April/April	309,0	183,5	203,0	99,0	181,0	66,0
Mei/May	185,0	134,0	222,0	130,0	147,0	382,0
Juni/June	311,0	268,0	379,5	125,0	289,0	342,0
Juli/July	75,0	79,0	171,0	87,0	138,0	182,0
Agustus/August	63,0	38,0	46,5	57,0	23,0	86,0
September/September	97,0	45,5	150,5	153,0	131,0	73,0
Oktober/October	223,0	140,0	148,0	180,0	206,0	224,0
November/November	309,0	295,0	274,5	154,0	260,0	273,0
Desember/December	570,0	563,0	518,5	323,0	686,0	598,0
<b>2019</b>	<b>2 707,1</b>	<b>2 195,4</b>	<b>2 698,5</b>	<b>1 843,0</b>	<b>2 703,0</b>	<b>2 817,5</b>
<b>2018</b>	<b>1 969,5</b>	<b>2 799,0</b>	<b>2 518,1</b>	<b>1 878,0</b>	<b>2 506,0</b>	<b>2 204,0</b>

Lanjutan Tabel/Continued Table 1.2.3

Bulan Month	Stasiun/Station					
	Danau Kembar	Gunung Talang	Bukit Sundi	IX Koto Sungai Lasi	Kubung	X Koto Diatas
(1)	(8)	(9)	(10)	(11)	(12)	(13)
Januari/January	-	180,0	227,0	270,0	178,5	111,0
Februari/February	69,0	143,0	156,0	162,3	256,0	205,0
Maret/March	62,5	100,0	73,5	180,7	92,0	41,7
April/April	138,5	130,0	85,0	198,6	124,5	182,0
Mei/May	170,0	132,0	125,0	76,2	142,0	55,0
Juni/June	220,0	205,0	119,0	220,0	125,5	181,5
Juli/July	134,9	106,0	63,0	52,8	31,0	43,0
Agustus/August	28,0	62,0	70,7	87,4	94,0	123,0
September/September	94,0	68,0	99,1	214,3	155,5	151,5
Oktober/October	218,4	179,0	208,5	214,9	222,0	320,0
November/November	180,0	194,0	266,5	167,4	253,5	246,0
Desember/December	341,7	331,0	300,5	389,5	386,5	219,5
<b>2019</b>	<b>1 657,0</b>	<b>1 830,0</b>	<b>1 793,8</b>	<b>2 234,1</b>	<b>2 061,0</b>	<b>1 879,2</b>
<b>2018</b>	<b>2 351,0</b>	<b>3 001,0</b>	<b>2 002,0</b>	<b>1 240,6</b>	<b>1 697,5</b>	<b>1 823,5</b>

Lanjutan Tabel/*Continued Table* 1.2.3

Bulan Month	Stasiun/Station		
	X Koto Singkarak	Junjung Sirih	Rata-rata/ Average
(1)	(14)	(15)	(16)
Januari/January	212,0	186,5	191,4
Februari/February	156,5	165,5	184,8
Maret/March	120,0	47,0	106,9
April/April	157,0	136,5	156,7
Mei/May	147,0	96,0	153,1
Juni/June	180,0	178,5	224,6
Juli/July	155,5	83,0	100,1
Agustus/August	55,5	46,5	62,9
September/September	123,5	63,0	115,6
Oktober/October	301,0	261,5	217,6
November/November	300,5	211,0	241,7
Desember/December	311,5	318,5	418,4
<b>2019</b>	<b>2 220,0</b>	<b>1 793,5</b>	<b>2 173,8</b>
<b>2018</b>	<b>1 960,5</b>	<b>2 004,0</b>	<b>2 139,6</b>

Sumber/Source: Dinas Pertanian Kabupaten Solok/ Agriculture Department of Solok Regency





Jumlah Pegawai Negeri Sipil Lingkup Pemerintah Daerah Kabupaten Solok pada tahun 2019 tercatat mengalami peningkatan sebesar 1,69 persen dibandingkan tahun 2018

*The number of Civil Servants in the Solok Regency Local Government in 2019 increased by 1.69 percent compared to 2018*

## Jumlah Pegawai KABUPATEN SOLOK

Number of Civil Servants Solok Regency 2019

# 5.647

Orang  
People

## Wilayah Administratif

2019 K A B U P A T E N S O L O K

Administrative Area of Solok Regency

# 14

Terdapat 14 Kecamatan di Kabupaten Solok

*There are 14 Subdistricts in Solok Regency*

Terdapat 74 Nagari di Kabupaten Solok. Nagari adalah setingkat dengan keluarahan/desa

*There are 74 Nagari in the Regency Solok. Nagari is the same level as village.*

# 74

# 416

Terdapat 416 Jorong di Kabupaten Solok

*There are 416 Jorongin Solok Regency*







**PENJELASAN TEKNIS**

1. Anggota Dewan Perwakilan Rakyat Daerah (DPRD) dipilih melalui pemilihan umum (pemilu) dan dilantik dalam masa jabatan lima tahun.
2. Susunan pemerintahan Republik Indonesia periode 2014–2019 terdiri dari presiden, wakil presiden, lembaga tinggi negara, kementerian, setingkat menteri, dan Lembaga Pemerintahan Non Kementerian (LPNK).
3. Lembaga tinggi negara terdiri dari Majelis Permusyawaratan Rakyat (MPR), Dewan Perwakilan Rakyat (DPR), Badan Pemeriksa Keuangan (BPK), dan Mahkamah Agung (MA), Dewan Perwakilan Daerah (DPD), Mahkamah Konstitusi (MK), dan Komisi Yudisial (KY)
4. Kementerian terdiri dari kementerian koordinator dan kementerian
5. Kementerian koordinator terdiri dari bidang politik, hukum, dan keamanan (Polhukam), bidang perekonomian, bidang pembangunan manusia dan kebudayaan, dan bidang kemaritiman
6. Kementerian terdiri dari Kementerian Sekretaris Negara, Kementerian Dalam Negeri, Kementerian Luar Negeri, Kementerian Perencanaan Pembangunan Nasional/ Bappenas, Kementerian

**TECHNICAL NOTES**

1. *Regional House of Representatives (DPRD) members are elected through a general election and appointed for a five-years membership,*
2. *The government structure of the Republic of Indonesia period 2009–2014 consists of president, vice president, state supreme agencies, ministries, ministerial level institutions, and non-ministerial institutions*
3. *State supreme agencies consist of The People's Consultative Assembly, The House of Representative, The Audit Board of the Republic of Indonesia, Supreme Court, Local Councils, Constitutional Court, and Judicial Commission*
4. *Ministries consist of coordinating ministry and departmental ministry,*
5. *Coordinating ministries consist of Coordinating Ministry for Political, Legal, and Security Affairs, Coordinating Ministry for the Economy, Coordinating Ministry for Maritime Affairs, and Coordinating Ministry for Human Development and Culture*
6. *Departmental Ministries consist of State Secretary; Ministry of Home Affairs; Ministry of Foreign Affairs; Ministry of National Development Planning/Chairperson of National Development Planning Agency; Ministry of Defense; Ministry of*

Pertahanan, Kementerian  
 Hukum dan Hak Asasi  
 Manusia, Kementerian  
 Keuangan, Kementerian  
 Energi dan Sumber Daya  
 Mineral, Kementerian  
 Perindustrian, Kementerian  
 Perdagangan, Kementerian  
 Pertanian, Kementerian  
 Perhubungan, Kementerian  
 Kelautan dan Perikanan,  
 Kementerian Ketenagakerjaan,  
 Kementerian Badan Usaha Milik  
 Negara, Kementerian Koperasi  
 dan UKM, Kementerian Pekerjaan  
 Umum dan Perumahan Rakyat,  
 Kementerian Lingkungan Hidup  
 dan Kehutanan, Kementerian  
 Agraria dan Tata Ruang/  
 Badan Pertanahan Nasional,  
 Kementerian Kesehatan,  
 Kementerian Kebudayaan dan  
 Pendidikan Dasar Menengah,  
 Kementerian Sosial, Kementerian  
 Agama, Kementerian Pariwisata,  
 Kementerian Komunikasi dan  
 Informatika, Kementerian  
 Pendayagunaan Aparatur  
 Negara dan Reformasi Birokrasi,  
 Kementerian Pemuda dan  
 Olahraga, Kementerian Desa,  
 Pembangunan Daerah Tertinggal  
 dan Transmigrasi, Kementerian  
 Riset Teknologi dan Pendidikan  
 Tinggi, dan Kementerian  
 Pemberdayaan Perempuan dan  
 Perlindungan Anak,

7. Setingkat Menteri terdiri dari  
 Kejaksaan Agung, Tentara  
 Nasional Indonesia, dan

*Justice and Human Rights; Ministry  
 of Finance; Ministry of Energy  
 and Mineral Resources; Ministry  
 of Industry; Ministry of Trade;  
 Ministry of Agriculture; Ministry  
 of Transportation; Ministry of  
 Maritime Affairs and Fisheries;  
 Ministry of Manpower; Ministry of  
 State Owned Enterprises; Ministry  
 of Cooperatives and Small and  
 Medium Enterprises; Ministry of  
 Public Works and Public Housing;  
 Ministry of Environment and  
 Forestry; Ministry of Agrarian Affairs  
 and Spatial Planning/National  
 Land Agency; Ministry of Health;  
 Ministry of Culture and Elementary  
 & Secondary Education; Ministry of  
 Social Services; Ministry of Religious  
 Affairs; Ministry of Tourism; Ministry  
 of Communication and Informatics;  
 Ministry of Empowerment of  
 State Apparatus and Bureaucracy  
 Reform; Ministry of Youth and  
 Sports Affairs; Ministry of Village  
 Development, Disadvantaged  
 Regions and Transmigration;  
 Ministry of Research, Technology,  
 and Higher Education; and Ministry  
 of Women Empowerment and  
 Child Protection,*

7. *Ministerial Level Officials consist  
 of, Attorney General, Indonesian  
 National Defense Force, and*

- Kepolisian Negara Republik Indonesia,
8. Lembaga Pemerintah Non Kementerian terdiri dari Arsip Nasional Republik Indonesia, Badan Intelijen Negara, Badan Kepegawaian Negara, Badan Kependudukan dan Keluarga Berencana Nasional, Badan Koordinasi Penanaman Modal, Badan Informasi Geospasial, Badan Meteorologi, Klimatologi, dan Geofisika, Badan Narkotika Nasional, Badan Nasional Penanggulangan Bencana, Badan Nasional Penanggulangan Terorisme, Badan Nasional Penempatan dan Perlindungan Tenaga Kerja Indonesia, Badan Pengawasan Obat dan Makanan, Badan Pengawasan Tenaga Nuklir, Badan Pengawasan Keuangan dan Pembangunan, Badan Pengkajian dan Penerapan Teknologi, Badan Pusat Statistik, Badan SAR Nasional, Badan Standardisasi Nasional, Badan Tenaga Nuklir Nasional, Lembaga Administrasi Negara, Lembaga Ilmu Pengetahuan Indonesia, Lembaga Ketahanan Nasional, Lembaga Kebijakan Pengadaan Barang/Jasa Pemerintah, Lembaga Penerbangan dan Antariksa Nasional, Lembaga Sandi Negara, dan Perpustakaan Nasional Republik Indonesia.
9. Realisasi Penerimaan dan Pengeluaran Pemerintah Provinsi adalah realisasi/perhitungan
- Indonesian National Police,*
8. *Non Ministerial Institutions consist of National Archive of the Republic of Indonesia, State Intelligence Board, National Civil Service Agency, National Population and Family Planning Board, Investment Coordinating Board, Geospatial Information Agency, Meteorology, Climatology, and Geophysics Agency, National Narcotics Agency, National Agency for Disaster Management, National Counter Terrorism Agency, The National Authority for The Placement and Protection of Indonesian Overseas Workers, National Agency of Drugs and Foods Control, Nuclear Energy Controlling Board, Audit and Development Supervising Agency, Agency for the Assesment and Application Technology, BPS-Statistics Indonesia, National Search and Rescue Agency,*
9. *Actual revenue and expenditure of Provincial Government is the realization Regency/Municipality*

APBD Kabupaten/Kota pada tiap tahun anggaran.

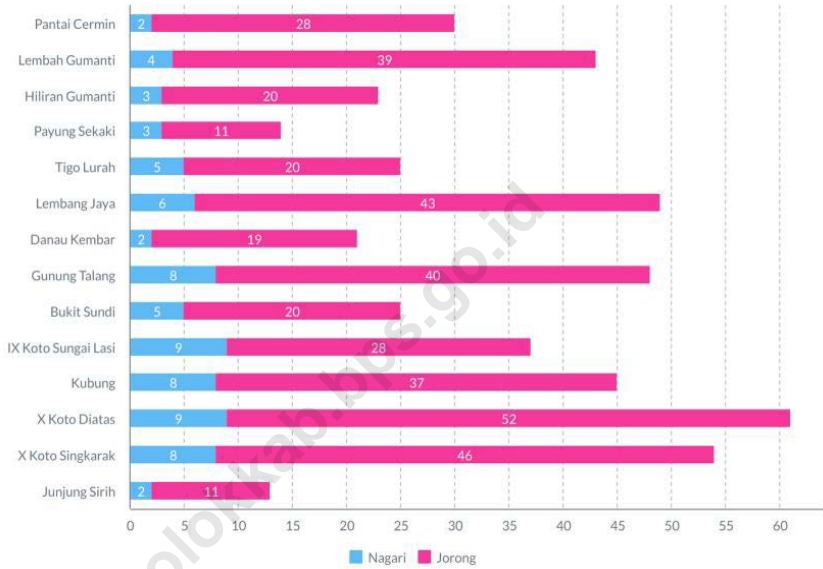
10. Pendapatan Asli Daerah (PAD) adalah pendapatan yang diperoleh daerah yang dipungut berdasarkan peraturan daerah sesuai dengan peraturan perundang-undangan, guna keperluan daerah yang bersangkutan dalam membiayai kegiatannya.
11. Dana Perimbangan adalah dana yang bersumber dari pendapatan APBN yang dialokasikan kepada Daerah untuk mendanai kebutuhan daerah dalam rangka pelaksanaan desentralisasi.
12. Lain-lain Pendapatan yang Sah adalah pendapatan lainnya dari pemerintah pusat dan atau dari instansi pusat, serta dari daerah lainnya.

*budget calculations for every fiscal year.*

10. *Original Local Government Revenue is revenue that withheld based on local regulations in accordance with the legislation, for the purposes of financing their activities.*
11. *Balanced Budget is the fund coming from the state budget that allocated to regions to fund their needs in the context of decentralization.*
12. *Other Legal Revenue is other income that coming from the central government and or from the central agencies, as well as from other local government.*

**Gambar** 2.1  
**Figures**

**Jumlah Nagari dan Jorong Menurut Kecamatan di Kabupaten Solok, 2019**  
**Number of Nagari and Jorong by Subdistrict in Solok Regency, 2019**



Sumber/Source: Sekretariat Daerah Kabupaten Solok/ *Secretariat of Solok Regency*

**Gambar** 2.2  
**Figures**

**Jumlah Pegawai Negeri Sipil Menurut Tingkat  
Kepangkatan dan Jenis Kelamin di Kabupaten Solok,  
Desember 2018 dan Desember 2019**  
*Number of Civil Servants by Hierarchy and Sex in Solok  
Regency, December 2018 and December 2019*



Sumber/Source: BKPSDM Kabupaten Solok/ BKPSDM-Office of Solok Regency

## 2.1 WILAYAH ADMINISTRATIF ADMINISTRATIVE AREA

**Tabel 2.1.1 Jumlah Desa<sup>1</sup>/Kelurahan Menurut Kecamatan di Kabupaten Solok, 2015–2019**  
**Table Number of Villages<sup>1</sup>/Kelurahan by Subdistrict in Solok Regency, 2015–2019**

Kecamatan Subdistrict	2015	2016	2017	2018	2019
(1)	(2)	(3)	(4)	(5)	(6)
Pantai Cermin	2	2	2	2	2
Lembah Gumanti	4	4	4	4	4
Hiliran Gumanti	3	3	3	3	3
Payung Sekaki	3	3	3	3	3
Tigo Lurah	5	5	5	5	5
Lembang Jaya	6	6	6	6	6
Danau Kembar	2	2	2	2	2
Gunung Talang	8	8	8	8	8
Bukit Sundi	5	5	5	5	5
IX Koto Sungai Lasi	9	9	9	9	9
Kubung	8	8	8	8	8
X Koto Diatas	9	9	9	9	9
X Koto Singkarak	8	8	8	8	8
Junjung Sirih	2	2	2	2	2
<b>Kabupaten Solok</b>	<b>74</b>	<b>74</b>	<b>74</b>	<b>74</b>	<b>74</b>

Catatan/Note: <sup>1</sup> Termasuk kelurahan dan Unit Permukiman Transmigrasi (UPT)/Include Transmigration Settlement Unit  
 Sumber/Source: Peraturan Kepala Badan Pusat Statistik Nomor 29 Tahun 2018 Tanggal 15 Januari 2018 tentang Perubahan Atas Peraturan Kepala Badan Pusat Statistik Nomor 55 Tahun 2017 tentang Kode dan Nama Wilayah Kerja Statistik Tahun 2017  
 Chief Statistician Regulation Number 29/2018, January 15 2018, as a revision of Chief Statistician Regulation Number 55 of 2017 on Code and Name of Regional Level of Data Collection.



**Tabel 2.1.2** Jumlah Nagari dan Jorong Menurut Kecamatan di Kabupaten Solok, 2019  
**Table** Number of Nagari and Jorong by Subdistrict in Solok Regency, 2019

Kecamatan Subdistrict	Banyak Number		
	Nagari	Jorong	Desa Lama
(1)	(2)	(3)	(4)
Pantai Cermin	2	28	12
Lembah Gumanti	4	39	19
Hiliran Gumanti	3	20	7
Payung Sekaki	3	11	6
Tigo Lurah	5	20	9
Lembang Jaya	6	43	11
Danau Kembar	2	19	8
Gunung Talang	8	40	27
Bukit Sundi	5	20	10
IX Koto Sungai Lasi	9	28	11
Kubung	8	37	21
X Koto Diatas	9	52	21
X Koto Singkarak	8	46	16
Junjung Sirih	2	11	8
<b>Kabupaten Solok</b>	<b>74</b>	<b>414</b>	<b>186</b>

Sumber/Source: Sekretariat Daerah Kabupaten Solok/ Secretariat of Solok Regency

**Tabel 2.1.3**      **Daftar Nagari dan Jorong Kecamatan Pantai Cermin, 2019**  
**Table**              **List of Nagari and Jorong by Pantai Cermin Subdistrict, 2019**

Kecamatan Subdistrict	Nagari	Nama Jorong Jorong Name	
(1)	(2)	(3)	
Pantai Cermin	1. Surian	Jalan Balantai	Ladang Padi
		Suliti	Pasa Surian
		Gaduang	Koto Tinggi
		Kulemban	Tambang
		Lubuak Rasam	Kayu Manang
		Dalam Koto	Ulu Sg Indaruang
		Belakang Pasa	Tampat
	2. Lolo	Banto Mudiak	Pisau Hilang
		Banto Hilie	Ulu Pisau Hilang
		Ulu Lolo	Aie Daliek
		Pintu Rimbo	Aie Janiah
		Pasa Lolo	Sungai Indaruang
		Lb Batu Kuning	Muaro Sei Indaruang
		Muaro Pisau Hilang	Ulu Sei Indaruang

Sumber/Source: Sekretariat Daerah Kabupaten Solok/ *Secretariat of Solok Regency*

**Tabel 2.1.4**  
**Table**

**Daftar Nagari dan Jorong Kecamatan Lembah Gumanti, 2019**  
**List of Nagari and Jorong by Lembah Gumanti Subdistrict, 2019**

Kecamatan Subdistrict	Nagari	Nama Jorong Jorong Name	
(1)	(2)	(3)	
Lembah Gumanti	1. Alahan Panjang	Alahan Panjang Galagah Taratak Tengah Taratak Galundi Usak	Panggalian Kayu Taluak Dalam Batu Putihah Batang Hari Padang Laweh
	2. Sungai Nanam	Pasa Koto Lipek Pageh Sapan Munggu Tigo Taratak Tengah Limau Puruk Lekok Batu Gadang	Rimbo Data Sariak Bayang Parak Tabu Air Sanam Taratak Pauh Pakan Sabtu Padang Laweh Limau Parigi
	3. Salimpat	Taratak Baru Salimpat Tanjung Balik	Lipek Pageh Sungai Talang Limau Parigi Sibua-bua
	4. Aie Dingin	Koto Data Aie Sonsang Cubadak	Aie Tabu Kayu Aro Koto Baru

Sumber/Source: Sekretariat Daerah Kabupaten Solok/ Secretariat of Solok Regency

**Tabel 2.1.5**  
**Table**

**Daftar Nagari dan Jorong Kecamatan Hiliran Gumanti, 2019**  
**List of Nagari and Jorong by Hiliran Gumanti Subdistrict, 2019**

Kecamatan Subdistrict	Nagari	Nama Jorong Jorong Name	
(1)	(2)	(3)	
Hiliran Gumanti	1. Talang Babungo	Talang Barat Talang Timur Bulakan Tartak Jarang	Silanjai Taratak Dama Tabek
	2. Sariak Alahan Tigo	Sariak Ateh Sariak Bawah Talaok Sungai Pangalek	Sianggai-anggai Taratak Teleng Pinti Kayu Lurah Gadang
	3. Sungai Abu	Lubuk Muaro Sungai Kaluang Sungai Batarak	Balai Garabak Pabasahan

Sumber/Source: Sekretariat Daerah Kabupaten Solok/ Secretariat of Solok Regency

**Tabel 2.1.6**      **Daftar Nagari dan Jorong Kecamatan Payung Sekaki, 2019**  
**Table**              **List of Nagari and Jorong by Payung Sekaki Subdistrict, 2019**

Kecamatan Subdistrict	Nagari	Nama Jorong Jorong Name
(1)	(2)	(3)
Payung Sekaki	1. Sirukam	Kubang Nan Duo Lubuak Pulai Koto Tinggi Gantiang
	2. Supayang	Kubang Nan Raok Rumah Gadang Koto Kubang
	3. Aie Luo	Rumah Panjang Tanah Sirah Kipek

Sumber/Source: Sekretariat Daerah Kabupaten Solok/ Secretariat of Solok Regency

**Tabel 2.1.7**  
**Table**

**Daftar Nagari dan Jorong Kecamatan Tigo Lurah, 2019**  
**List of Nagari and Jorong by Tigo Lurah Subdistrict, 2019**

Kecamatan Subdistrict	Nagari	Nama Jorong Jorong Name	
(1)	(2)	(3)	
Tigo Lurah	1. Rangkang Luluih	Tapak Kudo Banch Laweh	Kapujan
	2. Batu Bajanjang	Kampung Tengah Pangka Pulai Muaro	Panariak Batu Gantuang Koto Tuo Sabi Aie
	3. Garabak Data	Data Garabak	Lubuak Tareh
	4. Simanau	Patik Batu Karang Putihah	Tanjung Manjulai
	5. Tanjuang Balik Sumiso	Tanjung Balik	Tigo Jangko

Sumber/Source: Sekretariat Daerah Kabupaten Solok/ *Secretariat of Solok Regency*

**Tabel 2.1.8** Daftar Nagari dan Jorong Kecamatan Lembang Jaya, 2019  
**Table** List of Nagari and Jorong by Lembang Jaya Subdistrict, 2019

Kecamatan Subdistrict	Nagari	Nama Jorong Jorong Name	
(1)	(2)	(3)	
Lembang Jaya	1. Selayo Tanang	Simpang Data Rumah Panjang Lembang Lakuek	Taratak Baru Taratak Paneh Kopi Pasar
	2. Koto Anau	Kurai Lembang Balai Tinggi Pasar Timbulun Aie Angek	Panta Tabek Lacu Kandang Jambu Kayu Kalek Tanah Sirah Pkn Kamih K Batu
	3. Batu banyak	Gobah Jambak	Lambah
	4. Limau Lunggo	Banda Balai Banda Panai	Karatau Banto
	5. Koto Laweh	Taratak Baru Mandahiling Rawang baru Kubang Rabah	Kapalo Koto Tigo Balai Jorong Taluek
	6. Batu bajanjang	Korong Lambah Balai Baruah Limau Puruik Ateh Masjid	Korong Lambah Balai Baruah Limau Puruik Ateh Masjid

Sumber/Source: Sekretariat Daerah Kabupaten Solok/ Secretariat of Solok Regency

**Tabel 2.1.9**  
**Table**

**Daftar Nagari dan Jorong Kecamatan Danau Kembar, 2019**  
**List of Nagari and Jorong by Danau Kembar Subdistrict, 2019**

Kecamatan Subdistrict	Nagari	Nama Jorong Jorong Name
(1)	(2)	(3)
Danau Kembar	1. Kampung Batu Dalam	Air Tawar Selatan Air Tawar Utara Air Rarak Selatan Air Rarak Utara Kamp. Batu Utara Kamp. Batu Selatan Kamp. Batu Tengah Kamp. Dalam Barat Kamp. Dalam Timur Kamp. Dalam Tengah
	2. Simpang Tanjung Nan IV	Pasar Simpang Kpl. Danau Dibawah Kpl. Danau Diatoh Aka Gadang Taluak Anjalai Taluak Kinari Lurah Ingu Gurun Data Rawang Gadang

Sumber/Source: Sekretariat Daerah Kabupaten Solok/ *Secretariat of Solok Regency*



**Tabel 2.1.10**      **Daftar Nagari dan Jorong Kecamatan Gunung Talang, 2019**  
**Table**                **List of Nagari and Jorong by Gunung Talang Subdistrict, 2019**

Kecamatan Subdistrict	Nagari	Nama Jorong Jorong Name	
(1)	(2)	(3)	
Gunung Talang	1. Cupak	Sawah Taluak Sungai Rotan Pasa Baru Panyalai Balai Pandan	Balai Tengah Aie Angek Sonsang Tengah Padang Pasa Usang
	2. Talang	Aro Tabel Pala Koto Gaek	Koto Gadang Panarian Anau Dadok
	3. Sungai Janiah	Talago Dadok Bungo Tanjung	Pandan Permai Gurah
	4. Koto Gadang Guguak	Balai Dama Pasa Baru Simpang Tabek Panjang	Pasa Usang Talago Bukit Gompong
	5. Koto Gaek Guguak	Linjuang Koto Tinggi	Sukarami
	6. Jawi Jawi Guguak	Balai Oli Pakan Jumat	Pinang Sinawa Tengah Padang
	7. Batang Barus	Kayu Aro Lubuk Selasih	Kayu Jao
	8. Aie Batumbuak	Madang Koto Baruah Lambah	Sangkar Puyuah

Sumber/Source: Sekretariat Daerah Kabupaten Solok/ Secretariat of Solok Regency

**Tabel 2.1.11**      **Daftar Nagari dan Jorong Kecamatan Bukit Sundi, 2019**  
**Table**                      **List of Nagari and Jorong by Bukit Sundi Subdistrict, 2019**

Kecamatan Subdistrict	Nagari	Nama Jorong Jorong Name	
(1)	(2)	(3)	
Bukit Sundi	1. Muaro Paneh	Koto Kaciek Koto Panjang Balai Pinang	Sawah Ampang Galagah
	2. Kinari	Pamujan Tapi Aie	Bungo Harum Sawah Sundi
	3. Parambahan	Balai Bawah Mesjid	Suduik
	4. Dilam	Batu Karak Batu Sangka Batu Kijang	Balai Kapalo Koto
	5. Bukit Tandang	Kampung Sawah Kandih	Kampung Tengah Kampung Parik

Sumber/Source: Sekretariat Daerah Kabupaten Solok/ *Secretariat of Solok Regency*

**Tabel 2.1.12**      **Daftar Nagari dan Jorong Kecamatan IX Koto Sungai Lasi, 2019**  
**Table**              **List of Nagari and Jorong by IX Koto Sungai Lasi Subdistrict, 2019**

Kecamatan Subdistrict	Nagari	Nama Jorong Jorong Name	
(1)	(2)	(3)	
IX Koto Sungai Lasi	1. Pianggu	Sungai Lasi Batang Pamo	Pgu Cubadak
	2. Taruang – Taruang	Sawah Jantan Balai Okak	Pangkua Kaciak Sawah Baruah
	3. Siaro Aro	Taratak	Baringin Sakti
	4. Indudur	Kubang	Lembang
	5. Guguak Sarai	Guguak Padusi Guguak Anau	Guguak Jago Guguak Pil
	6. Sungai Durian	Balai Gadang Batu Kudo	Sikumbang
	7. Bukit Bais	Tabisu Kampung Tangah	Sigando
	8. Koto Laweh	Ranguang	Jariang
	9. Sungai Jambur	Ggk Manyambah Limau Kapeh	Kampung Ateh Sungai Durian

Sumber/Source: Sekretariat Daerah Kabupaten Solok/ Secretariat of Solok Regency

**Tabel 2.1.13**      **Daftar Nagari dan Jorong Kecamatan Kubung, 2019**  
**Table**                      **List of Nagari and Jorong by Kubung Subdistrict, 2019**

Kecamatan Subdistrict	Nagari	Nama Jorong Jorong Name	
(1)	(2)	(3)	
Kubung	1. Gauang	Gando Bansa	Galanggang
	2. Panyakalan	Hilie Banda Halaban	Pakan Sabtu Mudiek Aie
	3. Saok Laweh	Kapalo Koto Tengah Koto	Jembatan Bulakan Bungo Tanjung
	4. Tanjung Bingkuang	Koto Tuo Lakuak	Pasar Jumat Sambuak Durian
	5. Gantuang Ciri	Kampung Baru Kampung Markio Kamp Pinang Sinawa	Kamp Baringin Kamp Kapalo Koto
	6. Koto Hilalang	Kapondong Koto Tingga	Dalam Nagari Muaro Busuak Simpang iv
	7. Selayo	Galanggang Tengah Sawah Soduik	Lurah Nan Tigo Batu palano
	8. Koto Baru	Simpang Kajai Bawah Duku Simpang Sawah Baliak	Subarang Bukik Kili Lubuak Aguang

Sumber/Source: Sekretariat Daerah Kabupaten Solok/ Secretariat of Solok Regency

**Tabel 2.1.14** Daftar Nagari dan Jorong Kecamatan X Koto Diatas, 2019  
**Table** List of Nagari and Jorong by X Koto Diatas Subdistrict, 2019

Kecamatan Subdistrict	Nagari	Nama Jorong Jorong Name	
(1)	(2)	(3)	
IX Koto Sungai Lasi	1. Katialo	Batu Gadang Aia Janiah	Lembang Balai Balai
	2. Tanjung Balik	Pasa Mudiak Pasa Hilia Guguk Nومه	K B Batu Lirik Batu Laweh
	3. Sulit Air	Silungkang Gando Koto Gadang Koto Tuo Taram Batu Galeh Sarikh	Talago Laweh Siaru Kunik Bonai Basung Linawan Rawang
	4. Pasilihan	Koto Gadang Sawah Luar	Payo Anyir Padang data
	5. Paninjauan	Aie Batumbuk Belansih Gantiang Tabek Kayu Aro Pasa	Gurun Kabu Batu Laweh Pasa Kubu
	6. Bukik Kandung	Panjangalan Sopan Balai Mudiak	Datar Sawah Kasiak
	7. Kuncir	Balai balai Binasi	Jaruai
	8. Siberambang	Karimbang Sibumbun Pabusuik Pisang Kalek	Cubadak Pakarohan Jaruai Taratak Tinggi
	9. Labuh Panjang	Padang Tinggi Guguak Tabaru	Batu Tunggal

Sumber/Source: Sekretariat Daerah Kabupaten Solok/ Secretariat of Solok Regency

**Tabel 2.1.15** **Daftar Nagari dan Jorong Kecamatan X Koto Singkarak, 2019**  
**Table** **List of Nagari and Jorong by X Koto Singkarak Subdistrict, 2019**

Kecamatan Subdistrict	Nagari	Nama Jorong Jorong Name
(1)	(2)	(3)
Kubung	1. Kacang	Biteh Balerong Cakung Balai Balai Jambu Tembok
	2. Singkarak	Dalimo Tampuak Kaluku Talaos Kubang gajah Lapau Pulau Lembang
	3. Tikalak	Pasia Tengah Batu Api
	4. Sumani	Kapuh Simpang AA Bandaliko Sumagek PBS Kajang Sikumbang Koto Pinyangek Guci Koto Baru Ranah
	5. Saniang Baka	Kapalo Labuah Balai Gadang Balai Lalang Balai Batingkah Balai Panjang Aie Angek
	6. Koto Sani	Kasiak Limo Ninik Padang Belimbing Ujung Ladang
	7. Tanjung Alai	Balai Kubang Koto Baru Data Buah Jambu
	8. Aripan	Data Bungo Pintu Rayo Data Tampunik

Sumber/Source: Sekretariat Daerah Kabupaten Solok/ Secretariat of Solok Regency

**Tabel 2.1.16**      **Daftar Nagari dan Jorong Kecamatan Junjung Sirih, 2019**  
**Table**                **List of Nagari and Jorong by Junjung Sirih Subdistrict, 2019**

Kecamatan Subdistrict	Nagari	Nama Jorong Jorong Name
(1)	(2)	(3)
Junjung Sirih	1. Muaro Pingai	Guci II Guci IV Panyalai
	2. Paninggahan	Gando Subarang Parumahan
		Panyalai Koto
		Gantiang Padang Palak Koto Baru Tambak Kampung Tengah

Sumber/Source: Sekretariat Daerah Kabupaten Solok/ Secretariat of Solok Regency

## 2.2 DEWAN PERWAKILAN DAERAH THE REGIONAL HOUSE OF REPRESENTATIVE

**Tabel 2.2.1 Jumlah Anggota DPRD Kabupaten Solok Menurut Partai Politik dan Jenis Kelamin di Kabupaten Solok, 2019**  
*Number of Members of The Regional House of Representatives by Political Parties and Sex in Solok Regency, 2019*

Partai Politik <i>Political Parties</i>	Jenis Kelamin		Jumlah <i>Total</i>
	Laki-laki <i>Male</i>	Perempuan <i>Female</i>	
(1)	(2)	(3)	(4)
01. Partai Golongan Karya (GOLKAR)	2	2	4
02. Partai Persatuan Pembangunan (PPP)	3	-	3
03. Partai Amanat Nasional (PAN)	6	-	6
04. Partai Gerakan Indonesia Raya (GERINDRA)	6	-	6
05. Partai Demokrat	3	1	4
06. Partai Keadilan Sejahtera (PKS)	4	-	4
07. Partai Demokrasi Indonesia Perjuangan (PDIP)	2	-	2
08. Partai Nasional Demokrat (NASDEM)	4	-	4
09. Partai Hati Nurani Rakyat (HANURA)	2	-	2
10. Partai Bulan Bintang (PBB)	-	-	-
<b>Kabupaten Solok</b>	<b>32</b>	<b>3</b>	<b>35</b>

Sumber/Source: DPRD Kabupaten Solok/ Local Council of Solok Regency



**Tabel 2.2.2** Jumlah Anggota DPRD Kabupaten Solok Menurut Umur di Kabupaten Solok, 2019  
**Table** Number of Members of The Regional House of Representatives by Age in Solok Regency, 2019

Partai Politik Political Parties	Kelompok Umur / Age Group					Jmlh
	<30	31-40	41-50	51-60	61-70	
(1)	(2)	(3)	(4)	(5)	(6)	(7)
01. Partai Golongan Karya (GOLKAR)	1	-	2	1	-	4
02. Partai Persatuan Pembangunan (PPP)	-	2	2	2	-	6
03. Partai Amanat Nasional (PAN)	1	1	-	2	-	4
04. Partai Gerakan Indonesia Raya (GERINDRA)	-	2	-	1	1	4
05. Partai Demokrat	-	2	1	-	-	3
06. Partai Keadilan Sejahtera (PKS)	-	-	-	-	-	-
07. Partai Demokrasi Indonesia Perjuangan (PDIP)	-	-	3	3	-	6
08. Partai Nasional Demokrat (NASDEM)	-	-	-	4	-	4
09. Partai Hati Nurani Rakyat (HANURA)	-	-	1	1	-	2
10. Partai Bulan Bintang (PBB)	-	-	1	1	-	2
<b>Kabupaten Solok</b>	<b>2</b>	<b>8</b>	<b>10</b>	<b>14</b>	<b>1</b>	<b>35</b>

Sumber/Source: DPRD Kabupaten Solok/ Local Council of Solok Regency

**Tabel 2.2.3** Jumlah Anggota DPRD Kabupaten Solok Menurut Partai Politik dan Tingkat Pendidikan di Kabupaten Solok, 2019  
**Table** *Number of Members of The Regional House of Representatives by Political Parties and Sex in Solok Regency, 2019*

Partai Politik <i>Political Parties</i>	Tingkat Pendidikan/ <i>Education Level</i>			Jumlah
	SMA	DIII	S1/S2/S3	
(1)	(2)	(3)	(4)	(5)
01. Partai Golongan Karya (GOLKAR)	1	1	2	4
02. Partai Persatuan Pembangunan (PPP)	2	-	1	3
03. Partai Amanat Nasional (PAN)	1	-	5	6
04. Partai Gerakan Indonesia Raya (GERINDRA)	4	1	1	6
05. Partai Demokrat	2	-	2	4
06. Partai Keadilan Sejahtera (PKS)	1	-	3	4
07. Partai Demokrasi Indonesia Perjuangan (PDIP)	1	-	1	2
08. Partai Nasional Demokrat (NASDEM)	2	-	2	4
09. Partai Hati Nurani Rakyat (HANURA)	-	-	2	2
10. Partai Bulan Bintang (PBB)	-	-	-	-
<b>Kabupaten Solok</b>	<b>13</b>	<b>2</b>	<b>18</b>	<b>35</b>

Sumber/Source: DPRD Kabupaten Solok/ *Local Council of Solok Regency*

**Tabel 2.2.4** Banyaknya Produk Hukum DPRD Menurut Jenis Keputusan di Kabupaten Solok, 2019  
**Table** Number of Regulation DPRD by Category in Solok Regency, 2019

Partai Politik Political Parties	2016	2017	2018	2019
(1)	(2)	(3)	(4)	(5)
Peraturan Daerah Government Regulation	8	17	12	10
Keputusan Daerah Decree of Legislative Assembly	35	29	26	-
Pernyataan Statement	-	-	-	-
Keputusan Pimpinan DPRD Decree of Assembly Administration	2	13	11	6
Memorandum Memorandum	16	-	-	-
Panitia Anggaran Budget Committee	3	1	-	-
<b>Kabupaten Solok</b>	<b>64</b>	<b>60</b>	<b>49</b>	<b>16</b>

Sumber/Source: DPRD Kabupaten Solok/ Local Council of Solok Regency

**Tabel 2.2.5** Nama Ketua DPRD Kabupaten Solok, 1958—2024  
**Table** Chief of Parliament of Solok Regency, 1958—2024

Nama Ketua DPRD Name of Chairman of DPRD	Masa Jabatan Period
(1)	(2)
1. SYUKUR SU'UD	1958
2. ABDUL AZIZ MAULANA KALI	1960—1963
3. H. ZAGLOEL SUTAN KASABARAN	1964—1965
4. ILYAS RAHMAN	1965—1970
5. AHMAD HOSEN DATUK PUNTU BASA	1972—1977
6. H. NASIRUDDIN	1977—1987
7. DJAFRI BAKAR	1987—1992
8. Drs. H. DAHLAN BEY	1992—1997
9. LETKOL ELVIN DJAMAL	1997—1999
10. Drs. A. SA'ADUDDIN AS. CH. BGD	1999—2004
11. Ir. HILDAOSMIATI UBANI	2004—2009
12. SYAFRI DT. SIRI MARAJO	2009—2014
13. HARDINALIS, S.E, M.M	2014—2019
14. JON FIRMAN PANDU	2019—2024

Sumber/Source: DPRD Kabupaten Solok/ Local Council of Solok Regency

**Tabel 2.2.6** Nama Anggota DPRD Kabupaten Solok, 2019  
**Table** List of Council Members Regional parliament of Solok Regency, 2019

Nama Name (1)	Fraksi Fraction (2)	Jabatan Department (3)
Hafni Hafiz, A.Md	GERINDRA	Ketua
Dodi Hendra	GERINDRA	Anggota
Iskan Nofis, SP	GERINDRA	Anggota
Jon Firman Pandu	GERINDRA	Anggota
Septrismen	GERINDRA	Anggota
Arlon	GERINDRA	Anggota
Ivoni Munir, S.Farm, Apt	PAN	Ketua
Renaldo Gusmal, SE	PAN	Anggota
Aurizal, S.Pd	PAN	Anggota
Etranedi, S.Kep	PAN	Anggota
Drs. Ahmad Purnama	PAN	Anggota
Faizal	PAN	Anggota
Olzaheri	Golkar	Ketua
Yetty Aswaty	Golkar	Anggota
Vivi Yulistia Rahayu, M. AP	Golkar	Anggota
Mukhnaldi		
Armen Plani	NASDEM	Ketua
M. Hidayat, B. Sc	NASDEM	Anggota
Jamris	NASDEM	Anggota
Azwirman, S.Ag	NASDEM	Anggota
Drs. Nazar Bakri	PKS	Ketua
Nosa Ekananda, S.Pd	PKS	Anggota
Yusferdizen	PKS	Anggota

Lanjutan Tabel/*Continued Table 2.2.6*

<b>Nama Name</b>	<b>Fraksi Fraction</b>	<b>Jabatan Department</b>
(1)	(2)	(3)
Harry Pawestrie	PKS	Anggota
Efdizal, SH	DEMOKRAT	Ketua
Mulyadi	DEMOKRAT	Anggota
Lucky Effendi	DEMOKRAT	Anggota
Dian Anggraini, SH	DEMOKRAT	Ketua
Dendi, S.Ag, MA	PPP	Ketua
Nelson	PPP	Anggota
M. Syukri	PPP	Anggota
Zamroni, SH	PDI-P	Ketua
Surimariadi	PDI-P	Anggota
Azwirman, S. Ag	Hanura	Anggota
Syukri Firman, S.Pi	Hanura	Anggota

Sumber/Source: DPRD Kabupaten Solok/ *Local Council of Solok Regency*

**Tabel 2.2.7** Banyaknya Kegiatan/Sidang yang Telah Dilaksanakan DPRD di Kabupaten Solok, 2019  
**Table** **Number of Convening Activities by Solok Regency Legislative Assembly in Solok Regency, 2019**

Kegiatan Activities	Banyak/ Numbers			
	2016	2017	2018	2019
(1)	(2)	(3)	(4)	(5)
1. Rapat Paripurna	40	57	50	50
2. Rapat Paripurna Istimewa	3	3	2	-
3. Rapat Paripurna Khusus	-	-	-	-
4. Rapat Pimpinan D P R D	19	-	-	-
5. Rapat Panitia Musyawarah	16	7	11	11
6. Rapat Komisi A	11	16	11	5
7. Rapat Komisi B	11	16	11	5
8. Rapat Komisi C	11	16	12	5
9. Rapat Komisi D	-	-	-	-
10. Rapat Komisi E	-	-	-	-
11. Rapat Gabungan Komisi	-	3	3	-
12. Rapat Panitia Anggaran	3	6	5	6
13. Rapat Panitia Khusus	12	16	5	2
14. Rapat Kerja	3	24	9	-
15. Rapat Dengar Pendapat	2	4	7	3
16. Kunjungan Kerja Gabungan Komisi	-	-	-	-
17. Produk Dewan	-	3	3	3
18. Surat Keputusan Dewan	35	29	26	23
19. Surat Keputusan Pimpinan D P R D	2	13	11	6
20. Kunjungan Kerja Komisi A	3	8	6	3
21. Kunjungan Kerja Komisi B	3	8	6	3
22. Kunjungan Kerja Komisi C	3	8	6	3
23. Kunjungan Kerja Komisi D	-	-	-	-
24. Kunjungan Kerja Komisi E	-	-	-	-
25. Rapat Unsur Pimpinan	-	2	5	5
26. Rapat Badan Legislasi	3	5	4	2
27. Rapat Badan Kehormatan	3	3	3	2
<b>Kabupaten Solok</b>	<b>183</b>	<b>247</b>	<b>196</b>	<b>137</b>

Sumber/Source: DPRD Kabupaten Solok/ Local Council of Solok Regency

## 2.3 SUMBER DAYA MANUSIA HUMAN RESOURCES

**Tabel 2.3.1** Jumlah Pegawai Negeri Sipil Menurut Jabatan dan Jenis Kelamin di Kabupaten Solok, Desember 2018 dan Desember 2019  
*Number of Civil Servants by Occupation and Sex in Solok Regency, Desember 2018 dan Desember 2019*

Kecamatan <i>Subdistrict</i>	2018		Jumlah <i>Total</i>
	Laki-laki <i>Male</i>	Perempuan <i>Female</i>	
(1)	(2)	(3)	(4)
Fungsional Tertentu <i>Specific Functional</i>	1 027	3 019	4 046
Fungsional Umum <i>Staf General Functional</i>	311	601	912
Struktural/ <i>Structural</i>	344	251	595
Eselon V/ <i>5th Echelon</i>	-	-	-
Eselon IV/ <i>4th Echelon</i>	29	2	31
Eselon III/ <i>3rd Echelon</i>	114	32	146
Eselon II/ <i>2nd Echelon</i>	29	2	31
Eselon I/ <i>1st Echelon</i>	-	-	-
<b>Kabupaten Solok</b>	<b>1 682</b>	<b>3 871</b>	<b>5 553</b>



Lanjutan Tabel/*Continued Table 2.3.1*

Kecamatan <i>Subdistrict</i>	2019		Jumlah <i>Total</i>
	Laki-laki <i>Male</i>	Perempuan <i>Female</i>	
(1)	(5)	(6)	(7)
Fungsional Tertentu <i>Specific Functional</i>	794	2 950	3 744
Fungsional Umum <i>Staf General Functional</i>	761	577	1 338
Struktural/ <i>Structural</i>	365	200	565
Eselon V/ <i>5th Echelon</i>	-	-	-
Eselon IV/ <i>4th Echelon</i>	231	172	403
Eselon III/ <i>3rd Echelon</i>	106	25	131
Eselon II/ <i>2nd Echelon</i>	28	3	31
Eselon I/ <i>1st Echelon</i>	-	-	-
<b>Kabupaten Solok</b>	<b>1 920</b>	<b>3 727</b>	<b>5 647</b>

Sumber/*Source*: BKPSDM Kabupaten Solok/ *BKPSDM-Office of Solok Regency*

**Tabel 2.3.2** Jumlah Pegawai Negeri Sipil Menurut Tingkat Pendidikan dan Jenis Kelamin di Kabupaten Solok, Desember 2018 dan Desember 2019  
**Table** *Number of Civil Servants by Educational Level and Sex in Solok Regency, December 2018 and December 2019*

Tingkat Pendidikan <i>Educational Level</i>	2018		Jumlah <i>Total</i>
	Laki-laki <i>Male</i>	Perempuan <i>Female</i>	
(1)	(2)	(3)	(4)
Sampai dengan SD <i>Up to Primary School</i>	19	4	23
SMP/Sederajat <i>General Vocational Junior High School</i>	48	1	49
SMA/Sederajat <i>General/Vocational Senior High School</i>	381	260	621
Diploma I, II, III/Akta I, II, III <i>Diploma I, II, III/Akta I, II, III</i>	209	672	881
Tingkat Sarjana/Doktor/Ph.D <i>University Graduates</i>	1 276	2 683	3 959
<b>Kabupaten Solok</b>	<b>1 933</b>	<b>3 620</b>	<b>5 553</b>

Lanjutan Tabel/*Continued Table 2.3.2*

Tingkat Pendidikan <i>Educational Level</i>	2019		
	Laki-laki <i>Male</i>	Perempuan <i>Female</i>	Jumlah <i>Total</i>
(1)	(2)	(3)	(4)
Sampai dengan SD <i>Up to Primary School</i>	19	1	20
SMP/Sederajat <i>General Vocational Junior High School</i>	29	-	29
SMA/Sederajat <i>General/Vocational Senior High School</i>	402	262	664
Diploma I, II, III/Akta I, II, III <i>Diploma I, II, III/Akta I, II, III</i>	1 317	3 387	4 704
Tingkat Sarjana/Doktor/Ph.D <i>University Graduates</i>	153	77	230
<b>Kabupaten Solok</b>	<b>1 920</b>	<b>3 727</b>	<b>5 647</b>

Sumber/Source: BKPSDM Kabupaten Solok/ *BKPSDM-Office of Solok Regency*

**Tabel 2.3.3** Jumlah Pegawai Negeri Sipil Menurut Tingkat  
**Table** Kepangkatan dan Jenis Kelamin di Kabupaten Solok,  
 Desember 2018 dan Desember 2019  
*Number of Civil Servants by Hierarchy and Sex in Solok  
 Regency, December 2018 and December 2019*

Pangkat/Golongan/Ruang <i>Hierarchy</i>	2018		Jumlah <i>Total</i>
	Laki-laki <i>Male</i>	Perempuan <i>Female</i>	
(1)	(2)	(3)	(4)
1. I/A (Juru Muda)	6	-	6
2. I/B (Juru Muda Tingkat I)	1	-	1
3. I/C (Juru)	21	3	24
4. I/D (Juru Tingkat I)	12	-	12
<b>Golongan I/Range I</b>	40	3	43
5. II/A (Pengatur Muda)	94	122	216
6. II/B (Pengatur Muda Tingkat I)	71	30	101
7. II/C (Pengatur)	153	220	373
8. II/D (Pengatur Tingkat I)	68	110	178
<b>Golongan II/Range II</b>	386	482	868
9. III/A (Penata Muda)	222	623	845
10. III/B (Penata Muda Tingkat I)	218	617	835
11. III/C (Penata)	184	341	525
12. III/D (Penata Tingkat I)	264	364	628
<b>Golongan III/Range III</b>	888	1 945	2 833
13. IV/A (Pembina)	532	1 047	1579
14. IV/B (Pembina Tingkat I)	83	124	207
15. IV/C (Pembina Utama Muda)	20	2	22
16. IV/D (Pembina Utama Madya)	1	-	1
17. IV/E (Pembina Utama)	-	-	-
<b>Golongan IV/Range IV</b>	636	1 173	1 809
<b>Jumlah/Total</b>	<b>1 950</b>	<b>3 603</b>	<b>5 553</b>

Lanjutan Tabel/Continued Table 2.3.3

Pangkat/Golongan/Ruang Hierarchy	2019		
	Laki-laki Male	Perempuan Female	Jumlah Total
(1)	(5)	(6)	(7)
1. I/A (Juru Muda)	3	-	3
2. I/B (Juru Muda Tingkat I)	3	-	3
3. I/C (Juru)	9	1	10
4. I/D (Juru Tingkat I)	11	-	11
<b>Golongan I/Range I</b>	26	1	27
5. II/A (Pengatur Muda)	51	14	65
6. II/B (Pengatur Muda Tingkat I)	107	150	257
7. II/C (Pengatur)	119	212	331
8. II/D (Pengatur Tingkat I)	91	83	174
<b>Golongan II/Range II</b>	368	459	827
9. III/A (Penata Muda)	205	536	741
10. III/B (Penata Muda Tingkat I)	247	786	1 033
11. III/C (Penata)	212	436	648
12. III/D (Penata Tingkat I)	250	413	663
<b>Golongan III/Range III</b>	914	2 171	3 085
13. IV/A (Pembina)	443	722	1 165
14. IV/B (Pembina Tingkat I)	148	371	519
15. IV/C (Pembina Utama Muda)	20	3	23
16. IV/D (Pembina Utama Madya)	1	-	1
17. IV/E (Pembina Utama)	-	-	-
<b>Golongan IV/Range IV</b>	612	10 96	1 708
<b>Kabupaten Solok</b>	<b>1 920</b>	<b>3 727</b>	<b>5 647</b>

Sumber/Source: BKPSDM Kabupaten Solok/ BKPSDM-Office of Solok Regency

**Tabel 2.3.4** Jumlah Pegawai Negeri Sipil Menurut Golongan, Kepegangatan dan Jenis Kelamin di Kabupaten Solok, 2019  
**Table** Number of Civil Servants of Department of Hierarchy and Sex in Solok Regency, 2019

Dinas/Instansi Pemerintahan <i>Institution/Office</i>	Golongan / Rank								Jmlh <i>Total</i>
	Laki-laki / Male				Perempuan/Female				
	I	II	III	IV	I	II	III	IV	
(1)	(2)	(3)	(4)	(5)	(6)	(7)	(8)	(9)	(10)
Sekretariat Daerah	-	19	39	14	-	5	23	2	102
Sekretariat Korpri	-	-	-	-	-	-	1	-	1
Sekretariat DPRD	-	10	10	3	-	-	9	-	32
Inspektorat Daerah	-	-	9	7	-	-	18	3	37
Badan Kepegawaian & Pengembangan SDM	-	2	13	4	-	3	17	1	40
Badan Perencanaan, Penelitian dan Pembangunan	-	4	16	8	-	-	13	1	42
Badan Keuangan Daerah	-	4	17	5	-	3	23	2	54
Badan Penanggulangan Bencana Daerah	-	3	9	7	-	2	-	1	22
Dinas Pekerjaan Umum dan Penata Ruang	3	28	37	4	-	3	13	1	89
Dinas Pendidikan, Pemuda dan Olahraga	-	6	12	18	-	5	17	6	64
*UPT Diksar, Guru SLTP dan SLTA	18	148	389	398	-	181	1 345	1 001	3 480
Dinas Kesehatan	-	5	13	5	-	3	26	4	56
*Puskesmas, Labkesda, Instalasi Farmasi	-	16	55	5	-	187	337	44	644
Dinas Pertanian	-	15	58	17	-	7	46	7	150
Dinas Perikanan dan Pangan	-	2	8	5	-	-	14	2	31
UPT BBI	-	-	1	-	-	-	1	-	2
Dinas Pariwisata dan Kebudayaan	-	5	9	6	-	1	12	1	34
Dinas Perhubungan	-	12	13	7	1	3	7	1	44
Dinas Permukiman dan Pertanahan	-	2	10	6	-	1	6	1	26
DKUKMPP	-	2	10	4	-	1	22	6	45
Dinas Lingkungan Hidup	3	2	10	4	-	-	5	-	24
Dinas Perpustakaan dan Kearsipan	-	3	2	10	-	2	10	1	28
Dinas Komunikasi dan Informatika	-	1	13	4	-	-	8	-	26
Dinas Kependudukan dan Capil	-	2	8	2	-	2	8	2	24
Dinas PPKB dan P3A	-	1	9	3	-	3	15	2	33

Lanjutan Tabel/ Continued Table 2.3.4

Dinas/Instansi Pemerintahan <i>Institution/Office</i>	Golongan/ Rank								Jmlh <i>Total</i>
	Laki-laki / Male				Perempuan/Female				
	I	II	III	IV	I	II	III	IV	
(1)	(2)	(3)	(4)	(5)	(6)	(7)	(8)	(9)	(10)
Dinas Penanaman Modal, PTSP dan Tenaga Kerja	-	6	9	9	-	4	14	1	43
Dinas Pemberdayaan Masyarakat dan Nagari	-	1	7	5	-	1	11	1	26
Dinas Sosial	1	4	13	3	-	-	4	1	26
Satpol PP dan Damkar	1	18	17	5	-	-	5	-	46
Kantor Kesbangpol	-	3	3	2	-	1	2	-	11
RSUD	-	9	13	5	-	28	102	2	159
KECAMATAN									
Kecamatan Pantai Cermin	-	2	5	3	-	-	3	-	13
Kecamatan Lembah Gumanti	-	2	2	3	-	1	4	-	12
Kecamatan Hiliran Gumanti	-	2	4	4	-	1	1	-	12
Kecamatan Payung Sekaki	-	2	7	2	-	1	1	-	13
Kecamatan Tigo Lurah	-	6	2	3	-	1	1	-	13
Kecamatan Lembang Jaya	-	4	9	1	-	1	1	-	16
Kecamatan Danau Kembar	-	3	6	2	-	1	1	-	13
Kecamatan Gunung Talang	-	4	10	2	-	2	3	-	21
Kecamatan Bukit Sundi	-	3	3	3	-	-	4	-	13
Kecamatan IX Koto Sungai Lasi	-	2	9	2	-	1	2	-	16
Kecamatan Kubung	-	1	6	4	-	1	7	1	20
Kecamatan X Koto Diatas	-	2	5	3	-	-	3	1	14
Kecamatan X Koto Singkarak	-	1	10	1	-	2	3	-	17
Kecamatan Junjung Sirih	-	1	4	4	-	1	3	-	13
<b>Kabupaten Solok</b>	<b>26</b>	<b>368</b>	<b>914</b>	<b>612</b>	<b>1</b>	<b>459</b>	<b>2 171</b>	<b>1 096</b>	<b>5 647</b>

Sumber/Source: Badan Kepegawaian dan Pengembangan SDM Kabupaten Solok/ *Human Resources and Development Agency of Solok Regency*

**Tabel 2.3.5** Jumlah Pegawai Negeri Sipil Laki-laki Menurut Pendidikan di Kabupaten Solok, 2019  
**Table** Number of Male Civil Servants by Education in Solok Regency, 2019

Dinas/Instansi Pemerintahan Institution/Office	SD	SLTP	SLTA	Aka demi	S1/ D4	S2	S3	Jum Tot
(1)	(2)	(3)	(4)	(5)	(6)	(7)	(8)	(9)
Sekretariat Daerah	-	1	17	4	41	9	-	72
Sekretariat Korpri	-	-	-	-	-	-	-	-
Sekretariat DPRD	-	-	9	1	11	2	-	23
Inspektorat Daerah	-	-	2	-	9	5	-	16
Badan Kepegawaian & Pengembangan SDM	-	-	2	-	13	4	-	19
Badan Perencanaan, Penelitian dan Pembangunan	-	-	4	-	13	11	-	28
Badan Keuangan Daerah	-	-	3	-	15	8	-	26
Badan Penanggulangan Bencana Daerah	-	-	4	-	11	4	-	19
Dinas Pekerjaan Umum dan Penata Ruang	4	1	37	3	22	5	-	72
Dinas Pendidikan, Pemuda dan Olahraga	-	-	7	-	12	16	1	36
*UPT Diksar, Guru SLTP dan SLTA	10	23	117	196	600	7	-	953
Dinas Kesehatan	-	-	3	4	12	4	-	23
*Puskesmas, Labkesda, Instalasi Farmasi	1	-	21	26	28	-	-	76
Dinas Pertanian	-	2	29	4	52	3	-	90
Dinas Perikanan dan Pangan	-	-	2	1	8	4	-	15
UPT BBI	-	-	-	-	1	-	-	1
Dinas Pariwisata dan Kebudayaan	-	-	5	3	9	3	-	20
Dinas Perhubungan	-	-	20	1	6	5	-	32
Dinas Permukiman dan Pertanahan	-	-	3	-	9	6	-	18
DKUKMPP	-	-	3	-	10	3	-	16
Dinas Lingkungan Hidup	3	1	1	-	9	5	-	19
Dinas Perpustakaan dan Kearsipan	-	-	3	-	4	8	-	15
Dinas Komunikasi dan Informatika	-	-	2	-	10	6	-	18
Dinas Kependudukan dan Capil	-	-	3	1	4	4	-	12
Dinas PPKB dan P3A	-	-	4	-	7	2	-	13
Dinas Penanaman Modal, PTSP dan Tenaga Kerja	-	-	7	2	10	5	-	24
Dinas Pemberdayaan Masyarakat dan Nagari	-	-	3	-	8	2	-	13
Dinas Sosial	-	1	4	1	13	2	-	21
Satpol PP dan Damkar	1	-	20	1	13	6	-	41



Lanjutan Tabel/ Continued Table 2.3.5

Dinas/Instansi Pemerintahan <i>Institution/Office</i>	SD	SLTP	SLTA	Aka demi	S1/ D4	S2	S3	Jum Tot
(1)	(2)	(3)	(4)	(5)	(6)	(7)	(8)	(9)
Kantor Kesbangpol	-	-	3	-	2	3	-	8
RSUD	-	-	2	16	9	-	-	27
KECAMATAN								
Kecamatan Pantai Cermin	-	-	6	-	4	-	-	10
Kecamatan Lembah Gumanti	-	-	1	1	5	-	-	7
Kecamatan Hiliran Gumanti	-	-	5	-	5	-	-	10
Kecamatan Payung Sekaki	-	-	6	-	5	-	-	11
Kecamatan Tigo Lurah	-	-	5	-	6	-	-	11
Kecamatan Lembang Jaya	-	-	8	-	5	1	-	14
Kecamatan Danau Kembar	-	-	3	1	5	2	-	11
Kecamatan Gunung Talang	-	-	6	1	7	2	-	16
Kecamatan Bukit Sundi	-	-	4	-	4	1	-	9
Kecamatan IX Koto Sungai Lasi	-	-	3	2	7	1	-	13
Kecamatan Kubung	-	-	5	5	1	-	-	11
Kecamatan X Koto Diatas	-	-	5	-	5	-	-	10
Kecamatan X Koto Singkarak	-	-	2	3	5	2	-	12
Kecamatan Junjung Sirih	-	-	3	-	5	1	-	9
<b>Kabupaten Solok</b>	<b>19</b>	<b>29</b>	<b>402</b>	<b>277</b>	<b>1 040</b>	<b>152</b>	<b>1</b>	<b>1 920</b>

Sumber/Source: Badan Kepegawaian dan Pengembangan SDM Kabupaten Solok/ Human Resources and Development Agency of Solok Regency

**Tabel 2.3.6** Jumlah Pegawai Negeri Sipil Perempuan Menurut Pendidikan di Kabupaten Solok, 2019  
**Table** Number of Female Civil Servants by Education in Solok Regency, 2019

Dinas/Instansi Pemerintahan Institution/Office	SD	SLTP	SLTA	Aka demi	S1/ D4	S2	S3	Jum Tot
(1)	(2)	(3)	(4)	(5)	(6)	(7)	(8)	(9)
Sekretariat Daerah	-	-	4	4	21	1	-	30
Sekretariat Korpri	-	-	-	-	1	-	-	1
Sekretariat DPRD	-	-	2	1	5	1	-	9
Inspektorat Daerah	-	-	2	-	18	1	-	21
Badan Kepegawaian & Pengembangan SDM	-	-	3	3	11	4	-	21
Badan Perencanaan, Penelitian dan Pembangunan	-	-	-	-	13	1	-	14
Badan Keuangan Daerah	-	-	4	4	17	3	-	28
Badan Penanggulangan Bencana Daerah	-	-	2	-	-	1	-	3
Dinas Pekerjaan Umum dan Penata Ruang	-	-	4	1	11	1	-	17
Dinas Pendidikan, Pemuda dan Olahraga	-	-	5	2	13	7	1	28
*UPT Diksar, Guru SLTP dan SLTA	1	-	126	395	1978	27	-	2527
Dinas Kesehatan	-	-	4	9	17	3	-	33
*Puskesmas, Labkesda, Instalasi Farmasi	-	-	41	354	172	1	-	568
Dinas Pertanian	-	-	18	2	38	2	-	60
Dinas Perikanan dan Pangan	-	-	1	3	11	1	-	16
*UPT BBI	-	-	-	-	1	-	-	1
Dinas Pariwisata dan Kebudayaan	-	-	4	1	8	1	-	14
Dinas Perhubungan	-	-	2	3	7	-	-	12
Dinas Permukiman dan Pertanahan	-	-	1	-	4	3	-	8
DKUKMPP	-	-	4	2	21	2	-	29
Dinas Lingkungan Hidup	-	-	-	-	4	1	-	5
Dinas Perpustakaan dan Kearsipan	-	-	1	4	7	1	-	13
Dinas Komunikasi dan Informatika	-	-	1	-	6	1	-	8
Dinas Kependudukan dan Capil	-	-	2	1	5	4	-	12
Dinas PPKB dan P3A	-	-	2	1	17	-	-	20
Dinas Penanaman Modal, PTSP dan Tenaga Kerja	-	-	3	5	8	3	-	19
Dinas Pemberdayaan Masyarakat dan Nagari	-	-	3	-	9	1	-	13
Dinas Sosial	-	-	-	1	2	2	-	5
Satpol PP dan Damkar	-	-	2	-	2	1	-	5

Lanjutan Tabel/ Continued Table 2.3.6

Dinas/Instansi Pemerintahan <i>Institution/Office</i>	SD	SLTP	SLTA	Aka demi	S1/ D4	S2	S3	Jum Tot
(1)	(2)	(3)	(4)	(5)	(6)	(7)	(8)	(9)
Kantor Kesbangpol	-	-	1	-	2	-	-	3
RSUD	-	-	1	71	60	-	-	132
KECAMATAN								
Kecamatan Pantai Cermin	-	-	1	-	2	-	-	3
Kecamatan Lembah Gumanti	-	-	3	-	2	-	-	5
Kecamatan Hiliran Gumanti	-	-	1	-	1	-	-	2
Kecamatan Payung Sekaki	-	-	2	-	-	-	-	2
Kecamatan Tigo Lurah	-	-	1	-	1	-	-	2
Kecamatan Lembang Jaya	-	-	1	-	1	-	-	2
Kecamatan Danau Kembar	-	-	1	-	1	-	-	2
Kecamatan Gunung Talang	-	-	2	-	2	1	-	5
Kecamatan Bukit Sundi	-	-	1	-	3	-	-	4
Kecamatan IX Koto Sungai Lasi	-	-	-	1	2	-	-	3
Kecamatan Kubung	-	-	2	4	2	1	-	9
Kecamatan X Koto Diatas	-	-	1	1	2	-	-	4
Kecamatan X Koto Singkarak	-	-	2	1	2	-	-	5
Kecamatan Junjung Sirih	-	-	1	-	3	-	-	4
<b>Kabupaten Solok</b>	<b>1</b>	<b>-</b>	<b>262</b>	<b>874</b>	<b>2.513</b>	<b>76</b>	<b>1</b>	<b>3.727</b>

Sumber/Source: Badan Kepegawaian dan Pengembangan SDM Kabupaten Solok/ *Human Resources and Development Agency of Solok Regency*

**Tabel 2.3.7**  
**Table****Jumlah Pegawai Negeri Sipil Menurut Eselon dan Jenis Kelamin di Kabupaten Solok, 2019**  
**Number of Female Civil Servant of Echelon and Sex in Solok Regency, 2019**

Dinas/Instansi Pemerintahan <i>Institution/Office</i>	Eselon/ <i>Echelon</i>								Jmlh <i>Total</i>
	Laki-laki / <i>Male</i>				Perempuan/ <i>Female</i>				
	II	III	IV	V	II	III	IV	V	
(1)	(2)	(3)	(4)	(5)	(6)	(7)	(8)	(9)	(10)
Sekretariat Daerah	7	5	16	-	-	-	9	-	37
Sekretariat Korpri	-	-	-	-	-	1	-	-	1
Sekretariat DPRD	1	2	5	-	-	-	4	-	12
Inspektorat Daerah	1	3	1	-	-	1	2	-	8
Badan Kepegawaian & Pengembangan SDM	1	3	4	-	-	-	7	-	15
Badan Perencanaan, Penelitian dan Pembangunan	1	4	10	-	-	1	5	-	21
Badan Keuangan Daerah	1	4	6	-	-	2	12	-	25
Badan Penanggulangan Bencana Daerah	1	2	7	-	-	1	1	-	12
Dinas Pekerjaan Umum dan Penata Ruang	-	4	15	-	1	-	3	-	23
Dinas Pendidikan, Pemuda dan Olahraga	1	4	6	-	-	-	10	-	21
*UPT Diksar, Guru SLTP dan SLTA	-	-	-	-	-	-	-	-	-
Dinas Kesehatan	-	4	11	-	1	1	7	-	24
*Puskesmas, Labkesda, Instalasi Farmasi	-	-	-	-	-	-	-	-	-
Dinas Pertanian	1	4	9	-	-	2	5	-	21
Dinas Perikanan dan Pangan	1	2	5	-	-	2	7	-	17
Dinas Pariwisata dan Kebudayaan	1	3	5	-	-	1	9	-	19
Dinas Perhubungan	1	3	8	-	-	1	3	-	16
Dinas Permukiman dan Pertanahan	1	4	7	-	-	-	3	-	15
DKUKMPP	1	1	6	-	-	4	8	-	20
Dinas Lingkungan Hidup	1	3	7	-	-	-	4	-	15
Dinas Perpustakaan dan Kearsipan	1	1	2	-	-	-	5	-	9
Dinas Komunikasi dan Informatika	1	3	5	-	-	-	3	-	12
Dinas Kependudukan dan Capil	-	2	5	-	1	2	6	-	16
Dinas PPKB dan P3A	1	1	3	-	-	2	6	-	13

Lanjutan Tabel/ Continued Table 2.3.7

Dinas/Instansi Pemerintahan <i>Institution/Office</i>	Eselon / Echelon								Jmlh <i>Total</i>
	Laki-laki / Male				Perempuan/Female				
	II	III	IV	V	II	III	IV	V	
(1)	(2)	(3)	(4)	(5)	(6)	(7)	(8)	(9)	(10)
Dinas Penanaman Modal, PTSP dan Tenaga Kerja	1	3	7	-	-	1	9	-	21
Dinas Pemberdayaan Masyarakat dan Nagari	1	3	3	-	-	1	7	-	15
Dinas Sosial	1	3	6	-	-	-	3	-	13
Satpol PP dan Damkar	1	3	11	-	-	-	3	-	18
Kantor Kesbangpol	-	4	2	-	-	-	2	-	8
RSUD	-	4	2	-	-	-	7	-	13
<b>KECAMATAN</b>									
Kecamatan Pantai Cermin	-	2	3	-	-	-	3	-	8
Kecamatan Lembah Gumanti	-	2	3	-	-	-	3	-	8
Kecamatan Hiliran Gumanti	-	2	5	-	-	-	-	-	7
Kecamatan Payung Sekaki	-	1	6	-	-	1	-	-	8
Kecamatan Tigo Lurah	-	2	5	-	-	-	-	-	7
Kecamatan Lembang Jaya	-	2	5	-	-	-	1	-	8
Kecamatan Danau Kembar	-	2	5	-	-	-	1	-	8
Kecamatan Gunung Talang	-	2	6	-	-	-	1	-	9
Kecamatan Bukit Sundi	-	2	3	-	-	-	2	-	7
Kecamatan IX Koto Sungai Lasi	-	2	2	-	-	-	2	-	6
Kecamatan Kubung	-	-	3	-	-	1	3	-	7
Kecamatan X Koto Diatas	-	1	3	-	-	-	3	-	7
Kecamatan X Koto Singkarak	-	2	3	-	-	-	2	-	7
Kecamatan Junjung Sirih	-	2	5	-	-	-	1	-	8
<b>Kabupaten Solok</b>	<b>28</b>	<b>106</b>	<b>231</b>	<b>-</b>	<b>3</b>	<b>25</b>	<b>172</b>	<b>-</b>	<b>565</b>

Sumber/Source: Badan Kepegawaian dan Pengembangan SDM Kabupaten Solok/ *Human Resources and Development Agency of Solok Regency*

**Tabel 2.3.8**  
**Table****Jumlah Polisi pada Kepolisian Kabupaten Solok Menurut Pangkat, Lokasi Penugasan dan Jenis Kelamin di Kabupaten Solok, 2019**  
**Number of Police officer Solok Regency by Rank, Location of Duty and Sex in Solok Regency, 2019**

Pangkat Rank	Polres			Polsek		
	Lk Male	Pr Female	Jmlh Total	Lk Male	Pr Female	Jmlh Total
(1)	(2)	(3)	(4)	(5)	(6)	(7)
AKBP	1	-	1	-	-	-
KOMPOL	4	-	4	-	-	-
AKP	5	-	5	1	-	1
IPTU	16	-	16	11	-	11
IPDA	15	-	15	8	-	8
AIPTU	6	-	6	14	-	14
AIPDA	5	-	5	21	-	21
BRIPKA	36	4	40	58	1	59
BRIGADIR	38	3	41	32	-	32
BRIPTU	20	7	27	8	-	8
BRIPDA	23	5	28	4	-	4
ABRIP	-	-	-	-	-	-
ABRDA	-	-	-	-	-	-
BHARKA	-	-	-	-	-	-
BHARATU	-	-	-	-	-	-
<b>Kabupaten Solok</b>	<b>169</b>	<b>19</b>	<b>188</b>	<b>157</b>	<b>1</b>	<b>158</b>

Sumber/Source: Polres Kab Solok/ Police office of Solok Regency

## 2.4 KEUANGAN PEMERINTAH GOVERNMENT FINANCE

**Tabel 2.4.1** Realisasi Pendapatan Pemerintah Kabupaten Solok Menurut Jenis Pendapatan (jutaan rupiah), 2016–2019  
**Table 2.4.1** Actual Solok Regency Government Revenues by Kind of Revenues (million rupiahs), 2016–2019

Jenis Pendapatan/Kind of Revenues	2016	2017
(1)	(2)	(3)
<b>1. Pendapatan Asli Daerah (PAD)/Regional Revenue</b>	58 803	113 269
1.1 Pajak Daerah/Regional Tax	11 441	14 717
1.2 Retribusi Daerah/Regional Retribution	13 198	5 590
1.3 Hasil Perusahaan Milik Daerah dan Pengelolaan Kekayaan Daerah yang Dipisahkan/Regional-Owned Company Revenue and Separated Management of Regional Wealth	6 509	6 839
1.4 Lain-lain PAD yang Sah/Other Regional Revenue	27 654	86 122
<b>2. Dana Perimbangan/Balance Funds</b>	967 169	91 897
2.1 Bagi Hasil Pajak/Tax Sharing Revenue	14 382	12 597
2.2 Bagi Hasil Bukan Pajak/Sumber Daya Alam/Non-Tax Sharing Revenue/Natural Resources	-	-
2.3 Dana Alokasi Umum/General Allocation Fund	723 675	710 962
2.4 Dana Alokasi Khusus/Special Allocation Fund	229 110	187 337
<b>3. Lain-lain Pendapatan yang Sah/Other Revenue</b>	102 705	119 386
3.1 Pendapatan Hibah/Grant	3 110	10 121
3.2 Dana Darurat/Emergency Fund	-	-
3.3 Dana Bagi Hasil Pajak dari Provinsi dan Pemerintah Daerah Lainnya/Tax Sharing Revenue from Provincial and Other Regional Governments	40 286	42 283
3.4 Dana Penyesuaian dan Otonomi Daerah/Regional Adjustment and Autonomy Fund	50 220	64 082
3.5 Bantuan Keuangan dari Provinsi atau Pemerintah Daerah Lainnya/Financial Assistance from Provincial or Other Regional Governments	9 087	2 900
3.6 Lainnya/Others	-	-
<b>Jumlah/Total</b>	<b>1 128 678</b>	<b>1 144 553</b>

Lanjutan Tabel/*Continued Table 2.4.1*

<b>Jenis Pendapatan/Kind of Revenues</b>	<b>2018</b>	<b>2019</b>
(1)	(4)	(5)
<b>1. Pendapatan Asli Daerah (PAD)/Regional Revenue</b>	67 936	74 611
1.1 Pajak Daerah/Regional Tax	19 015	20 193
1.2 Retribusi Daerah/Regional Retribution	5 680	7 133
1.3 Hasil Perusahaan Milik Daerah dan Pengelolaan Kekayaan Daerah yang Dipisahkan/Regional-Owned Company Revenue and Separated Management of Regional Wealth	6 044	6 917
1.4 Lain-lain PAD yang Sah/Other Regional Revenue	37 196	40 367
<b>2. Dana Perimbangan/Balance Funds</b>	936 193	980 735
2.1 Bagi Hasil Pajak/Tax Sharing Revenue	12 453	9 947
2.2 Bagi Hasil Bukan Pajak/Sumber Daya Alam/Non-Tax Sharing Revenue/Natural Resources	-	-
2.3 Dana Alokasi Umum/General Allocation Fund	710 962	731 032
2.4 Dana Alokasi Khusus/Special Allocation Fund	212 776	239 755
<b>3. Lain-lain Pendapatan yang Sah/Other Revenue</b>	159 110	199 373
3.1 Pendapatan Hibah/Grant	53 467	64 319
3.2 Dana Darurat/Emergency Fund	-	-
3.3 Dana Bagi Hasil Pajak dari Provinsi dan Pemerintah Daerah Lainnya/Tax Sharing Revenue from Provincial and Other Regional Governments	42 670	50 241
3.4 Dana Penyesuaian dan Otonomi Daerah/Regional Adjustment and Autonomy Fund	62 971	50 241
3.5 Bantuan Keuangan dari Provinsi atau Pemerintah Daerah Lainnya/Financial Assistance from Provincial or Other Regional Governments	-	-
3.6 Lainnya/Others	-	-
<b>Jumlah/Total</b>	<b>1 163 239</b>	<b>1 254 720</b>

Sumber/Source: Badan Keuangan Kabupaten Solok/ *Financial Office of Solok Regency*



**Tabel**  
**Table 2.4.2****Realisasi Belanja Pemerintah Kabupaten Solok Menurut Jenis Belanja (jutaan rupiah), 2016–2019**  
**Actual Solok Regency Government Expenditures by Kind of Expenditures (million rupiahs), 2016–2019**

Jenis Pendapatan Kind of Revenues	2016	2017
(1)	(2)	(3)
<b>1. Belanja Tidak Langsung/Indirect Expenditures</b>	758 407	688 833
1.1 Belanja Pegawai/Personnel Expenditures	617 672	537 203
1.2 Belanja Bunga/Interest Expenditures	-	-
1.3 Belanja Subsidi/Subsidies Expenditures	-	-
1.4 Belanja Hibah/Grant Expenditures	10 211	9 591
1.5 Belanja Bantuan Sosial/Social Aid Expenditures	485 000	-
1.6 Belanja Bagi Hasil/Sharing Fund Expenditure	2 900	982 733
1.7 Belanja Bantuan Keuangan/Financial Aids Expenditures	125 280	139 167
1.8 Belanja Tidak Terduga/Unpredicted Expenditures	1 857	982 733
<b>2. Belanja Langsung/Direct Expenditures</b>	426 763	487 766
2.1 Belanja Pegawai/Personnel Expenditures	19 067	31 986
2.2 Belanja Barang dan Jasa/Goods and Services Expenditures	202 379	251 164
2.3 Belanja Modal/Capital Expenditure	205 316	204 616
<b>Jumlah/Total</b>	<b>1 185 171</b>	<b>1 176 599</b>

Lanjutan Tabel/*Continued Table 2.4.2*

Jenis Pendapatan <i>Kind of Revenues</i>	2018	2019
(1)	(4)	(5)
<b>1. Belanja Tidak Langsung/<i>Indirect Expenditures</i></b>	722 498	766 669
1.1 Belanja Pegawai/ <i>Personnel Expenditures</i>	571 517	600 767
1.2 Belanja Bunga/ <i>Interest Expenditures</i>	-	-
1.3 Belanja Subsidi/ <i>Subsidies Expenditures</i>	-	-
1.4 Belanja Hibah/ <i>Grant Expenditures</i>	11 653	13 106
1.5 Belanja Bantuan Sosial/ <i>Social Aid Expenditures</i>	-	-
1.6 Belanja Bagi Hasil/ <i>Sharing Fund Expenditure</i>	2 572	2 907
1.7 Belanja Bantuan Keuangan/ <i>Financial Aids Expenditures</i>	136 452	149 578
1.8 Belanja Tidak Terduga/ <i>Unpredicted Expenditures</i>	301 608	309 763
<b>2. Belanja Langsung/<i>Direct Expenditures</i></b>	445 008	48 051
2.1 Belanja Pegawai/ <i>Personnel Expenditures</i>	33 406	37 522
2.2 Belanja Barang dan Jasa/ <i>Goods and Services Expenditures</i>	244 440	248 713
2.3 Belanja Modal/ <i>Capital Expenditure</i>	167 162	194 815
<b>Jumlah/<i>Total</i></b>	<b>1 167 506</b>	<b>1 247 720</b>

Sumber/Source: Badan Keuangan Kabupaten Solok/ *Financial Office of Solok Regency*

**Tabel 2.4.3** Realisasi Pembiayaan Pemerintah Daerah Kabupaten Solok Tahun Anggaran (jutaan rupiah), 2015-2019  
**Table** Realization of Solok Local Government Cost Budgeting (million rupiah), 2015-2019

Jenis Pembiayaan Kind of Cost	2015	2016	2017	2018	2019
(1)	(2)	(3)	(4)	(5)	(6)
1. PENERIMAAN PEMBIAYAAN DAERAH / REGIONAL COST EXPENDITURE	103 953	145 043	81 493	40 263	34 887
- Penerimaan Investasi Non Permanen Lainnya	1 606	-	-	-	-
1. Sisa Lebih Perhitungan Anggaran Tahun Sebelumnya / Remaining of Budgeting Last Year	102 244	144 951	81 459	40 231	34 861
2. Penerimaan Plutang Daerah	102 100	91 159	33 722	32 313	26 147
2. PENGELUARAN PEMBIAYAAN DAERAH / REGIONAL DEFRAVAL EXPENDITURE	8 039	7 090	9 136	1 500	-
1. Pembentukan Dana Cadangan / Remind of Fund	-	-	-	-	-
2. Investasi Pemerintah Daerah / Government Investment	8 039	7 090	9 136	1 500	-
3. SISA LEBIH PEMBIAYAAN ANGGARAN TAHUN BERKENAAN/ REMAINING	144 951	81 459	40 367	34 861	41 887
<b>PEMBIAYAAN DAERAH (1-2)</b>	<b>94 587</b>	<b>137 952</b>	<b>72 356</b>	<b>38 763</b>	<b>34 887</b>

Sumber/Source: Badan Keuangan Kabupaten Solok/ Financial Office of Solok Regency

**Tabel 2.4.4** Perkembangan Pendapatan Asli Daerah di Kabupaten Solok(jutaan rupiah), 2015-2019  
**Table** *Regional Real Receipt Budget in Solok (million rupiah), 2015-2019*

Tahun Year	Pendapatan Asli Daerah Real Receipt Budget
(1)	(2)
2015	55 610
2016	58 803
2017	113 269
2018	68 301
2019	74 611

Sumber/Source: Badan Keuangan Kabupaten Solok/ *Financial Office of Solok Regency*

**Tabel 2.4.5** Realisasi Pembiayaan Pemerintah Daerah Kabupaten Solok Tahun Anggaran (jutaan rupiah), 2019  
**Table** Realization of Solok Local Government Cost Budgeting Year 2019 (million rupiah)

Sektor Sector	Target Target (000)	Realisasi Realization (000)	Persentase Percentage (%)
(1)	(2)	(3)	(4)
1. PBB / Earth and Building Tax	2 443	1 613	66,02
- Pedesaan / Rural	...	...	...
- Perkotaan / Urban	...	...	...
- Perhutanan / Forestry	...	...	...
- Perkebunan / Estates Crops	...	...	...
- Pertambangan / Mining	...	...	...
- Migas / Oil and Gas	...	...	...
- Non Migas / Non Oil and Gas	...	...	...
2.BPHTP	2 500	3 424	145,42
<b>Kabupaten Solok</b>	<b>4 943</b>	<b>5 248</b>	<b>106,18</b>

Sumber/Source: Badan Keuangan Kabupaten Solok/ Financial Office of Solok Regency

**Tabel 2.4.6** Alokasi Dana Desa Kabupaten Solok, 2019  
**Table** Village Fund Allocation Of Solok Regency, 2019

Nama Nagari (1)	Dana Desa (2)
Kecamatan X Koto Diatas	8 140 452 000
1. Nagari Sibarambang	933 296 000
2. Nagari Pasilihan	882 345 000
3. Nagari Kunci	1 211 656 000
4. Nagari Labuh Panjang	845 090 000
5. Nagari Tanjung Balit	821 037 000
6. Nagari Sulit Air	785 271 000
7. Nagari Katialo	899 312 000
8. Nagari Bukik Kandung	948 198 000
9. Nagari Paninjauan	814 247 000
Kecamatan X Koto Singkarak	7 305 032 000
1. Nagari Koto Sani	882 852 000
2. Nagari Aripan	766 292 000
3. Nagari Sumani	856 558 000
4. Nagari Tikalak	816 740 000
5. Nagari Singkarak	1 092 265 000
6. Nagari Kacang	1 123 109 000
7. Nagari Tanjung Alai	915 121 000
8. Nagari Saning Baka	852 095 000
Kecamatan Kubung	7 288 026 000
1. Nagari Tanjuang Bingkuang	794 780 000
2. Nagari Gantuang Ciri	806 446 000
3. Nagari Saok Laweh	860 643 000
4. Nagari Panyakalan	851 301 000
5. Nagari Gaung	969 582 000
6. Nagari Salayo	1 056 131 000
7. Nagari Koto Baru	894 432 000
8. Nagari Koto Hilang	1 054 711 000

Lanjutan tabel/Continued table 2.4.6

<b>Nama Nagari</b>	<b>Dana Desa</b>
<b>(1)</b>	<b>(2)</b>
Kecamatan IX Koto Sungai Lasi	7 582 736 000
1. Nagari Bukik Bais	896 721 000
2. Nagari Sungai Durian	862 023 000
3. Nagari Siaro Aro	881 978 000
4. Nagari Guguak Sarai	842 707 000
5. Nagari Sungai Jambur	773 772 000
6. Nagari Pianggu	785 220 000
7. Nagari Taruang-Taruang	873 756 000
8. Nagari Koto Laweh	882 003 000
9. Nagari Indudur	784 556 000
Kecamatan Payung Sekaki	2 633 544 000
1. Nagari Sirukam	878 132 000
2. Nagari Supayang	929 112 000
3. Nagari Aie Luo	826 300 000
Kecamatan Gunung Talang	7 469 571 000
1. Nagari Cupak	1 063 510 000
2. Nagari Talang	930 514 000
3. Nagari Sungai Janiah	815 240 000
4. Nagari Koto Gaek Guguak	893 261 000
5. Nagari Jawi-Jawi Guguak	775 977 000
6. Nagari Koto Gadang Guguak	843 789 000
7. Nagari Batang Baru	1 101 129 000
8. Nagari Aie Batumbuek	1 046 151 000

Lanjutan tabel/Continued table 2.4.6

<b>Nama Nagari</b>	<b>Dana Desa</b>
<b>(1)</b>	<b>(2)</b>
Kecamatan Bukit Sundi	4 533 364 000
1. Nagari Muaro Paneh	1 061 658 000
2. Nagari Bukit Tandang	984 811 000
3. Nagari Kinari	764 931 000
4. Nagari Parambahan	875 381 000
5. Nagari Dilam	846 583 000
Kecamatan Lembang Jaya	5 841 475 000
1. Nagari Koto Gadang Koto Anau	1 148 576 000
2. Nagari Batu Banyak	921 864 000
3. Nagari Koto Laweh	881 892 000
4. Nagari Limau Lunggo	1 061 933 000
5. Nagari Salayo Tanang Bukik Sileh	910 585 000
6. Nagari Batu Bajanjang	916 625 000
Kecamatan Junjung Sirih	2 157 900 000
1. Nagari Muaro Pingai	813 488 000
2. Nagari Panningahan	1 344 412 000
Kecamatan Lembah Gumanti	5 491 733 000
1. Nagari Alahan Panjang	1 362 525 000
2. Nagari Sungai Nanam	1 531 976 000
3. Nagari Salimpat	1 062 467 000
4. Nagari Aie Dingin	1 534 765 000
Kecamatan Danau Kembar	2 536 646 000
1. Nagari Kampung Batu Dalam	1 138 074 000
2. Nagari Simpang Tj Nan IV	1 398 572 000
Kecamatan Hiliran Gumanti	4 539 852 000
1. Nagari Talang Babungo	1 328 785 000
2. Nagari Sariak Alahan Tigo	1 723 659 000
3. Nagari Sungai Abu	1 487 408 000



Lanjutan tabel/Continued table 2.4.6

<b>Nama Nagari</b>	<b>Dana Desa</b>
<b>(1)</b>	<b>(2)</b>
Kecamatan Pantai Cermin	2 779 282 000
1. Nagari Lolo	1 785 652 000
2. Nagari Surian	993 630 000
Kecamatan Tigo Lurah	6 187 950 000
1. Nagari Batu Bajanjang	1 050 477 000
2. Nagari Rangkaing Luluh	1 315 626 000
3. Nagari Simanau	1 056 316 000
4. Nagari Tanjung Balik Sumiso	1 904 793 000
5. Nagari Garabak Data	860 738 000

Sumber/Source :Dinas Pemberdayaan Masyarakat dan Nagari/Community Empowerment and Of Solok Regency

## 2.5 PEMERINTAHAN GOVERNMENT

**Tabel 2.5.1 Banyaknya Berita Tentang Kabupaten Solok yang Dimuat Surat Daerah dan Nasional, 2019**  
**Number of News About Solok Regency of Solok Loaded by Local and National Newspaper, 2019**

Bulan Month	Banyak/Numbers				
	Singgalang	Padang Ekspres	Haluan	Posmetro	Lainnya
(1)	(2)	(3)	(4)	(5)	(6)
Januari/January	50	40	35	30	102
Februari/February	80	60	55	40	104
Maret/March	95	65	50	45	110
April/April	80	68	55	50	125
Mei/May	82	70	65	60	150
Juni/June	84	75	72	70	160
Juli/July	86	80	79	75	158
Agustus/August	88	83	78	74	150
September/September	75	65	55	50	155
Oktober/October	65	60	50	45	150
November/November	50	45	40	35	130
Desember/December	60	55	50	45	140
<b>Kabupaten Solok</b>	<b>981</b>	<b>766</b>	<b>684</b>	<b>619</b>	<b>1634</b>

Sumber/Source: Bagian Humas Sekretariat Kabupaten Solok/ Public Relations Department of Solok Regency

**Tabel 2.5.2**      **Rekapitulasi Peraturan Bupati (Perbup) di Kabupaten Solok, 2019**  
**Table**              **Recapitulation of Bupati Regulation in Solok Regency, 2019**

Bulan Month	jumlah Peraturan Number of Regulation
(1)	(2)
Januari/January	11
Februari/February	2
Maret/March	3
April/April	3
Mei/May	3
Juni/June	-
Juli/July	3
Agustus/August	2
September/September	9
Oktober/October	3
November/November	10
Desember/December	17
<b>2019</b>	<b>66</b>
<b>2018</b>	<b>52</b>

Sumber/Source: Bagian Hukum Sekretariat Kabupaten Solok/ Legal Department of Solok Regency

**Tabel 2.5.3** **Daftar Peraturan Bupati (Perbup) di Kabupaten Solok, 2019**  
**Table** *List of Bupati Regulation in Solok Regency, 2019*

<b>Nomor Perbup</b> <b>Number of Bupati</b> <b>Regulation</b>	<b>Tanggal</b> <b>Date</b>	<b>Tentang</b> <b>About</b>
(1)	(2)	(3)
1 Tahun 2019	11 Jan 2019	Perencanaan Tenaga Kerja Kabupaten Solok
2 Tahun 2019	11 Jan 2019	Perubahan Atas Peraturan Bupati Solok Nomor 33 Tahun 2018 tentang Standar Harga Barang Kabupaten Solok Tahun Anggaran 2019
3 Tahun 2019	14 Jan 2019	Standar Harga Satuan Pekerjaan di Lingkungan Pemerintah Kabupaten Solok Tahun Anggaran 2019
4 Tahun 2019	16 Jan 2019	Perubahan Atas Peraturan Bupati Solok Nomor 45 Tahun 2016 tentang Kedudukan, Susunan, Organisasi, Tugas dan Fungsi serta Tata Kerja Dinas Komunikasi dan Informatika
5 Tahun 2019	16 Jan 2019	Perubahan Atas Peraturan Bupati Solok Nomor 44 Tahun 2016 tentang Kedudukan, Susunan, Organisasi, Tugas dan Fungsi serta Tata Kerja Dinas Koperasi, Usaha Kecil Menengah, Perindustrian dan Perdagangan
6 Tahun 2019	16 Jan 2019	Perubahan Atas Peraturan Bupati Solok Nomor 53 Tahun 2016 tentang Kedudukan, Susunan, Organisasi, Tugas dan Fungsi serta Tata Kerja Badan Kepegawaian dan Pengembangan Sumber Daya Manusia
7 Tahun 2019	16 Jan 2019	Perubahan Atas Peraturan Bupati Solok Nomor 39 Tahun 2016 tentang Kedudukan, Susunan, Organisasi, Tugas dan Fungsi serta Tata Kerja Dinas Lingkungan Hidup
8 Tahun 2019	16 Jan 2019	Perubahan Atas Peraturan Bupati Solok Nomor 35 Tahun 2016 tentang Kedudukan, Susunan, Organisasi, Tugas dan Fungsi serta Tata Kerja Dinas Pekerjaan Umum dan Penataan Ruang
9 Tahun 2019	16 Jan 2019	Perubahan Atas Peraturan Bupati Solok Nomor 63 Tahun 2016 tentang Kedudukan, Susunan, Organisasi, Tugas dan Fungsi serta Tata Kerja Dinas Perumahan Rakyat, Kawasan Permukiman dan Pertanahan
10 Tahun 2019	22 Jan 2019	Manajemen Resiko Pengadaan Barang/Jasa di Lingkungan Pemerintah Kabupaten Solok

Lanjutan Tabel/ Continued Table 2.5.3

<b>Nomor Perbup Number of Bupati Regulation</b>	<b>Tanggal Date</b>	<b>Tentang About</b>
(1)	(2)	(3)
11 Tahun 2019	22 Jan 2019	Perubahan Atas Peraturan Bupati Solok Nomor 35 Tahun 2016 tentang Kedudukan, Susunan, Organisasi, Tugas dan Fungsi serta Tata Kerja Sekretariat Daerah
12 Tahun 2019	18 Februari 2019	Pedoman Penyusunan Standar Pelayanan di Lingkungan Pemerintah Kabupaten Solok
13 Tahun 2019	26 Februari 2019	Pembiayaan Persiapan Pendaftaran Tanah Sistematis Lengkap di Bebaskan Kepada Masyarakat
14 Tahun 2019	4 Maret 2019	Perubahan Atas Peraturan Bupati Solok Nomor 34 Tahun 2016 tentang Kedudukan, Susunan, Organisasi, Tugas dan Fungsi serta Tata Kerja Dinas Kesehatan
15 Tahun 2019	4 Maret 2019	Perubahan Atas Peraturan Bupati Solok Nomor 34 Tahun 2016 tentang Kedudukan, Susunan, Organisasi, Tugas dan Fungsi serta Tata Kerja Pemerintahan Nagari di Kabupaten Solok
16 Tahun 2019	22 Maret 2019	Perubahan Peraturan Bupati Nomor 41 Tahun 2018 tentang Penjabaran Anggaran Pendapatan dan Belanja Daerah Kabupaten Solok Tahun Anggaran 2019
17 Tahun 2019	2 April 2019	Perubahan Kedua Peraturan Bupati Nomor 41 Tahun 2018 tentang Penjabaran Anggaran Pendapatan dan Belanja Daerah Kabupaten Solok Tahun Anggaran 2019
18 Tahun 2019	2 April 2019	Penerangan Sekolah Dasar Batu Putih Alahan Panjang Gendongan Sekolah Dasar Negeri 24 Alahan Panjang Kecamatan Lembah Gumanti Kabupaten Solok
19 Tahun 2019	29 April 2019	Perubahan Atas Peraturan Bupati Nomor 40 Tahun 2018 tentang Standar Biaya di Lingkungan Pemerintah Daerah Kabupaten Solok Tahun Anggaran 2019
20 Tahun 2019	14 Mei 2019	Perubahan Tarif Retribusi Pengujian Kendaraan Bermotor
21 Tahun 2019	23 Mei 2019	Petunjuk Teknis Pemberian Tunjangan Hari Raya, Gaji dan Tunjangan Hari Ketiga Belas Bagi Pegawai Negeri Sipil, Pejabat Negara dan Anggota Dewan Perwakilan Rakyat Daerah di Lingkungan Pemerintah Kabupaten Solok
22 Tahun 2019	14 Mei 2019	Perubahan Ketiga Atas Peraturan Bupati Nomor 41 Tahun 2018 tentang Penjabaran Anggaran Pendapatan dan Belanja Daerah Kabupaten Solok Tahun Anggaran 2019

Lanjutan Tabel/ *Continued Table 2.5.3*

<b>Nomor Perbup Number of Bupati Regulation</b>	<b>Tanggal Date</b>	<b>Tentang About</b>
(1)	(2)	(3)
23 Tahun 2019	2 Juli 2019	Rencana Kerja Pemerintah Daerah Kabupaten Solok Tahun 2020
24 Tahun 2019	29 Juli 2019	Perubahan Keempat Atas Peraturan Bupati Nomor 41 Tahun 2018 tentang Penjabaran Anggaran Pendapatan dan Belanja Daerah Kabupaten Solok Tahun Anggaran 2019
25 Tahun 2019	29 Juli 2019	Perubahan Atas Peraturan Bupati Nomor 19 tahun 2018 tentang Rencana Kerja pemerintah Daerah kabupaten Solok Tahun 2019
26 Tahun 2019	7 Agustus 2019	Penjabaran Pertanggung jawaban Pelaksanaan Anggaran Pendapatan dan Belanja Daerah Kabupaten Solok Tahun Anggaran 2018
27 Tahun 2019	29 Agustus 2019	Peraturan Pelaksanaan Peraturan Daerah Nomor 1 Tahun 2017 tentang Tata Cara Pemilihan, Pengangkatan dan Pemberhentian Wali Nagari
28 Tahun 2019	2 September 2019	Perubahan Tarif Retribusi Izin trayek
29 Tahun 2019	2 September 2019	Perubahan Tarif Retribusi Tempat Penginapan/ Pesanggrahan/Villa
30 Tahun 2019	2 September 2019	Perubahan Tarif Retribusi Terminal
31 Tahun 2019	2 September 2019	Perubahan Tarif Retribusi Izin Mendirikan Bangunan
32 Tahun 2019	2 September 2019	Perubahan Tarif Retribusi Tempat Rekreasi dan Olahraga
33 Tahun 2019	2 September 2019	Perubahan Tarif Retribusi Penjualan Produksi Usaha Daerah
34 Tahun 2019	2 September 2019	Perubahan Tarif Retribusi Pelayanan Parkir di Tepi Jalan
35 Tahun 2019	9 September 2019	Penurunan Stunting

Lanjutan Tabel/ Continued Table 2.5.3

Nomor Perbup Number of Bupati Regulation	Tanggal Date	Tentang About
(1)	(2)	(3)
36 Tahun 2019	20 September 2019	Penjabaran Perubahan Anggaran Pendapatan dan Belanja Daerah Tahun Anggaran 2019
37 Tahun 2019	9 Oktober 2019	Perubahan Tarif Retribusi Pemakaian Kekayaan Daerah
38 Tahun 2019	24 Oktober 2019	Petunjuk Pelaksanaan Peraturan Daerah Kabupaten Solok Nomor 11 Tahun 2019 tentang Penyelenggaraan Bantuan Hukum
39 Tahun 2019	24 Oktober 2019	Pedoman Penyusunan Anggaran Pendapatan dan Belanja Nagari Tahun Anggaran 2019
40 Tahun 2019	4 November 2019	Pedoman Penyelenggaraan Sanitas Total berbasis Masyarakat di Kabupaten Solok
41 Tahun 2019	18 November 2019	Perubahan Atas Peraturan Bupati Nomor 35 Tahun 2018 tentang Cara Pemberian dan Pertanggung Jawaban Bantuan Keuangan Kepada Partai Politik
42 Tahun 2019	18 November 2019	Pedoman Pengelolaan Arsip Vital di lingkungan Pemerintah kabupaten Solok
43 Tahun 2019	18 November 2019	Pengelolaan Arsip Statis di Lingkungan Pemerintah Kabupaten Solok
44 tahun 2019	18 November 2019	Rencana Induk SMART CITY
45 Tahun 2019	18 November 2019	Pedoman Penyusut Arsip di Lingkungan Pemerintah Kabupaten Solok
46 Tahun 2019	22 November 2019	Standarisasi Harga Barang Kabupaten Solok Tahun Anggaran 2020
47 Tahun 2019	25 November 2019	Pedoman Pemberian Hibah dan Bantuan Sosial yang Bersumber dari Anggaran Pendapatan dan Belanja Daerah Kabupaten Solok
48 Tahun 2019	25 November 2019	Perubahan Atas Peraturan Bupati Nomor 36 Tahun 2019 tentang Penjabaran Perubahan Anggaran Pendapatan dan Belanja Daerah Kabupaten Solok Tahun Anggaran 2019

Lanjutan Tabel/ *Continued Table 2.5.3*

<b>Nomor Perbup Number of Bupati Regulation</b>	<b>Tanggal Date</b>	<b>Tentang About</b>
(1)	(2)	(3)
49 Tahun 2019	25 November 2019	Standar Biaya di Lingkungan Pemerintah Daerah Kabupaten Solok Tahun Anggaran 2020
50 Tahun 2019	18 Desember 2019	Standar Biaya Nagari Tahun Anggaran 2020
51 Tahun 2019	18 Desember 2019	Perubahan Atas Peraturan Bupati Nomor 44 Tahun 2018 tentang Penetapan Besaran Penghasilan Tetap Wali Nagari dan Perangkat Nagari dan Anggota Badan Permus
52 Tahun 2019	18 Desember 2019	Rencana Aksi Daerah Penyediaan Air Minum dan Penyehatan lingkungan Kabupaten Solok Tahun 2020-2024
53 Tahun 2019	18 Desember 2019	Pola tata kelola Unit pelaksana teknis pada lingkungan dinas kesehatan kabupaten solok
54 Tahun 2019	18 Desember 2019	Standar Pelayanan Minimal Unit Pelaksana Teknis pada Dinas Kesehatan Kabupaten Solok
55 Tahun 2019	18 Desember 2019	Rencana Strategis Unit Pelaksana Teknis pada Lingkungan Dinas Kesehatan Kabupaten Solok Tahun 2020-2024
56 Tahun 2019	30 Desember 2019	Perubahan Atas Peraturan Bupati Nomor 26 tahun 2018 tentang Sistem dan Prosedur Pengelolaan Keuangan daerah Kabupaten Solok
57 Tahun 2019	30 Desember 2019	Penjabaran Anggaran Pendapatan dan Belanja Daerah Tahun Anggaran 2020
58 Tahun 2019	30 Desember 2019	Kalender Perencanaan dan Penganggaran Pembangunan Tahun Anggaran 2020
59 Tahun 2019	30 Desember 2019	Tata Cara Pemberian Hak Akses serta Pemanfaatan Nomor Induk Kependudukan dan Kartu Tanda penduduk Elektronik di Kabupaten Solok
60 Tahun 2019	30 Desember 2019	Tata Cara Penghapusan Piutang Pajak Bumi dan Bangunan Sektor Pedesaan dan Perkotaan
61 Tahun 2019	30 Desember 2019	Pedoman Pembinaan dan Pengawasan Bantuan pemerintah Bidang Pertanian Kepada Kelembagaan Petani di Kabupaten Solok



Lanjutan Tabel/ *Continued Table 2.5.3*

<b>Nomor Perbup Number of Bupati Regulation</b>	<b>Tanggal Date</b>	<b>Tentang About</b>
(1)	(2)	(3)
62 Tahun 2019	30 Desember 2019	Peraturan Pelaksanaan peraturan Daerah Nomor 5 tahun 2017 tentang Perikanan
63 Tahun 2019	30 Desember 2019	Perubahan Atas peraturan Bupati Nomor 32 tahun 2018 tentang Daftar Kewenangan Nagari berdasarkan Hak Asal-usul dan kewenangan lokal berskala MNagari di kabupaten solok
64 Tahun 2019	30 Desember 2019	Konvergensi Pencegahan dan Penanggulangan Stanting di nagari
65 Tahun 2019	30 Desember 2019	Perubahan Atas Peraturan Bupati Nomor 12 Tahun 2019 tentang Pedoman Penyusunan Standar Pelayanan di Lingkungan Pemerintah Kabupaten solok
66 Tahun 2019	30 Desember 2019	Perubahan Kedua Atas peraturan Bupati Nomor 36 Tahun 2019 tentang penjabaran perubahan Anggaran pendapatan dan belanja daerah kabupaten solok Tahun Anggaran 2019

Sumber/Source: Bagian Hukum Sekretariat Kabupaten Solok/ *Legal Department of Solok Regency*

**Tabel 2.5.4**      **Daftar Peraturan Daerah (Perda) di Kabupaten Solok, 2019**  
**Table**              **List of Bupati Regulation in Solok Regency, 2019**

<b>Nomor Perda</b> <i>Number of Region Regulation</i>	<b>Tanggal</b> <i>Date</i>	<b>Tentang</b> <i>About</i>
(1)	(2)	(3)
1 Tahun Perda	10 Januari 2019	Pengelolaan barang milik Daerah
2 tahun 2019	22 Februari 2019	Penyelenggaraan Pendidikan
3 Tahun 2019	22 Februari 2019	Kawasan Tanpa Rokok
4 Tahun 2019	4 Maret 2019	Perubahan atas peraturan daerah nomor 2 tahun 2016 tentang perusahaan daerah air minum
5 Tahun 2019	27 Juni 2019	Perusahaan umum daerah solok nan indah
6 Tahun 2019	6 Agustus 2019	Pertanggung jawaban pelaksanaan anggaran pendapatan dan belanja daerah kabupaten solok tahun anggaran 2019
7 Tahun 2019	10 September 2019	Pemberdayaan dan pembangunan usaha mikro
8 Tahun 2019	19 September 2019	Perubahan anggaran pendapatan dan belanja daerah tahun anggaran 2019
9 Tahun 2019	23 Oktober 2019	ketenteraman dan ketertiban umum
10 Tahun 2019	23 Oktober 2019	Penyelenggaraan perparkiran
11 Tahun 2019	23 Oktober 2019	penyelenggaraan bantuan hukum
12 Tahun 2019	30 Oktober 2019	Anggaran pendapatan dan belanja daerah tahun anggaran 2020

Sumber/Source: Bagian Hukum Sekretariat Kabupaten Solok/ *Legal Department of Solok Regency*

**Tabel** 2.5.5 **Banyaknya Pemeriksaan Oleh Inspektorat Daerah Kabupaten Solok, 2019**  
**Table** *Frequency of Inspection Implemented by The Inspectorate Of Solok Regency, 2019*

<b>Jenis Pemeriksaan</b> <i>Kind of Inspection</i> (1)	<b>Kapasitas</b> <i>Capacity</i> (2)
1. Pemeriksaan Reguler	15
- OPD	12
- Nagari	3
2. Pemeriksaan Khusus	10
- Khusus/Kasus	3
- Pelanggaran Disiplin	7
<b>Kabupaten Solok</b>	<b>35</b>

Sumber/Source :Inspektorat Daerah Kabupaten Solok/The Inspectorate of Solok Regency

## 2.6 PERTANAHAN LAND

**Tabel 2.6.1** Banyaknya Sertifikat PTSL (Pendaftaran Tanah Sistematis Lengkap) yang Diterbitkan di Kabupaten Solok, 2019  
*Number of National Project Certificate Transferred in Solok Regency, 2019*

Kecamatan Subdistrict	2019
(1)	(2)
Pantai Cermin	-
Lembah Gumanti	1 391
Hiliran Gumanti	-
Payung Sekaki	-
Tigo Lurah	-
Lembang Jaya	-
Danau Kembar	2 153
Gunung Talang	-
Bukit Sundi	254
IX Koto Sungai Lasi	-
Kubung	-
X Koto Diatas	-
X Koto Singkarak	-
Junjung Sirih	-
<b>2019</b>	<b>3 798</b>
<b>2018</b>	<b>4 461</b>

Sumber/Source: Kantor Pertanahan Kabupaten Solok/ Land office of Solok Regency

**Tabel 2.6.2** Banyaknya Peralihan Hak, Penghapusan Roya Sertifikat dan Hak Tanggungan oleh BPN di Kabupaten Solok, 2019  
**Table** *Number of Right Transferred, Certificates, and Copies Multifiyed by National Board of Land Office in Solok Regency, 2019*

Bulan Month	Peralihan Hak Right Transfer	Penghapusan Roya Roya Nulification (m2)	Hak Tanggung Encumbrance	Nilai Values (Rp 000.000)
(1)	(2)	(3)	(4)	(5)
Januari/January	130	49	73	24 666
Februari/February	42	41	95	24 487
Maret/March	102	43	83	22 607
April/April	105	55	73	30 804
Mei/May	103	49	92	24 242
Juni/June	45	20	26	19 426
Juli/July	90	57	99	16 557
Agustus/August	119	75	135	42 800
September/September	103	34	120	25 459
Oktober/October	111	61	92	22 155
November/November	137	49	115	26 121
Desember/December	142	49	120	34 383
<b>Kabupaten Solok</b>	<b>1 229</b>	<b>582</b>	<b>1 123</b>	<b>317 712</b>

Sumber/Source: Kantor Pertanahan Kabupaten Solok/ Land office of Solok Regency

**Tabel 2.6.3**      **Banyaknya Sertifikat Rutin yang Diterbitkan di**  
**Table**            **Kabupaten Solok, 2019**  
**Number Of Regional Project Certificate Transferred in Solok**  
**Regency, 2019**

<b>Bulan</b>	<b>Banyaknya Sertifikat</b>	<b>Luas (m2)</b>
<b>Month</b>	<b>Number of Certificate</b>	<b>Area (square.m)</b>
(1)	(2)	(3)
Januari/January	50	83 868
Februari/February	29	110 825
Maret/March	35	95 605
April/April	36	105 692
Mei/May	27	65 799
Juni/June	13	137 186
Juli/July	22	44 363
Agustus/August	23	26 722
September/September	32	12 858
Oktober/October	12	45 037
November/November	26	69 557
Desember/December	20	54 048
<b>2019</b>	<b>325</b>	<b>851 560</b>
<b>2018</b>	<b>251</b>	<b>718 969</b>

Sumber/Source: Kantor Pertanahan Kabupaten Solok/ Land Office of Solok Regency

**Tabel 2.6.4**      **Rekapitulasi Tanah Terdaftar Berdasarkan KKP di**  
**Table**            **Kabupaten Solok, 2019**  
*Listed Land recapitulation Based on KKP in Solok Regency,*  
**2019**

<b>Bulan</b> <i>Month</i>	<b>Banyaknya Bidang</b> <i>Number of Field</i>	<b>Luas (m2)</b> <i>Area (square.m)</i>
(1)	(2)	(3)
Hak Milik	325	851 650
Hak Guna Usaha	-	-
Hak Guna Bangunan	1 828	1 490 021
Hak Pakai	19	377 192
Hak Pengolahan	-	-
<b>Kabupaten Solok</b>	<b>2 172</b>	<b>2 718 863</b>

Sumber/Source: Kantor Pertanahan Kabupaten Solok/ Land Office of Solok Regency

# PENDUDUK DAN KETENAGAKERJAAN

Population and Employment

# BAB

Chapter

# 03



## JUMLAH Penduduk TAHUN KABUPATEN SOLOK 2019

Total Population of Solok Regency in 2019

# 373.414

Orang  
People

Data BPS dari Hasil Proyeksi Penduduk Indonesia 2015–2045 (Pertengahan tahun/Juni)

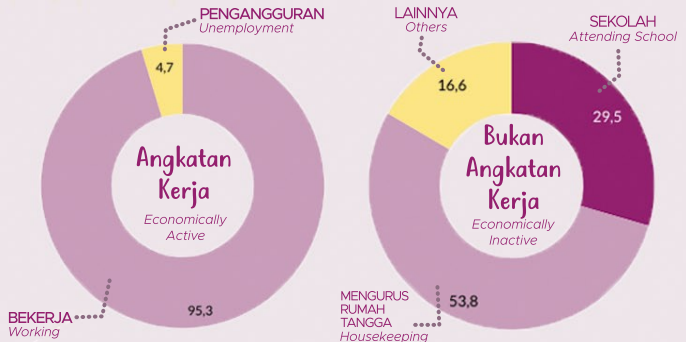
Data BPS from the result of Indonesia Population Projection 2015–2045 (mid year/June)

## Penduduk 15 Tahun Keatas

Menurut Jenis Kegiatan Utama

Jumlah Angkatan Kerja di Kabupaten Solok Tahun 2019 adalah 183.305 Orang atau sekitar 95,2 persen

The number of the Economically Active in Solok Regency in 2019 was 183,305 people or around 95.2 percent



## TPAK 70,60

Tingkat Partisipasi Angkatan Kerja (TPAK) adalah persentase jumlah Angkatan Kerja terhadap jumlah penduduk usia kerja

Labor Force Participation Rate (LFPR) is a percentage of the amount Labor Force on the number of working age population





**PENJELASAN TEKNIS**

**TECHNICAL NOTES**

1. Sumber utama data kependudukan adalah sensus penduduk yang dilaksanakan setiap sepuluh tahun sekali. Sensus penduduk telah dilaksanakan sebanyak enam kali sejak Indonesia merdeka, yaitu tahun 1961, 1971, 1980, 1990, 2000, dan 2010.
2. Di dalam sensus penduduk, pencacahan dilakukan terhadap seluruh penduduk yang berdomisili di wilayah teritorial Indonesia termasuk warga negara asing kecuali anggota korps diplomatik negara sahabat beserta keluarganya.
3. Metode pengumpulan data dalam sensus dilakukan dengan wawancara antara petugas sensus dengan responden dan juga melalui e-census. Pencatatan penduduk menggunakan konsep usual residence, yaitu konsep di mana penduduk biasa bertempat tinggal. Bagi penduduk yang bertempat tinggal tetap dicacah di mana mereka biasa tinggal, sedangkan untuk penduduk yang tidak bertempat tinggal tetap dicacah di tempat di mana mereka ditemukan petugas sensus pada malam 'Hari Sensus'. Termasuk penduduk yang tidak bertempat tinggal tetap adalah tuna wisma, awak kapal berbendera Indonesia, penghuni perahu/rumah apung, masyarakat

1. *The main source of demographic data is population census, which is conducted every ten years. Population Census has been conducted six times since Indonesia's independence: 1961, 1971, 1980, 1990, 2000, and 2010.*
2. *The population census enumerates all residents who domicile in the entire territory of Indonesia including foreign citizens except the diplomatic corps members and their families.*
3. *The method of data collection in a population census involves interviewing respondents and conducting e-census. Enumeration of the population uses the concept of "usual residence", which is the concept of "places where people usually live". De jure was applied to the permanent residents, while de facto was applied to non-permanent residents. The permanent residents were enumerated in place where they normally live, the non-permanent residents were enumerated where they were found by the enumerators, on their home for six months or more were not enumerated in their permanent place, but in the place where they were during the census, the night of*

dan pengungsi, tuna wisma, awak kapal berbendera Indonesia, penghuni perahu/rumah apung, masyarakat terpencil/terasing, dan pengungsi.

Bagi mereka yang mempunyai tempat tinggal tetap dan sedang bepergian ke luar wilayah lebih dari enam bulan, tidak dicacah di tempat tinggalnya, tetapi dicacah di tempat tujuannya. Untuk tahun yang tidak dilaksanakan sensus penduduk, data kependudukan diperoleh dari hasil proyeksi penduduk. Proyeksi penduduk merupakan suatu perhitungan ilmiah yang didasarkan pada asumsi dari komponen-komponen perubahan penduduk, yaitu kelahiran, kematian, dan migrasi. Proyeksi penduduk Indonesia 2010–2035 menggunakan data dasar penduduk hasil SP2010.

4. Penduduk Indonesia adalah semua orang yang berdomisili di wilayah teritorial Indonesia selama 6 bulan atau lebih dan atau mereka yang berdomisili kurang dari 6 bulan tetapi bertujuan menetap.
5. Laju pertumbuhan penduduk adalah angka yang menunjukkan persentase pertambahan penduduk dalam jangka waktu tertentu.
6. Kepadatan penduduk adalah rasio banyaknya penduduk per kilometer persegi.
7. Rasio jenis kelamin adalah

*'Census Date.' The non permanent residents include homeless people, ship crew, boat people, remote area community, and internally displaced persons.*

*Those who had permanent residence and had been travelling away from For the periods where the population census is not conducted, population projection is done to estimate population during those years. The population projection is an estimate based on the demographic components, such as birth, death, and migration. Indonesia's 2010–2035 population projection used the 2010 Population Census as the base population.*

4. *The population of Indonesia are all residents of the entire territory of Indonesia who have stayed for six months or longer, and those who intended to stay more than six months even though their length of stay is less than six months.*
5. *The growth rate of population is the number that show percentage of population growth within a specified period.*
6. *Population density is ratio of population per square kilometer.*
7. *Sex ratio is the ratio of males*

perbandingan antara penduduk lakilaki dan penduduk perempuan pada suatu wilayah dan waktu tertentu. Biasanya dinyatakan dengan banyaknya penduduk laki-laki untuk 100 penduduk perempuan.

*population to females population in a given area and time, usually expressed as the number of males for every 100 females.*

8. Distribusi penduduk adalah pola persebaran penduduk di suatu wilayah, baik berdasarkan batas-batas geografis maupun berdasarkan batas-batas administrasi pemerintahan.
  9. Komposisi penduduk adalah pol persebaran penduduk menurut karakteristiknya, contoh: penduduk menurut kelompok umur, penduduk menurut jenis kelamin
  10. Rumah tangga adalah seseorang atau sekelompok orang yang mendiami sebagian atau seluruh bangunan fisik/sensus dan biasanya tinggal bersama serta pengelolaan makan dari satu dapur. Yang dimaksud makan dari satu dapur adalah jika pengurusan kebutuhan sehari-harinya dikelola bersamasama menjadi satu.
  11. Anggota rumah tangga adalah semua orang yang biasanya bertempat tinggal di suatu rumah tangga, baik yang berada di rumah pada waktu pencacahan maupun yang sementara tidak ada.
  12. Rata-rata anggota rumah tangga adalah angka yang menunjukkan rata-rata jumlah anggota rumah
8. *Population distribution is the pattern of population distribution in an area, either by geographic boundaries or by government administrative boundaries.*
  9. *Population compotition isthe pattern of population distribution by its characteristics, example: population by age group, population by sex*
  10. *Household is an individual or group of people living in a physical/census uilding unit or part of it and usually commit on a common provision for food and other essentials of living. Common provision for food means one organising daily needs for all of household members.*
  11. *Household member are those who usually lives in a household regardless of their location at the time of enumeration.*
  12. *Average household size is the average number of household*

- tangga per rumah tangga.
13. Penduduk usia kerja adalah penduduk yang berumur 15 tahun ke atas.
  14. Angkatan kerja adalah penduduk usia kerja (15 tahun ke atas) yang bekerja, punya pekerjaan namun sementara tidak bekerja, dan pengangguran.
  15. Bekerja adalah kegiatan ekonomi yang dilakukan oleh seseorang dengan maksud memperoleh atau membantu memperoleh pendapatan atau keuntungan dan lamanya bekerja paling sedikit 1 jam secara terus menerus dalam seminggu yang lalu (termasuk pekerja keluarga tanpa upah yang membantu dalam suatu usaha/ kegiatan ekonomi).
  16. Jumlah jam kerja seluruhnya adalah jumlah jam kerja yang digunakan untuk bekerja (tidak termasuk jam kerja istirahat resmi dan jam kerja yang digunakan untuk hal-hal di luar pekerjaan).
  17. Lapangan usaha adalah bidang kegiatan dari pekerjaan/tempat bekerja di mana seseorang bekerja. Klasifikasi lapangan usaha mengikuti Klasifikasi Baku Lapangan Usaha Indonesia (KBLI) dalam 1 digit.
  18. Status pekerjaan adalah kedudukan seseorang dalam unit usaha/kegiatan dalam melakukan pekerjaan.
  19. Berusaha sendiri tanpa dibantu orang lain adalah bekerja atau *members per household.*
  13. *Working age population is persons of 15 years and over.*
  14. *Labor force or economically active are persons of 15 years and over, who in the previous week were working, temporarily absent from work but having jobs, and unemployment.*
  15. *Working is economic activity conducted by a person and intended to earn income by doing work or helping to do work at least one hour continuously during the reference week (including unpaid family worker/s for any economic activity).*
  16. *Total working hours is the total hours spent by an employee to perform all jobs (excluding the time used for other activities which are not classified as work).*
  17. *Industry is field of a person's activity or establishment. The classification of industries follows the Indonesia Standard Industrial Classification (KBLI) in one digit.*
  18. *Employment status is the status of a person at his place of work or establishment where he was employed.*
  19. *Own-account worker is a person who works at his own risk without*

- berusaha dengan menanggung risiko secara ekonomis, yaitu dengan tidak kembalinya ongkos produksi yang telah dikeluarkan dalam rangka usahanya tersebut, serta tidak menggunakan pekerja dibayar maupun pekerja tak dibayar, termasuk yang sifat pekerjaannya memerlukan teknologi atau keahlian khusus.
20. Berusaha dibantu buruh tidak tetap/buruh tidak dibayar adalah bekerja atau berusaha atas risiko sendiri, dan menggunakan buruh/pekerja tak dibayar dan atau buruh/pekerja tidak tetap.
21. Berusaha dibantu buruh tetap/buruh dibayar adalah berusaha atas risiko sendiri dan mempekerjakan paling sedikit satu orang buruh/pekerja tetap yang dibayar kembalinya ongkos produksi yang telah dikeluarkan dalam rangka usahanya tersebut, serta tidak menggunakan pekerja dibayar maupun pekerja tak dibayar, termasuk yang sifat pekerjaannya memerlukan teknologi atau keahlian khusus.
22. Berusaha dibantu buruh tidak tetap/buruh tidak dibayar adalah bekerja atau berusaha atas risiko sendiri, dan menggunakan buruh/pekerja tak dibayar dan atau buruh/pekerja tidak tetap.
23. Berusaha dibantu buruh tetap/buruh dibayar adalah berusaha atas risiko sendiri dan mempekerjakan paling sedikit satu orang buruh/pekerja tetap
- assisted by paid per mount worker or unpaid worker include technical job or skill job.*
20. *Employer assisted by temporary workers/unpaid worker is a person who works at his own risk and assisted by temporary worker/unpaid worker.*
21. *Employer assisted by permanent workers/paid workers is a person who does his business at her/his own risk at least one assisted b paid permanent worker.*
22. *Employer assisted by temporaryworkers/unpaid worker is a person who works at his own risk and assisted by temporary worker/unpaid worker.*
23. *Employer assisted by permanent workers/paid workers is a person who does his business at her/his own risk at least one assisted by paid permanent worker.*

- yang dibayar.
24. Buruh/karyawan/pegawai adalah seseorang yang bekerja pada oranglain atau instansi/kantor/ perusahaan secara tetap dengan menerima upah/gaji baik berupa uang maupun barang. Buruh yang tidak mempunyai majikan tetap, tidak digolongkan sebagai buruh/karyawan, tetapi sebagai pekerja bebas. Seseorang dianggap memiliki majikan tetap jika memiliki 1 (satu) majikan (orang/rumah tangga) yang sama dalam sebulan terakhir, khusus pada sector bangunan batasannya tiga bulan. Apabila majikannya instansi/lembaga, boleh lebih dari satu.
  25. Pekerja bebas adalah seseorang yang bekerja pada orang lain/ majikan/institusi yang tidak tetap (lebih dari 1 majikan dalam sebulan terakhir) di usaha pertanian baik berupa usaha rumah tangga maupun bukan usaha rumah tangga, ataupun di nonpertanian atas dasar balas jasa dengan menerima upah atau imbalan baik berupa uang maupun barang, dan baik dengan sistem pembayaran harian maupun borongan.
  26. Pekerja tak dibayar adalah seseorang yang bekerja membantu usaha untuk memperoleh penghasilan/ keuntungan yang dilakukan oleh
  24. *Employee is a person who work permanently for other people or institution/office/ company and gains some money/cash or goods as wage/salary. Labor who have no permanent employer is not categorized as a laborer/ worker/ employee but casual worker. A laborers in general is considered to have a permanent employer if he has the same employer during the past month, particularly for building construction sector is 3 months. If the employer is an institution, more than 1 (one) employer is allowed particularly for building construction sector is 3 months. If the employer is an institution, more than 1 (one) employer is allowed.*
  25. *Casual employee is a person whodoes not work permanently for other people/employer/ institution, (more than 1 employer durin the last 1 month) in agricultural sector, either home industry or not home industry, or in non-agricultural sector based on remuneration paid with money or goods, and based on daily or contact payment system.*
  26. *Unpaid worker is a person whointended to work without pa,y either with money or good, in an establishment run by other members of the family, relative or*

salah seorang anggota rumah tangga atau bukan anggota rumah tangga tanpa mendapat upah/gaji baik berupa uang maupun barang.

*neighbour.*

<https://solokkab.bps.go.id>



**Gambar** 3.1  
**Figures**

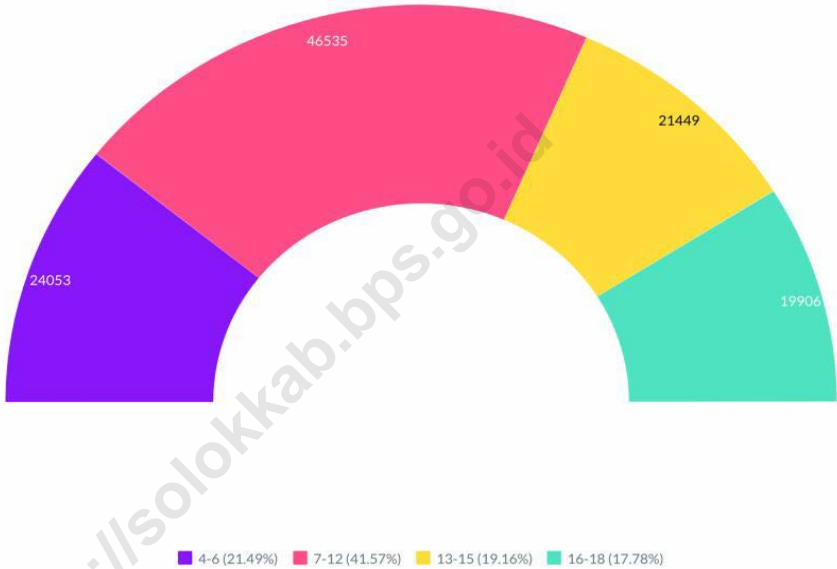
**Jumlah Penduduk Menurut Jenis Kelamin dan Kelompok Umur di Kabupaten Solok, 2019**  
*Population by Sex and Sub District in Solok Regency, 2019*



Sumber/Source: BPS, Sensus Penduduk (SP) 2010 dan Proyeksi Penduduk Indonesia 2015–2045/BPS-Statistics Indonesia, 2010 Population Census and Indonesia Population Projection 2015–2045

**Gambar** 3.2  
**Figures**

**Jumlah Penduduk Menurut Umur Sekolah  
di Kabupaten Solok, 2019**  
*Population by School Age Group and in Solok Regency,  
2019*



Sumber/Source: BPS, Sensus Penduduk (SP) 2010 dan Proyeksi Penduduk Indonesia 2015–2045/BPS-Statistics Indonesia, 2010 Population Census and Indonesia Population Projection 2015–2045

### 3.1 PENDUDUK POPULATION

**Tabel 3.1.1 Penduduk, Laju Pertumbuhan Penduduk, Distribusi Persentase Penduduk, Kepadatan Penduduk, Rasio Jenis Kelamin Penduduk Menurut Kecamatan di Kabupaten Solok, 2010 dan 2019**  
*Population, Population Growth Rate, Percentage Distribution of Population, Population Density, and Population Sex Ratio by Subdistrict in Solok Regency, 2010 and 2019*

Kecamatan Subdistrict	Penduduk (ribu) Population (thousand)	Laju Pertumbuhan Penduduk per Tahun 2018–2019 Annual Population Growth Rate (%) 2018–2019
(1)	(2)	(3)
Pantai Cermin	22 255	0,39
Lembah Gumanti	59 449	2,82
Hiliran Gumanti	18 185	3,21
Payung Sekaki	9 021	0,05
Tigo Lurah	10 472	-0,14
Lembang Jaya	29 490	1,32
Danau Kembar	21 563	5,37
Gunung Talang	52 947	1,37
Bukit Sundi	26 182	0,63
IX Koto Sungai Lasi	10 920	0,26
Kubung	60 992	2,72
X Koto Diatas	19 379	-1,91
X Koto Singkarak	34 275	-1,18
Junjung Sirih	12 738	-0,40
<b>Kabupaten Solok</b>	<b>387 868</b>	<b>0,98</b>
Hasil Registrasi/Registration Result	<b>387 868</b>	<b>0,98</b>
Hasil Proyeksi <sup>1</sup> /Projection Result	<b>373 414</b>	<b>0,75</b>

Lanjutan Tabel/*Continued Table 3.1.1*

Kecamatan <i>Subdistrict</i>	Persentase Penduduk <i>Percentage of Total Population</i>	Kepadatan Penduduk per km <sup>2</sup> <i>Population Density per sq.km</i>
(1)	(7)	(8)
Pantai Cermin	5,74	61
Lembah Gumanti	15,33	135
Hiliran Gumanti	4,69	64
Payung Sekaki	2,33	23
Tigo Lurah	2,70	18
Lembang Jaya	7,60	314
Danau Kembar	5,56	284
Gunung Talang	13,65	138
Bukit Sundi	6,75	240
IX Koto Sungai Lasi	2,82	64
Kubung	15,73	318
X Koto Diatas	5,00	75
X Koto Singkarak	8,84	136
Junjung Sirih	3,28	87
<b>Kabupaten Solok</b>	<b>100,00</b>	<b>104</b>
Hasil Registrasi/ <i>Registration Result</i>	<b>100,00</b>	<b>104</b>
Hasil Proyeksi <sup>1</sup> / <i>Projection Result</i>	<b>100,00</b>	<b>99,89</b>

Lanjutan Tabel/*Continued Table 3.1.1*

<b>Kecamatan Subdistrict</b>	<b>Rasio Jenis Kelamin Population Sex Ratio</b>
<b>(1)</b>	<b>(11)</b>
Pantai Cermin	100
Lembah Gumanti	103
Hiliran Gumanti	104
Payung Sekaki	101
Tigo Lurah	101
Lembang Jaya	103
Danau Kembar	104
Gunung Talang	99
Bukit Sundi	98
IX Koto Sungai Lasi	103
Kubung	101
X Koto Diatas	98
X Koto Singkarak	99
Junjung Sirih	102
<b>Kabupaten Solok</b>	<b>101</b>
Hasil Registrasi/ <i>Registration Result</i>	<b>101</b>
Hasil Proyeksi <sup>1</sup> / <i>Projection Result</i>	<b>96,89</b>

Catatan/*Note*: <sup>1</sup>Data dari Hasil Proyeksi Penduduk Indonesia 2015–2045 (Pertengahan tahun/Juni)/*Data from the result of Indonesia Population Projection 2015–2045 (mid year/June)*

Sumber/*Source*: Dinas Kependudukan dan Pencatatan Sipil Kabupaten Solok/*Population and Civil Registration Agency Solok Regency*

**Tabel 3.1.2** Jumlah Penduduk Menurut Jenis Kelamin dan Kecamatan di Kabupaten Solok, 2019  
**Table** Population by Sex and Sub District in Solok Regency, 2019

Kecamatan Subdistrict	Jenis Kelamin (ribu) Sex (thousand)		Jumlah Total
	Laki-laki Male	Perempuan Female	
(1)	(2)	(3)	(4)
Pantai Cermin	11 155	11 100	22 255
Lembah Gumanti	30 124	29 325	59 449
Hiliran Gumanti	9 263	8 922	18 185
Payung Sekaki	4 522	4 499	9 021
Tigo Lurah	5 268	5 204	10 472
Lembang Jaya	14 931	14 556	29 490
Danau Kembar	10 968	10 595	21 563
Gunung Talang	26 363	26 584	52 947
Bukit Sundi	12 928	13 254	26 182
IX Koto Sungai Lasi	5 533	5 387	10 920
Kubung	30 575	30 417	60 992
X Koto Diatas	9 603	9 776	19 379
X Koto Singkarak	17 011	17 264	34 275
Junjung Sirih	6 417	6 321	12 738
<b>Kabupaten Solok</b>	<b>194 661</b>	<b>193 207</b>	<b>387 868</b>

Sumber/Source: Dinas Kependudukan dan Pencatatan Sipil Kabupaten Solok/Population and Civil Registration Agency Solok Regency

**Tabel 3.1.3** Jumlah Penduduk Menurut Jenis Kelamin dan Kelompok Umur di Kabupaten Solok, 2019  
**Table** Population by Sex and Sub District in Solok Regency, 2019

Kecamatan Subdistrict	Jenis Kelamin (ribu) Sex (thousand)		
	Laki-laki Male	Perempuan Female	Jumlah Total
(1)	(2)	(3)	(4)
0—4	19 211	18 469	37 680
5—9	19 891	19 405	39 296
10—14	18 956	18 329	37 285
15—19	16 631	15 920	32 551
20—24	13 942	13 567	27 509
25—29	13 958	13 787	27 749
30—34	13 270	13 175	26 445
35—39	11 765	12 295	24 060
40—44	11 089	11 902	22 991
45—49	10 719	11 403	22 122
50—54	9 638	10 364	20 002
55—59	8 796	9 418	18 214
60—64	6 739	7 200	13 939
65—69	4 559	5 184	9 743
70—74	2 774	3 463	6 237
75+	2 874	4 721	7 595
<b>2019</b>	<b>184 812</b>	<b>188 602</b>	<b>373 414</b>
<b>2018</b>	<b>183 592</b>	<b>187 513</b>	<b>371 105</b>

Sumber/Source: BPS, Sensus Penduduk (SP) 2010 dan Proyeksi Penduduk Indonesia 2015–2045/BPS-Statistics Indonesia, 2010  
 Population Census and Indonesia Population Projection 2015–2045

**Tabel 3.1.4** Jumlah Penduduk Laki-Laki Menurut Kelompok Umur Sekolah dan Kecamatan di Kabupaten Solok, 2019  
**Table** Male Population by School Age Group and Sub District in Solok Regency, 2019

Kecamatan Subdistrict	Kelompok Umur Sekolah School Age Group				Jumlah Total
	4—6	7—12	13—15	16—18	
(1)	(2)	(3)	(4)	(5)	(6)
Pantai Cermin	631	1302	628	532	3 091
Lembah Gumanti	2 153	3 791	1 706	1 788	9 438
Hiliran Gumanti	606	1 205	538	475	2 824
Payung Sekaki	252	502	234	199	1 187
Tigo Lurah	419	704	253	202	1 578
Lembang Jaya	936	1 862	859	746	4 403
Danau Kembar	716	1 314	563	540	3 133
Gunung Talang	1 591	3 091	1 450	1 359	7 492
Bukit Sundi	714	1 380	658	642	3 392
IX Koto Sungai Lasi	316	596	262	246	1 419
Kubung	1 975	3 851	1 818	1 750	9 394
X Koto Diatas	534	1 152	551	466	2 705
X Koto Singkarak	934	1 972	992	877	4 774
Junjung Sirih	411	885	415	331	2 042
<b>2019</b>	<b>12 188</b>	<b>23 606</b>	<b>10 926</b>	<b>10 152</b>	<b>56 872</b>
<b>2018</b>	<b>12 100</b>	<b>23 440</b>	<b>10 850</b>	<b>10 079</b>	<b>56 469</b>

Sumber/Source: BPS, Sensus Penduduk (SP) 2010 dan Proyeksi Penduduk Indonesia 2015–2045/BPS-Statistics Indonesia, 2010 Population Census and Indonesia Population Projection 2015–2045



**Tabel 3.1.5** Jumlah Penduduk Perempuan Menurut Kelompok Umur Sekolah dan Kecamatan di Kabupaten Solok, 2019  
**Table** Male Population by School Age Group and Sub District in Solok Regency, 2019

Kecamatan Subdistrict	Kelompok Umur Sekolah School Age Group				Jumlah Total
	4—6	7—12	13—15	16—18	
(1)	(2)	(3)	(4)	(5)	(6)
Pantai Cermin	669	1 398	628	495	3 189
Lembah Gumanti	2 056	3 822	1 702	1 631	9 211
Hiliran Gumanti	572	1 111	489	431	2 604
Payung Sekaki	239	488	210	157	1 094
Tigo Lurah	381	678	256	193	1 508
Lembang Jaya	961	1 774	766	703	4 204
Danau Kembar	699	1 297	556	512	3 065
Gunung Talang	1 592	2 893	1 308	1 298	7 092
Bukit Sundi	716	1 357	650	639	3 360
IX Koto Sungai Lasi	290	572	247	207	1 315
Kubung	1 833	3 625	1 798	1 767	9 023
X Koto Diatas	509	1 075	521	444	2 550
X Koto Singkarak	933	1 965	973	912	4 781
Junjung Sirih	415	875	419	367	2 076
<b>2019</b>	<b>11 866</b>	<b>22 930</b>	<b>10 521</b>	<b>9 754</b>	<b>55 070</b>
<b>2018</b>	<b>11 780</b>	<b>22 769</b>	<b>10 448</b>	<b>9 684</b>	<b>54 681</b>

Sumber/Source: BPS, Sensus Penduduk (SP) 2010 dan Proyeksi Penduduk Indonesia 2015–2045/BPS-Statistics Indonesia, 2010 Population Census and Indonesia Population Projection 2015–2045

**Tabel 3.1.6** Jumlah Penduduk Menurut Umur Sekolah dan Kecamatan di Kabupaten Solok, 2019  
**Table** Population by School Age Group and Sub District in Solok Regency, 2019

Kecamatan Subdistrict	Kelompok Umur Sekolah School Age Group				Jumlah Total
	4—6	7—12	13—15	16—18	
(1)	(2)	(3)	(4)	(5)	(6)
Pantai Cermin	1 300	2 699	1 255	1 027	6 280
Lembah Gumanti	4 209	7 613	3 408	3 418	18 649
Hiliran Gumanti	1 179	2 317	1 027	906	5 428
Payung Sekaki	491	990	444	356	2 281
Tigo Lurah	799	1 382	510	395	3 086
Lembang Jaya	1 898	3 636	1 625	1 449	8 607
Danau Kembar	1 415	2 611	1 119	1 052	6 198
Gunung Talang	3 185	5 984	2 758	2 658	14 584
Bukit Sundi	1 430	2 737	1 306	1 279	6 753
IX Koto Sungai Lasi	606	1 167	508	452	2 734
Kubung	3 808	7 475	3 617	3 517	18 417
X Koto Diatas	1 044	2 227	1 073	911	5 254
X Koto Singkarak	1 866	3 937	1 964	1 789	9 556
Junjung Sirih	825	1 760	833	698	4 117
<b>2019</b>	<b>24 053</b>	<b>46 535</b>	<b>21 449</b>	<b>19 906</b>	<b>111 942</b>
<b>2018</b>	<b>23 880</b>	<b>46 209</b>	<b>21 298</b>	<b>19 763</b>	<b>111 150</b>

Sumber/Source: BPS, Sensus Penduduk (SP) 2010 dan Proyeksi Penduduk Indonesia 2015–2045/BPS-Statistics Indonesia, 2010  
 Population Census and Indonesia Population Projection 2015–2045

**Tabel 3.1.7**      **Banyaknya Penduduk Akta Kelahiran Catatan Sipil Menurut Kecamatan dan Jenis Kelamin di Kabupaten Solok, 2019**  
**Table**              **Number of Published Birth Act by Sub District and Sex in Solok Regency, 2019**

Kecamatan Subdistrict	Jenis Kelamin/Sex		Jumlah Total
	Laki-laki Male	Perempuan Female	
(1)	(2)	(3)	(4)
Pantai Cermin	290	244	534
Lembah Gumanti	1 498	1 425	2 923
Hiliran Gumanti	146	122	268
Payung Sekaki	586	517	1 103
Tigo Lurah	1 060	958	2 018
Lembang Jaya	463	444	907
Danau Kembar	212	159	371
Gunung Talang	1 043	957	2 000
Bukit Sundi	562	562	1 124
IX Koto Sungai Lasi	243	238	481
Kubung	254	240	494
X Koto Diatas	376	365	741
X Koto Singkarak	197	132	329
Junjung Sirih	414	402	816
<b>2019</b>	<b>7 344</b>	<b>6 765</b>	<b>14 109</b>
<b>2018</b>	<b>7 170</b>	<b>6 563</b>	<b>13 733</b>

Sumber/Source: Dinas Kependudukan dan Pencatatan Sipil Kabupaten Solok/Solok Regency Population and Civil Registration Service

**Tabel 3.1.8**  
**Table****Banyaknya Kepemilikan Akta Kelahiran Catatan Sipil Menurut Kecamatan dan Jenis Kelamin di Kabupaten Solok, 2019**  
**Number of Who Have Birth Act by Sub District and Sex in Solok Regency, 2019**

Kecamatan Subdistrict	Jenis Kelamin/Sex		
	Laki-laki Male	Perempuan Female	Jumlah Total
(1)	(2)	(3)	(4)
Pantai Cermin	5 453	5 112	10 565
Lembah Gumanti	14 362	14 261	28 623
Hiliran Gumanti	2 033	1 925	3 958
Payung Sekaki	7 194	6 923	14 117
Tigo Lurah	11 386	11 194	22 580
Lembang Jaya	5 816	5 840	11 656
Danau Kembar	2 684	2 475	5 159
Gunung Talang	13 695	13 204	26 899
Bukit Sundi	7 245	7 244	14 489
IX Koto Sungai Lasi	4 327	4 304	8 631
Kubung	2 713	2 727	5 440
X Koto Diatas	4 387	4 074	8 461
X Koto Singkarak	2 467	2 333	4 800
Junjung Sirih	5 155	5 033	10 188
<b>2019</b>	<b>88 917</b>	<b>86 649</b>	<b>175 566</b>
<b>2018</b>	<b>84 389</b>	<b>81 893</b>	<b>166 282</b>

Sumber/Source: Dinas Kependudukan dan Pencatatan Sipil Kabupaten Solok/Solok Regency Population and Civil Registration Service

**Tabel 3.1.9**      **Banyaknya Penerbitan Kartu Keluarga Menurut**  
**Table**            **Kecamatan di Kabupaten Solok, 2019**  
**Number of Published Kartu Keluarga by Sub District in Solok**  
**Regency, 2019**

Kecamatan Subdistrict	Kartu Keluarga Family Card
(1)	(2)
Pantai Cermin	1 162
Lembah Gumanti	4 324
Hiliran Gumanti	502
Payung Sekaki	2 107
Tigo Lurah	4 497
Lembang Jaya	1 903
Danau Kembar	868
Gunung Talang	4 473
Bukit Sundi	2 455
IX Koto Sungai Lasi	1 235
Kubung	867
X Koto Diatas	1 349
X Koto Singkarak	535
Junjung Sirih	1 487
<b>2019</b>	<b>27 764</b>
<b>2018</b>	<b>34 807</b>

Sumber/Source: Dinas Kependudukan dan Pencatatan Sipil Kabupaten Solok/Solok Regency Population and Civil Registration Service

### 3.2 KETENAGAKERJAAN EMPLOYMENT

**Tabel 3.2.1** Jumlah Penduduk Berumur 15 Tahun Keatas Menurut Jenis Kegiatan Selama Seminggu yang Lalu dan Jenis Kelamin di Kabupaten Solok, 2019  
*Population Aged 15 Years and Over by Type of Activity During The Previous Week and Sex in Solok Regency, 2019*

Kegiatan Utama <i>Main Activity</i>	Jenis Kelamin / Sex		
	Laki-laki <i>Male</i>	Perempuan <i>Female</i>	Jumlah <i>Total</i>
(1)	(2)	(3)	(4)
Angkatan Kerja / <i>Economically Active</i>	104 296	79 009	183 305
Bekerja / <i>Working</i>	101 004	73 776	174 780
Pengangguran Terbuka / <i>Unemployment</i>	3 292	5 233	8 525
Bukan Angkatan Kerja / <i>Economically Inactive</i>	22 684	53 664	76 348
Sekolah / <i>Attending School</i>	11 687	10 850	22 537
Mengurus Rumah Tangga / <i>Housekeeping</i>	3 497	37 616	41 113
Lainnya / <i>Others</i>	7 500	5 198	12 698
<b>Kabupaten Solok</b>	<b>126 980</b>	<b>132 673</b>	<b>259 653</b>
<b>Tingkat Partisipasi Angkatan Kerja</b> <i>Economically Active Participation Rate</i>	<b>82,14</b>	<b>59,55</b>	<b>70,60</b>
<b>Tingkat Pengangguran</b> <i>Unemployment Rate</i>	<b>3,16</b>	<b>6,62</b>	<b>4,65</b>

Sumber/Source: BPS, Survei Angkatan Kerja Nasional (Sakernas) Agustus/BPS-Statistics Indonesia, August National Labor Force Survey

**Tabel**  
**Table** 3.2.2

**Penduduk Berumur 15 Tahun ke Atas Menurut Pendidikan Tertinggi yang Ditamatkan dan Jenis Kegiatan Selama Seminggu yang Lalu di Kabupaten Solok, 2019**  
*Population 15 Years of Age and Over by Educational Attainment and Type of Activity During the Previous Week in Solok Regency, 2019*

Pendidikan Tertinggi yang Ditamatkan <sup>1</sup> <i>Educational Attainment<sup>1</sup></i>	Angkatan Kerja/Economically Active			Persentase Bekerja terhadap Angkatan Kerja <i>Percentage of Working to Economically Active</i>
	Bekerja <i>Working</i>	Pengangguran <sup>2</sup> <i>Unemployment<sup>2</sup></i>	Jumlah Angkatan Kerja <i>Total of Economically Active</i>	
(1)	(2)	(3)	(4)	(5)
0	81 314	1 230	82 544	98,51
1	29 414	1 189	30 603	96,11
2	46 030	4 595	50 625	90,92
3	18 022	1 511	19 533	92,26
<b>Kabupaten Solok</b>	174 780	8 525	183 305	95,35

Lanjutan Tabel/*Continued Table* 3.2.2

Pendidikan Tertinggi yang Ditamatkan <sup>1</sup> <i>Educational Attainment<sup>1</sup></i>	Bukan Angkatan Kerja <i>Not Economically Active</i>	Jumlah Total	Persentase Angkatan Kerja terhadap Penduduk Usia Kerja <i>Percentage of Economically Active to Working Age Population</i>
(1)	(6)	(7)	(8)
0	31 663	114 207	27,72
1	27 708	58 311	47,52
2	14 526	65 151	22,30
3	76 707	96 240	79,70
<b>Kabupaten Solok</b>	150 604	333 909	45,10

- Catatan/Note:
- <sup>1</sup> 0. ≤ Sekolah Dasar (SD)/≤ *Primary School*
  1. Sekolah Menengah Pertama/*Junior High School*
  2. Sekolah Menengah Atas/*Senior High School*
  3. Perguruan Tinggi/*Collage*
  - <sup>2</sup> 1. Mencari pekerjaan/*Looking for work*
  2. Mempersiapkan usaha/*Establishing a new business/firm*
  3. Merasa tidak mungkin mendapat pekerjaan/*Hopeless of job*
  4. Sudah punya pekerjaan tetapi belum mulai bekerja/*Have a job in future start*

Sumber/Source: BPS, Survei Angkatan Kerja Nasional (Sakernas) Agustus/BPS-Statistics Indonesia, August National Labor Force Survey



**Tabel 3.2.3** Jumlah Penduduk Berumur 15 Tahun Keatas yang Bekerja Selama Seminggu yang Lalu Menurut Status Pekerjaan Utama dan Jenis Kelamin di Kabupaten Solok, 2019  
**Table** Population Aged 15 Years and Over Who Worked During the Previous Week by Main Employment Status and Sex in Solok Regency, 2019

Status Pekerjaan Utama <i>Main Employment</i>	Jenis Kelamin / Sex		Jumlah <i>Total</i>
	Laki-laki <i>Male</i>	Perempuan <i>Female</i>	
(1)	(2)	(3)	(4)
Berusaha sendiri <i>Own account worker</i>	20 707	10 942	31 649
Berusaha dibantu buruh tidak tetap/buruh tak dibayar <i>Employer assisted by temporary worker/unpaid worker</i>	30 496	10 642	41 138
Berusaha dibantu buruh tetap/buruh dibayar <i>Employer assisted by permanent worker/paid worker</i>	4 670	1 074	5 744
Buruh/Karyawan/Pegawai <i>Regular employee</i>	21 154	13 890	35 044
Pekerja bebas <i>Casual employee</i>	15 690	11 441	27 131
Pekerja keluarga/tak dibayar <i>Family worker/unpaid worker</i>	8 287	25 787	34 074
<b>Kabupaten Solok</b>	<b>101 004</b>	<b>73 776</b>	<b>174 780</b>

Sumber/Source: BPS, Survei Angkatan Kerja Nasional (Sakernas) Agustus/BPS-Statistics Indonesia, August National Labor Force Survey

**Tabel 3.2.4** Jumlah Penduduk Berumur 15 Tahun Keatas Menurut Pendidikan Tertinggi yang Ditamatkan dan Jenis Kegiatan Selama Seminggu yang Lalu di Kabupaten Solok, 2019  
**Table** Population Aged 15 Years and Over by Educational Attainment and Type Activity The Previous Week in Solok Regency, 2019

Kegiatan Utama <i>Main Activity</i>	Angkatan Kerja <i>Economically Active</i>			Bukan Angkatan Kerja <i>Economically Inactive</i>
	Bekerja <i>Working</i>	Pengangguran Terbuka <i>Unemployment</i>	Jumlah Total	
(1)	(2)	(3)	(5)	(6)
Tidak/Belum Pernah Sekolah Atau Tidak/Belum Tamat SD Atau Sekolah Dasar <i>No Schooling Or Not Yet Completed Primary School Or Primary School</i>	81 314	1 230	82 544	31 663
Sekolah Menengah Pertama <i>Junior High School</i>	29 414	1 189	30 603	27 708
Sekolah Menengah Atas <i>Senior High School</i>	29 395	2 085	31 480	8 454
Sekolah Menengah Atas Kejuruan <i>Vocational Senior High School</i>	16 635	2 510	19 145	3 963
Diploma I/II/III/Akademi <i>Diploma I/II/III/Academy</i>	3 979	336	4 315	2 109
Universitas <i>University</i>	14 043	1 175	15 218	1 405
<b>Kabupaten Solok</b>	<b>174 780</b>	<b>8 525</b>	<b>183 305</b>	<b>75 302</b>

Sumber/Source: BPS, Survei Angkatan Kerja Nasional (Sakernas) Agustus/BPS-Statistics Indonesia, August National Labor Force Survey

**Tabel 3.2.5**  
**Table****Jumlah Penduduk Berumur 15 Tahun Keatas yang Bekerja Selama Seminggu yang Lalu Menurut Lapangan Pekerjaan Utama dan Jenis Kelamin di Kabupaten Solok, 2019*****Population Aged 15 Years and Over Who Worked During the Previous Week by Main Industry and Sex in Solok Regency, 2019***

Kegiatan Utama <i>Main Activity</i>	Jenis Kelamin/Sex		
	Laki-laki <i>Male</i>	Perempuan <i>Female</i>	Jumlah <i>Total</i>
(1)	(2)	(3)	(4)
1. Pertanian, Kehutanan, Perburuan, dan Perikanan/ <i>Agriculture, Forestry, Hunting, and Fisheries</i>	54 670	41 433	96 103
2. Industri Pengolahan/ <i>Manufacturing Industry</i>	4 790	3 579	8 369
3. Perdagangan Besar, Eceran, Rumah Makan dan Hotel/ <i>Wholesale Trade, Retail Trade, Restaurant and Hotels</i>	19 765	17 780	37 545
4. Jasa Kemasyarakatan, Jasa Sosial, Jasa Perorangan, Jasa Pendidikan, Jasa Kesehatan, dan Jasa Lainnya / <i>Community, Social, Personal, Education, Health and Other Services</i>	3 742	8 915	12 657
5. Lainnya/ <i>Others</i>			
Pertambangan dan Penggalian, Konstruksi, Listrik, Gas, dan Air, Angkutan, Pergudangan, dan Komunikasi, Keuangan, Asuransi, Usaha, Persewaan Bangunan, Tanah, dan Jasa Perusahaan/ <i>Mining and Quarrying, Construction, Electricity, Gas and Water, Transportation, Storage, Communication, Financing, Insurance, Real Estate and Business Service</i>	18 037	2 940	20 977
<b>Kabupaten Solok</b>	<b>101 400</b>	<b>74 647</b>	<b>175 651</b>

Sumber/Source: BPS, Survei Angkatan Kerja Nasional (Sakernas) Agustus/BPS-Statistics Indonesia, August National Labor Force Survey

**Tabel 3.2.6** Jumlah Pencari Kerja Terdaftar Menurut Tingkat Pendidikan Tertinggi yang Ditamatkan dan Jenis Kelamin di Kabupaten Solok, 2019  
**Table** Number of Registered Job Applicants by Educational Attainment and Sex in Solok Regency, 2019

Pendidikan Tertinggi yang Ditamatkan <i>Educational Attainment</i>	Jenis Kelamin/Sex		
	Laki-laki <i>Male</i>	Perempuan <i>Female</i>	Jumlah <i>Total</i>
(1)	(2)	(3)	(4)
Sekolah Dasar <i>Primary School</i>	5	5	10
Sekolah Menengah Pertama <i>Junior High School</i>	1	16	17
Sekolah Menengah Atas <i>Senior High School</i>	416	481	897
Diploma I/II/III/Akademi <i>Diploma I/II/III/Academy</i>	36	103	139
Universitas <i>University</i>	168	397	565
<b>Kabupaten Solok</b>	<b>626</b>	<b>1 002</b>	<b>1 628</b>

Sumber/Source: Dinas Penanaman Modal PTSP & Tenaga Kerja Kabupaten Solok / Department of Capital Investment PTSP & Employment Solok Regency

**Tabel 3.2.7** Jumlah Pencari Kerja Terdaftar Menurut Umur dan Jenis Kelamin di Kabupaten Solok, 2019  
**Table** Number of Registered Job Applicants by Age and Sex in Solok Regency, 2019

Umur Age	Jenis Kelamin/Sex		Jumlah Total
	Laki-laki Male	Perempuan Female	
(1)	(2)	(3)	(4)
15—19	160	245	405
20—29	437	665	1 102
30—44	25	89	114
45+	4	3	7
<b>Kabupaten Solok</b>	<b>626</b>	<b>1 002</b>	<b>1 628</b>

Sumber/Source: Dinas Penanaman Modal PTSP & Tenaga Kerja Kabupaten Solok / Department of Capital Investment PTSP & Employment Solok Regency

**Tabel 3.2.8** Jumlah Pencari Kerja Terdaftar Menurut Klasifikasi Jabatan dan Jenis Kelamin di Kabupaten Solok, 2019  
**Table** Number of Registered Job Applications by Job Level Attainment and Sex in Solok Regency, 2019

Klasifikasi Jabatan <i>Job Level</i>	Jenis Kelamin/Sex		Jumlah <i>Total</i>
	Laki-laki <i>Male</i>	Perempuan <i>Female</i>	
(1)	(2)	(3)	(4)
Anggota Badan Legislatif Tinggi Pemerintah	-	-	-
Tenaga Profesional Teknisi dan tenaga Ybdi	152	173	325
Teknisi dan Kelompok Pejabat Sejenis	104	136	240
Penata Usaha	6	35	41
Tenaga Usaha Jasa dan Penjualan Dagangan Toko	146	200	346
Pekerjaan Keterampilan Bidang Pertanian	2	1	3
Pekerja Kasar Terampil dan Sejenisnya YBDL	13	50	63
Operator dan Perakit Mesin dan Mesin Pabrik	150	380	530
Pekerja Kasar	53	27	80
<b>Kabupaten Solok</b>	<b>626</b>	<b>1 002</b>	<b>1 628</b>

Sumber/Source: Dinas Penanaman Modal PTSP & Tenaga Kerja Kabupaten Solok / Department of Capital Investment PTSP & Employment Solok Regency

**Tabel 3.2.9** Jumlah Pencari Kerja yang Dihapuskan Menurut Tingkat Pendidikan Tertinggi yang Ditamatkan dan Jenis Kelamin di Kabupaten Solok, 2019  
**Table** Number of Eliminated Job Applicants by Educational Attainment and Sex in Solok Regency, 2019

Pendidikan Tertinggi yang Ditamatkan <i>Educational Attainment</i>	Jenis Kelamin/Sex		
	Laki-laki <i>Male</i>	Perempuan <i>Female</i>	Jumlah <i>Total</i>
(1)	(2)	(3)	(4)
Sekolah Dasar <i>Primary School</i>	10	4	14
Sekolah Menengah Pertama <i>Junior High School</i>	11	16	27
Sekolah Menengah Atas <i>Senior High School</i>	470	480	950
Diploma I/II/III/Akademi <i>Diploma I/II/III/Academy</i>	143	322	465
Universitas <i>University</i>	451	874	1 325
<b>Kabupaten Solok</b>	<b>1 085</b>	<b>1 696</b>	<b>2 781</b>

Sumber/Source: Dinas Penanaman Modal PTSP & Tenaga Kerja Kabupaten Solok / Department of Capital Investment PTSP & Employment Solok Regency

**Tabel 3.2.10** Jumlah Pencari Kerja yang Dihapuskan Menurut Umur dan Jenis Kelamin di Kabupaten Solok, 2019  
**Table** *Number of Eliminated Job Applicants by Age and Sex in Solok Regency, 2019*

Umur Age	Jenis Kelamin/Sex		Jumlah Total
	Laki-laki Male	Perempuan Female	
(1)	(2)	(3)	(4)
15—19	124	154	278
20—29	789	1 223	2 012
30—44	168	314	482
45+	4	5	9
<b>Kabupaten Solok</b>	<b>1 085</b>	<b>1 696</b>	<b>2 781</b>

Sumber/Source: Dinas Penanaman Modal PTSP & Tenaga Kerja Kabupaten Solok / Department of Capital Investment PTSP & Employment Solok Regency



**Tabel 3.2.11** Jumlah Pencari Kerja yang Dihapuskan Menurut Klasifikasi Jabatan dan Jenis Kelamin di Kabupaten Solok, 2019  
**Table** Number of Eliminated Job Applicants by Job Level Attainment and Sex in Solok Regency, 2019

Klasifikasi Jabatan <i>Job Level</i>	Jenis Kelamin/Sex		Jumlah <i>Total</i>
	Laki-laki <i>Male</i>	Perempuan <i>Female</i>	
(1)	(2)	(3)	(4)
Anggota Badan Legislatif Tinggi Pemerintah	-	-	-
Tenaga Profesional Teknisi dan tenaga Ybdi	56	146	202
Teknisi dan Kelompok Pejabat Sejenis	435	349	784
Penata Usaha	61	46	107
Tenaga Usaha Jasa dan Penjualan Dagangan Toko	294	354	648
Pekerjaan Keterampilan Bidang Pertanian	48	139	187
Pekerja Kasar Terampil dan Sejenisnya YBDL	2	62	64
Operator dan Perakit Mesin dan Mesin Pabrik	185	340	525
Pekerja Kasar	4	260	264
<b>Kabupaten Solok</b>	<b>1 085</b>	<b>1 696</b>	<b>2 781</b>

Sumber/Source: Dinas Penanaman Modal PTSP & Tenaga Kerja Kabupaten Solok / Department of Capital Investment PTSP & Employment Solok Regency

**Tabel 3.2.12** Jumlah Pencari Kerja yang Ditempatkan Menurut Tingkat Pendidikan Tertinggi yang ditamatkan dan Jenis Kelamin di Kabupaten Solok, 2019  
*Number of Job Seekers That Have Been Placed by Educational Attainment and Sex in Solok Regency, 2019*

Pendidikan Tertinggi yang Ditamatkan <i>Educational Attainment</i>	Jenis Kelamin/Sex		
	Laki-laki <i>Male</i>	Perempuan <i>Female</i>	Jumlah <i>Total</i>
(1)	(2)	(3)	(4)
Sekolah Dasar <i>Primary School</i>	1	2	3
Sekolah Menengah Pertama <i>Junior High School</i>	2	20	22
Sekolah Menengah Atas <i>Senior High School</i>	16	58	74
Diploma I/II/III/Akademi <i>Diploma I/II/III/Academy</i>	5	8	13
Universitas <i>University</i>	17	35	52
<b>Kabupaten Solok</b>	<b>41</b>	<b>123</b>	<b>164</b>

Sumber/Source: Dinas Penanaman Modal PTSP & Tenaga Kerja Kabupaten Solok / *Department of Capital Investment PTSP & Employment Solok Regency*

**Tabel 3.2.13** Jumlah Pencari Kerja yang Ditempatkan Menurut Umur dan Jenis Kelamin di Kabupaten Solok, 2019  
**Table** Number of Job Seekers That Have Been Placed by Age and Sex in Solok Regency, 2019

Umur Age	Jenis Kelamin/Sex		Jumlah Total
	Laki-laki Male	Perempuan Female	
(1)	(2)	(3)	(4)
15—19	3	12	15
20—29	32	73	105
30—44	5	36	41
45+	1	2	3
<b>Kabupaten Solok</b>	<b>41</b>	<b>123</b>	<b>164</b>

Sumber/Source: Dinas Penanaman Modal PTSP & Tenaga Kerja Kabupaten Solok / Department of Capital Investment PTSP & Employment Solok Regency

**Tabel 3.2.14** Jumlah Pencari Kerja yang Ditempatkan Menurut Klasifikasi Jabatan dan Jenis Kelamin di Kabupaten Solok, 2019  
*Number of Job Seekers That Have Been Placed by Job Attainment and Solok Regency, 2019*

Klasifikasi Jabatan <i>Job Level</i>	Jenis Kelamin/Sex		Jumlah <i>Total</i>
	Laki-laki <i>Male</i>	Perempuan <i>Female</i>	
(1)	(2)	(3)	(4)
Anggota Badan Legislatif Tinggi Pemerintah	-	-	-
Tenaga Profesional Teknisi dan tenaga Ybdi	21	25	46
Teknisi dan Kelompok Pejabat Sejenis	-	-	-
Penata Usaha	-	-	-
Tenaga Usaha Jasa dan Penjualan Dagangan Toko	-	-	-
Pekerjaan Keterampilan Bidang Pertanian	-	-	-
Pekerja Kasar Terampil dan Sejenisnya YBDL	-	20	20
Operator dan Perakit Mesin dan Mesin Pabrik	20	78	98
Pekerja Kasar	-	-	-
<b>Kabupaten Solok</b>	<b>41</b>	<b>123</b>	<b>164</b>

Sumber/Source: Dinas Penanaman Modal PTSP & Tenaga Kerja Kabupaten Solok / Department of Capital Investment PTSP & Employment Solok Regency



# SOSIAL DAN KESEJAHTERAAN RAKYAT

Social and Welfare

# BAB

Chapter

# 04

## APK Angka Partisipasi Kasar

### KABUPATEN SOLOK 2019

Rough Participation Rate (RPR) Soof Solok Regency in 2019

**SD**  
Elementary School

**113,49**

**SMP**  
Junior High School

**93,49**

**SMA**  
Senior High School

**67,22**



APK adalah Proporsi anak sekolah pada suatu jenjang tertentu terhadap penduduk pada kelompok usia tertentu. Sejak tahun 2007 Pendidikan Non Formal (Paket A, Paket B, dan Paket C) turut diperhitungkan.

RPR is the proportion of school children at a certain level to the population at a certain age group. Since 2007 Non Formal Education (Package A, Package B, and Package C) were taken into account.

## Jumlah Tenaga Kesehatan 2019

### KABUPATEN SOLOK

Number of Medical Personnel in Solok Regency

**DOKTER**  
Doctor

**30**

**PERAWAT**  
Nurse

**250**

**BIDAN**  
Midwife

**428**





**PENJELASAN TEKNIS**

1. Tidak/belum pernah sekolah adalah mereka yang tidak pernah atau belum pernah terdaftar dan tidak pernah atau belum pernah aktif mengikuti pendidikan di suatu jenjang pendidikan formal. Termasuk juga yang tamat/belum tamat taman kanak-kanak tetapi tidak melanjutkan ke sekolah dasar.
2. Masih bersekolah adalah mereka yang terdaftar dan aktif mengikuti pendidikan formal dan nonformal (Paket A, B, atau C), baik pendidikan dasar, menengah maupun pendidikan tinggi. Bagi mahasiswa yang sedang cuti dianggap masih bersekolah.
3. Tidak bersekolah lagi adalah mereka yang pernah terdaftar dan aktif mengikuti pendidikan di suatu jenjang pendidikan formal dan nonformal (Paket A, B, atau C), tetapi pada saat pencacahan tidak lagi terdaftar dan tidak aktif mengikuti pendidikan.
4. Tamat sekolah adalah menyelesaikan pelajaran yang ditandai dengan lulus ujian akhir pada kelas atau tingkat terakhir suatu jenjang pendidikan di sekolah negeri maupun swasta dengan mendapatkan tanda tamat belajar/ijazah. Seseorang yang belum mengikuti pelajaran pada kelas tertinggi tetapi telah mengikuti ujian akhir dan lulus dianggap tamat sekolah.

**TECHNICAL NOTES**

1. *Not/never attending school is someone who has never attended or never been registered in a formal education, such as primary, secondary, and tertiary education. Those who just completed kindergarten are considered as never attended school.*
2. *Attending school is someone who is currently attending primary, secondary, or tertiary education, including package A, package B, or package C. College student who postpones his/her study is considered as attending school.*
3. *Not attending school anymore is someone who had enrolled and participated in formal and non-formal education in the past including package A, package B, or package C, but currently does not attend school.*
4. *Completed particular level of education is someone who has completed particular level of education in private or public school and accepting graduation certificate. Someone who has never attended the highest grade but passed the final exam is considered as completed particular level of education.*



5. Dapat membaca dan menulis artinya dapat membaca dan menulis kata-kata/kalimat sederhana dengan suatu aksara tertentu.
6. Jalur Pendidikan di Indonesia terdiri atas 1) pendidikan formal, 2) pendidikan nonformal, dan 3) pendidikan informal yang ketiganya dapat saling melengkapi dan memperkaya (Undang-Undang No. 20 Tahun 2013 tentang Sistem Pendidikan Nasional).
7. Jenjang Pendidikan Formal terdiri atas pendidikan dasar, pendidikan menengah, dan pendidikan tinggi. Jenis pendidikan yang diajarkan mencakup pendidikan umum, kejuruan, akademik, profesi, vokasi, keagamaan, dan khusus.
  - a. Pendidikan Dasar berbentuk Sekolah Dasar (SD) dan Madrasah Ibtidaiyah (MI) atau bentuk lain yang sederajat serta Sekolah Menengah Pertama (SMP) dan Madrasah Tsanawiyah (MTs), atau bentuk lain yang sederajat.
  - b. Pendidikan Menengah berbentuk Sekolah Menengah Atas (SMA), Madrasah Aliyah (MA), Sekolah Menengah Kejuruan (SMK), dan Madrasah Aliyah Kejuruan (MAK), atau bentuk lain yang sederajat.
  - c. Pendidikan Tinggi merupakan jenjang pendidikan setelah
5. *Able to read and write is the ability to read and write at least a simple sentence in any letter of alphabets.*
6. *The Education System in Indonesia consists of 1) a formal education, 2) non-formal education, and 3) informal education that all three can be complementary and enriching (Law No. 20 Year 2013 about The National Education System).*
7. *The Formal Education Level consists of primary education, secondary education, and high education. The kind of education that taught consists of general education, vocational, academic, professional, religious, and specific education.*
  - a. *The Primary Education consists of Elementary School and Islamic Elementary School or other equivalent forms and Junior High School and MTs, or other equivalent forms.*
  - b. *The Secondary Education consists of the senior high school, MA, Vocational School, and Vocational Madrasah Aliyah, or other equivalent forms.*
  - c. *The High Education consists of the education level after*

- pendidikan menengah yang mencakup program pendidikan diploma, sarjana, magister, spesialis, dan doktor yang diselenggarakan oleh perguruan tinggi. Perguruan tinggi dapat berbentuk akademi, politeknik, sekolah tinggi, institut, atau universitas.
8. Rumah Sakit adalah tempat pemeriksaan dan perawatan kesehatan, biasanya berada di bawah pengawasan dokter/tenaga medis, yang melayani penderita yang sakit untuk berobat rawat jalan atau rawat inap.
9. Rumah Sakit Bersalin adalah rumah sakit khusus untuk persalinan, dilengkapi pelayanan spesialis pemeriksaan kehamilan, persalinan, rawat inap dan rawat jalan ibu dan anak yang berada di bawah pengawasan dokter spesialis kandungan.
10. Rumah Bersalin adalah sarana pelayanan kesehatan dengan izin sebagai rumah bersalin, dilengkapi pelayanan pemeriksaan kehamilan, persalinan serta pemeriksaan ibu dan anak yang berada di bawah pengawasan bidan senior.
11. Poliklinik adalah sarana kesehatan yang dipakai untuk pelayanan berobat jalan, biasanya berada di bawah pengawasan dokter/tenaga medis.
- the secondary education that consists of diplomas, bachelor, master, specialist, and doctoral degrees that are held by the college. The colleges can be academy, polytechnic, high school, institute, or university.*
8. *Hospital is a place for health check, usually controlled/supervised by doctors/medical personnel to serve the ill patients to get outpatient or inpatient treatment services.*
9. *Maternity Hospital is a specialized hospital for childbirth, has specialist inspection service to pregnancy, childbirth, hospitalization and outpatient for mothers and children that is under the supervision of an obstetrician.*
10. *Maternity House is health care facility with a license as a maternity house, equipped with prenatal care, childbirth and examination of mothers and children which is under the supervision of a senior midwife.*
11. *Polyclinic is a health facility in which to get outpatient services, usually under the control of doctor/medical personnel.*

12. Puskesmas (Pusat Kesehatan Masyarakat) adalah unit pelaksana teknis dinas kesehatan kabupaten/ kota yang mempunyai fungsi utama sebagai penyelenggara pelayanan kesehatan tingkat pertama. Wilayah kerja puskesmas maksimal adalah satu kecamatan dan untuk dapat menjangkau wilayah kerjanya, puskesmas mempunyai jaringan pelayanan yang meliputi unit Puskesmas Pembantu (Pustu), unit Puskesmas Keliling (Puskel), dan unit bidan desa/komunitas (Peraturan Menteri Kesehatan RI No. 75 Tahun 2014 Tentang Pusat Kesehatan Masyarakat).
13. Apotek adalah suatu tempat tertentu yang digunakan untuk melakukan pekerjaan kefarmasian, dan penyaluran/ penjualan obat atau bahan farmasi dan perbekalan kesehatan lainnya kepada masyarakat yang dikelola oleh tenaga apoteker (Peraturan Menteri Kesehatan RI No. 1332 Tahun 2002 Tentang Perubahan Atas Peraturan Menteri Kesehatan RI No. 922/MENKES/PER/X/1993 Tentang Ketentuan dan Tata Cara Pemberian Izin Apotek).
14. Imunisasi adalah memasukkan kuman atau racun penyakit tertentu yang sudah dilemahkan (vaksin) ke dalam tubuh dengan cara disuntik atau diminum (diteteskan dalam mulut) dengan maksud agar terjadi kekebalan
12. *Public Health Center is technical implementation unit of regency health department that have the primary function as a first-level health care providers. The working area standard of public health center is one district and to reach their working areas, public health centers have a service network covering subsidiary of public health center, mobile public health center units, and midwife units (Regulation of the Minister of Health of Indonesia Number 75 Year 2014 about Public Health Center).*
13. *Pharmacy is a specific place that is used for pharmaceutical jobs, and distribution/sale of drugs/ pharmaceuticals and other medical supplies to people that are administered by trained pharmacist (Regulation of the Minister of Health of Indonesia Number 1332 Year 2002 about the Changes of Regulation of the Minister of Health of Indonesia Number 922/MENKES/PER/X/1993 about Pro-vision and Procedures for Administration of Licensed Pharmacies).*
14. *Immunization is putting enervated microbe of a certain disease into human body by injection or drinking (dropping into mouth) to make the body immune to that disease.*

tubuh terhadap penyakit tersebut.

15. Keluhan kesehatan adalah keadaan seseorang yang mengalami gangguan kesehatan atau kejiwaan, baik karena penyakit akut, penyakit kronis, kecelakaan, kriminal, atau hal lain.
  16. Mengobati sendiri adalah upaya oleh anggota rumah tangga/keluarga dengan melakukan pengobatan sendiri tanpa datang ke tempat fasilitas kesehatan atau memanggil dokter/petugas kesehatan ke rumahnya (misal minum obat modern, jamu, kerokan, kompres, kop, pijat) agar sembuh atau menjadi lebih ringan keluhan kesehatannya.
  17. Angka penemuan kasus tuberkulosis adalah jumlah kasus baru tuberkulosis (TB) dan kasus TB yang didiagnosis kambuh yang diobati dalam program penanggulangan TB nasional dan dilaporkan kepada WHO, dibagi dengan perkiraan WHO terhadap jumlah kasus insiden tuberkulosis pada tahun yang sama, dinyatakan sebagai persentase.
  18. Angka keberhasilan pengobatan tuberkulosis smear positive/Basil Tahan Asam (BTA) positif adalah proporsi (dinyatakan sebagai persentase) kasus TB BTA positif yang terdaftar di bawah program pengendalian TB nasional pada tahun tertentu yang dinyatakan berhasil menyelesaikan pengobatan. Dengan atau tanpa
15. *Health complaint is a condition where a person has health or mental problems because of acute illness, chronically illness, accident, crimes, or others.*
  16. *Self treatment is an effort of household members/family to have a health treatment by themselves without visiting health facilities or a doctor/health personnel (for instance, by taking modern medicine, herb medicine, chief with a coin, compress, cupping suction, massage) in order to recover from illness or reduce the health complaint.*
  17. *The case detection rate for all forms of tuberculosis is the number of new and replase tuberculosis cases diagnosed and treated in national tuberculosis control programmes and notified to WHO, divided by WHO's estimate of the number of incident tuberculosis cases for the same year, expressed as a percentage.*
  18. *The treatment success rate for new pulmonary smear-positive tuberculosis cases is the proportion (expressed as a percentage) of new smear-positive tuberculosis cases registered under a national tuberculosis control programme in a given year that succesfully completed treatment. With or without bacteriological evidence*

- bukti bakteriologi keberhasilan (“sembuh” dan “menyelesaikan pengobatan” masing-masing).
19. Kasus kumulatif AIDS adalah kumulatif kasus AIDS sampai dengan referensi waktu tertentu.
  20. BCG (Bacillus Calmette Guerin) merupakan vaksinasi untuk mencegah penyakit TBC, diberikan pada bayi baru lahir atau anak, dengan suntikan pada kulit pangkal lengan atas. Bekas suntikan kemudian akan membentuk tonjolan kecil jaringan parut pada kulit lengan atas. Suntikan BCG diberikan kepada anak sebanyak 1 kali.
  21. DPT (Difteri, Pertusis, Tetanus) merupakan vaksin untuk mencegah penyakit Difteri, Pertusis, dan Tetanus yang diberikan pada bayi berumur 3 bulan ke atas, dengan suntikan pada paha, diulang 1 bulan dan 2 bulan kemudian, sehingga suntikan imunisasi DPT lengkap pada balita berjumlah 3 kali (kadang-kadang selang waktu antar suntikan bisa lebih dari 1 bulan).
  22. Luas lantai adalah luas lantai yang ditempati dan digunakan untuk keperluan sehari-hari (sebatas atap).
  23. Air leding adalah sumber air yang berasal dari air yang telah melalui proses penjernihan dan penyehatan sebelum dialirkan kepada konsumen melalui instalasi berupa saluran of succes (“cured” and “treatment completed” respectively).
  19. *Cummulative AIDS case is cummulative AIDS cases with reference to a particular time.*
  20. *BCG (Bacillus Calmette Guerin) is a vaccine to prevent TBC disease, given to newborns or children, by injection at the base of the skin of the upper arm. Injection site will form little bumps of scar tissue in the skin of the upper arm. BCG injections given to children 1 times.*
  21. *DPT (Diphtheria, Pertussis, Tetanus) is a vaccine to prevent the diphtheria, pertussis, and tetanus disease, given to infants aged 3 months and above, with a shot in the thigh, repeated one month and two months later, so that the complete DPT immunization shots at toddler totaling 3 times (sometimes the time interval between injections can be more than 1 month).*
  22. *Floor area is the total area which is occupied and utilized daily.*
  23. *Pipe water is a water source that comes from water that has been through a process of purification and sanitation before distribute to consumers through an instalation of water lines. This water source is*

air. Sumber air ini biasanya diusahakan oleh PAM/PDAM/BPAM. Termasuk dalam hal ini air leding yang didapat secara eceran.

*usually distributed by PAM/PDAM/BPAM. This include a pipe water that sold at retail.*

- |  |  |
|--|--|
| <p>24. Sumur terlindung adalah air yang berasal dari dalam tanah yang digali dan lingkaran sumur tersebut dilindungi oleh tembok paling sedikit 0,8 meter di atas tanah dan 3 meter ke bawah tanah, serta ada lantai semen sejauh 1 meter dari lingkaran sumur.</p>  | <p>24. <i>Protected wells is water that comes from the soil were excavated and the circumference of the well was protected by walls at least 0.8 meters above ground and 3 meters underground, and cement floor as far as 1 meter from the well circumference.</i></p> |
| <p>25. Status penguasaan bangunan tempat tinggal milik sendiri adalah jika tempat tinggal tersebut pada waktu pencacahan betul-betul sudah milik kepala rumah tangga atau salah seorang anggota rumah tangga. Rumah yang dibeli secara angsuran melalui kredit bank atau rumah dengan status sewa beli dianggap rumah milik sendiri.</p> | <p>25. <i>Own ownership property status is a status of dwelling occupied belongs to the head of household or one of the household member. Houses bought through bank credit or houses with leasing status were also categorized as an own property.</i></p>            |
| <p>26. Peristiwa tindak pidana yang dilaporkan ialah setiap peristiwa yang diterima kepolisian dari laporan masyarakat, atau peristiwa dimana pelakunya tertangkap tangan oleh kepolisian.</p>   | <p>26. <i>Reported crime incidence includes all criminal cases reported and received by police office, and all crimes caught by police.</i></p>  |
| <p>27. Jumlah tindak pidana menggambarkan jumlah kasus tindak pidana yang terjadi pada kurun waktu tertentu.</p>   | <p>27. <i>Crime total refers to the number of criminal cases occurring during a given period.</i></p>  |
| <p>28. Resiko penduduk terjadi tindak pidana per 100.000 penduduk<br/> <math display="block">= \frac{\text{Jumlah tindak pidana tahun } t}{\text{Jumlah penduduk tahun } t} \times 100.000</math></p>  | <p>28. <i>Crime rate</i><br/> <math display="block">= \frac{\text{(Number of criminal cases year } t)}{\text{(Total population year } t)} \times 100.000</math></p>  |

Resiko penduduk terjadi tindak pidana per 100.000 penduduk mengindikasikan peluang penduduk berisiko terkena tindak pidana. Biasanya dinyatakan dalam setiap 100.000 penduduk.

29. Selang waktu terjadi tindak pidana tahun t

$$= (365 \times 24 \times 60 \times 60) / (\text{Jumlah tindak pidana tahun } t) \times (\text{detik})$$

Selang waktu terjadi tindak pidana tahun t mengindikasikan selang waktu terjadinya satu tindak kejahatan dengan kejahatan yang lain.

30. Persentase penyelesaian tindak pidana

$$= (\text{Jumlah tindak pidana yang diselesaikan}) / (\text{Jumlah peristiwa tindak pidana yang dilaporkan}) \times 100\%$$

Persentase penyelesaian peristiwa tindak pidana menyatakan persentase penyelesaian tindak pidana oleh polisi. Suatu tindak pidana dinyatakan sebagai kasus yang selesai di tingkat kepolisian, apabila:

1. berkas perkaranya sudah siap untuk diserahkan atau telah diserahkan kepada kejaksaan;
2. dalam hal delik aduan, pengaduannya dicabut dalam tenggang waktu yang telah ditentukan menurut undang-undang;
3. telah diselesaikan oleh kepolisian berdasarkan azas plichtmatigheid (kewajiban

*Crime rate indicates the probability of population exposed to risk of crime, expressed in every 100,000 people.*

29. *Crime clock*

$$= (365 \times 24 \times 60 \times 60) / (\text{Number of criminal cases year } t) \times (\text{second})$$

*Crime clock indicates the time interval of occurrence between one crime to another crime.*

30. *Crime clearance rate*

$$= (\text{Number of cleared criminal cases}) / (\text{Number of reported criminal cases}) \times 100\%$$

*Crime clearance rate refers to percentage of crime clearance by police. A criminal case is categorized as a cleared case by police, if:*

1. *All documents are ready to submit or already submitted to justice court;*
2. *In the case of attense that warrants complaint, the complaint was withdraw within a given period state in the law;*
3. *The case was cleared by police based on the principle of plichtmatigheid (obligation on*

- berdasarkan kewenangan hukum);
4. kasus yang dimaksud tidak termasuk kompetensi kepolisian
5. tersangka meninggal dunia;
6. kasus kadaluwarsa.
31. Bencana Alam adalah peristiwa atau serangkaian peristiwa yang mengancam dan mengganggu kehidupan / penghidupan masyarakat yang disebabkan oleh faktor alam antara lain berupa gempa bumi, tsunami, gunung meletus, banjir, kekeringan, angin topan, dan tanah longsor sehingga mengakibatkan kerugian materi maupun non-materi.
32. Korban meninggal adalah orang yang dilaporkan tewas atau meninggal dunia akibat bencana.
33. Korban hilang adalah orang yang dilaporkan hilang atau tidak ditemukan atau tidak diketahui keberadaannya setelah terjadi bencana.
34. Korban luka/sakit adalah orang yang mengalami luka-luka atau sakit, dalam keadaan luka ringan, luka sedang maupun luka parah/berat, baik yang berobat jalan maupun rawat inap.
35. Rusak Berat adalah kriteria kerusakan yang mengakibatkan bangunan roboh atau sebagian besar komponen struktur rusak.
36. Rusak sedang adalah kriteria kerusakan yang mengakibatkan sebagian kecil komponen struktur
- the basis of law uthority);*
4. *The case was not the responsibility of police office;*
5. *The suspect died;*
6. *The case was out of date.*
31. *Natural Disaster is an event or series of events that threaten and disrupt the lives and livelihoods caused by natural factors such as: earthquake, tsunami, volcanic eruption, flood, flash flood, drought, typhoon/ cyclone, and landslide so it can lead to result in loss of material and non-material.*
32. *Fatality is a person reported killed or death in the wake of a disaster.*
33. *Missing person is a person reported missing or who cannot be located or who cannot be accounted for in the wake of a disaster.*
34. *Casualty is a person suffering injury or illness, in a state of light injury, moderate injury, or heavy injury, which in undergoing treatment as either an outpatient or inpatient.*
35. *Severely damaged is the criteria of damage that resulted most buildings collapsed or damaged its structural components.*
36. *Damaged is the criteria of damage that resulted defective fraction of structural components and*



- rusak, dan komponen penunjang rusak namun bangunan masih tetap berdiri.
37. Rusak ringan adalah kriteria kerusakan yang mengakibatkan sebagian komponen struktur retak (struktur masih bisa digunakan) dan bangunan masih tetap berdiri.
38. Untuk mengukur kemiskinan, BPS menggunakan konsep kemampuan memenuhi kebutuhan dasar (basic needs approach). Dengan pendekatan ini, kemiskinan dipandang sebagai ketidakmampuan dari sisi ekonomi untuk memenuhi kebutuhan dasar makanan dan bukan makanan yang diukur dari sisi pengeluaran. Metode yang digunakan adalah menghitung Garis Kemiskinan (GK), yang terdiri dari dua komponen yaitu Garis Kemiskinan Makanan (GKM) dan Garis Kemiskinan Non-Makanan (GKNM). Penghitungan Garis Kemiskinan dilakukan secara terpisah untuk daerah perkotaan dan perdesaan.
39. Penduduk miskin adalah penduduk yang memiliki rata-rata pengeluaran per kapita per bulan di bawah Garis Kemiskinan.
40. Garis Kemiskinan Makanan (GKM) merupakan nilai pengeluaran kebutuhan minimum makanan yang disetarakan dengan 2.100 kkalori per kapita per hari. Garis Kemiskinan Non-Makanan (GKNM) adalah kebutuhan *supporting components damaged, but the building still stands.*
37. *Lightly damaged is the criteria of damage that resulted partially cracked structural components, but the structure still can be used and the building still stands.*
38. *To measure poverty, BPS-Statistics Indonesia has used the concept of basic needs approach. Therefore, poverty is viewed as economic inability to fulfill food and non-food basic needs which are measured by consumption/expenditure. The method used is calculating poverty line, which consists of two components that are Food Poverty Line (FPL) and Non-Food Poverty Line (NFPL). The poverty line was calculated separately for urban and rural areas.*
39. *A person whose expenditure per capita per month is below the poverty line is considered to be poor.*
40. *The Food Poverty Line refers to the daily minimum requirement of 2,100 kcal per capita per day. The Non-Food Poverty Line refers to the minimum requirement for household necessities for clothing, education, health, and other basic*

minimum untuk perumahan, sandang, pendidikan, kesehatan, dan kebutuhan dasar lainnya.

41. Ukuran Kemiskinan

- a. Head Count Index (HCI-P0) adalah persentase penduduk miskin yang berada di bawah Garis Kemiskinan (GK).
- b. Indeks Kedalaman Kemiskinan (Poverty Gap Index-P1) merupakan ukuran rata-rata kesenjangan pengeluaran masing-masing penduduk miskin terhadap garis kemiskinan. Semakin tinggi nilai indeks, semakin jauh rata-rata pengeluaran penduduk dari garis kemiskinan.
- c. Indeks Keparahan Kemiskinan (Poverty Severity Index-P2) memberikan gambaran mengenai penyebaran pengeluaran di antara penduduk miskin. Semakin tinggi nilai indeks, semakin tinggi ketimpangan pengeluaran di antara penduduk miskin.

Foster-Greer-Thorbecke (1984) merumuskan suatu ukuran yang digunakan untuk mengukur tingkat kemiskinan sebagai berikut:

*individual needs.*

41. Poverty Measures

- a. *a. Head Count Index (HCI-P0) simply measures the percentage of the population that is counted as poor, often denoted by P0.*
- b. *Poverty Gap Index-P1 measures the extent to which individuals fall below the poverty line (the poverty gaps) as a proportion of the poverty line. Higher value of the index shows that the gap between average expenditure of the poor and the poverty line is wider.*
- c. *Poverty Severity Index-P2 describes inequality among the poor. This is simply a weighted sum of poverty gaps (as a proportion of the poverty line), where the weights are the proportionate poverty gaps themselves. Hence, by squaring the poverty gap index, the measure implicitly puts more weight on observations that fall well below the poverty line. Higher value of the index shows that inequality among the poor is higher.*

*Foster-Greer-Thorbecke (1984) developed poverty measures that may be written as:*

$$Pa = 1/n \sum_{i=1}^q [(z-y_i)/z]^a$$

dimana:

a=0, 1, 2

z=Garis kemiskinan

yi=Rata-rata pengeluaran perkapita sebulan penduduk yang berada di bawah garis kemiskinan (i=1,2,...,q), yi < z

q=Banyaknya penduduk yang berada di bawah garis kemiskinan

n=Jumlah penduduk

Jika a=0, diperoleh Head Count Index (P0), jika a=1 diperoleh indeks kedalaman kemiskinan (Poverty Gap Index-P1) dan jika a=2 disebut indeks keparahan kemiskinan (Poverty Severity Index-P2).

$$Pa = 1/n \sum_{i=1}^q [(z-y_i)/z]^a$$

where:

a=0, 1, 2

z=the poverty line

yi=Average expenditure per capita per month of the poor (i=1,2,...,q), yi < z

q=the number of poor

n=the total population

if a=0 is obtained Head Count Index (P0), if a=1 is obtained Poverty Gap Index-P1, and if a=2 is obtained Poverty Severity Index-P2.

42. Indeks Pembangunan Manusia (IPM) menjelaskan bagaimana penduduk dapat mengakses hasil pembangunan dalam memperoleh pendapatan, kesehatan, pendidikan dan sebagainya. IPM diperkenalkan oleh UNDP pada tahun 1990 dan dipublikasikan secara berkala dalam laporan tahunan Human Development Report (HDR). IPM dibentuk oleh 3 (tiga) dimensi dasar: Umur panjang dan hidup sehat; pengetahuan; dan standar hidup layak.

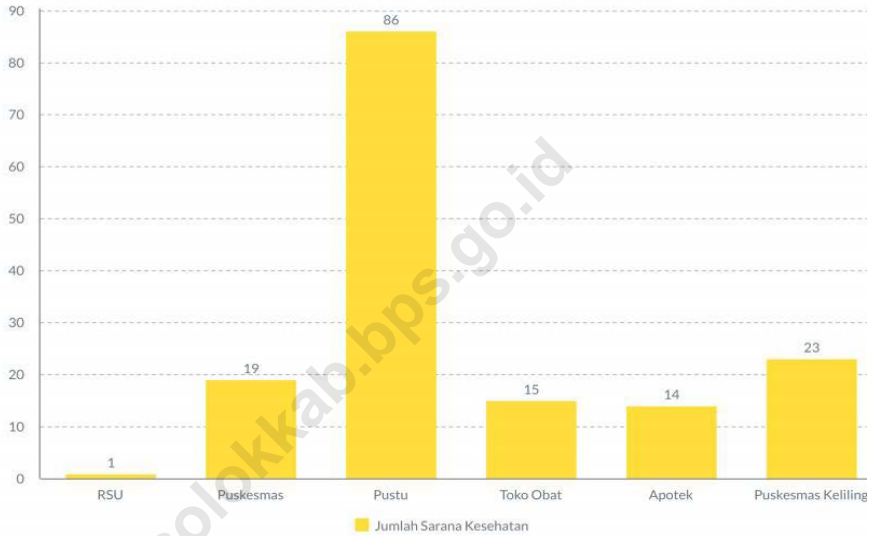
42. The Human Development Index (HDI) explains how people can access development results in obtaining income, health, education and so forth. HDI was introduced by United Nations Development Programme (UNDP) in 1990 and published periodically in the annual report of the Human Development Report. HDI was formed by three basic dimensions: a long and healthy life; knowledge; and a decent standard of living.

**Gambar** 4.1  
**Figures****Angka Partisipasi Kasar (APK) Menurut Jenjang Pendidikan di Kabupaten Solok, 2019**  
**Gross Enrolment Rate by Educational Level in Solok Regency, 2019**

Sumber/Source: Survey Sosial Ekonomi Nasional Kor, Maret 2019/*Natioanal Social Economic Survey Kor, March 2019*

**Gambar** 4.2  
**Figures**

**Banyaknya Sarana Kesehatan di Kabupaten Solok, 2019**  
**Number of Health Facility in Solok Regency, 2019**



Sumber/Source: Dinas Kesehatan Kabupaten Solok/Regional Office of Health Service of Solok Regency

#### 4.1 PENDIDIKAN EDUCATION

**Tabel** 4.1.1 **Jumlah Sekolah, Guru, dan Murid Taman Kanak-Kanak (TK) di Bawah Kementerian Pendidikan dan Kebudayaan Menurut Kecamatan, 2018/2019 dan 2019/2020**  
*Number of Schools, Teachers, and Pupils in Kindergarten Under The Ministry of Education and Culture by Subdistrict, 2018/2019 dan 2019/2020*

Kecamatan Subdistrict	Sekolah/Schools					
	Negeri/Public		Swasta/Private		Jumlah/Total	
	2018/2019	2019/2020	2018/2019	2019/2020	2018/2019	2019/2020
(1)	(2)	(3)	(4)	(5)	(6)	(7)
Pantai Cermin	-	-	6	10	6	10
Lembah Gumanti	-	-	32	32	32	32
Hiliran Gumanti	-	-	7	6	7	6
Payung Sekaki	-	-	3	3	3	3
Tigo Lurah	-	-	1	1	1	1
Lembang Jaya	-	-	14	14	14	14
Danau Kembar	-	-	7	7	7	7
Gunung Talang	-	-	24	24	24	24
Bukit Sundi	-	-	12	12	12	12
IX Koto Sungai Lasi	-	-	2	2	2	2
Kubung	-	-	12	14	12	14
X Koto Diatas	-	-	29	15	29	15
X Koto Singkarak	-	-	17	17	17	17
Junjung Sirih	-	-	6	6	6	6
<b>Kabupaten Solok</b>	-	-	<b>172</b>	<b>163</b>	<b>172</b>	<b>163</b>

Lanjutan Tabel/Continued Table 4.1.1

Kecamatan Subdistrict	Guru <sup>1</sup> /Teachers <sup>1</sup>					
	Negeri/Public		Swasta/Private		Jumlah/Total	
	2018/2019	2019/2020	2018/2019	2019/2020	2018/2019	2019/2020
(1)	(8)	(9)	(10)	(11)	(12)	(13)
Pantai Cermin	-	-	18	23	18	23
Lembah Gumanti	-	-	118	109	118	109
Hiliran Gumanti	-	-	20	18	20	18
Payung Sekaki	-	-	10	7	10	7
Tigo Lurah	-	-	3	3	3	3
Lembang Jaya	-	-	38	38	38	38
Danau Kembar	-	-	23	17	23	17
Gunung Talang	-	-	60	82	60	82
Bukit Sundi	-	-	48	51	48	51
IX Koto Sungai Lasi	-	-	6	7	6	7
Kubung	-	-	59	74	59	74
X Koto Diatas	-	-	64	33	64	33
X Koto Singkarak	-	-	56	52	56	52
Junjung Sirih	-	-	21	28	21	28
<b>Kabupaten Solok</b>	-	-	<b>544</b>	<b>542</b>	<b>544</b>	<b>542</b>

Lanjutan Tabel/*Continued Table* 4.1.1

Kecamatan Subdistrict	Murid/Students					
	Negeri/Public		Swasta/Private		Jumlah/Total	
	2018/2019	2019/2020	2018/2019	2019/2020	2018/2019	2019/2020
(1)	(14)	(15)	(16)	(17)	(18)	(19)
Pantai Cermin	-	-	202	255	202	255
Lembah Gumanti	-	-	1 304	1 273	1 304	1 273
Hiliran Gumanti	-	-	225	200	225	200
Payung Sekaki	-	-	116	109	116	109
Tigo Lurah	-	-	12	13	12	13
Lembang Jaya	-	-	435	426	435	426
Danau Kembar	-	-	187	189	187	189
Gunung Talang	-	-	881	899	881	899
Bukit Sundi	-	-	514	489	514	489
IX Koto Sungai Lasi	-	-	73	70	73	70
Kubung	-	-	498	639	498	639
X Koto Diatas	-	-	407	259	407	259
X Koto Singkarak	-	-	550	569	550	569
Junjung Sirih	-	-	167	198	167	198
<b>Kabupaten Solok</b>	-	-	<b>5 571</b>	<b>5 588</b>	<b>5 571</b>	<b>5 588</b>

Sumber/Source: Kementerian Pendidikan dan Kebudayaan, Sistem Data Pokok Pendidikan, data semester ganjil/ *Ministry of Educations and Culture, Basic Education Data System, Odd semester*



**Tabel**  
**Table** 4.1.2

**Jumlah Sekolah, Guru, dan Murid Raudatul Athfal (RA)  
di Bawah Kementerian Agama Menurut Kecamatan,  
2018/2019 dan 2019/2020**  
*Number of Schools, Teachers, and Pupils in Raudatul Athfal  
(RA) Under The Ministry of Religious Affairs by Subdistrict,  
2018/2019 dan 2019/2020*

Kecamatan Subdistrict	Sekolah/Schools		Guru/Teachers		Murid/Pupils	
	2018/2019	2019/2020	2018/2019	2019/2020	2018/2019	2019/2020
(1)	(2)	(3)	(4)	(5)	(6)	(7)
Pantai Cermin	-	-	-	-	-	-
Lembah Gumanti	4	4	11	10	145	164
Hiliran Gumanti	-	-	-	-	-	-
Payung Sekaki	1	1	3	2	26	26
Tigo Lurah	-	-	-	-	-	-
Lembang Jaya	1	1	2	2	15	10
Danau Kembar	3	3	9	9	91	121
Gunung Talang	2	2	9	8	110	104
Bukit Sundi	-	-	-	-	-	-
IX Koto Sungai Lasi	-	-	-	-	-	-
Kubung	7	7	22	26	194	201
X Koto Diatas	-	-	-	-	-	-
X Koto Singkarak	3	3	10	14	82	170
Junjung Sirih	-	-	-	-	-	-
<b>Kabupaten Solok</b>	<b>21</b>	<b>21</b>	<b>66</b>	<b>71</b>	<b>663</b>	<b>796</b>

Sumber/Source: Kementerian Agama, EMIS, data semester genap laporan sampai dengan 30 Juni 2019/ Ministry of Religious Affairs, EMIS, even semester report data up to 30th June 2019

**Tabel**  
**Table** 4.1.3

**Jumlah Sekolah, Guru, dan Murid Sekolah Dasar (SD)  
di Bawah Kementerian Pendidikan dan Kebudayaan  
Menurut Kecamatan, 2018/2019 dan 2019/2020**  
*Number of Schools, Teachers, and Pupils in Primary Schools  
Under The Ministry of Education and Culture by Subdistrict,  
2018/2019 dan 2019/2020*

Kecamatan Subdistrict	Sekolah/Schools					
	Negeri/Public		Swasta/Private		Jumlah/Total	
	2018/2019	2019/2020	2018/2019	2019/2020	2018/2019	2019/2020
(1)	(2)	(3)	(4)	(5)	(6)	(7)
Pantai Cermin	20	20	1	1	21	21
Lembah Gumanti	36	36	-	1	36	37
Hiliran Gumanti	25	25	-	-	25	25
Payung Sekaki	10	10	-	-	10	10
Tigo Lurah	14	15	-	-	14	15
Lembang Jaya	23	24	-	-	23	24
Danau Kembar	13	13	1	1	14	14
Gunung Talang	41	42	2	3	43	45
Bukit Sundi	20	21	1	1	21	22
IX Koto Sungai Lasi	17	17	-	-	17	17
Kubung	39	39	4	4	43	43
X Koto Diatas	32	32	-	1	32	33
X Koto Singkarak	35	35	2	3	37	38
Junjung Sirih	14	14	1	1	15	15
<b>Kabupaten Solok</b>	<b>339</b>	<b>343</b>	<b>12</b>	<b>16</b>	<b>351</b>	<b>359</b>

Lanjutan Tabel/Continued Table 4.1.3

Kecamatan Subdistrict	Guru <sup>1</sup> /Teachers <sup>1</sup>					
	Negeri/Public		Swasta/Private		Jumlah/Total	
	2018/2019	2019/2020	2018/2019	2019/2020	2018/2019	2019/2020
(1)	(8)	(9)	(10)	(11)	(12)	(13)
Pantai Cermin	178	206	4	7	182	213
Lembah Gumanti	355	391	-	13	355	404
Hiliran Gumanti	207	229	-	-	207	229
Payung Sekaki	80	95	-	-	80	95
Tigo Lurah	106	130	-	-	106	130
Lembang Jaya	208	233	-	-	208	233
Danau Kembar	134	143	9	10	143	153
Gunung Talang	461	481	21	38	482	519
Bukit Sundi	186	201	10	9	196	210
IX Koto Sungai Lasi	131	145	-	-	131	145
Kubung	420	443	40	46	460	489
X Koto Diatas	235	267	-	3	235	270
X Koto Singkarak	313	342	9	13	322	355
Junjung Sirih	96	108	6	9	102	117
<b>Kabupaten Solok</b>	<b>3 110</b>	<b>3 414</b>	<b>99</b>	<b>148</b>	<b>3 209</b>	<b>3 562</b>

Lanjutan Tabel/*Continued Table* 4.1.3

Kecamatan Subdistrict	Murid/Students					
	Negeri/Public		Swasta/Private		Jumlah/Total	
	2018/2019	2019/2020	2018/2019	2019/2020	2018/2019	2019/2020
(1)	(14)	(15)	(16)	(17)	(18)	(19)
Pantai Cermin	2 785	2 735	67	124	2 852	2 859
Lembah Gumanti	8 095	7 952	-	112	8 095	8 064
Hiliran Gumanti	2 061	2 026	-	-	2 061	2 026
Payung Sekaki	997	1 001	-	-	997	1 001
Tigo Lurah	1 510	1 424	-	-	1 510	1 424
Lembang Jaya	4 109	4 118	-	-	4 109	4 118
Danau Kembar	2 736	2 746	183	182	2 919	2 928
Gunung Talang	5 987	5 845	331	528	6 318	6 373
Bukit Sundi	2 806	2 740	72	73	2 878	2 813
IX Koto Sungai Lasi	1 110	1 102	-	-	1 110	1 102
Kubung	5 753	5 524	659	733	6 412	6 257
X Koto Diatas	2 237	2 197	-	17	2 237	2 214
X Koto Singkarak	3 769	3 695	59	102	3 828	3 797
Junjung Sirih	1 498	1 444	117	130	1 615	1 574
<b>Kabupaten Solok</b>	<b>45 453</b>	<b>44 549</b>	<b>1 488</b>	<b>2 001</b>	<b>46 941</b>	<b>46 550</b>

Sumber/Source: Kementerian Pendidikan dan Kebudayaan, Sistem Data Pokok Pendidikan, data semester ganjil/ Ministry of Educations and Culture, Basic Education Data System, Odd semester

**Tabel 4.1.4** Jumlah Sekolah, Guru, dan Murid Madrasah Ibtidaiyah (MI) di Bawah Kementerian Agama Menurut Kecamatan Menurut Kecamatan, 2018/2019 dan 2019/2020  
**Number of Schools, Teachers, and Pupils in Madrasah Ibtidaiyah (MI) Under The Ministry of Religious Affairs by Subdistrict, 2018/2019 dan 2019/2020**

Kecamatan Subdistrict	Sekolah/Schools		Guru/Teachers		Murid/Pupils	
	2018/2019	2019/2020	2018/2019	2019/2020	2018/2019	2019/2020
(1)	(2)	(3)	(4)	(5)	(6)	(7)
Pantai Cermin	-	-	-	-	-	-
Lembah Gumanti	3	3	47	40	641	656
Hiliran Gumanti	1	1	18	21	193	191
Payung Sekaki	-	-	-	-	-	-
Tigo Lurah	-	-	-	-	-	-
Lembang Jaya	-	-	-	-	-	-
Danau Kembar	-	-	-	-	-	-
Gunung Talang	1	1	7	10	26	32
Bukit Sundi	1	1	16	17	244	298
IX Koto Sungai Lasi	-	-	-	-	-	-
Kubung	2	2	28	30	330	347
X Koto Diatas	-	-	-	-	-	-
X Koto Singkarak	1	1	8	7	56	54
Junjung Sirih	1	1	7	2	40	42
<b>Kabupaten Solok</b>	<b>10</b>	<b>10</b>	<b>131</b>	<b>127</b>	<b>1 530</b>	<b>1 620</b>

Sumber/Source: Kementerian Agama, EMIS, data semester genap laporan sampai dengan 30 Juni 2019/ Ministry of Religious Affairs, EMIS, even semester report data up to 30th June 2019

**Tabel**  
**Table** 4.1.5**Jumlah Sekolah, Guru, dan Murid Sekolah Menengah Pertama (SMP) di Bawah Kementerian Pendidikan dan Kebudayaan Menurut Kecamatan, 2018/2019 dan 2019/2020****Number of Schools, Teachers, and Pupils in Junior High Schools Under The Ministry of Education and Culture by Subdistrict, 2018/2019 dan 2019/2020**

Kecamatan Subdistrict	Sekolah/Schools					
	Negeri/Public		Swasta/Private		Jumlah/Total	
	2018/2019	2019/2020	2018/2019	2019/2020	2018/2019	2019/2020
(1)	(2)	(3)	(4)	(5)	(6)	(7)
Pantai Cermin	3	3	1	1	4	4
Lembah Gumanti	8	8	-	-	8	8
Hiliran Gumanti	4	4	-	-	4	4
Payung Sekaki	3	3	-	-	3	3
Tigo Lurah	5	5	-	-	5	5
Lembang Jaya	6	6	-	-	6	6
Danau Kembar	3	3	-	-	3	3
Gunung Talang	7	7	1	1	8	8
Bukit Sundi	4	4	1	1	5	5
IX Koto Sungai Lasi	2	2	-	-	2	2
Kubung	9	9	-	-	9	9
X Koto Diatas	3	3	-	-	3	3
X Koto Singkarak	8	8	1	1	9	9
Junjung Sirih	2	2	-	-	2	2
<b>Kabupaten Solok</b>	<b>67</b>	<b>67</b>	<b>4</b>	<b>4</b>	<b>71</b>	<b>71</b>

Lanjutan Tabel/Continued Table 4.1.5

Kecamatan Subdistrict	Guru <sup>1</sup> /Teachers <sup>1</sup>					
	Negeri/Public		Swasta/Private		Jumlah/Total	
	2018/2019	2019/2020	2018/2019	2019/2020	2018/2019	2019/2020
(1)	(8)	(9)	(10)	(11)	(12)	(13)
Pantai Cermin	49	54	5	8	54	62
Lembah Gumanti	161	176	-	-	161	176
Hiliran Gumanti	52	63	-	-	52	63
Payung Sekaki	34	43	-	-	34	43
Tigo Lurah	42	54	-	-	42	54
Lembang Jaya	102	104	-	-	102	104
Danau Kembar	44	45	-	-	44	45
Gunung Talang	188	201	6	5	194	206
Bukit Sundi	78	75	10	18	88	93
IX Koto Sungai Lasi	25	28	-	-	25	28
Kubung	157	159	-	-	157	159
X Koto Diatas	38	43	-	-	38	43
X Koto Singkarak	122	127	5	8	127	135
Junjung Sirih	35	44	-	-	35	44
<b>Kabupaten Solok</b>	<b>1 127</b>	<b>1 216</b>	<b>26</b>	<b>39</b>	<b>1 153</b>	<b>1 255</b>

Lanjutan Tabel/*Continued Table* 4.1.5

Kecamatan Subdistrict	Murid/Students					
	Negeri/Public		Swasta/Private		Jumlah/Total	
	2018/2019	2019/2020	2018/2019	2019/2020	2018/2019	2019/2020
(1)	(14)	(15)	(16)	(17)	(18)	(19)
Pantai Cermin	773	747	73	118	846	865
Lembah Gumanti	1 986	1 982	-	-	1 986	1 982
Hiliran Gumanti	585	522	-	-	585	522
Payung Sekaki	381	358	-	-	381	358
Tigo Lurah	383	391	-	-	383	391
Lembang Jaya	1 241	1 271	-	-	1 241	1 271
Danau Kembar	521	472	-	-	521	472
Gunung Talang	2 859	2 894	70	140	2 929	3 034
Bukit Sundi	803	761	96	138	899	899
IX Koto Sungai Lasi	230	201	-	-	230	201
Kubung	1 606	1 571	-	-	1 606	1 571
X Koto Diatas	417	391	-	-	417	391
X Koto Singkarak	1 142	1 101	107	92	1 249	1 193
Junjung Sirih	494	477	-	-	494	477
<b>Kabupaten Solok</b>	<b>13 421</b>	<b>13 139</b>	<b>346</b>	<b>488</b>	<b>13 767</b>	<b>13 627</b>

Sumber/Source: Kementerian Pendidikan dan Kebudayaan, Sistem Data Pokok Pendidikan, data semester ganjil/ Ministry of Educations and Culture, Basic Education Data System, Odd semester



**Tabel**  
**Table 4.1.6**

**Jumlah Sekolah, Guru, dan Murid Madrasah Tsanawiyah (MTs) di Bawah Kementerian Agama Menurut Kecamatan di Kabupaten Solok, 2018/2019 dan 2019/2020**  
**Number of Schools, Teachers, and Pupils in Madrasah Tsanawiyah (MTs) Under The Ministry of Religious Affairs by Subdistrict in Solok Regency, 2018/2019 dan 2019/2020**

Kecamatan Subdistrict	Sekolah/Schools		Guru/Teachers		Murid/Pupils	
	2018/2019	2019/2020	2018/2019	2019/2020	2018/2019	2019/2020
(1)	(2)	(3)	(4)	(5)	(6)	(7)
Pantai Cermin	3	3	53	53	588	608
Lembah Gumanti	3	3	78	76	1 044	1 048
Hiliran Gumanti	4	4	65	62	473	566
Payung Sekaki	1	1	9	9	71	76
Tigo Lurah	1	1	13	11	31	66
Lembang Jaya	2	2	23	29	215	259
Danau Kembar	1	1	15	15	66	63
Gunung Talang	1	1	11	5	138	103
Bukit Sundi	1	1	18	23	315	336
IX Koto Sungai Lasi	1	1	25	23	307	308
Kubung	6	6	108	129	1 160	1 294
X Koto Diatas	5	4	54	65	538	545
X Koto Singkarak	5	5	87	84	594	715
Junjung Sirih	2	2	21	24	259	272
<b>Kabupaten Solok</b>	<b>36</b>	<b>35</b>	<b>580</b>	<b>608</b>	<b>5 799</b>	<b>6 259</b>

Sumber/Source: Kementerian Agama, EMIS, data semester genap laporan sampai dengan 30 Juni 2019/ Ministry of Religious Affairs, EMIS, even semester report data up to 30th June 2019

**Tabel**  
**Table** 4.1.7**Jumlah Sekolah, Guru, dan Murid Sekolah Menengah Atas (SMA) di Bawah Kementerian Pendidikan dan Kebudayaan Menurut Kecamatan di Kabupaten Solok, 2018/2019 dan 2019/2020****Number of Schools, Teachers, and Pupils in Senior High Schools Under The Ministry of Education and Culture by Subdistrict in Solok Regency, 2018/2019 dan 2019/2020**

Kecamatan Subdistrict	Sekolah/Schools					
	Negeri/Public		Swasta/Private		Jumlah/Total	
	2018/2019	2019/2020	2018/2019	2019/2020	2018/2019	2019/2020
(1)	(2)	(3)	(4)	(5)	(6)	(7)
Pantai Cermin	1	1	-	-	1	1
Lembah Gumanti	1	1	1	1	2	2
Hiliran Gumanti	2	2	-	-	2	2
Payung Sekaki	1	1	-	-	1	1
Tigo Lurah	1	1	-	-	1	1
Lembang Jaya	2	2	-	-	2	2
Danau Kembar	1	1	-	-	1	1
Gunung Talang	3	3	1	1	4	4
Bukit Sundi	1	1	-	-	1	1
IX Koto Sungai Lasi	1	1	-	-	1	1
Kubung	1	1	-	-	1	1
X Koto Diatas	1	1	-	-	1	1
X Koto Singkarak	2	2	1	1	3	3
Junjung Sirih	1	1	-	-	1	1
<b>Kabupaten Solok</b>	<b>19</b>	<b>19</b>	<b>3</b>	<b>3</b>	<b>22</b>	<b>22</b>

Lanjutan Tabel/Continued Table 4.1.7

Kecamatan Subdistrict	Guru <sup>1</sup> /Teachers <sup>1</sup>					
	Negeri/Public		Swasta/Private		Jumlah/Total	
	2018/2019	2019/2020	2018/2019	2019/2020	2018/2019	2019/2020
(1)	(8)	(9)	(10)	(11)	(12)	(13)
Pantai Cermin	43	42	-	-	43	42
Lembah Gumanti	59	55	24	23	83	78
Hiliran Gumanti	50	54	-	-	50	54
Payung Sekaki	23	24	-	-	23	24
Tigo Lurah	16	19	-	-	16	19
Lembang Jaya	44	45	-	-	44	45
Danau Kembar	28	22	-	-	28	22
Gunung Talang	135	134	14	12	149	146
Bukit Sundi	45	44	-	-	45	44
IX Koto Sungai Lasi	26	27	-	-	26	27
Kubung	57	55	-	-	57	55
X Koto Diatas	19	20	-	-	19	20
X Koto Singkarak	70	67	5	7	75	74
Junjung Sirih	42	37	-	-	42	37
<b>Kabupaten Solok</b>	<b>657</b>	<b>645</b>	<b>43</b>	<b>42</b>	<b>700</b>	<b>687</b>

Lanjutan Tabel/*Continued Table* 4.1.7

Kecamatan Subdistrict	Murid/Students					
	Negeri/Public		Swasta/Private		Jumlah/Total	
	2018/2019	2019/2020	2018/2019	2019/2020	2018/2019	2019/2020
(1)	(14)	(15)	(16)	(17)	(18)	(19)
Pantai Cermin	534	526	-	-	534	526
Lembah Gumanti	732	796	218	254	950	1 050
Hiliran Gumanti	393	410	-	-	393	410
Payung Sekaki	268	292	-	-	268	292
Tigo Lurah	55	64	-	-	55	64
Lembang Jaya	467	517	-	-	467	517
Danau Kembar	204	214	-	-	204	214
Gunung Talang	1 804	1 905	50	64	1 854	1 969
Bukit Sundi	666	599	-	-	666	599
IX Koto Sungai Lasi	270	286	-	-	270	286
Kubung	925	907	-	-	925	907
X Koto Diatas	212	234	-	-	212	234
X Koto Singkarak	664	678	33	42	697	720
Junjung Sirih	559	578	-	-	559	578
<b>Kabupaten Solok</b>	<b>7 753</b>	<b>8 006</b>	<b>301</b>	<b>360</b>	<b>8 054</b>	<b>8 366</b>

Sumber/Source: Kementerian Pendidikan dan Kebudayaan, Sistem Data Pokok Pendidikan, data semester ganjil/ *Ministry of Educations and Culture, Basic Education Data System, Odd semester*

**Tabel**  
**Table** 4.1.8

**Jumlah Sekolah, Guru, dan Murid Sekolah Menengah Kejuruan (SMK) di Bawah Kementerian Pendidikan dan Kebudayaan Menurut Kecamatan di Kabupaten Solok, 2018/2019 dan 2019/2020**  
**Number of Schools, Teachers, and Pupils in Vocational High Schools Under The Ministry of Education and Culture by Subdistrict in Solok Regency, 2018/2019 dan 2019/2020**

Kecamatan Subdistrict	Sekolah/Schools		Guru/Teachers		Murid/Pupils	
	2018/2019	2019/2020	2018/2019	2019/2020	2018/2019	2019/2020
(1)	(2)	(3)	(4)	(5)	(6)	(7)
Pantai Cermin	1	1	31	34	300	272
Lembah Gumanti	3	3	59	65	763	834
Hiliran Gumanti	1	1	28	26	169	184
Payung Sekaki	-	-	-	-	-	-
Tigo Lurah	-	-	-	-	-	-
Lembang Jaya	-	-	-	-	-	-
Danau Kembar	-	-	-	-	-	-
Gunung Talang	2	2	82	83	1 117	1 201
Bukit Sundi	2	2	49	49	371	448
IX Koto Sungai Lasi	-	-	-	-	-	-
Kubung	2	2	22	26	222	246
X Koto Diatas	1	1	15	15	116	130
X Koto Singkarak	1	1	20	23	96	93
Junjung Sirih	-	-	-	-	-	-
<b>Kabupaten Solok</b>	<b>13</b>	<b>13</b>	<b>306</b>	<b>321</b>	<b>3 154</b>	<b>3 408</b>

Sumber/Source: Kementerian Pendidikan dan Kebudayaan, Sistem Data Pokok Pendidikan, data semester ganjil/ Ministry of Educations and Culture, Basic Education Data System, Odd semester

**Tabel**  
**Table** 4.1.9

**Jumlah Sekolah, Guru, dan Murid Madrasah Aliyah (MA)  
di Bawah Kementerian Agama Menurut Kecamatan di  
Kabupaten Solok, 2018/2019 dan 2019/2020**  
*Number of Schools, Teachers, and Pupils in Madrasah Aliyah  
(MA) Under the Ministry of Religious Affairs by Subdistrict in  
Solok Regency, 2018/2019 dan 2019/2020*

Kecamatan Subdistrict	Sekolah/Schools					
	Negeri/Public		Swasta/Private		Jumlah/Total	
	2018/2019	2019/2020	2018/2019	2019/2020	2018/2019	2019/2020
(1)	(2)	(3)	(4)	(5)	(6)	(7)
Pantai Cermin	-	-	2	2	2	2
Lembah Gumanti	1	1	-	-	1	1
Hiliran Gumanti	-	-	-	-	-	-
Payung Sekaki	-	-	1	1	1	1
Tigo Lurah	-	-	-	-	-	-
Lembang Jaya	-	-	-	-	-	-
Danau Kembar	-	-	-	-	-	-
Gunung Talang	-	-	1	1	1	1
Bukit Sundi	-	-	1	1	1	1
IX Koto Sungai Lasi	-	-	1	1	1	1
Kubung	1	1	1	1	2	2
X Koto Diatas	-	-	2	2	2	2
X Koto Singkarak	1	1	2	2	3	3
Junjung Sirih	-	-	1	1	1	1
<b>Kabupaten Solok</b>	<b>3</b>	<b>3</b>	<b>12</b>	<b>12</b>	<b>15</b>	<b>15</b>

Lanjutan Tabel/Continued Table 4.1.9

Kecamatan Subdistrict	Guru <sup>1</sup> /Teachers <sup>1</sup>					
	Negeri/Public		Swasta/Private		Jumlah/Total	
	2018/2019	2019/2020	2018/2019	2019/2020	2018/2019	2019/2020
(1)	(8)	(9)	(10)	(11)	(12)	(13)
Pantai Cermin	-	-	25	20	25	20
Lembah Gumanti	28	26	-	-	28	26
Hiliran Gumanti	-	-	-	-	-	-
Payung Sekaki	-	-	5	7	5	7
Tigo Lurah	-	-	-	-	-	-
Lembang Jaya	-	-	-	-	-	-
Danau Kembar	-	-	-	-	-	-
Gunung Talang	-	-	7	22	7	22
Bukit Sundi	-	-	20	13	20	13
IX Koto Sungai Lasi	-	-	10	17	10	17
Kubung	-	57	-	11	56	68
X Koto Diatas	-	-	20	22	20	22
X Koto Singkarak	-	30	-	25	64	55
Junjung Sirih	-	-	9	11	244	11
<b>Kabupaten Solok</b>	<b>28</b>	<b>113</b>	<b>96</b>	<b>148</b>	<b>479</b>	<b>261</b>

Lanjutan Tabel/*Continued Table* 4.1.9

Kecamatan Subdistrict	Murid/Students					
	Negeri/Public		Swasta/Private		Jumlah/Total	
	2018/2019	2019/2020	2018/2019	2019/2020	2018/2019	2019/2020
(1)	(14)	(15)	(16)	(17)	(18)	(19)
Pantai Cermin	-	-	75	102	75	102
Lembah Gumanti	356	370	-	-	356	370
Hiliran Gumanti	-	-	-	-	-	-
Payung Sekaki	-	-	17	16	17	16
Tigo Lurah	-	-	-	-	-	-
Lembang Jaya	-	-	-	-	-	-
Danau Kembar	-	-	-	-	-	-
Gunung Talang	-	-	29	22	29	22
Bukit Sundi	-	-	116	107	116	107
IX Koto Sungai Lasi	-	-	33	23	33	23
Kubung	642	695	61	66	703	761
X Koto Diatas	-	-	151	134	151	134
X Koto Singkarak	329	333	136	222	465	555
Junjung Sirih	-	-	79	94	79	94
<b>Kabupaten Solok</b>	<b>1 327</b>	<b>1 398</b>	<b>697</b>	<b>786</b>	<b>2 024</b>	<b>2 184</b>

Sumber/Source: Kementerian Agama, Data Semester Ganjil/Ministry of Religious Affairs, Odd Semester Data



**Tabel 4.1.10** Jumlah Desa<sup>1</sup>/Kelurahan yang Memiliki Fasilitas Sekolah Menurut Kecamatan dan Tingkat Pendidikan di Kabupaten Solok, 2014, 2018, dan 2019  
**Number of Villages<sup>1</sup> Having Educational Facilities by Subdistrict and Educational Level in Solok Regency, 2014, and 2019**

Kecamatan Subdistrict	SD Primary School		
	2014	2018	2019
(1)	(2)	(3)	(4)
Pantai Cermin	2	2	2
Lembah Gumanti	4	4	4
Hiliran Gumanti	3	3	3
Payung Sekaki	3	3	3
Tigo Lurah	5	5	5
Lembang Jaya	6	6	6
Danau Kembar	2	2	2
Gunung Talang	8	8	8
Bukit Sundi	5	5	5
IX Koto Sungai Lasi	9	9	9
Kubung	8	8	8
X Koto Diatas	9	9	9
X Koto Singkarak	8	8	8
Junjung Sirih	2	2	2
<b>Kabupaten Solok</b>	<b>74</b>	<b>74</b>	<b>74</b>

Lanjutan Tabel/*Continued Table* 4.1.10

Kecamatan Subdistrict	SMP Junior High School		
	2014	2018	2019
(1)	(5)	(6)	(7)
Pantai Cermin	2	2	2
Lembah Gumanti	4	4	4
Hiliran Gumanti	3	3	3
Payung Sekaki	3	3	3
Tigo Lurah	5	5	5
Lembang Jaya	4	5	5
Danau Kembar	2	2	2
Gunung Talang	6	6	6
Bukit Sundi	3	3	3
IX Koto Sungai Lasi	2	4	3
Kubung	7	7	7
X Koto Diatas	5	5	5
X Koto Singkarak	6	7	7
Junjung Sirih	2	2	2
<b>Kabupaten Solok</b>	<b>54</b>	<b>58</b>	<b>57</b>

Lanjutan Tabel/*Continued Table* 4.1.10

Kecamatan Subdistrict	SMA Senior High School		
	2014	2018	2019
(1)	(8)	(9)	(10)
Pantai Cermin	1	1	1
Lembah Gumanti	2	1	1
Hiliran Gumanti	2	2	2
Payung Sekaki	1	1	1
Tigo Lurah	1	1	1
Lembang Jaya	2	2	2
Danau Kembar	1	1	1
Gunung Talang	3	3	3
Bukit Sundi	1	1	1
IX Koto Sungai Lasi	2	4	2
Kubung	2	3	4
X Koto Diatas	1	1	1
X Koto Singkarak	2	2	4
Junjung Sirih	1	1	1
<b>Kabupaten Solok</b>	<b>22</b>	<b>24</b>	<b>25</b>

Lanjutan Tabel/*Continued Table* 4.1.10

Kecamatan <i>Subdistrict</i>	SMK <i>Vocational School</i>		
	2014	2018	2019
(1)	(11)	(12)	(13)
Pantai Cermin	1	1	1
Lembah Gumanti	2	2	2
Hiliran Gumanti	1	1	1
Payung Sekaki	-	-	-
Tigo Lurah	-	-	-
Lembang Jaya	-	-	-
Danau Kembar	-	-	-
Gunung Talang	2	2	2
Bukit Sundi	1	2	2
IX Koto Sungai Lasi	-	2	-
Kubung	2	2	2
X Koto Diatas	1	1	1
X Koto Singkarak	1	1	1
Junjung Sirih	-	-	-
<b>Kabupaten Solok</b>	<b>11</b>	<b>14</b>	<b>12</b>

Lanjutan Tabel/Continued Table 4.1.10

Kecamatan Subdistrict	Perguruan Tinggi University		
	2014	2018	2019
(1)	(14)	(15)	(16)
Pantai Cermin	-	-	-
Lembah Gumanti	-	-	-
Hiliran Gumanti	-	1	-
Payung Sekaki	-	-	-
Tigo Lurah	-	-	-
Lembang Jaya	-	-	-
Danau Kembar	-	-	-
Gunung Talang	-	-	-
Bukit Sundi	-	-	-
IX Koto Sungai Lasi	-	2	-
Kubung	1	1	1
X Koto Diatas	1	1	1
X Koto Singkarak	-	1	-
Junjung Sirih	-	-	-
<b>Kabupaten Solok</b>	<b>2</b>	<b>6</b>	<b>2</b>

Sumber/Source: BPS, Pendataan Potensi Desa (Podes)/ BPS–Statistics Indonesia, Village Potential Data Collection

**Tabel**  
**Table** 4.1.11

**Angka Partisipasi Murni (APM) dan Angka Partisipasi Kasar (APK) Menurut Jenjang Pendidikan di Kabupaten Solok, 2018 dan 2019**  
**Net Participation Rates and Gross Participation Rates by Educational Level in Solok Regency, 2018 and 2019**

Jenjang Pendidikan Educational Level	Angka Partisipasi Murni (APM) Net Participation Rates		Angka Partisipasi Kasar (APK) Gross Participation Rates	
	2018	2019	2018	2019
(1)	(2)	(3)	(4)	(5)
SD/MI Elementary School	99,20	99,07	113,49	108,25
SMP/MTs Junior High School	78,24	78,16	93,49	95,98
SMA/SMK/MA Senior High School	56,34	57,04	67,22	72,48

Sumber/Source: BPS, Survei Sosial Ekonomi Nasional (Susenas)/BPS-Statistics Indonesia, National Socioeconomic Survey

**Tabel** 4.1.12 **Persentase Penduduk Berumur 15 Tahun ke Atas yang Melek Huruf Menurut Jenis Kelamin di Kabupaten Solok, 2018 dan 2019**  
**Table** 4.1.12 **Percentage of Literate People Aged 15 Years and Over by Sex in Solok Regency, 2018 and 2019**

Kelompok Umur Age Group	Laki-laki Male	Perempuan Female	Jumlah Total
(1)	(2)	(3)	(4)
2012	97,37	96,88	97,12
2013	98,07	97,35	97,71
2014	97,52	97,91	97,72
2015	99,50	99,25	99,37
2016	99,64	99,79	99,71
2017	99,88	99,15	99,51
2018	99,53	99,90	99,72
2019	99,55	99,34	99,44

Sumber/Source: BPS, Survei Sosial Ekonomi Nasional (Susenas)/BPS-Statistics Indonesia, National Socioeconomic Survey

**Tabel**  
**Table** 4.1.13

**Persentase Penduduk Menurut Jenis Kelamin, Kelompok Umur Sekolah, dan Partisipasi Sekolah di Kabupaten Solok, 2019**  
*Percentage of Population by Sex, Age Group, and School Participation in Solok Regency, 2019*

Jenis Kelamin Sex	Partisipasi Sekolah / School Participation		
	Tidak/Belum Pernah Sekolah Not/Never Attending School	Masih Sekolah Attending School	Tidak Sekolah Lagi Not Attending School Anymore
(1)	(2)	(3)	(4)
Laki-Laki/Male	4,79	28,02	67,19
Perempuan/Female	5,95	26,35	67,70

Sumber/Source: Survey Sosial Ekonomi Nasional Kor, Maret 2019/Natioanal Social Economic Survey Kor, March 2019



**Tabel 4.1.14** Banyaknya Sekolah yang Berada di Kabupaten Solok Menurut status dan per Kecamatan di Kabupaten Solok, 2019  
**Table** 4.1.14 *Number of School by Status and Subdistrict in Solok Regency, 2019*

Kecamatan Sub District	TK/RA Kindergarden		SD/MI Elementary	
	Negeri Public	Swasta Private	Negeri Public	Swasta Private
(1)	(2)	(3)	(4)	(5)
Pantai Cermin	-	10	20	1
Lembah Gumanti	-	36	38	2
Hiliran Gumanti	-	6	25	1
Payung Sekaki	-	4	10	-
Tigo Lurah	-	1	15	-
Lembang Jaya	-	15	24	-
Danau Kembar	-	10	13	1
Gunung Talang	-	26	42	4
Bukit Sundi	-	12	22	1
IX Koto Sungai Lasi	-	2	17	-
Kubung	-	21	40	5
X Koto Diatas	-	15	32	1
X Koto Singkarak	-	20	35	4
Junjung Sirih	-	6	14	2
<b>2019</b>	-	<b>184</b>	<b>347</b>	<b>22</b>
<b>2018</b>	-	<b>174</b>	<b>341</b>	<b>18</b>

Lanjutan Tabel/*Continued Table* 4.1.14

Kecamatan Sub District	SMP/MTsN Junior High School		SMA/MA/SMK Senior High School	
	Negeri Public	Swasta Private	Negeri Public	Swasta Private
(1)	(6)	(7)	(8)	(9)
Pantai Cermin	4	3	2	2
Lembah Gumanti	9	2	4	2
Hiliran Gumanti	5	3	3	-
Payung Sekaki	3	1	1	1
Tigo Lurah	5	1	1	-
Lembang Jaya	6	2	2	-
Danau Kembar	3	1	1	-
Gunung Talang	7	2	5	2
Bukit Sundi	4	2	2	2
IX Koto Sungai Lasi	3	-	1	1
Kubung	10	5	2	3
X Koto Diatas	4	3	2	2
X Koto Singkarak	9	5	4	3
Junjung Sirih	2	2	1	1
<b>2019</b>	<b>74</b>	<b>32</b>	<b>31</b>	<b>19</b>
<b>2018</b>	<b>67</b>	<b>4</b>	<b>19</b>	<b>3</b>

Sumber/*Source*: Dinas Pendidikan, Pemuda dan Olahraga/*Education, Sport, Youth Extention Service of Solok Regency*

**Tabel** 4.1.15 **Banyaknya Taman Kanak-Kanak Menurut Kementerian yang Membawahi dan Per Kecamatan di Kabupaten Solok, 2019**  
**Number of Kindergarten by Departemens and Sub District in Solok Regency, 2019**

Kecamatan Sub District	Dinas P & K Ministry of Education & Culture		Kementerian Agama Ministry of Region		Jumlah Total
	Negeri Public	Swasta Private	Negeri Public	Swasta Private	
(1)	(2)	(3)	(4)	(5)	(6)
Pantai Cermin	-	10	-	-	10
Lembah Gumanti	-	32	-	4	36
Hiliran Gumanti	-	6	-	-	6
Payung Sekaki	-	3	-	1	4
Tigo Lurah	-	1	-	-	1
Lembang Jaya	-	14	-	1	15
Danau Kembar	-	7	-	3	10
Gunung Talang	-	24	-	2	26
Bukit Sundi	-	12	-	-	12
IX Koto Sungai Lasi	-	2	-	-	2
Kubung	-	14	-	7	21
X Koto Diatas	-	16	-	-	16
X Koto Singkarak	-	17	-	3	20
Junjung Sirih	-	6	-	-	6
<b>2019</b>	-	<b>164</b>	-	<b>21</b>	<b>185</b>
<b>2018</b>	-	<b>172</b>	-	<b>21</b>	<b>193</b>

Sumber/Source: Dinas Pendidikan, Pemuda dan Olahraga/Education, Sport, Youth Extention Service of Solok Regency

**Tabel**  
**Table** 4.1.16

**Banyaknya SD/MI Menurut Kementerian yang Membawahi dan Per Kecamatan di Kabupaten Solok, 2019**  
**Number of Elementary School by Departemens and Sub District in Solok Regency, 2019**

Kecamatan Sub District	Dinas P & K Ministry of Education & Culture		Kementerian Agama Ministry of Religion		Jumlah Total
	Negeri Public	Swasta Private	Negeri Public	Swasta Private	
(1)	(2)	(3)	(4)	(5)	(6)
Pantai Cermin	20	1	-	-	21
Lembah Gumanti	36	1	2	1	40
Hiliran Gumanti	25	-	-	1	26
Payung Sekaki	10	-	-	-	10
Tigo Lurah	15	-	-	-	15
Lembang Jaya	24	-	-	-	24
Danau Kembar	13	1	-	-	14
Gunung Talang	42	3	-	1	46
Bukit Sundi	21	1	1	-	24
IX Koto Sungai Lasi	17	-	-	-	17
Kubung	39	4	1	1	45
X Koto Diatas	32	1	-	-	33
X Koto Singkarak	35	3	-	1	39
Junjung Sirih	14	1	-	1	16
<b>2019</b>	<b>343</b>	<b>16</b>	<b>4</b>	<b>6</b>	<b>369</b>
<b>2018</b>	<b>341</b>	<b>16</b>	<b>4</b>	<b>6</b>	<b>367</b>

Sumber/Source: Dinas Pendidikan, Pemuda dan Olahraga/Education, Sport, Youth Extention Service of Solok Regency

**Tabel 4.1.17** Banyaknya SMP/MTs Menurut Kementerian yang Membawahinya dan per Kecamatan di Kabupaten Solok, 2019  
**Number of Junior High School by Departemens and Sub District in Solok Regency, 2019**

Kecamatan Sub District	Dinas P & K Ministry of Education & Culture		Kementerian Agama Ministry of Religion		Jumlah Total
	Negeri Public	Swasta Private	Negeri Public	Swasta Private	
(1)	(2)	(3)	(4)	(5)	(6)
Pantai Cermin	3	1	1	2	7
Lembah Gumanti	8	-	1	2	11
Hiliran Gumanti	4	-	1	3	8
Payung Sekaki	3	-	-	1	4
Tigo Lurah	5	-	-	1	6
Lembang Jaya	6	-	-	2	8
Danau Kembar	3	-	-	1	4
Gunung Talang	7	1	-	1	9
Bukit Sundi	4	1	-	1	6
IX Koto Sungai Lasi	2	-	1	-	3
Kubung	9	-	1	5	15
X Koto Diatas	3	-	1	3	7
X Koto Singkarak	8	1	1	4	14
Junjung Sirih	2	-	-	2	4
<b>2019</b>	<b>67</b>	<b>4</b>	<b>7</b>	<b>28</b>	<b>106</b>
<b>2018</b>	<b>67</b>	<b>3</b>	<b>7</b>	<b>28</b>	<b>105</b>

Sumber/Source: Dinas Pendidikan, Pemuda dan Olahraga/Education, Sport, Youth Extention Service of Solok Regency

**Tabel**  
**Table** 4.1.18

**Banyaknya SMA/SMK Menurut Kementerian yang Membawahinya dan per Kecamatan di Kabupaten Solok, 2019**  
**Number of Senior High School by Departemens and Sub District in Solok Regency, 2019**

Kecamatan Sub District	Dinas P & K Ministry of Education & Culture		Kementerian Agama Ministry of Religion		Jumlah Total
	Negeri Public	Swasta Private	Negeri Public	Swasta Private	
(1)	(2)	(3)	(4)	(5)	(6)
Pantai Cermin	2	-	-	2	4
Lembah Gumanti	3	2	1	-	6
Hiliran Gumanti	3	-	-	-	3
Payung Sekaki	-	-	-	1	1
Tigo Lurah	-	-	-	-	-
Lembang Jaya	-	-	-	-	-
Danau Kembar	-	-	-	-	-
Gunung Talang	5	1	-	1	7
Bukit Sundi	2	1	-	1	4
IX Koto Sungai Lasi	-	-	-	1	1
Kubung	-	2	1	1	4
X Koto Diatas	2	-	-	2	4
X Koto Singkarak	3	1	1	2	7
Junjung Sirih	-	-	-	1	1
2019	28	7	3	12	50
2018	28	7	3	12	50

Sumber/Source: Dinas Pendidikan, Pemuda dan Olahraga/Education, Sport, Youth Extention Service of Solok Regency

**Tabel 4.1.19** Banyaknya Guru dan Murid Pendidikan Anak Usia Dini (PAUD) Formal per Kecamatan di Kabupaten Solok, 2019  
**Number of Teacher and Pupil of Kindergarten by Departemens and Sub District in Solok Regency, 2019**

Kecamatan Sub District	Kelompok Bermain Playgroup		Tempat Penitipan Anak TPA		Satuan Paud Sejenisnya SPS	
	Guru Teacher	Murid Pupil	Guru Teacher	Murid Pupil	Guru Teacher	Murid Pupil
(1)	(2)	(3)	(4)	(5)	(6)	(7)
Pantai Cermin	21	239	-	-	-	-
Lembah Gumanti	20	401	-	-	-	-
Hiliran Gumanti	20	256	-	-	-	-
Payung Sekaki	15	193	-	-	-	-
Tigo Lurah	22	236	-	-	-	-
Lembang Jaya	17	265	-	-	-	-
Danau Kembar	5	138	-	-	-	-
Gunung Talang	37	516	-	-	1	25
Bukit Sundi	53	477	-	-	-	-
IX Koto Sungai Lasi	21	183	-	-	-	-
Kubung	32	402	3	34	-	-
X Koto Diatas	12	161	-	-	-	-
X Koto Singkarak	12	142	-	-	-	-
Junjung Sirih	8	124	-	-	-	-
<b>2019</b>	<b>306</b>	<b>3 733</b>	<b>3</b>	<b>34</b>	<b>1</b>	<b>25</b>
<b>2018</b>	<b>574</b>	<b>5 016</b>	<b>14</b>	<b>164</b>	<b>74</b>	<b>1 831</b>

Sumber/Source: Dinas Pendidikan, Pemuda dan Olahraga/Education, Sport, Youth Extention Service of Solok Regency

**Tabel**  
**Table** 4.1.20

**Banyaknya Sekolah, Murid, dan Guru Taman Kanak-Kanak di Kabupaten Solok per Kecamatan di Kabupaten Solok, 2018**  
*Number of Classes, Pupils, Teachers at Kindergarten by Subdistrict in Solok Regency, 2018*

Kecamatan Sub District	Sekolah Schools	Kelas Class	Guru/Teachers		Jumlah Total
			Lk Male	Pr Female	
(1)	(2)	(3)	(4)	(5)	(6)
Pantai Cermin	6	14	-	64	64
Lembah Gumanti	32	32	-	56	56
Hiliran Gumanti	7	13	-	21	21
Payung Sekaki	3	7	-	6	6
Tigo Lurah	1	1	1	58	59
Lembang Jaya	14	24	-	48	48
Danau Kembar	7	16	-	60	60
Gunung Talang	24	101	-	38	38
Bukit Sundi	12	30	-	23	23
IX Koto Sungai Lasi	2	5	-	10	10
Kubung	12	26	-	3	3
X Koto Diatas	29	17	-	118	118
X Koto Singkarak	17	35	-	20	20
Junjung Sirih	6	13	-	18	18
<b>2018</b>	<b>172</b>	<b>334</b>	<b>1</b>	<b>543</b>	<b>544</b>
<b>2017</b>	<b>175</b>	<b>335</b>	<b>4</b>	<b>504</b>	<b>508</b>



Lanjutan Tabel/*Continued Table* 4.1.20

Kecamatan <i>Sub District</i>	Murid/ <i>Pupils</i>		Jumlah/ <i>Total</i>
	Lk <i>Male</i>	Pr <i>Female</i>	
(1)	(7)	(8)	(9)
Pantai Cermin	109	93	202
Lembah Gumanti	663	641	1 304
Hiliran Gumanti	126	99	225
Payung Sekaki	60	56	116
Tigo Lurah	4	8	12
Lembang Jaya	219	216	435
Danau Kembar	97	90	187
Gunung Talang	446	435	881
Bukit Sundi	268	246	514
IX Koto Sungai Lasi	35	38	73
Kubung	226	272	498
X Koto Diatas	197	210	407
X Koto Singkarak	269	281	550
Junjung Sirih	91	76	167
<b>2018</b>	<b>2 810</b>	<b>2 761</b>	<b>5 571</b>
<b>2017</b>	<b>2 639</b>	<b>2 619</b>	<b>5 258</b>

Sumber/*Source*: Dinas Pendidikan, Pemuda dan Olahraga/*Education, Sport, Youth Extention Service of Solok Regency*

**Tabel**  
**Table** 4.1.21

**Banyaknya Sekolah, Murid, dan Guru Sekolah Pendidikan Luar Biasa (SDLB) di Kabupaten Solok, 2018**  
**Number of Classes, Pupils, Teachers at Schools of Special Education by Subdistrict in Solok Regency, 2018**

Kecamatan Sub District	Sekolah Schools	Kelas Class	Guru/ Teachers		Jumlah Total
			Lk Male	Pr Female	
(1)	(2)	(3)	(4)	(5)	(6)
Pantai Cermin	-	-	-	-	-
Lembah Gumanti	1	5	4	4	8
Hiliran Gumanti	-	-	-	-	-
Payung Sekaki	1	3	1	2	3
Tigo Lurah	-	-	-	-	-
Lembang Jaya	-	-	-	-	-
Danau Kembar	1	-	-	3	3
Gunung Talang	-	-	-	-	-
Bukit Sundi	2	7	-	8	8
IX Koto Sungai Lasi	-	-	-	-	-
Kubung	3	15	5	12	17
X Koto Diatas	1	5	-	3	3
X Koto Singkarak	1	3	1	1	2
Junjung Sirih	-	-	-	-	-
<b>2018</b>	<b>10</b>	<b>38</b>	<b>11</b>	<b>33</b>	<b>44</b>
<b>2017</b>	<b>8</b>	<b>57</b>	<b>57</b>	<b>105</b>	<b>191</b>

Lanjutan Tabel/*Continued Table 4.1.21*

Kecamatan <i>Sub District</i>	Murid/ <i>Pupils</i>		Jumlah/ <i>Total</i>
	Lk <i>Male</i>	Pr <i>Female</i>	
(1)	(7)	(8)	(9)
Pantai Cermin	-	-	-
Lembah Gumanti	19	12	31
Hiliran Gumanti	-	-	-
Payung Sekaki	7	10	17
Tigo Lurah	-	-	-
Lembang Jaya	-	-	-
Danau Kembar	-	-	-
Gunung Talang	-	-	-
Bukit Sundi	25	26	51
IX Koto Sungai Lasi	-	-	-
Kubung	49	30	79
X Koto Diatas	6	4	10
X Koto Singkarak	16	13	29
Junjung Sirih	-	-	-
<b>2018</b>	<b>130</b>	<b>98</b>	<b>219</b>
<b>2017</b>	<b>7</b>	<b>27</b>	<b>34</b>

Sumber/*Source*: Dinas Pendidikan, Pemuda dan Olahraga/*Education, Sport, Youth Extension Service of Solok Regency*

**Tabel** 4.1.22  
**Table****Banyaknya Sekolah, Murid, dan Guru Sekolah Dasar Menurut Kecamatan di Kabupaten Solok, 2019**  
**Number of of Classes, Pupils, Theachers at Elementary Schools by Subdistrict in Solok Regency, 2019**

Kecamatan Sub District	Sekolah Schools	Kelas Class	Guru/ Teachers		Jumlah Total
			Lk Male	Pr Female	
(1)	(2)	(3)	(4)	(5)	(6)
Pantai Cermin	21	141	39	150	189
Lembah Gumanti	37	294	52	313	365
Hiliran Gumanti	25	146	51	157	208
Payung Sekaki	10	62	23	64	87
Tigo Lurah	14	96	44	73	117
Lembang Jaya	23	172	52	158	210
Danau Kembar	12	118	51	90	141
Gunung Talang	45	330	84	403	487
Bukit Sundi	22	155	46	145	191
IX Koto Sungai Lasi	17	115	35	93	128
Kubung	43	319	57	396	453
X Koto Diatas	33	197	59	184	243
X Koto Singkarak	38	248	64	257	321
Junjung Sirih	15	99	25	81	106
<b>Kabupaten Solok</b>	<b>355</b>	<b>2 492</b>	<b>682</b>	<b>2 564</b>	<b>3 246</b>

Lanjutan Tabel/Continued Table 4.1.22

Kecamatan Sub District	Murid/Pupils		Jumlah/ Total
	Lk Male	Pr Female	
(1)	(7)	(8)	(9)
Pantai Cermin	1 528	131	2 838
Lembah Gumanti	415	3 888	8 038
Hiliran Gumanti	1 056	994	2 050
Payung Sekaki	546	442	988
Tigo Lurah	797	711	1 508
Lembang Jaya	2 166	1 914	408
Danau Kembar	1 475	1 431	2 906
Gunung Talang	3 243	3 036	6 279
Bukit Sundi	1 449	138	2 829
IX Koto Sungai Lasi	578	526	1 104
Kubung	3 404	2 988	6 392
X Koto Diatas	1 161	1 078	2 239
X Koto Singkarak	2 051	1 751	3 802
Junjung Sirih	873	723	1 596
<b>Kabupaten Solok</b>	<b>20 742</b>	<b>19 751</b>	<b>42 977</b>

Sumber/Source: Dinas Pendidikan, Pemuda dan Olahraga/Education, Sport, Youth Extention Service of Solok Regency

**Tabel**  
**Table** 4.1.23**Banyaknya Sekolah dan Murid Sekolah Dasar Negeri per Kecamatan di Kabupaten Solok, 2019**  
**Number of school and Pupils at Public elementary school, by Subdistrict in Solok Regency, 2019**

Kecamatan Sub District	Sekolah Schools	Murid/Pupils		Jumlah Total
		Lk Male	Pr Female	
(1)	(2)	(4)	(5)	(6)
Pantai Cermin	20	1 438	1 402	2 840
Lembah Gumanti	36	3 404	2 988	6 392
Hiliran Gumanti	25	1 528	131	1 659
Payung Sekaki	10	578	526	1 104
Tigo Lurah	14	797	711	1 508
Lembang Jaya	23	1 449	138	1 587
Danau Kembar	13	1 073	980	2 053
Gunung Talang	42	3 071	2 881	5 952
Bukit Sundi	21	2 127	1 882	4 009
IX Koto Sungai Lasi	17	546	442	988
Kubung	39	42	3 598	3 640
X Koto Diatas	32	1 054	991	2 045
X Koto Singkarak	35	2 013	1 729	3 742
Junjung Sirih	14	804	677	1 481
<b>Kabupaten Solok</b>	<b>341</b>	<b>19 924</b>	<b>19 076</b>	<b>39 000</b>

Sumber/Source: Dinas Pendidikan, Pemuda dan Olahraga/Education, Sport, Youth Extention Service of Solok Regency

**Tabel 4.1.24** Banyaknya Sekolah dan Murid Sekolah Dasar Swasta per Kecamatan di Kabupaten Solok, 2019  
**Table** *Number of school and Pupils at Private elementary school, by Subdistrict in Solok Regency, 2019*

Kecamatan Sub District	Sekolah Schools	Murid/ Pupils		Jumlah Total
		Lk Male	Pr Female	
(1)	(2)	(4)	(5)	(6)
Pantai Cermin	1	37	29	66
Lembah Gumanti	1	-	-	-
Hiliran Gumanti	-	-	-	-
Payung Sekaki	-	-	-	-
Tigo Lurah	-	-	-	-
Lembang Jaya	-	-	-	-
Danau Kembar	1	88	98	186
Gunung Talang	3	172	155	327
Bukit Sundi	1	39	32	71
IX Koto Sungai Lasi	-	-	-	-
Kubung	4	373	290	663
X Koto Diatas	1	2	3	5
X Koto Singkarak	3	38	22	60
Junjung Sirih	1	69	46	115
<b>Kabupaten Solok</b>	<b>16</b>	<b>818</b>	<b>675</b>	<b>1 493</b>

Sumber/Source: Dinas Pendidikan, Pemuda dan Olahraga/Education, Sport, Youth Extention Service of Solok Regency

**Tabel**  
**Table** 4.1.25**Banyaknya Sekolah, Murid, dan Guru Sekolah Menengah Pertama Menurut Kecamatan di Kabupaten Solok, 2019**  
**Number of Classes, Pupils, Teachers at Junior High Schools by Subdistrict in Solok Regency, 2019**

Kecamatan Sub District	Sekolah Schools	Kelas Class	Guru/Teachers		Jumlah Total
			Lk Male	Pr Female	
(1)	(2)	(3)	(4)	(5)	(6)
Pantai Cermin	4	33	14	44	58
Lembah Gumanti	8	78	36	142	178
Hiliran Gumanti	4	28	13	48	61
Payung Sekaki	3	18	15	28	43
Tigo Lurah	5	22	16	34	50
Lembang Jaya	6	56	22	84	106
Danau Kembar	3	23	16	30	46
Gunung Talang	8	107	40	166	206
Bukit Sundi	5	42	20	64	84
IX Koto Sungai Lasi	2	11	9	20	29
Kubung	9	75	30	130	160
X Koto Diatas	3	23	15	25	40
X Koto Singkarak	9	71	23	103	126
Junjung Sirih	2	26	4	38	42
<b>Kabupaten Solok</b>	<b>71</b>	<b>613</b>	<b>273</b>	<b>956</b>	<b>1 229</b>



Lanjutan Tabel/*Continued Table* 4.1.25

Kecamatan <i>Sub District</i>	Murid/ <i>Pupils</i>		Jumlah/ <i>Total</i>
	Lk <i>Male</i>	Pr <i>Female</i>	
(1)	(7)	(8)	(9)
Pantai Cermin	371	475	846
Lembah Gumanti	899	1 083	1 982
Hiliran Gumanti	319	269	588
Payung Sekaki	184	194	378
Tigo Lurah	169	215	384
Lembang Jaya	557	673	1 230
Danau Kembar	248	274	522
Gunung Talang	1 405	1 490	2 895
Bukit Sundi	437	437	874
IX Koto Sungai Lasi	134	96	230
Kubung	833	774	1 607
X Koto Diatas	211	211	422
X Koto Singkarak	632	609	1 241
Junjung Sirih	189	298	487
<b>Kabupaten Solok</b>	<b>6 588</b>	<b>7 098</b>	<b>13 686</b>

Sumber/*Source*: Dinas Pendidikan, Pemuda dan Olahraga/*Education, Sport, Youth Extention Service of Solok Regency*

**Tabel** 4.1.26  
**Table**

**Banyaknya Sekolah dan Murid pada Sekolah Menengah Pertama Negeri per Kecamatan di Kabupaten Solok, 2019**  
**Number of school and Pupils at Public Junior High school by Subdistrict in Solok Regency, 2019**

Kecamatan Sub District	Sekolah Schools	Kelas Class	Murid/ Pupils		Jumlah Total
			Lk Male	Pr Female	
(1)	(2)	(3)	(4)	(5)	(6)
Pantai Cermin	3	29	212	237	449
Lembah Gumanti	8	78	833	774	1 607
Hiliran Gumanti	4	28	371	475	846
Payung Sekaki	3	18	134	96	230
Tigo Lurah	5	22	169	215	384
Lembang Jaya	6	56	437	437	874
Danau Kembar	3	23	211	211	422
Gunung Talang	7	104	1 337	1 490	2 827
Bukit Sundi	4	38	500	635	1 135
IX Koto Sungai Lasi	2	11	184	194	378
Kubung	9	75	899	1 083	1 982
X Koto Diatas	3	23	319	269	588
X Koto Singkarak	8	66	567	576	1 143
Junjung Sirih	2	26	189	298	487
<b>Kabupaten Solok</b>	<b>67</b>	<b>597</b>	<b>6 362</b>	<b>6 990</b>	<b>13 352</b>

Sumber/Source: Dinas Pendidikan, Pemuda dan Olahraga/Education, Sport, Youth Extention Service of Solok Regency

**Tabel**  
**Table** 4.1.27**Banyaknya Sekolah dan Murid pada Sekolah Menengah Pertama Swasta per Kecamatan di Kabupaten Solok, 2019**  
**Number of school and Pupils at Private Junior High school by Subdistrict in Solok Regency, 2019**

Kecamatan Sub District	Sekolah Schools	Kelas Class	Murid/ Pupils		Jumlah Total
			Lk Male	Pr Female	
(1)	(2)	(3)	(4)	(5)	(6)
Pantai Cermin	1	4	36	37	73
Lembah Gumanti	-	-	-	-	-
Hiliran Gumanti	-	-	-	-	-
Payung Sekaki	-	-	-	-	-
Tigo Lurah	-	-	-	-	-
Lembang Jaya	-	-	-	-	-
Danau Kembar	-	-	-	-	-
Gunung Talang	1	3	68	-	68
Bukit Sundi	1	4	57	38	95
IX Koto Sungai Lasi	-	-	-	-	-
Kubung	-	-	-	-	-
X Koto Diatas	-	-	-	-	-
X Koto Singkarak	1	5	65	33	98
Junjung Sirih	-	-	-	-	-
<b>Kabupaten Solok</b>	<b>4</b>	<b>12</b>	<b>226</b>	<b>108</b>	<b>334</b>

Sumber/Source: Dinas Pendidikan, Pemuda dan Olahraga/Education, Sport, Youth Extension Service of Solok Regency

**Tabel** 4.1.28  
**Table**

**Banyaknya Sekolah, Murid, dan Guru pada Sekolah Menengah Atas Menurut Kecamatan di Kabupaten Solok, 2019**  
*Number of Classes, Pupils, Teachers at Senior High school by Subdistrict in Solok Regency, 2019*

Kecamatan Sub District	Sekolah Schools	Kelas Class	Guru/ Teachers		Jumlah Total
			Lk Male	Pr Female	
(1)	(2)	(3)	(4)	(5)	(6)
Pantai Cermin	1	18	12	31	43
Lembah Gumanti	2	31	24	74	98
Hiliran Gumanti	2	20	17	41	58
Payung Sekaki	1	14	6	17	23
Tigo Lurah	1	6	8	13	21
Lembang Jaya	2	20	7	38	45
Danau Kembar	1	10	5	14	19
Gunung Talang	3	63	42	108	150
Bukit Sundi	1	20	12	31	43
IX Koto Sungai Lasi	1	14	6	21	27
Kubung	1	28	10	33	43
X Koto Diatas	1	10	5	9	14
X Koto Singkarak	3	27	14	40	54
Junjung Sirih	1	18	17	33	32
<b>Kabupaten Solok</b>	<b>21</b>	<b>299</b>	<b>185</b>	<b>503</b>	<b>670</b>

Lanjutan Tabel/Continued Table 4.1.28

Kecamatan Sub District	Murid/Pupils		Jumlah/ Total
	Lk Male	Pr Female	
(1)	(7)	(8)	(9)
Pantai Cermin	173	317	490
Lembah Gumanti	342	561	903
Hiliran Gumanti	168	214	382
Payung Sekaki	137	133	270
Tigo Lurah	27	23	50
Lembang Jaya	161	322	483
Danau Kembar	101	99	200
Gunung Talang	701	1 167	1 868
Bukit Sundi	198	385	583
IX Koto Sungai Lasi	139	130	269
Kubung	277	577	854
X Koto Diatas	102	117	219
X Koto Singkarak	309	364	673
Junjung Sirih	200	350	550
<b>Kabupaten Solok</b>	<b>3 035</b>	<b>4 759</b>	<b>7 794</b>

Sumber/Source: UPTD Cabang Dinas Pendidikan Wilayah III/UPTD Regional Education Agency Branch III

**Tabel** 4.1.29  
**Table**

**Banyaknya Sekolah, dan Murid pada Sekolah Menengah Atas Negeri per Kecamatan di Kabupaten Solok, 2019**  
**Number of School and Pupils at Public Senior High school by Subdistrict in Solok Regency, 2019**

Kecamatan Sub District	Sekolah Schools	Murid/Pupils		Jumlah Total
		Lk Male	Pr Female	
(1)	(2)	(3)	(4)	(5)
Pantai Cermin	1	173	317	490
Lembah Gumanti	1	284	447	731
Hiliran Gumanti	2	168	214	382
Payung Sekaki	1	137	133	270
Tigo Lurah	1	27	23	50
Lembang Jaya	2	161	322	483
Danau Kembar	1	101	99	200
Gunung Talang	3	701	1 167	1 868
Bukit Sundi	1	198	385	583
IX Koto Sungai Lasi	1	139	130	269
Kubung	1	277	577	854
X Koto Diatas	1	102	117	219
X Koto Singkarak	2	285	346	631
Junjung Sirih	1	200	350	550
<b>Kabupaten Solok</b>	<b>19</b>	<b>2 953</b>	<b>4 627</b>	<b>7 580</b>

Sumber/Source: UPTD Cabang Dinas Pendidikan Wilayah III/UPTD Regional Education Agency Branch III

**Tabel 4.1.30** Banyaknya Sekolah, dan Murid pada Sekolah Menengah Atas Swasta per Kecamatan di Kabupaten Solok, 2019  
**Table** *Number of School and Pupils at Private Senior High school by Subdistrict in Solok Regency, 2019*

Kecamatan Sub District	Sekolah Schools	Murid/Pupils		Jumlah Total
		Lk Male	Pr Female	
(1)	(2)	(3)	(4)	(5)
Pantai Cermin	-	-	-	-
Lembah Gumanti	1	58	114	172
Hiliran Gumanti	-	-	-	-
Payung Sekaki	-	-	-	-
Tigo Lurah	-	-	-	-
Lembang Jaya	-	-	-	-
Danau Kembar	-	-	-	-
Gunung Talang	-	-	-	-
Bukit Sundi	-	-	-	-
IX Koto Sungai Lasi	-	-	-	-
Kubung	-	-	-	-
X Koto Diatas	-	-	-	-
X Koto Singkarak	1	24	18	42
Junjung Sirih	-	-	-	-
<b>Kabupaten Solok</b>	<b>2</b>	<b>82</b>	<b>132</b>	<b>214</b>

Sumber/Source: UPTD Cabang Dinas Pendidikan Wilayah III/UPTD Regional Education Agency Branch III

**Tabel** 4.1.31  
**Table**

**Banyaknya Sekolah, Murid dan Guru Sekolah Menengah Kejuruan Menurut Kecamatan di Kabupaten Solok, 2019**  
**Number of school, Pupils and Teachers at Vocational High school by Subdistrict in Solok Regency, 2019**

Kecamatan Sub District	Sekolah Schools	Kelas Class	Guru/ Teachers		Jumlah Total
			Lk Male	Pr Female	
(1)	(2)	(3)	(4)	(5)	(6)
Pantai Cermin	1	11	9	18	27
Lembah Gumanti	2	26	6	53	59
Hiliran Gumanti	1	9	5	9	32
Payung Sekaki	-	-	-	-	-
Tigo Lurah	-	-	-	-	-
Lembang Jaya	-	-	-	-	-
Danau Kembar	-	-	-	-	-
Gunung Talang	2	40	27	73	100
Bukit Sundi	2	15	16	40	56
IX Koto Sungai Lasi	-	-	-	-	-
Kubung	2	11	11	29	40
X Koto Diatas	1	12	5	9	14
X Koto Singkarak	1	11	9	18	27
Junjung Sirih	-	-	-	-	-
<b>Kabupaten Solok</b>	<b>12</b>	<b>135</b>	<b>88</b>	<b>249</b>	<b>355</b>



Lanjutan Tabel/*Continued Table* 4.1.31

Kecamatan <i>Sub District</i>	Murid/ <i>Pupils</i>		Jumlah/ <i>Total</i>
	Lk <i>Male</i>	Pr <i>Female</i>	
(1)	(7)	(8)	(9)
Pantai Cermin	137	89	226
Lembah Gumanti	253	483	736
Hiliran Gumanti	116	61	177
Payung Sekaki	-	-	-
Tigo Lurah	-	-	-
Lembang Jaya	-	-	-
Danau Kembar	-	-	-
Gunung Talang	582	545	1 127
Bukit Sundi	251	168	419
IX Koto Sungai Lasi	-	-	-
Kubung	130	75	205
X Koto Diatas	47	70	117
X Koto Singkarak	38	55	93
Junjung Sirih	-	-	-
<b>Kabupaten Solok</b>	<b>1 554</b>	<b>1 546</b>	<b>3 100</b>

Sumber/*Source*: UPTD Cabang Dinas Pendidikan Wilayah III/UPTD *Regional Education Agency Branch III*

**Tabel**  
**Table** 4.1.32**Banyaknya Sekolah, dan Murid pada Sekolah Menengah  
Kejuruan Negeri per Kecamatan di Kabupaten Solok,  
2019**  
*Number of School and Pupils at Public Vocational High  
school by Subdistrict in Solok Regency, 2019*

Kecamatan Sub District	Sekolah Schools	Murid/Pupils		Jumlah Total
		Lk Male	Pr Female	
(1)	(2)	(3)	(4)	(5)
Pantai Cermin	1	137	89	226
Lembah Gumanti	2	253	483	736
Hiliran Gumanti	1	116	61	177
Payung Sekaki	-	-	-	-
Tigo Lurah	-	-	-	-
Lembang Jaya	-	-	-	-
Danau Kembar	-	-	-	-
Gunung Talang	2	582	545	1127
Bukit Sundi	1	225	147	372
IX Koto Sungai Lasi	-	-	-	-
Kubung	-	-	-	-
X Koto Diatas	1	47	70	117
X Koto Singkarak	1	38	55	93
Junjung Sirih	-	-	-	-
<b>Kabupaten Solok</b>	<b>9</b>	<b>1 398</b>	<b>1 450</b>	<b>2 848</b>

Sumber/Source: UPTD Cabang Dinas Pendidikan Wilayah III/UPTD Regional Education Agency Branch III

**Tabel 4.1.33** Banyaknya Sekolah, dan Murid pada Sekolah Menengah Kejuruan Swasta per Kecamatan di Kabupaten Solok, 2019  
**Table** *Number of School and Pupils at Private Vocational High school by Subdistrict in Solok Regency, 2019*

Kecamatan Sub District	Sekolah Schools	Murid/Pupils		Jumlah Total
		Lk Male	Pr Female	
(1)	(2)	(3)	(4)	(5)
Pantai Cermin	-	-	-	-
Lembah Gumanti	-	-	-	-
Hiliran Gumanti	-	-	-	-
Payung Sekaki	-	-	-	-
Tigo Lurah	-	-	-	-
Lembang Jaya	-	-	-	-
Danau Kembar	-	-	-	-
Gunung Talang	-	-	-	-
Bukit Sundi	1	26	21	47
IX Koto Sungai Lasi	-	-	-	-
Kubung	2	130	75	205
X Koto Diatas	-	-	-	-
X Koto Singkarak	-	-	-	-
Junjung Sirih	-	-	-	-
<b>Kabupaten Solok</b>	<b>3</b>	<b>156</b>	<b>96</b>	<b>252</b>

Sumber/Source: UPTD Cabang Dinas Pendidikan Wilayah III/UPTD Regional Education Agency Branch III

**Tabel**  
**Table** 4.1.34**Banyaknya Ruang Kelas Sekolah Dasar per Kecamatan Menurut Kondisi di Kabupaten Solok, 2019**  
**Number of Class Roomat Elementary Schools by Condition in Solok Regency, 2019**

Kecamatan Sub District	Sekolah Schools	Kementerian Pendidikan & Kebudayaan Ministry of Education & Culture			Kondisi Condition		Jumlah Total
		Rombel Class	Ruang Kelas Room Class	Baik Good	Rusak Ringan Broken Lighter	Rusak Berat Broken Heavy	
(1)	(2)	(3)	(4)	(5)	(6)	(7)	(8)
Pantai Cermin	21	146	141	27	91	20	138
Lembah Gumanti	37	309	294	55	207	13	275
Hiliran Gumanti	25	156	146	9	128	9	146
Payung Sekaki	10	60	62	14	34	8	56
Tigo Lurah	14	89	96	7	76	4	87
Lembang Jaya	23	167	172	24	101	46	171
Danau Kembar	12	127	118	17	81	15	113
Gunung Talang	45	329	330	104	212	17	333
Bukit Sundi	22	146	155	26	120	6	152
IX Koto Sungai Lasi	17	102	115	9	88	15	112
Kubung	43	320	319	60	223	27	310
X Koto Diatas	33	192	197	54	126	10	190
X Koto Singkarak	38	238	248	39	173	30	242
Junjung Sirih	15	90	99	21	74	4	99
<b>Kabupaten Solok</b>	<b>355</b>	<b>2 471</b>	<b>2 492</b>	<b>466</b>	<b>1 734</b>	<b>224</b>	<b>2 424</b>

Sumber/Source: Dinas Pendidikan, Pemuda dan Olahraga/Education, Sport, Youth Extention Service of Solok Regency

**Tabel**  
**Table** 4.1.35**Banyaknya Ruang Kelas Sekolah Menengah Pertama per Kecamatan Menurut Kondisi di Kabupaten Solok, 2019**  
**Number of Class Roomat Junior Schools by Condition in Solok Regency, 2019**

Kecamatan Sub District	Sekolah Schools	Kementerian Pendidikan & Kebudayaan Ministry of Education & Culture		Kondisi Condition			Jumlah Total
		Rombel Class	Ruang Kelas Room Class	Baik Good	Rusak Ringan Broken Lighter	Rusak Berat Broken Heavy	
(1)	(2)	(3)	(4)	(5)	(6)	(7)	(8)
Pantai Cermin	4	31	33	-	21	7	28
Lembah Gumanti	8	78	78	21	54	1	76
Hiliran Gumanti	4	25	28	13	15	-	28
Payung Sekaki	3	17	18	11	7	-	18
Tigo Lurah	5	18	22	3	19	-	22
Lembang Jaya	6	50	56	6	48	-	54
Danau Kembar	3	21	23	-	21	-	21
Gunung Talang	8	109	107	16	84	7	107
Bukit Sundi	5	38	42	21	17	-	38
IX Koto Sungai Lasi	2	10	11	0	8	3	11
Kubung	9	69	75	16	59	-	75
X Koto Diatas	3	17	23	11	12	-	23
X Koto Singkarak	9	54	71	30	35	2	67
Junjung Sirih	2	18	26	6	17	3	26
<b>Kabupaten Solok</b>	<b>71</b>	<b>555</b>	<b>613</b>	<b>154</b>	<b>417</b>	<b>23</b>	<b>594</b>

Sumber/Source: Dinas Pendidikan, Pemuda Olahraga/Education, Sport, Youth Extension Service of Solok Regency

**Tabel**  
**Table** 4.1.36

**Banyaknya Ruang Kelas Sekolah Menengah Atas per Kecamatan Menurut Kondisi di Kabupaten Solok, 2019**  
**Number of Class Roomat Senior Schools by Condition in Solok Regency, 2019**

Kecamatan Sub District	Sekolah Schools	Kementerian Pendidikan & Kebudayaan Ministry of Education & Culture			Kondisi Condition		Jumlah Total
		Rombel Class	Ruang Kelas Room Class	Baik Good	Rusak Ringan Broken Lighter	Rusak Berat Broken Heavy	
(1)	(2)	(3)	(4)	(5)	(6)	(7)	(8)
Pantai Cermin	1	18	18	3	10	5	18
Lembah Gumanti	2	23	23	21	2	-	23
Hiliran Gumanti	2	18	20	13	3	7	20
Payung Sekaki	1	11	14	3	2	9	14
Tigo Lurah	1	3	6	3	3	-	6
Lembang Jaya	2	20	20	14	4	2	20
Danau Kembar	1	9	10	5	5	-	10
Gunung Talang	4	60	60	49	7	1	60
Bukit Sundi	1	19	20	12	3	6	20
IX Koto Sungai Lasi	1	11	14	12	2	-	14
Kubung	1	28	28	23	2	3	28
X Koto Diatas	1	9	10	10	-	-	10
X Koto Singkarak	3	27	27	27	-	-	27
Junjung Sirih	1	18	18	5	13	-	18
<b>Kabupaten Solok</b>	<b>22</b>	<b>274</b>	<b>288</b>	<b>200</b>	<b>56</b>	<b>33</b>	<b>288</b>

Sumber/Source: UPTD Cabang Dinas Pendidikan Wilayah III/UPTD Regional Education Agency Branch III

**Tabel**  
**Table** 4.1.37

**Banyaknya Ruang Kelas Sekolah Menengah Kejuruan per Kecamatan Menurut Kondisi di Kabupaten Solok, 2019**  
**Number of Class Vocational Junior Schools by Condition in Solok Regency, 2019**

Kecamatan Sub District	Sekolah Schools	Kementerian Pendidikan & Kebudayaan Ministry of Education & Culture		Kondisi Condition			Jumlah Total
		Rombel Class	Ruang Kelas Room Class	Baik Good	Rusak Ringan Broken Lighter	Rusak Berat Broken Heavy	
(1)	(2)	(3)	(4)	(5)	(6)	(7)	(8)
Pantai Cermin	1	11	11	9	2	-	11
Lembah Gumanti	3	28	26	14	12	-	26
Hiliran Gumanti	1	11	9	2	7	-	9
Payung Sekaki	-	-	-	-	-	-	-
Tigo Lurah	-	-	-	-	-	-	-
Lembang Jaya	-	-	-	-	-	-	-
Danau Kembar	-	-	-	-	-	-	-
Gunung Talang	2	43	40	40	-	-	40
Bukit Sundi	2	14	11	11	-	-	11
IX Koto Sungai Lasi	-	-	-	-	-	-	-
Kubung	2	-	-	-	-	-	-
X Koto Diatas	1	6	12	8	4	-	12
X Koto Singkarak	1	9	11	4	7	-	11
Junjung Sirih	-	-	-	-	-	-	-
<b>Kabupaten Solok</b>	<b>13</b>	<b>122</b>	<b>120</b>	<b>88</b>	<b>32</b>	<b>-</b>	<b>120</b>

Sumber/Source: UPTD Cabang Dinas Pendidikan Wilayah III/UPTD Regional Education Agency Branch III

**Tabel**  
**Table** 4.1.38

**Banyaknya Guru yang Memiliki Kualitansi S1/D IV Bidang PAUD (TK) Dan Pendidikan per Kecamatan di Kabupaten Solok, 2019**  
**Number of Qualified S1/D IV Teacher Kindergarten and Elementary Field by Sub District in Solok Regency, 2019**

Kecamatan Sub District	Guru TK/ Kindergarten Teacher			Guru SD/ Elementary School Teacher		
	S1/ DIV	Belum Not Yet	Jumlah Total	S1/ DIV	Belum Not Yet	Jumlah Total
(1)	(2)	(3)	(4)	(5)	(6)	(7)
Pantai Cermin	10	8	18	163	26	189
Lembah Gumanti	61	57	118	319	46	365
Hiliran Gumanti	15	5	20	186	22	208
Payung Sekaki	6	4	10	70	17	87
Tigo Lurah	-	3	3	87	30	117
Lembang Jaya	11	27	38	179	31	210
Danau Kembar	10	13	23	119	22	141
Gunung Talang	47	13	60	416	71	487
Bukit Sundi	33	15	48	172	19	191
IX Koto Sungai Lasi	6	-	6	106	22	128
Kubung	37	22	59	388	65	453
X Koto Diatas	25	39	64	212	31	243
X Koto Singkarak	46	10	56	274	47	321
Junjung Sirih	7	14	21	94	12	106
<b>Kabupaten Solok</b>	<b>313</b>	<b>230</b>	<b>544</b>	<b>2 785</b>	<b>461</b>	<b>3 246</b>

Sumber/Source: Dinas Pendidikan, Pemuda Olahraga/Education, Sport, Youth Extension Service of Solok Regency



Lanjutan Tabel/Continued Table 4.1.38

Kecamatan Sub District	Guru SMP/ Junior High School Teacher		
	S1/ DIV	Belum Not Yet	Jumlah Total
(1)	(7)	(8)	(9)
Pantai Cermin	50	8	58
Lembah Gumanti	161	17	178
Hiliran Gumanti	57	4	61
Payung Sekaki	39	4	43
Tigo Lurah	43	7	50
Lembang Jaya	65	11	76
Danau Kembar	43	3	46
Gunung Talang	181	25	206
Bukit Sundi	80	4	84
IX Koto Sungai Lasi	26	3	29
Kubung	140	20	160
X Koto Diatas	33	7	40
X Koto Singkarak	110	16	126
Junjung Sirih	36	6	42
<b>Kabupaten Solok</b>	<b>1 064</b>	<b>135</b>	<b>1 199</b>

Sumber/Source: Dinas Pendidikan, Pemuda Olahraga/Education, Sport, Youth Extension Service of Solok Regency

**Tabel**  
**Table** 4.1.39

**Banyaknya Guru yang Memiliki S1/D IV Bidang Pendidikan Menengah per Kecamatan di Kabupaten Solok, 2019**  
**Number of Qualified S1/D IV Teacher Medium Field by Sub District in Solok Regency, 2019**

Kecamatan Sub District	Guru SMA/ Senior High School Teacher			Guru SMK/ Vocational High School Teacher		
	S1/ DIV	Belum Not Yet	Jumlah Total	S1/ DIV	Belum Not Yet	Jumlah Total
(1)	(2)	(3)	(4)	(5)	(6)	(7)
Pantai Cermin	43	-	43	36	1	37
Lembah Gumanti	59	1	60	55	1	56
Hiliran Gumanti	52	1	53	32	-	32
Payung Sekaki	23	-	23	-	-	-
Tigo Lurah	21	-	21	-	-	-
Lembang Jaya	45	-	45	-	-	-
Danau Kembar	18	1	19	-	-	-
Gunung Talang	134	1	135	99	-	99
Bukit Sundi	29	-	29	40	-	40
IX Koto Sungai Lasi	17	-	17	-	-	-
Kubung	58	1	59	-	-	-
X Koto Diatas	20	-	20	17	1	18
X Koto Singkarak	55	-	55	27	-	27
Junjung Sirih	49	1	50	-	-	-
<b>Kabupaten Solok</b>	<b>602</b>	<b>6</b>	<b>608</b>	<b>306</b>	<b>3</b>	<b>309</b>

Sumber/Source: UPTD Cabang Dinas Pendidikan Wilayah III/UPTD Regional Education Agency Branch III

**Tabel**  
**Table** 4.1.40

**Banyaknya Guru yang Memiliki Sertifikasi Pendidikan Bidang PAUD (TK) Dan Pendidikan Dasar per Kecamatan di Kabupaten Solok, 2019**  
**Number of Teacher Certified Education Kindergarten and Elementary Field by Sub District in Solok Regency, 2019**

Kecamatan Sub District	Guru TK/ Kindergarten Teacher			Guru SD/ Elementary School Teacher		
	Sertifikasi Certified	Belum Not Yet	Jumlah Total	Sertifikasi Certified	Belum Not Yet	Jumlah Total
(1)	(2)	(3)	(4)	(5)	(6)	(7)
Pantai Cermin			18	77	112	189
Lembah Gumanti			118	154	211	365
Hiliran Gumanti			20	78	130	208
Payung Sekaki			10	30	57	87
Tigo Lurah			3	17	100	117
Lembang Jaya			38	71	139	210
Danau Kembar			23	41	100	141
Gunung Talang			60	243	244	487
Bukit Sundi			48	92	99	191
IX Koto Sungai Lasi			6	47	81	128
Kubung			59	216	237	453
X Koto Diatas			64	107	136	243
X Koto Singkarak			56	160	161	321
Junjung Sirih			21	42	64	106
<b>Kabupaten Solok</b>			<b>544</b>	<b>1 375</b>	<b>1 871</b>	<b>3 246</b>

Lanjutan Tabel/*Continued Table* 4.1.40

Kecamatan <i>Sub District</i>	Guru SMP/ <i>Junior High School Teacher</i>		
	Sertifikasi <i>Certified</i>	Belum <i>Not Yet</i>	Jumlah <i>Total</i>
(1)	(8)	(9)	(10)
Pantai Cermin	18	40	58
Lembah Gumanti	57	121	178
Hiliran Gumanti	17	44	61
Payung Sekaki	15	28	43
Tigo Lurah	6	44	50
Lembang Jaya	44	62	106
Danau Kembar	12	34	46
Gunung Talang	113	93	206
Bukit Sundi	44	40	84
IX Koto Sungai Lasi	13	16	29
Kubung	95	65	160
X Koto Diatas	19	21	40
X Koto Singkarak	68	58	126
Junjung Sirih	18	24	42
<b>Kabupaten Solok</b>	<b>539</b>	<b>690</b>	<b>1 229</b>

Sumber/*Source*: Dinas Pendidikan, Pemuda Olahraga/*Education, Sport, Youth Extension Service of Solok Regency*

**Tabel**  
**Table** 4.1.41

**Banyaknya Guru yang Memiliki Sertifikasi Pendidik Bidang Menengah per Kecamatan di Kabupaten Solok, 2019**  
**Number of Teacher Certified Educator Medium Field by Sub District in Solok Regency, 2019**

Kecamatan Sub District	Guru SMA/ Senior High School Teacher			Guru SMK/ Vocational High School Teacher		
	Sertifikasi Certified	Belum Not Yet	Jumlah Total	Sertifikasi Certified	Belum Not Yet	Jumlah Total
(1)	(2)	(3)	(4)	(5)	(6)	(7)
Pantai Cermin	14	29	43	6	31	37
Lembah Gumanti	29	1	30	20	36	56
Hiliran Gumanti	16	37	53	10	22	32
Payung Sekaki	10	1	11	-	-	-
Tigo Lurah	3	4	7	-	-	-
Lembang Jaya	22	23	45	-	-	-
Danau Kembar	7	12	19	-	-	-
Gunung Talang	79	26	100	59	40	99
Bukit Sundi	29	-	29	15	25	40
IX Koto Sungai Lasi	16	1	17	-	-	-
Kubung	42	17	59	-	-	-
X Koto Diatas	14	6	20	7	11	18
X Koto Singkarak	47	-	47	12	15	27
Junjung Sirih	21	2	23	-	-	-
<b>Kabupaten Solok</b>	<b>349</b>	<b>159</b>	<b>508</b>	<b>129</b>	<b>180</b>	<b>309</b>

Sumber/Source: Dinas Pendidikan, Pemuda Olahraga/Education, Sport, Youth Extention Service of Solok Regency

**Tabel**  
**Table** 4.1.42**Nilai Rata-Rata Ujian Nasional (UN) SD Per Mata Pelajaran Menurut Kecamatan di Kabupaten Solok, 2019**  
**Number of Final Examination Graduates of Elementary Schools by Sub District in Solok Regency, 2019**

<b>Kecamatan Sub District</b>	<b>Bahasa Indonesia Indonesia Language</b>	<b>Matematika Mathematics</b>	<b>IPA Natural Science</b>	<b>Rata-rata Average</b>
(1)	(2)	(3)	(4)	(5)
Pantai Cermin	76,72	58,42	69,14	68,09
Lembah Gumanti	75,25	55,87	66,45	65,86
Hiliran Gumanti	84,1	66,24	74,25	75,03
Payung Sekaki	76,98	65,73	76,56	73,09
Tigo Lurah	81,21	74,64	79,08	78,31
Lembang Jaya	87,44	76,74	83,84	82,67
Danau Kembar	76,9	62,03	71,71	70,21
Gunung Talang	79,7	71,02	77,06	75,93
Bukit Sundi	78,08	63,58	72,51	71,39
IX Koto Sungai Lasi	76,57	59,89	69,98	68,81
Kubung	82,81	69,42	78,61	76,95
X Koto Diatas	78,75	61,53	71,57	70,62
X Koto Singkarak	82,41	70,31	77,65	76,79
Junjung Sirih	82,04	71,23	76,46	76,57
<b>Kabupaten Solok</b>	<b>79,92</b>	<b>66,19</b>	<b>74,67</b>	<b>73,59</b>

Sumber/Source: Dinas Pendidikan, Pemuda Olahraga/Education, Sport, Youth Extention Service of Solok Regency

**Tabel 4.1.43** Nilai Rata-Rata Ujian Nasional (UN) SMP Per Mata Pelajaran Menurut Kecamatan di Kabupaten Solok, 2019  
*Number of Final Examination Graduates of Junior High School by Sub District in Solok Regency, 2019*

Kecamatan Sub District	Bahasa Indonesia Indonesia Language	Bahasa Inggris English	Matematika Mathematics	IPA Natural Science	Rata-rata Average
(1)	(2)	(3)	(4)	(5)	(6)
Pantai Cermin	70,44	48,09	53,15	50,22	55,48
Lembah Gumanti	67,02	41,84	41,85	41,51	48,06
Hiliran Gumanti	69,67	42,43	46,07	48,37	51,64
Payung Sekaki	71,11	41,5	42,69	42,03	49,34
Tigo Lurah	64,34	43,43	41,58	42,27	47,91
Lembang Jaya	64,54	41,6	40,67	43,21	47,5
Danau Kembar	65,89	39,48	38,74	41,58	46,3
Gunung Talang	70,69	49,22	48,18	48,79	54,22
Bukit Sundi	67,79	45,42	43,11	45,06	50,35
IX Koto Sungai Lasi	64,31	41,96	38,34	44,18	47,2
Kubung	67,02	44,14	42,62	44,94	49,68
X Koto Diatas	68,3	45,08	45,24	49,45	52,02
X Koto Singkarak	66,4	43,75	41,39	44,51	49,01
Junjung Sirih	65,77	43,96	42,5	45,32	49,39
<b>Kabupaten Solok</b>	<b>67,38</b>	<b>43,71</b>	<b>43,29</b>	<b>45,07</b>	<b>49,86</b>

Sumber/Source: Dinas Pendidikan, Pemuda Olahraga/Education, Sport, Youth Extension Service of Solok Regency

**Tabel**  
**Table** 4.1.44

**Nilai Rata-Rata Ujian Nasional (UN) SMA (Program Studi IPA) Per Mata Pelajaran Menurut Kecamatan di Kabupaten Solok, 2019**  
**Number of Final Examination Graduates of Senior High School(Natural Sciens Study Program) by Sub District Regency, 2019**

Kecamatan Sub District	Bahasa Indonesia Indonesia Language	Bahasa Inggris English	Mate matika Mathem atics	Fisika Phisics	Kimia Chemistry	Biologi Biology	Rata- rata Average
(1)	(2)	(3)	(4)	(5)	(6)	(7)	(8)
Pantai Cermin	74,80	47,11	37,95	41,00	51,32	47,54	49,95
Lembah Gumanti	72,40	47,70	36,10	37,20	46,50	49,80	48,28
Hiliran Gumanti	72,52	45,10	34,69	41,00	40,90	49,40	47,27
Payung Sekaki	68,70	46,40	31,00	43,30	40,40	46,50	46,05
Tigo Lurah	71,00	41,00	31,00	-	0,00	45,00	17,09
Lembang Jaya	65,81	41,56	31,52	37,85	34,94	38,89	41,76
Danau Kembar	65,00	42,00	32,00	37,00	32,00	46,00	42,33
Gunung Talang	80,47	59,27	46,17	51,50	57,70	58,43	58,92
Bukit Sundi	68,85	45,82	35,27	-	41,56	46,83	21,67
IX Koto Sungai Lasi	67,35	41,30	33,30	36,30	44,80	37,00	43,34
Kubung	75,75	50,94	38,75	45,20	52,04	52,95	52,61
X Koto Diatas	62,90	44,00	32,70	40,80	45,30	64,20	48,32
X Koto Singkarak	71,29	42,13	37,26	35,09	40,79	21,50	41,34
Junjung Sirih	66,85	42,70	32,30	33,00	44,00	39,00	42,98
<b>Kabupaten Solok</b>	<b>70,26</b>	<b>45,50</b>	<b>35,00</b>	<b>39,94</b>	<b>40,88</b>	<b>45,93</b>	<b>46,32</b>

Sumber/Source: UPTD Cabang Dinas Pendidikan Wilayah III/UPTD Regional Education Agency Branch III



**Tabel**  
**Table** 4.1.45

**Nilai Rata-Rata Ujian Nasional (UN) SMA (Program Studi IPS) Per Mata Pelajaran Menurut Kecamatan di Kabupaten Solok, 2019**  
**Number of Final Examination Graduates of Senior High School(Sosial Sciens Study Program) by Sub District Regency, 2019**

Kecamatan Sub District	Bahasa Indonesia Indonesia Language	Bahasa Inggris English	Mate matika Mathem atics	Ekonomi Economics	Sosiologi Sociology	Geografi Geography	Rata-rata Average
(1)	(2)	(3)	(4)	(5)	(6)	(7)	(8)
Pantai Cermin	64,04	38,78	32,81	53,13	54,62	48,00	48,56
Lembah Gumanti	61,90	41,10	33,20	53,60	56,00	49,00	49,13
Hiliran Gumanti	61,98	39,72	31,18	22,00	55,15	63,00	45,51
Payung Sekaki	56,00	39,40	31,30	63,00	47,00	48,00	47,45
Tigo Lurah	-	-	-	-	-	-	-
Lembang Jaya	58,69	39,24	32,25	51,30	51,30	50,92	47,28
Danau Kembar	54,00	32,00	29,00	-	49,00	50,00	42,80
Gunung Talang	74,37	52,07	40,37	65,50	63,60	62,90	59,80
Bukit Sundi	61,38	40,08	31,02	67,50	53,74	46,67	50,07
IX Koto Sungai Lasi	62,80	41,10	32,20	-	55,50	50,80	48,48
Kubung	61,44	39,59	31,30	52,00	52,74	62,80	49,98
X Koto Diatas	64,00	43,00	30,60	46,00	53,40	55,50	48,75
X Koto Singkarak	61,76	40,32	32,54	50,0	50,70	52,67	48,00
Junjung Sirih	62,50	39,70	33,80	49,00	50,00	47,00	47,00
<b>Kabupaten Solok</b>	<b>61,91</b>	<b>40,47</b>	<b>32,43</b>	<b>52,09</b>	<b>53,29</b>	<b>52,87</b>	<b>48,68</b>

Sumber/Source: UPTD Cabang Dinas Pendidikan Wilayah III/UPTD Regional Education Agency Branch III

**Tabel**  
**Table** 4.1.46

**Banyaknya Madrasah di Lingkungan Kantor Kementerian Agama Kabupaten Solok, 2019**  
**Number of Madrasah at Ministry of Regional Office of Religious of Solok Regency, 2019**

Kecamatan Sub District	RA		MI		MTs	
	Negeri Public	Swasta Private	Negeri Public	Swasta Private	Negeri Public	Swasta Private
(1)	(2)	(3)	(4)	(5)	(6)	(7)
Pantai Cermin	-	-	-	-	1	2
Lembah Gumanti	-	4	2	1	1	2
Hiliran Gumanti	-	-	-	1	1	3
Payung Sekaki	-	1	-	-	-	1
Tigo Lurah	-	-	-	-	-	1
Lembang Jaya	-	1	-	-	-	2
Danau Kembar	-	3	-	-	-	1
Gunung Talang	-	2	-	1	-	1
Bukit Sundi	-	-	1	-	-	1
IX Koto Sungai Lasi	-	-	-	-	1	-
Kubung	-	7	1	1	1	5
X Koto Diatas	-	-	-	-	1	3
X Koto Singkarak	-	3	-	1	1	4
Junjung Sirih	-	-	-	1	-	2
<b>2019</b>	-	<b>21</b>	<b>4</b>	<b>6</b>	<b>7</b>	<b>28</b>
<b>2018</b>	-	<b>21</b>	<b>4</b>	<b>6</b>	<b>7</b>	<b>28</b>

Lanjutan Tabel/Continued Table 4.1.46

Kecamatan Sub District	MA		Jumlah Total	
	Negeri Public	Swasta Private	Negeri Public	Swasta Private
(1)	(8)	(9)	(10)	(11)
Pantai Cermin	-	2	1	4
Lembah Gumanti	1	-	4	7
Hiliran Gumanti	-	-	1	4
Payung Sekaki	-	1	-	3
Tigo Lurah	-	-	-	1
Lembang Jaya	-	-	-	3
Danau Kembar	-	-	-	4
Gunung Talang	-	1	-	5
Bukit Sundi	-	1	1	2
IX Koto Sungai Lasi	-	1	1	1
Kubung	1	1	3	14
X Koto Diatas	-	2	1	5
X Koto Singkarak	1	2	2	10
Junjung Sirih	-	1	-	4
<b>2019</b>	<b>3</b>	<b>12</b>	<b>14</b>	<b>67</b>
<b>2018</b>	<b>3</b>	<b>12</b>	<b>14</b>	<b>67</b>

Sumber/Source: Kementerian Agama, EMIS, data semester ganjillaporan sampai dengan 15 Maret 2020/ Ministry of Religious Affairs, EMIS, odd semester report data up to March 15th, 2020

**Tabel**  
**Table** 4.1.47**Banyaknya TPQ,TPQS dan MDTA Menurut Kecamatan di Kabupaten Solok, 2019**  
**Number of TPA,TPSA and MDA Solok Regency, 2019**

Kecamatan Sub District	TPQ		TPSQ		MDTA	
	Jumlah Number	Murid Pupil	Jumlah Number	Murid Pupil	Jumlah Number	Murid Pupil
(1)	(2)	(3)	(4)	(5)	(6)	(7)
Pantai Cermin	59	3 535	-	-	-	-
Lembah Gumanti	35	4 325	-	-	33	2 228
Hiliran Gumanti	56	2 547	-	-	11	489
Payung Sekaki	28	1 286	-	-	3	280
Tigo Lurah	24	1 023	-	-	5	352
Lembang Jaya	68	3 665	-	-	18	1 876
Danau Kembar	58	2 987	-	-	2	920
Gunung Talang	127	5 679	-	-	11	1 132
Bukit Sundi	82	4 171	-	-	12	1 653
IX Koto Sungai Lasi	38	1 736	-	-	7	297
Kubung	137	3 581	-	-	22	2 876
X Koto Diatas	88	2 891	-	-	10	578
X Koto Singkarak	83	3 289	-	-	22	2 324
Junjung Sirih	48	1 596	-	-	2	117
<b>2019</b>	<b>931</b>	<b>45 307</b>	<b>-</b>	<b>-</b>	<b>158</b>	<b>14 294</b>
<b>2018</b>	<b>985</b>	<b>36 363</b>	<b>-</b>	<b>-</b>	<b>166</b>	<b>11 511</b>

Sumber/Source: Kementerian Agama, Data Semester Ganjil/Ministry of Religious Affairs, Odd Semester Data

**Tabel**  
**Table 4.1.48****Banyaknya TPA, Kelas, Guru dan Murid Menurut  
Kecamatan di Kabupaten Solok, 2018**  
**Number of TPA, Pupil and Teacher by Sub District at Solok  
Regency, 2018**

Kecamatan Sub District	Sekolah School	Guru/Teacher			Murid/Pupil		
		Lk Male	Pr Female	Jumlah Total	Lk Male	Pr Female	Jumlah Total
(1)	(2)	(3)	(4)	(5)	(6)	(7)	(8)
Pantai Cermin	65	97	84	181	1 465	1 570	3 035
Lembah Gumanti	127	74	66	140	1 409	1 578	2 987
Hiliran Gumanti	52	58	63	121	1 029	1 118	2 147
Payung Sekaki	28	17	26	43	3 03	340	643
Tigo Lurah	24	41	38	79	444	504	948
Lembang Jaya	67	110	99	209	1 640	1 805	3 445
Danau Kembar	46	71	85	156	1 050	1 134	2 184
Gunung Talang	108	113	105	218	2 536	2 813	5 349
Bukit Sundi	52	82	62	144	1 101	1 370	2 471
IX Koto Sungai Lasi	48	52	43	95	680	726	1 406
Kubung	117	121	152	273	2 010	2 071	4 081
X Koto Diatas	99	82	143	225	1 429	1 462	2 891
X Koto Singkarak	104	90	108	198	1 269	1 311	2 580
Junjung Sirih	48	28	102	130	1 154	1 042	2 196
<b>2018</b>	<b>985</b>	<b>1 036</b>	<b>1 176</b>	<b>2 212</b>	<b>17 519</b>	<b>18 844</b>	<b>36 363</b>
<b>2017</b>	<b>805</b>	<b>1 355</b>	<b>1 031</b>	<b>2 386</b>	<b>17 642</b>	<b>18 525</b>	<b>36 167</b>

Sumber/Source: Kementerian Agama, Data Semester Ganjil/Ministry of Religious Affairs, Odd Semester Data

**Tabel**  
**Table** 4.1.49**Banyaknya Peserta Ujian EBTA MDA Menurut Kecamatan di Kabupaten Solok, 2019**  
**Number of Final Examination Participation of MDA by Sub District at Solok Regency, 2019**

Kecamatan Sub District	Peserta Participant	Lulus Graduate	Tidak Lulus Not Graduate
(1)	(2)	(3)	(4)
Pantai Cermin	-	-	-
Lembah Gumanti	444	444	-
Hiliran Gumanti	134	134	-
Payung Sekaki	65	65	-
Tigo Lurah	143	143	-
Lembang Jaya	206	206	-
Danau Kembar	18	18	-
Gunung Talang	177	177	-
Bukit Sundi	279	279	-
IX Koto Sungai Lasi	79	79	-
Kubung	344	344	-
X Koto Diatas	138	138	-
X Koto Singkarak	299	299	-
Junjung Sirih	21	21	-
<b>2019</b>	<b>2 347</b>	<b>2 347</b>	<b>-</b>
<b>2018</b>	<b>2 393</b>	<b>2 393</b>	<b>-</b>

Sumber/Source: Kementerian Agama, Data Semester Ganjil/Ministry of Religious Affairs, Odd Semester Data

**Tabel**  
**Table** 4.1.50**Banyaknya RA, Kelas, Guru dan Murid Menurut Kecamatan di Kabupaten Solok, 2018**  
**Number of Schools, Pupils and Teachers of Raudhatul Athfal (RA) by Subdistrict in Solok Regency, 2018**

Kecamatan Sub District	Sekolah School	Guru/Teacher			Murid/Pupil		
		Lk Male	Pr Female	Jumlah Total	Lk Male	Pr Female	Jumlah Total
(1)	(2)	(3)	(4)	(5)	(6)	(7)	(8)
Pantai Cermin	-	-	-	-	-	-	-
Lembah Gumanti	4	-	11	11	69	76	145
Hiliran Gumanti	-	-	-	-	-	-	-
Payung Sekaki	1	-	3	3	12	14	26
Tigo Lurah	-	-	-	-	-	-	-
Lembang Jaya	1	-	2	2	7	8	15
Danau Kembar	3	-	9	9	42	49	91
Gunung Talang	2	-	9	9	56	54	110
Bukit Sundi	-	-	-	-	-	-	-
IX Koto Sungai Lasi	-	-	-	-	-	-	-
Kubung	7	-	22	22	99	95	194
X Koto Diatas	-	-	-	-	-	-	-
X Koto Singkarak	3	-	10	10	46	36	82
Junjung Sirih	-	-	-	-	-	-	-
<b>2018</b>	<b>21</b>	<b>-</b>	<b>66</b>	<b>66</b>	<b>331</b>	<b>332</b>	<b>663</b>
<b>2017</b>	<b>21</b>	<b>-</b>	<b>69</b>	<b>69</b>	<b>298</b>	<b>278</b>	<b>576</b>

Sumber/Source: Kementerian Agama, Data Semester Ganjil/Ministry of Religious Affairs, Odd Semester Data

**Tabel**  
**Table** 4.1.51

**Jumlah Sekolah, Murid dan Guru Madrasah Ibtidaiyah (MI)  
Menurut Kecamatan di Kabupaten Solok, 2018**  
**Number of Schools, Pupils and Teachers of Madrasah  
Ibtidaiyah (MI) by Subdistrict in Solok Regency, 2018**

Kecamatan Sub District	Sekolah School	Kelas Class	Guru/Teacher			Murid/Pupil		
			Lk Male	Pr Female	Jumlah Total	Lk Male	Pr Female	Jumlah Total
(1)	(2)	(3)	(4)	(5)	(6)	(7)	(8)	(9)
Pantai Cermin	-	-	-	-	-	-	-	-
Lembah Gumanti	3	18	7	40	47	327	314	641
Hiliran Gumanti	1	6	3	15	18	106	87	193
Payung Sekaki	-	-	-	-	-	-	-	-
Tigo Lurah	-	-	-	-	-	-	-	-
Lembang Jaya	-	-	-	-	-	-	-	-
Danau Kembar	-	-	-	-	-	-	-	-
Gunung Talang	1	6	-	7	7	15	11	26
Bukit Sundi	1	6	4	12	16	119	125	244
IX Koto Sungai Lasi	-	-	-	-	-	-	-	-
Kubung	2	12	4	24	28	172	158	330
X Koto Diatas	-	-	-	-	-	-	-	-
X Koto Singkarak	1	6	2	6	8	35	21	56
Junjung Sirih	1	6	1	6	7	24	16	40
<b>2018</b>	<b>10</b>	<b>60</b>	<b>21</b>	<b>110</b>	<b>131</b>	<b>798</b>	<b>732</b>	<b>1 530</b>
<b>2017</b>	<b>10</b>	<b>62</b>	<b>25</b>	<b>111</b>	<b>136</b>	<b>673</b>	<b>641</b>	<b>1 314</b>

Sumber/Source: Kementerian Agama, Data Semester Ganjil/Ministry of Religious Affairs, Odd Semester Data



**Tabel**  
**Table** 4.1.52

**Jumlah Sekolah, Murid dan Guru Madrasah  
Tsanawiyah (MTS) Menurut Kecamatan di Kabupaten  
Solok, 2019**  
*Number of Schools, Pupils and Teachers of Madrasah  
Tsanawiyah (MTS) by Subdistrict in Solok Regency, 2019*

Kecamatan Sub District	Sekolah School	Kelas Class	Guru/Teacher			Murid/Pupil		
			Lk Male	Pr Female	Jumlah Total	Lk Male	Pr Female	Jumlah Total
(1)	(2)	(3)	(4)	(5)	(6)	(7)	(8)	(9)
Pantai Cermin	3	9	16	31	47	315	272	681
Lembah Gumanti	3	6	20	48	68	486	558	1180
Hiliran Gumanti	4	12	17	44	61	68	85	275
Payung Sekaki	1	3	4	5	9	40	31	89
Tigo Lurah	1	3	3	-	3	16	15	37
Lembang Jaya	2	6	8	18	26	103	112	267
Danau Kembar	1	3	5	6	11	29	37	88
Gunung Talang	1	3	4	4	8	93	45	154
Bukit Sundi	1	3	6	12	18	144	171	351
IX Koto Sungai Lasi	2	3	8	14	22	137	170	351
Kubung	6	18	19	77	96	511	649	1352
X Koto Diatas	4	15	17	33	50	230	228	558
X Koto Singkarak	5	15	22	52	74	350	344	842
Junjung Sirih	2	6	3	17	20	-	-	40
<b>2019</b>	<b>34</b>	<b>105</b>	<b>152</b>	<b>361</b>	<b>513</b>	<b>2 522</b>	<b>2 717</b>	<b>6 265</b>
<b>2018</b>	<b>35</b>	<b>105</b>	<b>160</b>	<b>420</b>	<b>580</b>	<b>2 846</b>	<b>2 953</b>	<b>5 799</b>

Sumber/Source: Kementerian Agama, Data Semester Ganjil/Ministry of Religious Affairs, Odd Semester Data

**Tabel**  
**Table** 4.1.53

**Jumlah Sekolah, Murid dan Guru Madrasah Aliyah  
Menurut Kecamatan di Kabupaten Solok, 2019**  
*Number of Schools, Pupils and Teachers of Senior High  
Schools by Subdistrict in Solok Regency, 2019*

Kecamatan Sub District	Sekolah School	Kelas Class	Guru/Teacher			Murid/Pupil		
			Lk Male	Pr Female	Jumlah Total	Lk Male	Pr Female	Jumlah Total
(1)	(2)	(3)	(4)	(5)	(6)	(7)	(8)	(9)
Pantai Cermin	2	6	4	7	11	36	62	98
Lembah Gumanti	1	3	7	22	29	460	867	1327
Hiliran Gumanti	-	-	-	-	0	-	-	0
Payung Sekaki	1	3	1	4	5	9	8	17
Tigo Lurah	-	-	-	-	-	-	-	-
Lembang Jaya	-	-	-	-	-	-	-	-
Danau Kembar	-	-	-	-	-	-	-	-
Gunung Talang	1	3	4	10	14	15	14	29
Bukit Sundi	1	3	8	8	16	31	85	116
IX Koto Sungai Lasi	1	3	4	7	11	20	13	33
Kubung	2	6	17	47	64	264	500	764
X Koto Diatas	2	6	5	13	18	78	73	151
X Koto Singkarak	3	9	18	45	63	199	266	465
Junjung Sirih	1	3	4	5	9	27	52	79
<b>2019</b>	<b>15</b>	<b>45</b>	<b>72</b>	<b>168</b>	<b>240</b>	<b>1139</b>	<b>1940</b>	<b>3079</b>
<b>2018</b>	<b>15</b>	<b>45</b>	<b>72</b>	<b>172</b>	<b>244</b>	<b>760</b>	<b>1 264</b>	<b>2 024</b>

Sumber/Source: Kementerian Agama, Data Semester Ganjil/Ministry of Religious Affairs, Odd Semester Data

**Tabel 4.1.54** Banyaknya Perpustakaan yang ada per Kecamatan di Kabupaten Solok, 2019  
**Table** 4.1.54 Number of Library by Subdistrict in Solok Regency, 2019

Kecamatan Sub District	Perpustakaan Library
(1)	(2)
Pantai Cermin	2
Lembah Gumanti	4
Hiliran Gumanti	2
Payung Sekaki	3
Tigo Lurah	3
Lembang Jaya	4
Danau Kembar	1
Gunung Talang	8
Bukit Sundi	5
IX Koto Sungai Lasi	8
Kubung	9
X Koto Diatas	10
X Koto Singkarak	9
Junjung Sirih	1
<b>2019</b>	<b>69</b>
<b>2018</b>	<b>64</b>

Sumber/Source: Dinas Perpustakaan dan Kearsipan Kabupaten Solok/Regional Office of Library and Files Service of Solok Regency

**Tabel**  
**Table** 4.1.55

**Banyaknya Pengunjung Perpustakaan Berdasarkan Status di Kabupaten Solok, 2019**  
**Number of Library by Status and Sex by Subdistrict in Solok Regency, 2019**

Kecamatan Sub District	Jenis Kelamin/Gender		Jumlah Total
	Lk Male	Pr Female	
(1)	(2)	(3)	(4)
Pelajar	22 166	37 913	60 079
Mahasiswa	438	650	1 088
Pegawai	1 093	1 802	2 895
Organisasi	-	-	-
Umum	2 320	1 680	4 000
<b>2019</b>	<b>26 017</b>	<b>42 045</b>	<b>68 062</b>
<b>2018</b>	<b>25 167</b>	<b>42 045</b>	<b>67 210</b>

Sumber/Source: Dinas Perpustakaan dan Kearsipan Kabupaten Solok/Regional Office of Library and Files Service of Solok Regency

## 4.2 KESEHATAN HEALTH

**Tabel** 4.2.1 **Jumlah Desa<sup>1</sup>/Nagari Yang Memiliki Sarana Kesehatan Menurut Kecamatan di Kabupaten Solok, 2014, 2018, dan 2019**  
*Number of Villages<sup>1</sup> Having Health Facilities by Subdistrict in Solok Regency, 2014, 2018, dan 2019*

Kecamatan Subdistrict	Rumah Sakit Hospital		
	2014	2018	2019
(1)	(2)	(3)	(4)
Pantai Cermin	-	-	-
Lembah Gumanti	-	-	-
Hiliran Gumanti	-	-	-
Payung Sekaki	-	-	-
Tigo Lurah	-	-	-
Lembang Jaya	-	-	-
Danau Kembar	-	-	-
Gunung Talang	1	1	1
Bukit Sundi	-	-	-
IX Koto Sungai Lasi	-	-	-
Kubung	-	-	-
X Koto Diatas	-	-	-
X Koto Singkarak	-	-	-
Junjung Sirih	-	-	-
<b>Kabupaten Solok</b>	<b>1</b>	<b>1</b>	<b>1</b>

Lanjutan Tabel/*Continued Table* 4.2.1

Kecamatan <i>Subdistrict</i>	Rumah Sakit Bersalin <i>Maternity Hospital</i>		
	2014	2018	2019
(1)	(5)	(6)	(7)
Pantai Cermin	-	-	-
Lembah Gumanti	-	-	-
Hiliran Gumanti	-	-	-
Payung Sekaki	-	-	-
Tigo Lurah	-	-	-
Lembang Jaya	-	-	-
Danau Kembar	-	-	-
Gunung Talang	-	1	-
Bukit Sundi	-	-	-
IX Koto Sungai Lasi	-	-	-
Kubung	-	-	-
X Koto Diatas	-	-	-
X Koto Singkarak	-	-	-
Junjung Sirih	-	-	-
<b>Kabupaten Solok</b>	-	<b>1</b>	-

Lanjutan Tabel/*Continued Table 4.2.1*

Kecamatan <i>Subdistrict</i>	Poliklinik <i>Polyclinic</i>		
	2014	2018	2019
(1)	(8)	(9)	(10)
Pantai Cermin	-	-	-
Lembah Gumanti	1	1	1
Hiliran Gumanti	1	-	-
Payung Sekaki	-	-	-
Tigo Lurah	-	-	-
Lembang Jaya	1	1	-
Danau Kembar	-	-	-
Gunung Talang	-	-	-
Bukit Sundi	-	-	-
IX Koto Sungai Lasi	1	1	-
Kubung	-	-	2
X Koto Diatas	-	1	-
X Koto Singkarak	1	3	2
Junjung Sirih	1	-	-
<b>Kabupaten Solok</b>	<b>6</b>	<b>7</b>	<b>5</b>

Lanjutan Tabel/*Continued Table* 4.2.1

Kecamatan <i>Subdistrict</i>	Puskesmas <i>Public Health Center</i>		
	2014	2018	2019
(1)	(11)	(12)	(13)
Pantai Cermin	1	1	1
Lembah Gumanti	1	2	2
Hiliran Gumanti	1	1	1
Payung Sekaki	1	1	1
Tigo Lurah	1	1	1
Lembang Jaya	1	1	1
Danau Kembar	1	1	1
Gunung Talang	3	5	3
Bukit Sundi	1	3	1
IX Koto Sungai Lasi	1	1	1
Kubung	2	3	2
X Koto Diatas	2	2	2
X Koto Singkarak	1	1	1
Junjung Sirih	1	1	1
<b>Kabupaten Solok</b>	<b>18</b>	<b>24</b>	<b>19</b>



Lanjutan Tabel/Continued Table 4.2.1

Kecamatan Subdistrict	Puskesmas Pembantu Subsidiary of Public Health Center		
	2014	2018	2019
(1)	(14)	(15)	(16)
Pantai Cermin	2	1	2
Lembah Gumanti	3	3	3
Hiliran Gumanti	2	2	2
Payung Sekaki	3	3	3
Tigo Lurah	4	2	3
Lembang Jaya	5	5	5
Danau Kembar	2	2	2
Gunung Talang	7	7	7
Bukit Sundi	4	5	5
IX Koto Sungai Lasi	3	3	4
Kubung	8	8	8
X Koto Diatas	8	6	8
X Koto Singkarak	8	7	7
Junjung Sirih	2	2	2
<b>Kabupaten Solok</b>	<b>61</b>	<b>56</b>	<b>61</b>

Lanjutan Tabel/*Continued Table* 4.2.1

Kecamatan <i>Subdistrict</i>	Apotek <i>Pharmacy</i>		
	2014	2018	2019
(1)	(17)	(18)	(19)
Pantai Cermin	-	-	1
Lembah Gumanti	1	1	1
Hiliran Gumanti	-	-	-
Payung Sekaki	-	1	-
Tigo Lurah	-	-	-
Lembang Jaya	-	-	-
Danau Kembar	-	1	-
Gunung Talang	2	2	1
Bukit Sundi	-	2	-
IX Koto Sungai Lasi	-	-	-
Kubung	-	2	2
X Koto Diatas	1	-	-
X Koto Singkarak	-	1	1
Junjung Sirih	-	-	-
<b>Kabupaten Solok</b>	<b>4</b>	<b>10</b>	<b>6</b>

Sumber/*Source*: BPS, Pendataan Potensi Desa (Podes)/*BPS-Statistics Indonesia, Village Potential Data Collecting*

**Tabel 4.2.2** Jumlah Tenaga Kesehatan Menurut Kecamatan di Kabupaten Solok, 2019  
**Number of Medical Personnel by Sub District in Solok Regency, 2019**

Kecamatan Subdistrict	Dokter Doctor	Perawat Nurse	Bidan Midwife	Farmasi Pharma- ceutical	Ahli Gizi Nutritionist
(1)	(2)	(3)	(4)	(5)	(6)
Pantai Cermin	2	8	24	2	2
Lembah Gumanti	3	30	57	3	4
Hiliran Gumanti	2	13	22	-	3
Payung Sekaki	1	12	16	2	3
Tigo Lurah	1	9	19	1	2
Lembang Jaya	2	25	28	1	2
Danau Kembar	1	9	28	1	2
Gunung Talang	5	32	72	2	4
Bukit Sundi	2	23	23	1	2
IX Koto Sungai Lasi	1	12	23	2	2
Kubung	4	24	38	3	3
X Koto Diatas	2	12	23	3	2
X Koto Singkarak	3	26	37	2	2
Junjung Sirih	1	15	18	1	2
<b>Kabupaten Solok</b>	<b>30</b>	<b>250</b>	<b>428</b>	<b>24</b>	<b>35</b>

Sumber/Source: Dinas Kesehatan Kabupaten Solok/ Regional Office of Health Service of Solok Regency

**Tabel**  
**Table** 4.2.3

**Jumlah Rumah Sakit Umum, Rumah Sakit Khusus, Rumah Sakit/Rumah Bersalin, Puskesmas, Klinik/Balai Kesehatan, Posyandu, dan Polindes Menurut Kecamatan, 2018 dan 2019**  
**Number of General Hospital, Special Hospital, Maternity Hospital and Public Health Center, Medical Clinic, Integrated Service Post, Village maternity Cottage by Subdistrict, 2018 and 2019**

Kecamatan Subdistrict	Rumah Sakit Umum General Hospital		Rumah Sakit Khusus Special Hospital	
	2018	2019	2018	2019
(1)	(2)	(3)	(4)	(5)
Pantai Cermin	-	-	-	-
Lembah Gumanti	-	-	-	-
Hiliran Gumanti	-	-	-	-
Payung Sekaki	-	-	-	-
Tigo Lurah	-	-	-	-
Lembang Jaya	-	-	-	-
Danau Kembar	-	-	-	-
Gunung Talang	1	1	-	-
Bukit Sundi	-	-	-	-
IX Koto Sungai Lasi	-	-	-	-
Kubung	-	-	-	-
X Koto Diatas	-	-	-	-
X Koto Singkarak	-	-	-	-
Junjung Sirih	-	-	-	-
<b>Kabupaten Solok</b>	<b>1</b>	<b>1</b>	<b>-</b>	<b>-</b>

Lanjutan Tabel/*Continued Table* 4.2.3

Kecamatan <i>Subdistrict</i>	Rumah Sakit Bersalin/ Rumah Bersalin <i>Maternity Hospital</i>		Puskesmas <i>Public Health Center</i>	
	2018	2019	2018	2019
(1)	(6)	(7)	(8)	(9)
Pantai Cermin	-	-	1	1
Lembah Gumanti	-	1	2	2
Hiliran Gumanti	-	-	1	1
Payung Sekaki	-	-	1	1
Tigo Lurah	-	-	1	1
Lembang Jaya	-	-	1	1
Danau Kembar	-	-	1	1
Gunung Talang	-	-	3	3
Bukit Sundi	-	-	1	1
IX Koto Sungai Lasi	-	-	1	1
Kubung	-	-	2	2
X Koto Diatas	-	-	2	2
X Koto Singkarak	-	-	1	1
Junjung Sirih	-	-	1	1
<b>Kabupaten Solok</b>	-	<b>1</b>	<b>19</b>	<b>19</b>

Lanjutan Tabel/Continued Table 4.2.3

Kecamatan Subdistrict	Klinik/Balai Kesehatan Medical Clinic		Posyandu Integrated Service Post		Polindes Village Maternity Cottage	
	2018	2019	2018	2019	2018	2019
(1)	(10)	(11)	(12)	(13)	(14)	(15)
Pantai Cermin	-	-	40	40	19	19
Lembah Gumanti	-	-	64	70	27	27
Hiliran Gumanti	-	-	31	31	20	20
Payung Sekaki	-	-	17	17	8	8
Tigo Lurah	-	-	23	24	16	16
Lembang Jaya	-	-	47	48	19	19
Danau Kembar	-	-	28	28	17	17
Gunung Talang	-	-	70	70	30	30
Bukit Sundi	-	-	40	40	14	14
IX Koto Sungai Lasi	-	-	28	28	12	12
Kubung	-	-	73	73	31	31
X Koto Diatas	-	-	51	51	23	23
X Koto Singkarak	-	-	55	55	29	29
Junjung Sirih	-	-	33	34	8	8
<b>Kabupaten Solok</b>	<b>-</b>	<b>-</b>	<b>600</b>	<b>609</b>	<b>273</b>	<b>273</b>

Sumber/Source: Dinas Kesehatan Kabupaten Solok/Regional Office of Health Service of Solok Regency

**Tabel** 4.2.4 **Jumlah Fasilitas Kesehatan Yang Tercatat Menurut Kecamatan di Kabupaten Solok, 2019**  
**Table** 4.2.4 **Number of Health Facilities by Subdistrict in Solok Regency, 2019**

Kecamatan Subdistrict	Rumah Sakit Hospital	Puskesmas Public health Center	Puskesmas Pembantu Public Health Sub Center	Praktek Dokter Practical physician
(1)	(2)	(3)	(4)	(5)
Pantai Cermin	-	1	5	2
Lembah Gumanti	-	2	9	7
Hiliran Gumanti	-	1	4	-
Payung Sekaki	-	1	4	-
Tigo Lurah	-	1	5	1
Lembang Jaya	-	1	8	1
Danau Kembar	-	1	4	1
Gunung Talang	1	3	9	5
Bukit Sundi	-	1	6	4
IX Koto Sungai Lasi	-	1	4	-
Kubung	-	2	8	11
X Koto Diatas	-	2	8	-
X Koto Singkarak	-	1	10	4
Junjung Sirih	-	1	2	2
<b>2019</b>	<b>1</b>	<b>19</b>	<b>86</b>	<b>38</b>
<b>2018</b>	<b>1</b>	<b>19</b>	<b>86</b>	<b>38</b>

Lanjutan Tabel/*Continued Table* 4.2.4

Kecamatan <i>Subdistrict</i>	Klinik Bersalin <i>Matter-nity Clinic</i>	Apotik <i>Dispensaries</i>	Toko Obat <i>Shop</i>
(1)	(6)	(7)	(8)
Pantai Cermin	-	-	-
Lembah Gumanti	1	5	1
Hiliran Gumanti	-	-	2
Payung Sekaki	-	-	-
Tigo Lurah	-	-	-
Lembang Jaya	-	-	-
Danau Kembar	-	-	2
Gunung Talang	-	2	2
Bukit Sundi	-	1	1
IX Koto Sungai Lasi	-	-	-
Kubung	-	6	3
X Koto Diatas	-	-	1
X Koto Singkarak	-	-	3
Junjung Sirih	-	-	-
<b>2019</b>	<b>1</b>	<b>14</b>	<b>15</b>
<b>2018</b>	<b>-</b>	<b>12</b>	<b>10</b>

Sumber/*Source*: Dinas Kesehatan Kabupaten Solok/*Regional Office of Health Service of Solok Regency*



**Tabel 4.2.5** Jumlah Pustu dan Posyandu Menurut Kecamatan di Kabupaten Solok, 2019  
**Number of Public Health Sub Center and Integrated Health Service by Sub District, 2019**

Kecamatan Subdistrict	Lokasi Puskesmas Location	Puskesmas Pembantu Public Health Sub Center	Posyandu/ Integrated Health Service	
			Aktif Active	Tdk Aktif Non Active
(1)	(2)	(3)	(4)	(5)
Pantai Cermin	Surian	5	40	-
Lembah Gumanti	Alahan Panjang	9	64	-
Hiliran Gumanti	Talang Babungo	4	31	-
Payung Sekaki	Sirukam	4	17	-
Tigo Lurah	Batu Bajanjang	5	23	-
Lembang Jaya	Bukik Sileh	8	47	-
Danau Kembar	Simpang Tj. Nan IV	4	28	-
Gunung Talang	Talang	4	30	-
	Jua Gaek	3	24	-
	Kayu Jao	2	16	-
Bukit Sundi	Muara Panas	6	40	-
IX Koto Sungai Lasi	Sungai Lasi	4	28	-
Kubung	Selayo	4	52	-
	Tanjung Bingkung	4	21	-
X Koto Diatas	Sulit Air	3	28	-
	Paninjauan	5	23	-
X Koto Singkarak	Singkarak	10	55	-
Junjung Sirih	Paninggahan	2	33	-
	<b>2019</b>	<b>86</b>	<b>600</b>	<b>-</b>
	<b>2018</b>	<b>172</b>	<b>600</b>	<b>-</b>

Sumber/Source: Dinas Kesehatan Kabupaten Solok/Regional Office of Health Service of Solok Regency

**Tabel**  
**Table** 4.2.6

**Persentase Penduduk yang Mempunyai Keluhan Kesehatan Selama Sebulan Terakhir, 2017–2019**  
*Percentage of People Who Had Health Complaint During a Month Prior to The Survey, 2017-2019*

Tahun Year	Persentase Percentage
(1)	(2)
2017	26,2
2018	28,4
2019	31,9

Sumber/Source: BPS, Survei Sosial Ekonomi Nasional (Susenas)/BPS-Statistics Indonesia, National Socioeconomic Survey

**Tabel**  
**Table** 4.2.7**Jumlah Tenaga Kesehatan Menurut Kecamatan di  
Kabupaten Solok, 2019**  
**Number of Health Personnel by Sub District in Solok Regency,  
2019**

Kecamatan Subdistrict	Lokasi Puskesmas Location	Dokter / Doctor		
		Spesialis Specialist	Gigi Dentist	Umum General
(1)	(2)	(3)	(4)	(5)
Pantai Cermin	Surian	-	1	2
Lembah Gumanti	Alahan Panjang	-	2	1
	Sungai Nanam	-	-	2
Hiliran Gumanti	Talang babungo	-	1	2
Payung Sekaki	Sirukam	-	1	1
Tigo Lurah	Batu Bajanjang	-	1	1
Lembang Jaya	Bukit Sileh	-	1	2
Danau Kembar	Simpang Tanjung Nan IV	-	1	1
Gunung Talang	Jua Gaek	-	1	1
	Talang	-	1	2
	Kayu Jao	-	1	2
Bukit Sundi	Muara Panas	-	1	2
IX Koto Sungai Lasi	Sungai Lasi	-	1	1
Kubung	Tanjung Binkung	-	1	2
	Selayo	-	1	2
X Koto Diatas	Sulit Air	-	1	1
	Paninjauan	-	1	1
X Koto Singkarak	Singkarak	-	1	3
Junjung Sirih	Paninggahan	-	1	1
	<b>2019</b>	-	<b>19</b>	<b>30</b>
	<b>2018</b>	-	<b>14</b>	<b>21</b>

Lanjutan Tabel/*Continued Table* 4.2.7

Kecamatan <i>Subdistrict</i>	Paramedis / <i>Paramedic</i>		
	Bidan <i>Midwife</i>	Perawat <i>Nurse</i>	Perawat Gigi <i>Nurse</i>
(1)	(6)	(7)	(8)
Pantai Cermin	24	8	1
Lembah Gumanti	27	18	1
	30	12	-
Hiliran Gumanti	22	13	1
Payung Sekaki	16	12	-
Tigo Lurah	19	9	1
Lembang Jaya	28	25	1
Danau Kembar	28	9	-
Gunung Talang	23	12	2
	35	17	1
	14	5	1
Bukit Sundi	23	23	2
IX Koto Sungai Lasi	23	12	1
Kubung	22	22	1
	38	24	2
X Koto Diatas	19	10	1
	23	6	1
X Koto Singkarak	37	26	1
Junjung Sirih	18	15	1
<b>2019</b>	<b>469</b>	<b>278</b>	<b>19</b>
<b>2018</b>	<b>303</b>	<b>176</b>	<b>12</b>

Lanjutan Tabel/Continued Table 4.2.7

Kecamatan Subdistrict	Rekam Medis	Akademik	Sarjana Kesehatan (S1,S2,S3)	Gizi	Sanitar- lan	Apote ker&S1 Farma
(1)	(9)	(10)	(11)	(12)	(13)	(14)
Pantai Cermin	-	-	1	2	1	-
Lembah Gumanti	3	-	3	3	1	-
	2	-	1	1	1	-
Hiliran Gumanti	1	-	1	3	2	-
Payung Sekaki	-	-	1	3	2	-
Tigo Lurah	-	-	-	2	1	-
Lembang Jaya	-	-	1	2	1	-
Danau Kembar	-	-	2	2	2	-
Gunung Talang	1	-	-	1	-	-
	1	-	-	1	1	-
	-	-	1	2	1	-
Bukit Sundi	1	-	2	2	1	-
IX Koto Sungai Lasi	-	-	1	2	1	-
Kubung	-	-	2	1	1	-
	4	-	1	2	2	-
X Koto Diatas	-	-	-	1	1	1
	-	-	-	1	1	-
X Koto Singkarak	2	-	1	2	2	-
Junjung Sirih	-	-	1	2	2	-
<b>2019</b>	<b>15</b>	<b>-</b>	<b>19</b>	<b>35</b>	<b>24</b>	<b>2</b>
<b>2018</b>	<b>3</b>	<b>-</b>	<b>22</b>	<b>17</b>	<b>16</b>	<b>1</b>

Lanjutan Tabel/*Continued Table 4.2.7*

Kecamatan <i>Subdistrict</i>	Asisten <i>Apoteker</i>	Analisis <i>Kesehatan</i>	Tenaga <i>Lainnya</i>	Jumlah <i>Total</i>
(1)	(15)	(16)	(17)	(18)
Pantai Cermin	1	1	2	44
Lembah Gumanti	2	3	2	66
	1	1	1	52
Hiliran Gumanti	-	1	4	51
Payung Sekaki	2	1	1	40
Tigo Lurah	-	1	2	38
Lembang Jaya	1	2	5	69
Danau Kembar	1	1	3	50
Gunung Talang	1	2	5	49
	1	2	3	65
	-	1	3	31
Bukit Sundi	1	2	10	70
IX Koto Sungai Lasi	2	1	-	45
Kubung	1	1	1	55
	2	2	3	83
X Koto Diatas	1	1	4	41
	1	1	4	40
X Koto Singkarak	1	3	5	84
Junjung Sirih	1	2	2	46
<b>2019</b>	<b>20</b>	<b>29</b>	<b>60</b>	<b>1019</b>
<b>2018</b>	<b>19</b>	<b>16</b>	<b>2</b>	<b>620</b>

Sumber/*Source*: Dinas Kesehatan Kabupaten Solok/*Regional Office of Health Service of Solok Regency*

**Tabel** 4.2.8 **Perkembangan Banyaknya Sarana Kesehatan di Kabupaten Solok, 2019**  
**Table** 4.2.8 **Trend of Health Facility in Solok Regency, 2019**

Sarana Kesehatan/ Health Facility	2017	2018	2019
(1)	(2)	(3)	(4)
RSU/General Hospital	1	1	1
Puskesmas/ Public Health Centre	18	19	19
Pustu / Public health center	86	86	86
Toko Obat / Shop Pharmaceutical	11	10	15
Apotik / Dispensary	10	12	14
Gudang Farmasi / Pharmaceutical Warehouse	1	1	1
Optikal / Optical	2	3	3
Tukang Gigi / Dentist	-	11	11
Puskesmas Keliling / Mobile Public Health Centre	23	23	23

Sumber/Source: Dinas Kesehatan Kabupaten Solok/Regional Office of Health Service of Solok Regency

**Tabel**  
**Table** 4.2.9**Banyaknya Puskesmas Rawatan dan Non Rawatan di  
Kabupaten Solok, 2019**  
*Number of Public Health Centre Patients and Non Patients in  
Solok Regency, 2019*

Kecamatan <i>Subdistrict</i>	Puskesmas <i>Public Health Centre</i>		Jumlah Tempat Tidur <i>Number Of Bed</i>
	Rawata <i>Patient</i>	Non Rawatan <i>Non Patient</i>	
(1)	(2)	(3)	(4)
Pantai Cermin	1	-	19
Lembah Gumanti	1	1	14
Hiliran Gumanti	1	-	5
Payung Sekaki	1	-	5
Tigo Lurah	1	-	5
Lembang Jaya	1	-	11
Danau Kembar	-	1	9
Gunung Talang	1	2	18
Bukit Sundi	1	-	7
IX Koto Sungai Lasi	-	1	8
Kubung	-	2	6
X Koto Diatas	1	1	16
X Koto Singkarak	1	-	7
Junjung Sirih	1	-	10
<b>2019</b>	<b>11</b>	<b>8</b>	<b>140</b>
<b>2018</b>	<b>9</b>	<b>9</b>	<b>67</b>

Sumber/Source: Dinas Kesehatan Kabupaten Solok/Regional Office of Health Service of Solok Regency



**Tabel 4.2.10** Banyaknya Pasien Menurut Jenis Penyakit Utama di Kabupaten Solok, 2019  
**Table** *Number of Patients by Main Disease in Solok Regency, 2019*

Sarana Kesehatan/ Health Facility	Banyak Kasus Baru Number of New Cases	Persentase Percentage
(1)	(2)	(3)
ISPA	27 191	31,71
Penyakit Tekanan darah tinggi	16 690	19,46
Penyakit pada Sistem otot dan jrg pengikat (penyakit tulang, radang sendi termasuk rematik)	11 388	13,28
Diare / <i>Diarrhae</i>	10 025	11,69
Penyakit kulit karena alergi	5 405	6,30
Kecelakaan dan Ruda Paksa	3 425	3,99
Penyakit Pulpa dan Jaringan Periapikal	3.280	3,82
Penyakit Kulit Infeksi	3 278	3,82
Gastritis	2 605	3,04
Asma	2 467	2,88
<b>Kabupaten Solok</b>	<b>85 754</b>	<b>100%</b>

Sumber/Source: Dinas Kesehatan Kabupaten Solok/Regional Office of Health Service of Solok Regency

**Tabel**  
**Table** 4.2.11**Rekapitulasi Penyakit Terbanyak di Kabupaten Solok,2019**  
**Number the Most Disease at Solok Regency Hospital,2019**

<b>Bulan Month</b>	<b>Ispa</b>	<b>Hipertensi</b>	<b>Gastritis</b>	<b>Rematoid</b>	<b>Diare</b>
<b>(1)</b>	<b>(2)</b>	<b>(3)</b>	<b>(4)</b>	<b>(5)</b>	<b>(6)</b>
Januari/ January	1 313	1 410	505	868	290
Februari/ February	2 017	1 806	641	682	488
Maret/ March	2 829	2 718	1 164	1 030	629
April/ April	2 565	1 653	817	971	476
Mei/ May	3 030	1 316	2 280	1 256	653
Juni/ June	2 692	1 209	836	774	559
Juli/ July	1 652	1 306	684	592	332
Agustus/ August	2 188	853	1 161	1 018	505
September/ September	2 508	976	931	769	489
Oktober/ October	1 788	773	547	480	159
November/ November	2 102	1 494	826	764	447
Desember/ December	2 507	1 176	996	821	378
<b>2019</b>	<b>27 191</b>	<b>16 690</b>	<b>11 388</b>	<b>10 025</b>	<b>5 405</b>

Sumber/Source: Dinas Kesehatan Kabupaten Solok/Regional Office of Health Service of Solok Regency

**Tabel** 4.2.12 **Banyaknya Kelahiran, Lahir Hidup, Lahir Mati & Keguguran Di Puskesmas di Kabupaten Solok, 2019**  
**Table** **Number of Alive and Dead at Birth in Public Health Center by Sub District in Solok Regency, 2019**

Kecamatan Subdistrict	Bersalin Maternity	Keguguran Abortion	Lahir Hidup Alive at Birth	Lahir Mati Dead at Birth
(1)	(2)	(3)	(4)	(5)
Pantai Cermin	359	-	359	2
Lembah Gumanti	1 160	30	1 163	3
Hiliran Gumanti	314	7	309	5
Payung Sekaki	135	4	135	2
Tigo Lurah	203	2	198	5
Lembang Jaya	525	-	535	3
Danau Kembar	446	2	444	4
Gunung Talang	905	19	900	8
Bukit Sundi	426	2	427	2
IX Koto Sungai Lasi	170	-	173	2
Kubung	1 141	14	1 141	4
X Koto Diatas	284	4	282	2
X Koto Singkarak	548	17	547	2
Junjung Sirih	191	3	189	2
<b>2019</b>	<b>6 807</b>	<b>104</b>	<b>6 802</b>	<b>46</b>
<b>2018</b>	<b>7 646</b>	<b>241</b>	<b>7 632</b>	<b>55</b>

Sumber/Source: Dinas Kesehatan Kabupaten Solok/Regional Office of Health Service of Solok Regency

**Tabel**  
**Table** 4.2.13**Jumlah Balita dan Gizi Buruk Dirinci per Kecamatan di Kabupaten Solok, 2019**  
**Number of Baby Under Five Years By Sub District in Solok Regency, 2019**

Kecamatan Subdistrict	Jumlah Balita Number of Baby Under Five Years	Balita Gizi Buruk Malnutrition Toddler
(1)	(2)	(3)
Pantai Cermin	1 800	-
Lembah Gumanti	5 657	3
Hiliran Gumanti	1 499	2
Payung Sekaki	624	-
Tigo Lurah	766	-
Lembang Jaya	1 819	-
Danau Kembar	2 273	1
Gunung Talang	4 074	1
Bukit Sundi	1 951	-
IX Koto Sungai Lasi	726	-
Kubung	4 898	1
X Koto Diatas	1 173	2
X Koto Singkarak	2 367	2
Junjung Sirih	875	-
<b>2019</b>	<b>30 502</b>	<b>12</b>
<b>2018</b>	<b>30 724</b>	<b>7</b>

Sumber/Source: Dinas Kesehatan Kabupaten Solok/Regional Office of Health Service of Solok Regency

**Tabel**  
**Table** 4.2.14**Banyaknya Balita yang Pernah Mendapat Imunisasi Menurut Jenis Imunisasi di Kabupaten Solok, 2019**  
**Number of Immunization Baby Under Five Years By Sub District in Solok Regency, 2019**

Kecamatan Subdistrict	BCG	DPT			Polio				Hep- atitis	Cam- pak
		1	2	3	1	2	3	4		
(1)	(2)	(3)	(4)	(5)	(6)	(7)	(8)	(9)	(10)	(11)
Pantai Cermin	295	315	361	356	294	365	337	330	337	345
Lembah Gumanti	1 196	1 195	1 180	1 211	1 137	1 143	1 121	1 160	1 119	1 100
Hiliran Gumanti	282	285	261	247	276	276	254	240	279	310
Payung Sekaki	131	132	131	130	131	138	132	132	125	119
Tigo Lurah	160	160	158	143	167	158	152	143	152	119
Lembang Jaya	480	469	468	472	480	469	470	472	477	469
Danau Kembar	366	380	350	325	330	345	302	274	382	297
Gunung Talang	924	927	889	845	920	917	886	841	869	883
Bukit Sundi	422	383	405	353	406	366	369	306	413	412
IX Koto Sungai Lasi	176	175	170	166	166	151	149	138	155	152
Kubung	1 043	991	950	875	903	864	818	763	1 069	813
X Koto Diatas	235	238	229	231	231	231	221	222	228	230
X Koto Singkarak	437	392	383	357	430	383	371	342	507	367
Junjung Sirih	156	138	126	106	161	141	125	120	150	113
<b>2019</b>	<b>6 303</b>	<b>6 180</b>	<b>6 061</b>	<b>5 817</b>	<b>6 032</b>	<b>5 947</b>	<b>5 707</b>	<b>5 483</b>	<b>6 262</b>	<b>5 729</b>
<b>2018</b>	<b>6 638</b>	<b>6 463</b>	<b>6 170</b>	<b>6 198</b>	<b>9 717</b>	<b>6 589</b>	<b>6 347</b>	<b>6 190</b>	<b>5 770</b>	<b>5 906</b>

Sumber/Source: Dinas Kesehatan Kabupaten Solok/Regional Office of Health Service of Solok Regency

**Tabel 4.2.15** Banyaknya Pasien dan Hari Rawat di RSUD Aro Suka, 2019  
**Table** *Trend of Health Facility in Solok Regency, 2019*

Sarana Kesehatan Health Facility	Jumlah Pasien Number of Patient Surgery	Hari Rawat Patient Day
(1)	(2)	(3)
Kebidanan /Gynaecology	665	2 323
Penyakit Kandungan	-	-
Bedah	1 025	4 108
Penyakit Dalam / Internist	1 282	6 393
Kesehatan Anak	176	698
Perinatology	236	992
Mata	-	-
<b>2019</b>	<b>3 384</b>	<b>14 514</b>
<b>2018</b>	<b>3 535</b>	<b>14 562</b>

Sumber/Source: Rumah Sakit Umum Daerah Aro Suka Kabupaten Solok/General Hospital Aro Suka of Solok Regency

**Tabel 4.2.16** Banyaknya Pasien Menurut Fasilitas di RSUD Aro Suka, 2019  
**Table** 4.2.16 Number of Patient based on Health Facility in Hospital of Aro Suka, 2019

Uraian Description (1)	2019 (2)
Ruang Rawat Inap	3 730
Tempat Tidur Tersedia	100
Ruang perawatan Bersalin	665
Ruangan OK	1 102
Poliklinik Kebidanan	1 698
Poliklinik Bedah	2 983
P3L/UGD	4 045
Poliklinik Gigi	736
Poliklinik Umum	990
Poliklinik Anak	1 327
Apotik	...
Ruang Ront gen	4 123
Ruang Laboratorium	9 154
Ruangan Gizi	117
Poliklinik Gizi	2 847
Poliklinik Interne	6 738
THT	1 840
Neurologi	3 412
MCU/Jantung	6 006
Paru	1 589
Jiwa	486
Ponek	951
Fisioterapi	2 652

Sumber/Source: Rumah Sakit Umum Daerah Aro Suka Kabupaten Solok/General Hospital Aro Suka of Solok Regency

**Tabel**  
**Table** 4.2.17**Banyaknya Pasien Yang Dirawat di RSU Aro Suka, 2019**  
**Number of Patient based in General Hospital of Aro Suka, 2019**

Uraian Description	Bagian/Division				
	Bedah Surgery	Kesehatan Anak Pediatri	Kandungan Gynaecology	Penyakit Dalam Internist	Perinatologi Perinatology
(1)	(2)	(3)	(4)	(5)	(6)
Januari/January	118	6	83	97	29
Februari/February	110	15	63	111	31
Maret/March	107	15	65	123	25
April/April	81	13	79	117	22
Mei/May	67	12	86	94	35
Juni/June	78	14	57	102	18
Juli/July	67	9	41	87	7
Agustus/August	104	24	35	83	9
September/September	107	19	47	108	9
Oktober/October	82	19	37	123	10
November/November	62	12	34	108	11
Desember/December	64	19	30	106	11
<b>2019</b>	<b>1 047</b>	<b>177</b>	<b>657</b>	<b>1 259</b>	<b>217</b>

Sumber/Source: Rumah Sakit Umum Daerah Aro Suka Kabupaten Solok/General Hospital Aro Suka of Solok Regency



**Tabel 4.2.18** Banyaknya Pasien Rawat Jalan di RSUD Aro Suka, 2019  
**Table** Number of Outpatient in General Hospital of Aro Suka, 2019

Uraian Description	Bagian/Division				
	Bedah Surgery	Kesehatan Anak Pediatri	Kandungan Gynaecology	Penyakit Dalam Internist	Perinatologi Perinatologi
(1)	(2)	(3)	(4)	(5)	(6)
Januari/January	295	143	165	711	143
Februari/February	233	94	147	552	94
Maret/March	247	93	157	593	93
April/April	239	117	188	513	117
Mei/May	227	119	190	488	119
Juni/June	191	71	120	440	71
Juli/July	288	98	138	625	98
Agustus/August	285	120	116	472	120
September/September	283	111	140	532	111
Oktober/October	282	114	139	597	114
November/November	186	116	106	526	116
Desember/December	227	131	92	689	131
<b>2019</b>	<b>2 983</b>	<b>1 327</b>	<b>1 698</b>	<b>6 738</b>	<b>1 327</b>
<b>2018</b>	<b>2 542</b>	<b>872</b>	<b>1 785</b>	<b>-</b>	<b>705</b>

Lanjutan Tabel/*Continued Table* 4.2.18

Uraian <i>Description</i>	Bagian/ <i>Division</i>				
	Jantung <i>Liver</i>	Jiwa Mental <i>Psycholog</i>	THT <i>THT</i>	Mata <i>Optalmol ogy</i>	UGD <i>Emergen cy</i>
	(1)	(2)	(3)	(4)	(5)
Januari/ <i>January</i>	484	21	159	251	338
Februari/ <i>February</i>	436	20	153	240	302
Maret/ <i>March</i>	476	42	160	197	378
April/ <i>April</i>	532	45	174	192	301
Mei/ <i>May</i>	451	32	158	183	293
Juni/ <i>June</i>	411	33	108	188	375
Juli/ <i>July</i>	558	48	159	307	303
Agustus/ <i>August</i>	482	57	144	273	366
September/ <i>September</i>	489	58	210	251	354
Oktober/ <i>October</i>	614	55	112	288	341
November/ <i>November</i>	527	38	150	241	329
Desember/ <i>December</i>	546	37	153	236	365
<b>2019</b>	<b>6 006</b>	<b>486</b>	<b>1 840</b>	<b>2 847</b>	<b>4 045</b>
<b>2018</b>	<b>...</b>	<b>38</b>	<b>1 279</b>	<b>2 581</b>	<b>3 680</b>

Sumber/*Source*: Rumah Sakit Umum Daerah Aro Suka Kabupaten Solok/*General Hospital Aro Suka of Solok Regency*

**Tabel 4.2.19** Banyaknya Usia Subur dan Peserta KB Aktif Menurut Kecamatan di Kabupaten Solok, 2019  
**Number of Eligible Couples and Family Planning Participants by Sub District in Solok Regency, 2019**

Kecamatan Subdistrict	Jumlah PUS Eligible Couples	Peserta KB Aktif Family Planning Participants			
		IUD	MOW	MOP	KDM
(1)	(2)	(3)	(4)	(5)	(6)
Pantai Cermin	4 604	371	56	-	70
Lembah Gumanti	9 912	360	119	2	-
Hiliran Gumanti	3 674	4	31	-	65
Payung Sekaki	1 929	119	33	2	14
Tigo Lurah	1 875	53	-	4	20
Lembang Jaya	4 529	102	76	6	45
Danau Kembar	3 937	6	52	-	48
Gunung Talang	8 449	616	185	29	68
Bukit Sundi	3 740	241	109	7	28
IX Koto Sungai Lasi	1 706	62	88	1	26
Kubung	8 720	475	352	12	125
X Koto Diatas	2 318	116	127	-	26
X Koto Singkarak	4 463	176	260	9	95
Junjung Sirih	1 463	32	68	-	12
<b>2019</b>	<b>61 319</b>	<b>2 733</b>	<b>1 556</b>	<b>72</b>	<b>642</b>
<b>2018</b>	<b>61 996</b>	<b>2 754</b>	<b>1 526</b>	<b>56</b>	<b>726</b>

Lanjutan Tabel/*Continued Table* 4.2.19

Kecamatan <i>Subdistrict</i>	Jumlah PUS <i>Eligible Couples</i>	Peserta KB Aktif <i>Family Planning Participants</i>			Jumlah <i>Total</i>
		IMP	STK	PIL	
(1)	(2)	(3)	(4)	(5)	(6)
Pantai Cermin	4 604	321	1 916	555	3 289
Lembah Gumanti	9 912	902	5 253	728	7 364
Hiliran Gumanti	3 674	1 149	1 264	212	2 725
Payung Sekaki	1 929	985	252	134	1 539
Tigo Lurah	1 875	634	418	218	1 347
Lembang Jaya	4 529	853	1 454	253	2 789
Danau Kembar	3 937	1 525	1 485	200	3 316
Gunung Talang	8 449	1 727	3 762	630	7 017
Bukit Sundi	3 740	1 475	980	188	3 028
IX Koto Sungai Lasi	440	448	116	116	1 181
Kubung	8 720	918	3 782	563	6 227
X Koto Diatas	2 318	523	679	151	1 622
X Koto Singkarak	4 463	651	1 660	244	3 095
Junjung Sirih	1 463	51	603	88	854
<b>2019</b>	<b>61 319</b>	<b>12 154</b>	<b>23 956</b>	<b>4 280</b>	<b>45 393</b>
<b>2018</b>	<b>61 996</b>	<b>11 858</b>	<b>23 982</b>	<b>4 389</b>	<b>45 291</b>

Sumber/*Source*: Dinas Pengendalian Penduduk, Keluarga Berencana, Pemberdayaan Perempuan dan Perlindungan Anak/*Woman, Family Planning and Child Office Solok Regency*

**Tabel**  
**Table** 4.2.20**Peserta KB Baru Menurut Kecamatan di Kabupaten Solok, 2019**  
**Number of New Family Planning Participants by Sub District Solok Regency, 2019**

Kecamatan Subdistrict	Peserta KB Baru Family Planning New Participants			
	IUD	MOW	MOP	KDM
(1)	(2)	(3)	(4)	(5)
Pantai Cermin	26	-	-	27
Lembah Gumanti	26	-	-	2
Hiliran Gumanti	2	-	-	7
Payung Sekaki	6	2	2	-
Tigo Lurah	1	-	-	10
Lembang Jaya	5	3	3	25
Danau Kembar	1	1	-	9
Gunung Talang	88	33	2	34
Bukit Sundi	15	-	-	4
IX Koto Sungai Lasi	1	2	-	6
Kubung	36	5	5	30
X Koto Diatas	12	-	-	11
X Koto Singkarak	23	-	3	42
Junjung Sirih	6	4	-	1
<b>2019</b>	<b>248</b>	<b>50</b>	<b>15</b>	<b>208</b>
<b>2018</b>	<b>205</b>	<b>36</b>	<b>5</b>	<b>227</b>

Sumber/Source: Dinas Pengendalian Penduduk, Keluarga Berencana, Pemberdayaan Perempuan dan Perlindungan Anak/Woman, Family Planning and Child Office Solok Regency

Lanjutan Tabel/*Continued Table* 4.2.20

Kecamatan <i>Subdistrict</i>	Peserta KB Baru <i>Family Planning New Participants</i>			Jumlah <i>Total</i>
	IMP	STK	PIL	
(1)	(2)	(3)	(4)	(5)
Pantai Cermin	142	264	172	631
Lembah Gumanti	222	320	107	677
Hiliran Gumanti	127	185	18	339
Payung Sekaki	77	68	39	194
Tigo Lurah	58	83	90	242
Lembang Jaya	173	175	84	468
Danau Kembar	146	76	8	241
Gunung Talang	161	239	141	698
Bukit Sundi	148	71	43	381
IX Koto Sungai Lasi	66	83	21	179
Kubung	125	226	3	490
X Koto Diatas	47	461	101	632
X Koto Singkarak	105	279	144	596
Junjung Sirih	9	87	6	113
<b>2019</b>	<b>1 606</b>	<b>2 617</b>	<b>1 137</b>	<b>5 881</b>
<b>2018</b>	<b>1 883</b>	<b>2 720</b>	<b>1 408</b>	<b>6 534</b>

Sumber/*Source*: Dinas Pengendalian Penduduk, Keluarga Berencana, Pemberdayaan Perempuan dan Perlindungan Anak/*Woman, Family Planning and Child Office Solok Regency*

### 4.3 AGAMA DAN SOSIAL LAINNYA RELIGION AND OTHER SOCIAL AFFAIRS

**Tabel** 4.3.1 **Jumlah Penduduk Menurut Kecamatan dan Agama yang Dianut, 2019**  
**Table** 4.3.1 **Population by Subdistrict and Religion, 2019**

Kecamatan Subdistrict	Islam	Protestan Protestant	Katolik Catholic	Hindu	Budha Buddha	Lainnya Others
(1)	(2)	(3)	(4)	(5)	(6)	(7)
Pantai Cermin	22 249	-	-	-	-	-
Lembah Gumanti	59 447	7	-	-	-	-
Hiliran Gumanti	18 179	-	-	-	-	-
Payung Sekaki	9 022	-	-	-	-	-
Tigo Lurah	10 471	-	-	-	-	-
Lembang Jaya	29 478	3	-	-	-	-
Danau Kembar	21 563	1	-	-	-	-
Gunung Talang	52 693	233	5	-	-	-
Bukit Sundi	26 198	-	-	-	-	-
IX Koto Sungai Lasi	10 913	-	-	-	-	-
Kubung	60 916	72	26	3	-	-
X Koto Diatas	19 381	1	-	-	-	-
X Koto Singkarak	34 272	2	-	-	-	-
Junjung Sirih	12 733	-	-	-	-	-
<b>Kabupaten Solok</b>	<b>387 515</b>	<b>319</b>	<b>31</b>	<b>3</b>	<b>-</b>	<b>-</b>

Sumber/Source: Dinas Kependudukan dan Pencatatan Sipil Kabupaten Solok/Solok Regency Population and Civil Registration Service

**Tabel**  
**Table** 4.3.2**Jumlah Tempat Peribadatan Menurut Kecamatan di  
Kabupaten Solok, 2019**  
*Number of Places of Worship by Subdistrict and Religion,  
2019*

Kecamatan Subdistrict	Masjid Mosque	Mushola Pray Room	Gereja Protestan Protestant Church	Gereja Katholik Catholic Church	Pura Temple	Vihara
(1)	(2)	(3)	(4)	(5)	(6)	(7)
Pantai Cermin	28	24	-	-	-	-
Lembah Gumanti	41	108	-	-	-	-
Hiliran Gumanti	26	25	-	-	-	-
Payung Sekaki	7	34	-	-	-	-
Tigo Lurah	14		-	-	-	-
Lembang Jaya	16	94	-	-	-	-
Danau Kembar	17	86	-	-	-	-
Gunung Talang	34	98	-	-	-	-
Bukit Sundi	18	37	-	-	-	-
IX Koto Sungai Lasi	16	42	-	-	-	-
Kubung	32	48	-	-	-	-
X Koto Diatas	27	93	-	-	-	-
X Koto Singkarak	27	130	-	-	-	-
Junjung Sirih	14	35	-	-	-	-
<b>Kabupaten Solok</b>	<b>317</b>	<b>854</b>	<b>-</b>	<b>-</b>	<b>-</b>	<b>-</b>

Sumber/Source : Kantor Kementerian Agama Kabupaten Solok/Regional Office of Religious of Solok Regency



**Tabel** 4.3.3 **Jumlah Desa<sup>1</sup>/Kelurahan yang Mengalami Bencana Alam<sup>2</sup> Menurut Kecamatan di Kabupaten Solok, 2014,2018 dan 2019**  
**Number of Villages<sup>1</sup> that Had Natural Disaster<sup>2</sup> by Subdistrict in Solok Regency, 2014,2018 and 2019**

Kecamatan Subdistrict	Banjir/Flood		
	2014	2018	2019
(1)	(2)	(3)	(4)
Pantai Cermin	2	1	1
Lembah Gumanti	2	2	1
Hiliran Gumanti	1	-	1
Payung Sekaki	2	-	3
Tigo Lurah	-	1	-
Lembang Jaya	1	-	-
Danau Kembar	1	-	-
Gunung Talang	-	2	-
Bukit Sundi	2	1	2
IX Koto Sungai Lasi	1	2	2
Kubung	2	4	3
X Koto Diatas	1	2	-
X Koto Singkarak	-	2	4
Junjung Sirih	1	2	-
<b>Kabupaten Solok</b>	<b>16</b>	<b>19</b>	<b>17</b>

Lanjutan Tabel/*Continued Table* 4.3.3

Kecamatan Subdistrict	Gempa Bumi/ <i>Earthquake</i>		
	2014	2018	2019
(1)	(5)	(6)	(7)
Pantai Cermin	-	-	1
Lembah Gumanti	1	4	1
Hiliran Gumanti	1	1	-
Payung Sekaki	-	1	-
Tigo Lurah	-	2	-
Lembang Jaya	1	4	6
Danau Kembar	-	2	-
Gunung Talang	3	3	-
Bukit Sundi	-	2	-
IX Koto Sungai Lasi	2	1	-
Kubung	8	1	-
X Koto Diatas	1	1	-
X Koto Singkarak	-	5	-
Junjung Sirih	-	-	-
<b>Kabupaten Solok</b>	<b>17</b>	<b>27</b>	<b>8</b>

Lanjutan Tabel/Continued Table 4.3.3

Kecamatan Subdistrict	Tanah Longsor/Landslide		
	2014	2018	2019
(1)	(8)	(9)	(10)
Pantai Cermin	1	1	-
Lembah Gumanti	2	2	1
Hiliran Gumanti	3	1	2
Payung Sekaki	1	3	3
Tigo Lurah	-	3	-
Lembang Jaya	2	1	1
Danau Kembar	-	2	2
Gunung Talang	3	5	2
Bukit Sundi	1	1	-
IX Koto Sungai Lasi	6	5	5
Kubung	2	1	1
X Koto Diatas	7	5	2
X Koto Singkarak	5	5	5
Junjung Sirih	1	-	-
<b>Kabupaten Solok</b>	<b>34</b>	<b>35</b>	<b>24</b>

Sumber/Source: BPS, Pendataan Potensi Desa (Podes)/BPS-Statistics Indonesia, Village Potential Data Collecting

**Tabel**  
**Table** 4.3.4**Banyaknya Jamaah Haji Menurut Jenis Kelamin dan Kecamatan di Kabupaten Solok, 2019**  
**Number of Moslem Pilgrims by Sex and Sub District in Solok Regency, 2019**

<b>Kecamatan Subdistrict</b>	<b>Lk Male</b>	<b>Pr Female</b>	<b>Jumlah Total</b>
(1)	(2)	(3)	(4)
Pantai Cermin	2	2	4
Lembah Gumanti	17	23	40
Hiliran Gumanti	-	-	-
Payung Sekaki	4	4	8
Tigo Lurah	-	-	0
Lembang Jaya	3	4	7
Danau Kembar	1	1	2
Gunung Talang	14	22	36
Bukit Sundi	3	7	10
IX Koto Sungai Lasi	2	2	4
Kubung	21	30	51
X Koto Diatas	3	4	7
X Koto Singkarak	8	15	23
Junjung Sirih	5	5	10
<b>2019</b>	<b>83</b>	<b>119</b>	<b>202</b>
<b>2018</b>	<b>73</b>	<b>103</b>	<b>176</b>

Sumber/Source: Kementerian Agama Kabupaten Solok/Regional Office of Religious of Solok Regency

**Tabel 4.3.5** Banyaknya Jamaah Haji Menurut Kelompok Umum dan Kecamatan di Kabupaten Solok, 2019  
**Table 4.3.5** Number of Moslem Pilgrims by Group Age and Sub District in Solok Regency, 2019

Kecamatan Subdistrict	16-25	26-50	>50	Jumlah Total
(1)	(2)	(3)	(4)	(5)
Pantai Cermin	-	2	2	4
Lembah Gumanti	-	7	33	40
Hiliran Gumanti	-	-	8	8
Payung Sekaki	-	-	-	-
Tigo Lurah	-	-	-	-
Lembang Jaya	-	1	6	7
Danau Kembar	-	-	2	2
Gunung Talang	-	8	28	36
Bukit Sundi	-	3	7	10
IX Koto Sungai Lasi	-	-	4	4
Kubung	1	10	40	50
X Koto Diatas	-	1	6	7
X Koto Singkarak	-	7	16	23
Junjung Sirih	-	-	10	10
<b>2019</b>	<b>1</b>	<b>39</b>	<b>162</b>	<b>202</b>
<b>2018</b>	<b>4</b>	<b>31</b>	<b>141</b>	<b>176</b>

Sumber/Source: Kementerian Agama Kabupaten Solok/Regional Office of Religious of Solok Regency

**Tabel**  
**Table 4.3.6****Banyaknya Jamaah Haji Menurut Pekerjaan dan Kecamatan di Kabupaten Solok, 2019**  
**Number of Moslem Pilgrims by Jobs Age and Sub District in Solok Regency, 2019**

Kecamatan Subdistrict	Peta ni Farmers	Dagang Traders	PNS dan Pensiu nan Civil Servant and Retired	TNI Army	Linnya Others	Jumlah Total
(1)	(2)	(3)	(4)	(5)	(6)	(7)
Pantai Cermin	-	1	2	-	1	4
Lembah Gumanti	9	5	19	-	7	40
Hiliran Gumanti	2	-	3	-	3	8
Payung Sekaki	-	-	-	-	-	0
Tigo Lurah	-	-	-	-	-	0
Lembang Jaya	2	1	1	-	3	7
Danau Kembar	-	-	2	-	-	2
Gunung Talang	2	7	13	-	14	36
Bukit Sundi	-	2	3	-	5	10
IX Koto Sungai Lasi	-	-	2	-	2	4
Kubung	-	5	27	-	19	51
X Koto Diatas	2	-	2	-	3	7
X Koto Singkarak	1	3	11	-	8	23
Junjung Sirih	4	-	1	-	5	10
<b>2019</b>	<b>22</b>	<b>24</b>	<b>86</b>	<b>-</b>	<b>70</b>	<b>202</b>
<b>2018</b>	<b>12</b>	<b>18</b>	<b>82</b>	<b>-</b>	<b>64</b>	<b>176</b>

Sumber/Source: Kementerian Agama Kabupaten Solok/Regional Office of Religious of Solok Regency

**Tabel**  
**Table 4.3.7****Banyaknya Jamaah Haji Menurut Pendidikan dan Kecamatan di Kabupaten Solok, 2019**  
**Number of Moslem Pilgrims by Education and Sub District in Solok Regency, 2019**

Kecamatan Subdistrict	Dibawah SD Under Elementary	SD Elementary School	SLTP Junior High School	SLTA Senior High School	Akademi Academy	Sarjana Bachelor	Jumlah Total
(1)	(2)	(3)	(4)	(5)	(6)	(7)	(8)
Pantai Cermin	-	-	2	-	1	1	4
Lembah Gumanti	-	12	5	11	2	10	40
Hiliran Gumanti	-	2	1	2	2	1	8
Payung Sekaki	-	-	-	-	-	-	-
Tigo Lurah	-	-	-	-	-	-	-
Lembang Jaya	-	4	-	2	-	1	7
Danau Kembar	-	-	-	-	1	1	2
Gunung Talang	-	4	4	12	5	11	36
Bukit Sundi	-	2	3	2	2	1	10
IX Koto Sungai Lasi	-	-	-	-	-	4	4
Kubung	-	3	4	20	3	21	51
X Koto Diatas	-	5	-	-	1	1	7
X Koto Singkarak	-	7	2	2	1	11	23
Junjung Sirih	-	8	-	1	-	1	10
<b>2019</b>	-	<b>47</b>	<b>21</b>	<b>52</b>	<b>18</b>	<b>64</b>	<b>202</b>
<b>2018</b>	-	<b>25</b>	<b>22</b>	<b>50</b>	-	<b>79</b>	<b>176</b>

Sumber/Source: Kementerian Agama Kabupaten Solok/Regional Office of Religious of Solok Regency

**Tabel**  
**Table** 4.3.8**Banyaknya Tempat Ibadah Menurut Kecamatan di  
Kabupaten Solok, 2019**  
*Number of Worship Place by Sub District in Solok Regency,  
2019*

Kecamatan Subdistrict	Masjid Mosque	Langgar Small Mosque	Musholla Private Mosque	Jumlah Total
(1)	(2)	(3)	(4)	(5)
Pantai Cermin	28	24	12	64
Lembah Gumanti	41	108	29	178
Hiliran Gumanti	26	25	4	55
Payung Sekaki	7	34	4	45
Tigo Lurah	14	-	37	51
Lembang Jaya	16	94	11	121
Danau Kembar	17	86	3	106
Gunung Talang	34	98	19	151
Bukit Sundi	18	37	28	83
IX Koto Sungai Lasi	16	42	6	64
Kubung	32	48	62	142
X Koto Diatas	27	93	10	130
X Koto Singkarak	27	130	14	171
Junjung Sirih	14	35	4	53
<b>2019</b>	<b>317</b>	<b>854</b>	<b>243</b>	<b>1 414</b>
<b>2018</b>	<b>315</b>	<b>-</b>	<b>778</b>	<b>1 093</b>

Sumber/Source: Kementerian Agama Kabupaten Solok/Regional Office of Religious of Solok Regency



**Tabel 4.3.9** Banyaknya Ulama, Mubaligh, Khatib dan Penyuluh Agama Menurut Kecamatan di Kabupaten Solok, 2019  
**Number of Ulamas, Mubaligh, Khatibs and Religious Elucidator by Sub District in Solok Regency, 2019**

Kecamatan Subdistrict	Ulama Ulamas	Mubaligh Mubaligh	Khatib Khatibs	Penyuluh Agama Religious Elucidator	Jumlah Total
(1)	(2)	(3)	(4)	(5)	(6)
Pantai Cermin	15	30	30	15	90
Lembah Gumanti	45	120	43	26	234
Hiliran Gumanti	8	37	26	15	86
Payung Sekaki	2	32	-	15	49
Tigo Lurah	15	50	25	8	98
Lembang Jaya	8	45	67	14	134
Danau Kembar	2	56	23	6	87
Gunung Talang	48	40	45	8	141
Bukit Sundi	14	30	21	16	81
IX Koto Sungai Lasi	17	102	102	18	239
Kubung	44	83	47	8	182
X Koto Diatas	38	73	65	17	193
X Koto Singkarak	18	75	28	8	129
Junjung Sirih	15	40	28	8	91
<b>2019</b>	<b>289</b>	<b>813</b>	<b>550</b>	<b>182</b>	<b>1834</b>
<b>2018</b>	<b>105</b>	<b>221</b>	<b>222</b>	<b>121</b>	<b>669</b>

Sumber/Source: Kementerian Agama Kabupaten Solok/Regional Office of Religious of Solok Regency

**Tabel**  
**Table** 4.3.10**Banyaknya Peristiwa Nikah Menurut Kecamatan di  
Kabupaten Solok, 2019**  
*Number Marriages by Sub District in Solok Regency, 2019*

Kecamatan Subdistrict	Peristiwa Nikah Marriage	Surat Nikah Marriage Certificate
(1)	(2)	(3)
Pantai Cermin	246	246
Lembah Gumanti	552	552
Hiliran Gumanti	194	194
Payung Sekaki	86	86
Tigo Lurah	69	69
Lembang Jaya	304	304
Danau Kembar	209	209
Gunung Talang	462	462
Bukit Sundi	250	250
IX Koto Sungai Lasi	101	101
Kubung	602	602
X Koto Diatas	191	191
X Koto Singkarak	343	343
Junjung Sirih	111	111
<b>2019</b>	<b>3 720</b>	<b>37 20</b>
<b>2018</b>	<b>3 839</b>	<b>3 839</b>

Sumber/Source: Kementerian Agama Kabupaten Solok/Regional Office of Religious of Solok Regency

**Tabel 4.3.11** Banyaknya Penerima Zakat Mall Menurut Kecamatan di Kabupaten Solok, 2019  
**Table** *Number Receipt Zakat Fitrah by Sub District in Solok Regency, 2019*

Kecamatan Subdistrict	Muzakki Muzakki
(1)	(2)
Pantai Cermin	23 363
Lembah Gumanti	20 300
Hiliran Gumanti	8 980
Payung Sekaki	3 510
Tigo Lurah	2 975
Lembang Jaya	1 330
Danau Kembar	1 976
Gunung Talang	2 547
Bukit Sundi	4 255
IX Koto Sungai Lasi	5 409
Kubung	405
X Koto Diatas	450
X Koto Singkarak	4 939
Junjung Sirih	1 863
<b>Kabupaten Solok</b>	<b>82 302</b>

Sumber/Source: Kementerian Agama Kabupaten Solok/Regional Office of Religious of Solok Regency

**Tabel**  
**Table** 4.3.12**Banyaknya Ternak Qurban, Peserta dan Penerima Qurban Menurut Kecamatan di Kabupaten Solok, 2019**  
**Number Cattle Slaughtered, Receptor and Sacrificed Islamic Festival by Sub in Solok Regency, 2019**

Kecamatan Subdistrict	Ternak/Cattle			Jumlah Total
	Kambing Goat	Sapi Cow	Kerbau Buffalo	
(1)	(2)	(3)	(4)	(5)
Pantai Cermin	5	134	-	139
Lembah Gumanti	150	250	2	402
Hiliran Gumanti	12	85	-	97
Payung Sekaki	36	35	-	71
Tigo Lurah	3	36	-	39
Lembang Jaya	49	245	-	294
Danau Kembar	13	100	-	113
Gunung Talang	87	338	10	435
Bukit Sundi	9	257	-	266
IX Koto Sungai Lasi	22	91	-	113
Kubung	80	635	-	715
X Koto Diatas	15	220	-	235
X Koto Singkarak	52	304	-	356
Junjung Sirih	15	76	-	91
<b>2019</b>	<b>548</b>	<b>2 806</b>	<b>12</b>	<b>3 366</b>
<b>2018</b>	<b>32</b>	<b>373</b>	<b>2</b>	<b>407</b>

Sumber/Source: Kementerian Agama Kabupaten Solok/Regional Office of Religious of Solok Regency

**Tabel 4.3.13** Jumlah Pondok Pesantren Berdasarkan Type di Kabupaten Solok, 2018  
**Table** Number Podok Pesantren by Type at Solok Regency, 2018

Kecamatan Subdistrict	Jumlah Total	Tipe/Type		
		Salafiyah Traditional	Khalafiyah Modern	Kombinasi Combina tion
(1)	(2)	(3)	(4)	(5)
Pantai Cermin	-	-	-	-
Lembah Gumanti	1	-	-	1
Hiliran Gumanti	3	-	3	-
Payung Sekaki	1	-	1	-
Tigo Lurah	-	-	-	-
Lembang Jaya	1	-	1	-
Danau Kembar	-	-	-	-
Gunung Talang	2	1	-	1
Bukit Sundi	1	-	1	-
IX Koto Sungai Lasi	-	-	-	-
Kubung	2	2	-	2
X Koto Diatas	2	-	-	-
X Koto Singkarak	4	1	3	-
Junjung Sirih	1	-	1	-
<b>2018</b>	<b>18</b>	<b>4</b>	<b>10</b>	<b>4</b>
<b>2017</b>	<b>15</b>	<b>3</b>	<b>7</b>	<b>5</b>

Sumber/Source: Kementerian Agama Kabupaten Solok/Regional Office of Religious of Solok Regency

**Tabel**  
**Table** 4.3.14**Jumlah Santri Pondok Pesantren Kategori Tempat Tinggal dan Jenis Kelamin di Kabupaten Solok, 2018**  
**Number of Student of Pondok Pesantren by Category and Sex at Solok Regency, 2018**

Kecamatan Subdistrict	Mukim Resident			Tidak Mukim Non Resident			Jumlah Total
	Lk Male	Pr Female	Jmlh Total	Lk Male	Pr Female	Jmlh Total	
(1)	(2)	(3)	(4)	(5)	(6)	(7)	(8)
Pantai Cermin	-	-	-	-	-	-	-
Lembah Gumanti	58	61	119	145	163	308	427
Hiliran Gumanti	-	-	-	67	82	149	149
Payung Sekaki	48	53	101	36	14	50	151
Tigo Lurah	-	-	-	-	-	-	-
Lembang Jaya	-	-	-	26	8	34	34
Danau Kembar	-	-	-	-	-	-	-
Gunung Talang	136	55	191	-	-	-	191
Bukit Sundi	56	38	94	-	-	-	94
IX Koto Sungai Lasi	-	-	-	-	-	-	-
Kubung	138	94	232	-	-	-	232
X Koto Diatas	59	26	85	14	15	29	114
X Koto Singkarak	145	84	229	39	37	76	305
Junjung Sirih	29	35	64	118	142	260	324
<b>2018</b>	<b>669</b>	<b>446</b>	<b>1 115</b>	<b>445</b>	<b>461</b>	<b>906</b>	<b>2 021</b>
<b>2017</b>	<b>562</b>	<b>375</b>	<b>937</b>	<b>405</b>	<b>438</b>	<b>2 717</b>	<b>4 872</b>

Sumber/Source: Kementerian Agama Kabupaten Solok/Regional Office of Religious of Solok Regency

**Tabel** 4.3.15 **Jumlah Santri Pondok Pesantren Berdasarkan Jenis Pendidikan Formal yang diikuti di Kabupaten Solok, 2019**  
**Table** 4.3.15 **Number of Student of Pondok Pesantren by Type of Formal Education at Solok Regency, 2019**

Kecamatan Subdistrict	Jenis Pendidikan Formal Type of Formal Education		
	<S1	S1	>S1
(1)	(2)	(3)	(4)
Pantai Cermin	-	-	-
Lembah Gumanti	1	59	1
Hiliran Gumanti	10	21	-
Payung Sekaki	2	4	1
Tigo Lurah	-	-	-
Lembang Jaya	2	13	2
Danau Kembar	-	-	-
Gunung Talang	4	51	2
Bukit Sundi	1	24	2
IX Koto Sungai Lasi	-	-	-
Kubung	19	29	-
X Koto Diatas	28	4	-
X Koto Singkarak	16	102	4
Junjung Sirih	10	32	2
<b>2019</b>	<b>93</b>	<b>339</b>	<b>14</b>
<b>2018</b>	<b>82</b>	<b>354</b>	<b>19</b>

Sumber/Source: Kementerian Agama Kabupaten Solok/Regional Office of Religious of Solok Regency

**Tabel**  
**Table** 4.3.16**Jumlah Personel Pondok Pesantren Berdasarkan Jenis Kelamin dan Kualifikasi di Kabupaten Solok, 2019**  
**Number of Personnel Pondok Pesantren by Sex and Education Qualification at Solok Regency, 2019**

Kecamatan Subdistrict	Jenis Kelamin Sex			Kualifikasi Pendidikan Education			Jumlah Total
	Lk Male	Pr Female	Jumlah Total	<S1	S1	>S1	
(1)	(2)	(3)	(4)	(5)	(6)	(7)	(8)
Pantai Cermin	-	-	-	-	-	-	-
Lembah Gumanti	9	52	61	1	59	1	61
Hiliran Gumanti	13	18	31	10	21	-	31
Payung Sekaki	5	12	17	2	4	1	17
Tigo Lurah	-	-	0	-	-	-	0
Lembang Jaya	7	10	17	2	13	2	17
Danau Kembar	-	-	-	-	-	-	-
Gunung Talang	28	29	57	4	51	2	57
Bukit Sundi	13	14	27	1	24	2	27
IX Koto Sungai Lasi	-	-	-	-	-	-	-
Kubung	29	19	48	19	29	-	48
X Koto Diatas	32	-	32	28	4	-	32
X Koto Singkarak	59	63	122	16	102	4	122
Junjung Sirih	17	27	44	10	32	2	44
<b>2019</b>	<b>212</b>	<b>244</b>	<b>456</b>	<b>93</b>	<b>339</b>	<b>14</b>	<b>456</b>
<b>2018</b>	<b>191</b>	<b>264</b>	<b>455</b>	<b>82</b>	<b>354</b>	<b>19</b>	<b>455</b>

Sumber/Source: Kementerian Agama Kabupaten Solok/Regional Office of Religious of Solok Regency



#### 4.4 KEMISKINAN POVERTY

**Tabel** 4.4.1 **Garis Kemiskinan, Jumlah, dan Persentase Penduduk Miskin di Kabupaten Solok, 2012–2019**  
**Table** *Poverty Line, Number, and Percentage of Poor People in Solok Regency, 2012–2019*

Tahun Year	Garis Kemiskinan (rupiah/kapita/bulan) Poverty Line (rupiah/capita/month)	Jumlah Penduduk Miskin (ribu) Number of Poor People (thousand)	Persentase Penduduk Miskin Percentage of Poor People
(1)	(2)	(3)	(4)
2012	296 812	35,70	10,03
2013	316 756	36,90	10,26
2014	329 385	34,48	9,53
2015	339 088	36,42	10,00
2016	376 748	34,06	9,32
2017	400 887	33,33	9,06
2018	408 570	32,89	8,88
2019	415 649	29,74	7,98

Sumber/Source: .BPS, Survei Sosial Ekonomi Nasional Maret/BPS-Statistics Indonesia, March National Socioeconomic Survey

**Tabel**  
**Table** 4.4.2

**Indeks Kedalaman Kemiskinan dan Indeks Keparahan Kemiskinan di Kabupaten Solok, 2012–2019**  
**Poverty Gap Index and Poverty Severity Index in Solok Regency, 2012–2019**

Tahun Year	Indeks Kedalaman Kemiskinan Poverty Gap Index	Indeks Keparahan Kemiskinan Poverty Severity Index
(1)	(2)	(3)
2012	1,09	0,22
2013	1,07	0,29
2014	1,05	0,20
2015	1,12	0,30
2016	1,19	0,25
2017	1,11	0,20
2018	1,40	0,35
2019	0,71	0,12

Sumber/Source: .BPS, Survei Sosial Ekonomi Nasional Maret/BPS-Statistics Indonesia, March National Socioeconomic Survey

## 4.5 PERADILAN/LAW

**Tabel 4.5.1** Banyaknya Kejahatan yang Terjadi pada Wilayah Hukum Kabupaten Solok Menurut Kejadian, 2019  
**Number of Crimes in The Legal Territory of Police, 2019**

Kecamatan Subdistrict	Kejadian Event	Selesai Settled
(1)	(2)	(3)
TIB Umum/Unjuk Rasa/ Bencana Alam/General Violation/Demonstration/Natural Disaster	-	-
Pembakaran/Burning	-	-
Kebakaran/Fire	2	1
Kesopanan/Susila/Good Manner/Morality	-	-
Perkosaan/Raping	-	-
Perjudian/Gambling	3	4
Meninggalkan orang yang perlu ditolong/Leave So me One Unhelped	-	-
Pembunuhan/Homicide	-	-
Aniaya Ringan/Light Battering	94	88
Aniaya Berat/Heavy Robbery	1	1
Pencurian Biasa/Common Robbery	57	26
Pencurian Berat/Heavy Robbery	10	2
Pencurian dengan kekerasan (Curas) / Armed Robbery	4	-
Penipuan/Deception	14	9
Pengrusakan/Act of Damaging	9	3
Kawin Tambah/Take a 2 wife	-	-
Pengancaman/Passing a Threat	8	7
Penghinaan/Humiliation	3	-
Narkotika/Drugs	-	-
Pornografi/Pornography	-	-
Curanmor/Vehicle Robbery	49	15
Perzinahan/Sexual acts outside of marriage	-	-
Melarikan Gadis/Abscond with a girl	2	-
Lain-lain/Others	-	-
<b>2019</b>	<b>256</b>	<b>156</b>
<b>2018</b>	<b>411</b>	<b>231</b>

Sumber/Source: Kantor Polisi Resort Solok /Police Office of Solok Regency

**Tabel**  
**Table** 4.5.2**Jumlah Kecelakaan Lalu Lintas Menurut Jenis Korban  
Polres Kabupaten Solok, 2019**  
*Traffic Accident by Victims in Jusdriction Police Office of  
Solok Regency, 2019*

Kecamatan Subdistrict	Banyak Kejadian Number Of Accident	Meninggal Dunia Death	Luka Berat Severly Injured	Luka Ringan Slightly Injured	Kerugian (juta rupiah) Looses (million rupiah)
(1)	(2)	(3)	(4)	(5)	(6)
Pantai Cermin	...	...	...	...	...
Lembah Gumanti	...	...	...	...	...
Hiliran Gumanti	...	...	...	...	...
Payung Sekaki	...	...	...	...	...
Tigo Lurah	...	...	...	...	...
Lembang Jaya	...	...	...	...	...
Danau Kembar	...	...	...	...	...
Gunung Talang	...	...	...	...	...
Bukit Sundi	8	2	1	11	4,1
IX Koto Sungai Lasi	11	5	3	14	20,6
Kubung	...	...	...	...	...
X Koto Diatas	1	-	-	3	1,0
X Koto Singkarak	22	6	2	27	16,9
Junjung Sirih	1	1	-	-	0,3
<b>2019</b>	<b>43</b>	<b>14</b>	<b>6</b>	<b>55</b>	<b>42,9</b>
<b>2018</b>	<b>127</b>	<b>27</b>	<b>16</b>	<b>179</b>	<b>299,5</b>

Sumber/Source: Kantor Polisi Resort Solok /Police Office of Solok Regency

**Tabel**  
**Table 4.5.3**

**Jumlah Perkara dan Terdakwa Perkara Pidana Yang Diterima/Diselesaikan oleh Pengadilan Negeri Koto Baru Solok, 2019**  
**Number of Criminal Cases and Accused Who reported/ settled by Court of Justice in Koto Baru Solok, 2019**

Bulan Month	Perkara Pidana/Criminal Case			
	Tertunda Pending	Masuk New	Jumlah Total	Terdakwa Accused
(1)	(2)	(3)	(4)	(5)
Januari/January	23	9	32	41
Februari/February	23	12	35	47
Maret/March	23	12	35	44
April/April	25	22	47	59
Mei/May	38	19	57	78
Juni/June	31	8	38	52
Juli/July	23	15	38	61
Agustus/August	24	11	35	53
September/September	22	20	42	61
Oktober/October	28	16	44	55
November/November	26	17	43	55
Desember/December	27	19	46	60
<b>2019</b>	<b>313</b>	<b>180</b>	<b>492</b>	<b>666</b>
<b>2018</b>	<b>355</b>	<b>215</b>	<b>570</b>	<b>827</b>

Sumber/Source: Pengadilan Negeri Koto Baru /Public Count of Koto Baru

**Tabel**  
**Table** 4.5.4**Jumlah Perkara Perdata Gugatan yang Diterima/  
Diselesaikan oleh Pengadilan Negeri Koto Baru Solok,  
2019**  
*Number of Civil Cases Who reported/settled by Court of  
Justice in Koto Baru Solok, 2019*

Bulan Month	Perkara Perdata/Civil Case			
	Tertunda Pending	Masuk New	Diselesai kan Finished	Sisa Bulan Ini Reporting This Month
(1)	(2)	(3)	(4)	(5)
Januari/January	31	2	6	27
Februari/February	27	3	4	26
Maret/March	26	-	-	26
April/April	26	3	6	23
Mei/May	23	2	5	20
Juni/June	20	1	-	21
Juli/July	21	2	1	22
Agustus/August	22	1	5	18
September/September	18	4	2	20
Oktober/October	20	4	6	18
November/November	18	6	6	18
Desember/December	18	-	2	16
<b>2019</b>	<b>270</b>	<b>28</b>	<b>43</b>	<b>255</b>
<b>2018</b>	<b>243</b>	<b>40</b>	<b>30</b>	<b>253</b>

Sumber/Source: Pengadilan Negeri Koto Baru /Public Court of Koto Baru

**Tabel 4.5.5** Jumlah Tahanan Tindak Perkara Perdata yang Diterima/ Diselesaikan oleh Kejaksaan Negeri Solok, 2019  
**Number of Special Cases Who reported/settled by Court of Justice in Solok, 2019**

Bulan Month	Perkara Perdata/Quick Cases			
	Sisa Bulan Ini Rest of Last Month	Masuk Bulan Ini Reported This Month	Diselesaikan Finished	Sisa Bulan Ini Reporting in This Month
(1)	(2)	(3)	(4)	(5)
Januari/January	-	-	-	-
Februari/February	-	-	-	-
Maret/March	-	-	-	-
April/April	-	-	-	-
Mei/May	-	-	-	-
Juni/June	-	-	-	-
Juli/July	-	-	-	-
Agustus/August	-	-	-	-
September/September	-	-	-	-
Oktober/October	-	-	-	-
November/November	-	-	-	-
Desember/December	-	-	-	-

Sumber/Source: Kejaksaan Negeri Solok/Public Attorney of Solok

**Tabel**  
**Table** 4.5.6**Jumlah Tahanan Tindak Pidana Umum yang Diterima/  
Diselesaikan oleh Kejaksaan Negeri Solok, 2019**  
**Number of Civil Cases Who reported/settled by Court of  
Justice in Solok, 2019**

Bulan Month	Perkara Perdata/Civil Cases			
	Sisa Bulan Ini Rest of Last Month	Masuk Bulan Ini Reported This Month	Diselesai kan Finished	Sisa Bulan Ini Reporting in This Month
(1)	(2)	(3)	(4)	(5)
Januari/January	7	15	14	8
Februari/February	9	20	12	17
Maret/March	5	22	10	17
April/April	7	19	6	20
Mei/May	7	13	9	11
Juni/June	10	22	15	17
Juli/July	15	9	20	4
Agustus/August	8	17	14	11
September/September	4	33	11	26
Oktober/October	10	28	8	30
November/November	9	14	17	6
Desember/December	8	13	14	7

Sumber/Source: Kejaksaan Negeri Solok/Public Attorney of Solok



**Tabel** 4.5.7 **Jumlah Tahanan Tindak Pidana Khusus yang Diterima/ Diselesaikan oleh Kejaksaan Negeri Solok, 2019**  
**Number of Civil Cases Who reported/settled by Court of Justice in Solok, 2019**

Bulan Month	Perkara Pidana Khusus/Special Cases			
	Sisa Bulan Ini Rest of Last Month	Masuk Bulan Ini Reported This Month	Diselesaikan Finished	Sisa Bulan Ini Reporting in This Month
(1)	(2)	(3)	(4)	(5)
Januari/January	-	-	-	-
Februari/February	-	-	-	-
Maret/March	1	-	-	-
April/April	1	-	-	-
Mei/May	1	-	-	-
Juni/June	-	-	-	-
Juli/July	-	-	-	-
Agustus/August	-	2	-	2
September/September	2	-	-	2
Oktober/October	2	-	-	2
November/November	2	-	-	2
Desember/December	2	3	-	5

Sumber/Source: Kejaksaan Negeri Solok/Public Attorney of Solok

**Tabel**  
**Table** 4.5.8**Jumlah Tahanan Tindak Pidana Umum yang Diterima/  
Diselesaikan oleh Kejaksaan Negeri Cabang Alahan  
Panjang Solok, 2019**  
*Number of Civil Cases Who reported/settled by Court of  
Justice in Alahan Panjang Solok, 2019*

Bulan Month	Perkara Perdata/Quick Cases			
	Sisa Bulan Ini Rest of Last Month	Masuk Bulan Ini Reported This Month	Diselesai kan Finished	Sisa Bulan Ini Reporting in This Month
(1)	(2)	(3)	(4)	(5)
Januari/January	-	-	-	-
Februari/February	-	-	-	-
Maret/March	-	-	-	-
April/April	-	-	-	-
Mei/May	-	-	-	-
Juni/June	-	-	-	-
Juli/July	-	-	-	-
Agustus/August	-	-	-	-
September/September	-	-	-	-
Oktober/October	-	-	-	-
November/November	-	-	-	-
Desember/December	-	-	-	-

Sumber/Source: Kejaksaan Negeri Solok/Public Attorney of Solok

**Tabel**  
**Table** 4.5.9**Banyaknya Perkara Diterima dan Putuskan Oleh  
Pengadilan Agama Koto Baru, 2019**  
*Number of Cases Reported and Settled by Court of Religious  
Justice Office of Koto Baru, 2019*

Kecamatan Subdistrict	Sisa Tahun Lalu The rest of Last year	Diterima Reported	Diputuskan Settled	Sisa+Lain- lain Others
(1)	(2)	(3)	(4)	(5)
01. Izin Poligami	-	-	-	-
02. Pembatalan Perkawinan	-	-	-	-
03. Pengangkatan Anak	-	-	-	-
04. Pencegahan Perkawinan	-	-	-	-
05. Cerai Talak	2	163	163	2
06. Cerai Gugat	-	390	386	4
07. Harta Bersama	-	2	1	1
08. Perwalian	-	2	2	-
09. Itsbat Nikah	-	48	48	-
10. Wali Adhal	-	1	1	-
11. Kewarisan	-	-	-	-
12. Dispensasi Kawin	-	52	52	-
13. Penetapan Ahli Waris	-	-	-	-
14. Hibah	-	-	-	-
15. Kelalaian Atas Kewajiban Suami/ Nafkah istri	-	-	-	-
16. Eksekusi hak Tanggungan	-	-	-	-
17. Pengasuhan Anak (Hadhanah)	-	-	-	-
18. Lain-Lain	-	5	5	-
<b>2019</b>	<b>2</b>	<b>663</b>	<b>658</b>	<b>7</b>
<b>2018</b>	<b>19</b>	<b>573</b>	<b>589</b>	<b>3</b>

Sumber/Source: Pengadilan Agama Koto Baru/Court of Religious Justice Office of Koto Baru

**Tabel**  
**Table** 4.5.10**Jumlah Perkara yang Diputuskan oleh Pengadilan Agama  
Koto Baru, 2019**  
*Number of Case Reports Decides by Koto Baru Religious  
Court of Koto Baru, 2019*

Kecamatan Subdistrict	Izin Poligami Polygami permit	Dispensasi Kawin Married Dispensa tion	Pengesa han Nikah Marriage Legaliza tion	Persetuju an Talak Tolak Agree ment	Cerai Gugat Shock Divarce
(1)	(2)	(3)	(4)	(5)	(6)
Januari/January	-	2	1	5	19
Februari/February	-	4	3	11	38
Maret/March	-	2	7	10	26
April/April	-	7	5	11	14
Mei/May	-	2	2	14	31
Juni/June	-	1	1	4	17
Juli/July	-	-	8	26	38
Agustus/August	-	4	6	12	40
September/September	-	2	1	20	45
Oktober/October	-	6	6	19	31
November/November	-	3	4	4	28
Desember/December	-	11	-	10	27
<b>2019</b>	-	<b>44</b>	<b>44</b>	<b>146</b>	<b>354</b>
<b>2018</b>	-	<b>35</b>	<b>37</b>	<b>137</b>	<b>329</b>

Lanjutan Tabel/Continued Table 4.5.10

Kecamatan Subdistrict	Fasakh Fasakh	Gugur Fall	Lainnya Others	Jumlah Total
(1)	(7)	(8)	(9)	(10)
Januari/January	-	1	4	32
Februari/February	-	-	9	65
Maret/March	-	-	3	48
April/April	-	1	3	41
Mei/May	-	2	4	55
Juni/June	-	-	4	27
Juli/July	-	-	9	81
Agustus/August	-	-	12	74
September/September	-	1	7	76
Oktober/October	-	-	5	67
November/November	-	-	4	43
Desember/December	-	1	5	54
<b>2019</b>	-	<b>6</b>	<b>69</b>	<b>663</b>
<b>2018</b>	-	<b>5</b>	<b>47</b>	<b>590</b>

Sumber/Source: Pengadilan Agama Koto Baru/Court of Religious Justice Office of Koto Baru

**Tabel**  
**Table** 4.5.11

**Jumlah Perkara yang Diterima oleh Pengadilan Agama  
Koto Baru, 2019**  
*Number of Cases Reports Received by Koto Baru Religious  
Court of Koto Baru, 2019*

Kecamatan Subdistrict	Izin Poligami Polygami Permit	Dispensasi Kawin Married Dispensa tion	Pengesa han Nikah Marriag Legaliza tion	Persetuju an Talak Tolak Agree- ment	Cerai Gugat Shock Divarce
(1)	(2)	(3)	(4)	(5)	(6)
Januari/January	-	5	4	19	64
Februari/February	-	4	5	10	39
Maret/March	-	3	3	20	16
April/April	-	8	5	10	37
Mei/May	-	1	3	7	19
Juni/June	-	1	5	17	29
Juli/July	-	2	8	23	42
Agustus/August	-	4	4	18	40
September/September	-	2	3	12	37
Oktober/October	-	6	6	12	26
November/November	-	9	2	11	30
Desember/December	-	7	-	4	11
<b>2019</b>	-	<b>52</b>	<b>48</b>	<b>163</b>	<b>390</b>
<b>2018</b>	-	<b>39</b>	<b>38</b>	<b>142</b>	<b>334</b>

Lanjutan Tabel/Continued Table 4.5.11

Kecamatan Subdistrict	Fasakh Fasakh	Lainnya Others	Jumlah Total
(1)	(7)	(8)	(9)
Januari/January	-	1	93
Februari/February	-	1	59
Maret/March	-	1	43
April/April	-	2	62
Mei/May	-	3	33
Juni/June	-	2	54
Juli/July	-	1	76
Agustus/August	-	-	66
September/September	-	-	54
Oktober/October	-	1	51
November/November	-	3	55
Desember/December	-	-	22
<b>2019</b>	-	<b>15</b>	<b>668</b>
<b>2018</b>	-	<b>20</b>	<b>573</b>

Sumber/Source: Pengadilan Agama Koto Baru/Court of Religious Justice Office of Koto Baru

**Tabel**  
**Table** 4.5.12**Banyaknya Organisasi Sosial yang Terdaftar Menurut Kecamatan di Kabupaten Solok, 2019**  
**Number of Registered Social Organization by Subdistrict of Solok Regency, 2019**

Kecamatan Subdistrict	Organisasi Berbadan Hukum Corporate Organization	Organisasi Tidak Berbadan Hukum Non Corporate Organization	Jumlah Total
(1)	(2)	(3)	(4)
Pantai Cermin	1	-	1
Lembah Gumanti	1	-	1
Hiliran Gumanti	-	-	-
Payung Sekaki	1	-	1
Tigo Lurah	-	-	-
Lembang Jaya	-	-	-
Danau Kembar	-	-	-
Gunung Talang	1	-	1
Bukit Sundi	-	-	-
IX Koto Sungai Lasi	-	-	-
Kubung	1	-	1
X Koto Diatas	-	-	-
X Koto Singkarak	1	-	1
Junjung Sirih	-	-	-
<b>2019</b>	<b>6</b>	<b>-</b>	<b>6</b>
<b>2018</b>	<b>6</b>	<b>-</b>	<b>6</b>

Sumber/Source: Dinas Sosial Kabupaten Solok/Social Service of Solok Regency



**Tabel** 4.5.13 **Banyaknya Organisasi Masyarakat yang Terdaftar pada Kesbangpol Kabupaten Solok, 2019**  
**Table** **Number of Registered Social Organization at Kesbangpol Solok Regency, 2019**

Kecamatan <i>Subdistrict</i>	Organisasi Berbadan Hukum <i>Corporate Organization</i>
(1)	(2)
Pantai Cermin	-
Lembah Gumanti	2
Hiliran Gumanti	-
Payung Sekaki	-
Tigo Lurah	-
Lembang Jaya	3
Danau Kembar	-
Gunung Talang	8
Bukit Sundi	2
IX Koto Sungai Lasi	3
Kubung	10
X Koto Diatas	2
X Koto Singkarak	1
Junjung Sirih	-
<b>2019</b>	<b>31</b>
<b>2018</b>	<b>42</b>

Sumber/Source: Kesbangpol Kabupaten Solok/Kesbangpol of Solok Regency

**Tabel**  
**Table** 4.5.14**Banyaknya Penduduk, Penyandang Cacat, dan Jumlah  
Penyandang Cacat yang Disantuni di Kabupaten Solok,  
2019**  
*Population, Number of the Physically and The Helped Ones  
by Subdistrict of Solok Regency, 2019*

Kecamatan Subdistrict	Jumlah Penyandang Cacat Number of Handicappeds	Penyandang Cacat yang telah disantuni Number of The Assisted Handicapped
(1)	(3)	(4)
Pantai Cermin	10	3
Lembah Gumanti	11	-
Hiliran Gumanti	-	-
Payung Sekaki	50	3
Tigo Lurah	-	-
Lembang Jaya	19	1
Danau Kembar	-	-
Gunung Talang	9	7
Bukit Sundi	47	18
IX Koto Sungai Lasi	6	1
Kubung	174	14
X Koto Diatas	7	3
X Koto Singkarak	32	6
Junjung Sirih	15	1
<b>2019</b>	<b>380</b>	<b>57</b>
<b>2018</b>	<b>770</b>	<b>10</b>

Sumber/Source: Dinas Sosial Kabupaten Solok/Social Service of Solok Regency

**Tabel** 4.5.15 **Banyaknya Panti Asuhan Menurut Status Kepemilikan di Kabupaten Solok, 2019**  
**Table** 4.5.15 **Number of Foster by Ownership of Solok Regency, 2019**

Kecamatan Subdistrict	Pemerintah State	Subsidi Subsidize	Swasta Private
(1)	(3)	(4)	(5)
Pantai Cermin	-	-	1
Lembah Gumanti	-	-	1
Hiliran Gumanti	-	-	-
Payung Sekaki	-	-	1
Tigo Lurah	-	-	-
Lembang Jaya	-	-	-
Danau Kembar	-	-	-
Gunung Talang	-	-	1
Bukit Sundi	-	-	-
IX Koto Sungai Lasi	-	-	-
Kubung	-	-	1
X Koto Diatas	-	-	-
X Koto Singkarak	-	-	1
Junjung Sirih	-	-	-
<b>2019</b>	-	-	<b>6</b>
<b>2018</b>	-	-	<b>6</b>

Sumber/Source: Dinas Sosial Kabupaten Solok/Social Service of Solok Regency

**Tabel**  
**Table** 4.5.16**Banyaknya Karang Taruna, Organisasi Sosial dan Pekerja Sosial Masyarakat di Kabupaten Solok, 2019**  
**Number of Youth and Social Organization and Sosial Worker of Solok Regency, 2019**

Kecamatan Subdistrict	TKSK	Banyaknya/Number			Tagana
		Karang Taruna Youth Organizati on	Organisasi Sosial Social Organizati on	Pekerja Sosial Social Organizati on	
(1)	(2)	(3)	(4)	(5)	(6)
Pantai Cermin	1	2	1	2	2
Lembah Gumanti	1	4	1	4	2
Hiliran Gumanti	1	3	-	3	-
Payung Sekaki	1	3	1	3	-
Tigo Lurah	1	5	-	5	-
Lembang Jaya	1	6	-	6	2
Danau Kembar	1	2	-	2	1
Gunung Talang	1	8	1	8	18
Bukit Sundi	1	5	-	5	-
IX Koto Sungai Lasi	1	9	-	9	2
Kubung	1	8	1	8	6
X Koto Diatas	1	9	-	9	1
X Koto Singkarak	1	8	1	8	6
Junjung Sirih	1	2	-	2	-
<b>2019</b>	<b>14</b>	<b>74</b>	<b>6</b>	<b>74</b>	<b>40</b>
<b>2018</b>	<b>14</b>	<b>74</b>	<b>6</b>	<b>74</b>	<b>40</b>

Sumber/Source: Dinas Sosial Kabupaten Solok/Social Service of Solok Regency

**Tabel** 4.5.17 **Jumlah Kegiatan Patroli per Bulan di Kabupaten Solok, 2019**  
**Table** 4.5.17 **Number of Patrol Activities by Month of Solok Regency, 2019**

<b>Bulan</b> <b>Month</b>	<b>Jumlah Patroli</b> <b>Patrol Activities</b>
(1)	(2)
Januari/January	8
Februari/February	10
Maret/March	13
April/April	22
Mei/May	16
Juni/June	6
Juli/July	10
Agustus/August	30
September/September	9
Oktober/October	22
November/November	10
Desember/December	9
<b>2019</b>	<b>165</b>
<b>2018</b>	<b>127</b>

Sumber/Source: Satuan Polisi Pamong Praja dan Pemadam Kebakaran Kabupaten Solok/Civil Service Police and Fire Brigade of Solok Regency

**Tabel**  
**Table** 4.5.18

**Banyaknya Kejadian Kebakaran per Bulan di Kabupaten Solok, 2019**  
**Number of Fire Accident by Month of Solok Regency, 2019**

Bulan Month	Jumlah Patroli Patrol Activities
(1)	(2)
Januari/January	-
Februari/February	3
Maret/March	13
April/April	4
Mei/May	6
Juni/June	5
Juli/July	10
Agustus/August	20
September/September	12
Oktober/October	6
November/November	4
Desember/December	1
<b>2019</b>	<b>84</b>
<b>2018</b>	<b>62</b>

Sumber/Source: Satuan Polisi Pamong Praja dan Pemadam Kebakaran Kabupaten Solok/Civil Service Police and Fire Brigade of Solok Regency

**Tabel** 4.5.19 **Banyaknya Tempat Pembuangan Sampah per Kecamatan di Kabupaten Solok, 2019**  
**Table** 4.5.19 **Number of Garbage Dump by Subdistrict at Solok Regency, 2019**

Kecamatan Subdistrict	Rata-rata Volume/ Hari Average (kg/hr)	Kemam- puan Angkut Per M <sup>3</sup> / Minggu	TPS Contain er (unit)	Banyaknya/Number		
				Kapasitas Capacity (M <sup>3</sup> )	TPA (unit)	Kapasitas Capacity (M <sup>3</sup> )
(1)	(2)	(3)	(4)	(5)	(6)	(7)
Pantai Cermin	14 434	-	-	-	-	-
Lembah Gumanti	41 951,7	80	-	-	-	-
Hiliran Gumanti	11 944,8	-	-	-	-	-
Payung Sekaki	5 807,2	-	-	-	-	-
Tigo Lurah	7 159,6	-	-	-	-	-
Lembang Jaya	18 885,3	16	-	-	-	-
Danau Kembar	13.961,5	16	-	-	-	-
Gunung Talang	35 450,1	116	8	32	-	-
Bukit Sundi	16 481,5	32	2	8	-	-
IX Koto Sungai Lasi	6 797	-	-	-	-	-
Kubung	42 132,3	108	4	16	-	-
X Koto Diatas	12 971,5	16	1	4	-	-
X Koto Singkarak	22 304,1	32	3	12	-	-
Junjung Sirih	8 507,8	16	1	4	-	-
<b>2019</b>	<b>258 791,4</b>	<b>432</b>	<b>15</b>	<b>76</b>	<b>-</b>	<b>-</b>
<b>2018</b>	<b>148 838</b>	<b>204</b>	<b>8</b>	<b>24</b>	<b>-</b>	<b>-</b>

Sumber/Source: Dinas Lingkungan Hidup Kabupaten Solok/Environment Service Solok Regency

**Tabel**  
**Table** 4.5.20**Jumlah Armada dan Tenaga Kebersihan per Kecamatan di Kabupaten Solok, 2019**  
**Number Vehicle and Human Resources by Subdistrict at Solok Regency, 2019**

Kecamatan Subdistrict	Banyaknya/Number			Tenaga Kerja Human Resources
	Truk Truck	Becak Motor Pedicap Motor	Amrol	
(1)	(2)	(3)	(4)	(5)
Pantai Cermin	-	2	-	-
Lembah Gumanti	3	2	-	9
Hiliran Gumanti	-	2	-	-
Payung Sekaki	-	9	-	-
Tigo Lurah	-	-	-	-
Lembang Jaya	1	-	-	4
Danau Kembar	1	-	-	4
Gunung Talang	2	4	8	10
Bukit Sundi	1	3	2	4
IX Koto Sungai Lasi	-	-	-	-
Kubung	3	-	-	12
X Koto Diatas	-	5	4	5
X Koto Singkarak	1	10	3	1
Junjung Sirih	-	-	1	-
<b>2019</b>	<b>12</b>	<b>43</b>	<b>18</b>	<b>49</b>
<b>2018</b>	<b>7</b>	<b>16</b>	<b>-</b>	<b>37</b>

Sumber/Source: Dinas Lingkungan Hidup Kabupaten Solok/Environment Service Solok Regency



**Tabel** 4.5.21 **Banyaknya Usaha yang diawasi terhadap pelaksanaan Amdal/UKL-UPL Per Kecamatan di Kabupaten Solok, 2019**  
**Table** 4.5.21 **Number of Businesses Being Supervised on The Implementation of Environment Impact Analysis by Subdistrict at Solok Regency, 2019**

Kecamatan Subdistrict	Banyaknya/Number		
	Usaha Business	Aktif Aktived	Diawasi Supervised
(1)	(2)	(3)	(4)
Pantai Cermin	2	1	-
Lembah Gumanti	10	5	2
Hiliran Gumanti	-	-	-
Payung Sekaki	3	1	-
Tigo Lurah	3	1	-
Lembang Jaya	3	1	-
Danau Kembar	2	2	1
Gunung Talang	9	8	4
Bukit Sundi	1	1	-
IX Koto Sungai Lasi	-	-	-
Kubung	2	2	1
X Koto Diatas	1	-	-
X Koto Singkarak	3	3	2
Junjung Sirih	2	2	-
<b>2019</b>	<b>41</b>	<b>27</b>	<b>10</b>
<b>2018</b>	<b>28</b>	<b>21</b>	<b>5</b>

Sumber/Source: Dinas Lingkungan Hidup Kabupaten Solok/Environment Service Solok Regency

**Tabel**  
**Table** 4.5.22

**Banyaknya Kejadian Bencana Alam per Kecamatan di Kabupaten Solok, 2019**  
**Number of Natural Disaster by Subdistrict at Solok Regency, 2019**

Kecamatan Subdistrict	Banyaknya/Number					
	Kebakaran Fire	Gempa Bumi Earth- quake	Banjir Flood	Angin Ribut Thypon	Tanah Longsor Land Slide	Lainnya Others
(1)	(2)	(3)	(4)	(5)	(6)	(7)
Pantai Cermin	2	-	2	-	-	-
Lembah Gumanti	1	-	-	-	2	-
Hiliran Gumanti	-	-	-	-	-	-
Payung Sekaki	2	-	4	-	3	-
Tigo Lurah	-	-	2	-	3	-
Lembang Jaya	-	-	-	-	1	-
Danau Kembar	1	-	-	-	2	-
Gunung Talang	4	-	-	-	2	-
Bukit Sundi	1	-	1	1	-	-
IX Koto Sungai Lasi	-	-	1	2	1	-
Kubung	5	-	6	6	3	-
X Koto Diatas	3	-	2	-	3	-
X Koto Singkarak	3	-	6	4	6	-
Junjung Sirih	2	-	-	2	-	-
<b>2019</b>	<b>24</b>	<b>-</b>	<b>24</b>	<b>15</b>	<b>26</b>	<b>-</b>
<b>2018</b>	<b>3</b>	<b>3</b>	<b>7</b>	<b>7</b>	<b>7</b>	<b>17</b>

Sumber/Source: Badan Penanggulangan Bencana Daerah Kabupaten Solok /Regional Disaster Management Agency Service Solok Regency

**Tabel 4.5.23** Banyaknya Kerugian Kejadian Bencana Alam per Kecamatan di Kabupaten Solok, 2019  
**Table 4.5.23** Number of Loss Natural Disaster by Sub District at Solok Regency, 2019

Kecamatan Subdistrict	Banyaknya/Number			
	Kepala Keluarga Head of Family	Penderita Jiwa Mental Disorders	Mati Dead	Cacat Disable
(1)	(2)	(3)	(4)	(5)
Pantai Cermin	4	-	-	-
Lembah Gumanti	-	-	1	-
Hiliran Gumanti	1	-	-	-
Payung Sekaki	3	-	-	-
Tigo Lurah	-	-	-	-
Lembang Jaya	-	-	-	-
Danau Kembar	1	-	-	-
Gunung Talang	4	-	1	-
Bukit Sundi	1	-	-	-
IX Koto Sungai Lasi	-	-	-	-
Kubung	7	-	-	-
X Koto Diatas	1	-	-	-
X Koto Singkarak	3	-	-	-
Junjung Sirih	2	-	-	-
<b>2019</b>	<b>27</b>	<b>-</b>	<b>2</b>	<b>-</b>
<b>2018</b>	<b>577</b>	<b>-</b>	<b>14</b>	<b>-</b>

Sumber/Source: Badan Penanggulangan Bencana Daerah Kabupaten Solok /Regional Disaster Management Agency Service Solok Regency

# PERTANIAN, HORTIKULTURA, PERKEBUNAN, PETERNAKAN DAN PERIKANAN

*Agriculture, Horticulture, Estate Crop,  
Livestock and Fishery*

## BAB Chapter 05

# TOP 3

## PRODUKSI TANAMAN SAYURAN KABUPATEN SOLOK 2019

*Three Highest Harvested Vegetables in Solok Region 2019*



**107** Ribu  
Ton **BAWANG  
MERAH**  
*Shallot*

**72** Ribu  
Ton **TOMAT**  
*Tomato*

**71** Ribu  
Ton **KUBIS**  
*Cabbage*

**TERDAPAT**  
*There is*

**2.005.835**

**EKOR / Tails**

**POPULASI TERNAK  
AYAM BURAS**

**DI KABUPATEN SOLOK TAHUN 2019**  
*Population of Villagehen in Solok Regency, 2019*



**PRODUKSI  
TELUR** **170**  
**AYAM BURAS** **RIBU BUTIR**

**DI KABUPATEN SOLOK TAHUN 2019**  
*Number of Villagehen's Eggs Production in Solok  
Regency, 2019*





**PENJELASAN TEKNIS**

1. Lahan sawah adalah lahan pertanian yang berpetak-petak dan dibatasi oleh pematang (galangan), saluran untuk menahan/ menyalurkan air, yang biasanya ditanami padi sawah tanpa memandang dari mana diperoleh atau status lahan tersebut. Lahan yang dimaksud termasuk lahan yang terdaftar di Pajak Bumi Bangunan, luran Pembangunan Daerah, lahan bengkok, lahan serobotan, lahan rawa yang ditanami padi dan lahan bekas tanaman tahunan yang telah dijadikan sawah, baik yang ditanami padi, palawija atau tanaman semusim lainnya.
2. Tegal/Kebun adalah lahan pertanian bukan sawah (lahan kering) yang ditanami tanaman semusim atau tahunan dan terpisah dengan halaman sekitar rumah serta penggunaannya tidak berpindah pindah.
3. Ladang/Huma adalah lahan pertanian bukan sawah (lahan kering) yang biasanya ditanami tanaman semusim dan penggunaannya hanya semusim atau dua musim, kemudian akan ditinggalkan bila sudah tidak subur lagi (berpindah-pindah). Kemungkinan lahan ini beberapa tahun kemudian akan dikerjakan kembali jika sudah subur.
4. Lahan yang sementara tidak diusahakan adalah lahan yang

**TECHNICAL NOTES**

1. *Wetland is agricultural land that separated by small dykes to resist water, where the main crop is usually wetland paddy without considering where it is got from or the status of the land. It includes the land that is registered at land income tax office, regional development contribution, 'bengkok' land, illegal ownership, swamps for rice cultivation, and annual crop land mark that has been used as rice field, which are both planted with paddy, secondary crops or the other seasonal crops.*
2. *Dry field/Garden is an dryland (unirrigated land) which is planted with seasonal or annual crops and separately from the yard around the house without shifting.*
3. *Unirrigated agricultural field / Shifting cultivation land is dryland (unirrigated land) that usually is cultivated for seasonal crops and utilized only for one or two seasons, then it will be left when it is not fertile (shifting). Maybe, this land will be used again in a few years if it has been fertile.*
4. *that is regularly used but temporarily (more than a year*

biasanya diusahakan tetapi untuk sementara (lebih dari 1 (satu) tahun tetapi kurang dari atau sama dengan 2 (dua) tahun) tidak diusahakan, termasuk lahan sawah yang tidak diusahakan selama lebih dari 2 (dua) tahun.

5. Data pokok tanaman pangan yang dikumpulkan adalah luas panen dan produktivitas (hasil per hektar). Produksi tanaman pangan merupakan hasil perkalian antara luas panen dengan produktivitas. Pengumpulan data luas panen dilakukan setiap bulan dengan pendekatan area kecamatan di seluruh wilayah Indonesia. Pengumpulan data produktivitas dilakukan melalui pengukuran langsung pada plot ubinan berukuran 2½ m x 2½ m. Pengumpulan data produktivitas dilakukan setiap subround (empat bulanan) pada waktu panen petani.
6. Data produksi padi dan palawija yang disajikan adalah dalam kualitas: gabah kering giling (padi), pipilan kering (jagung), biji kering (kedelai dan kacang tanah), dan umbi basah (ubi kayu dan ubi jalar).
7. Tanaman sayuran dan buah-buahan semusim. Tanaman sayuran semusim adalah tanaman sumber vitamin, garam mineral dan lain-lain yang dikonsumsi dari bagian tanaman yang berupa daun, bunga, buah, dan umbinya, yang berumur

*but less or equal than two years) is unused, it includes wetland that is not cultivated more than two years.*

5. *The main food crops data collected consists of harvested area and productivity (yield per hectare). Food crops production is generated by harvested area multiplied by productivity. The harvested area data is collected every month using Sub District area approach in all Sub District in Indonesia. The productivity data collection is conducted by a direct measurement in 2½m x 2½m crop cutting plot. The productivity measurement is conducted in every subround (four monthly) at the time when farmers are harvesting their crops.*
6. *Production of paddy and secondary crops data are presented in the form of: dry unhusked rice (paddy), dry loose maize (maize), dry shells crops (soybeans and peanuts), and fresh roots (cassava and sweet potatoes).*
7. *Seasonal vegetable and fruit plants. Seasonal vegetable plants are plants which are the sources of vitamin, mineral salt, etc, consumed from the part of the plant in the form of leaf, flower, fruit, and root with the age of less than one year.*

kurang dari satu tahun.

Tanaman buah-buahan semusim adalah tanaman sumber vitamin, garam mineral, dan lain-lain yang dikonsumsi dari bagian tanaman yang berupa buah, berumur kurang dari satu tahun, tidak berbentuk pohon/rumpun tetapi menjalar dan berbatang lunak.

8. Tanaman buah-buahan dan sayuran tahunan.

Tanaman buah-buahan tahunan adalah tanaman sumber vitamin, garam mineral, dan lain-lain yang dikonsumsi dari bagian tanaman yang berupa buah dan merupakan tanaman tahunan.

Tanaman sayuran tahunan adalah tanaman sumber vitamin, garam mineral, dan lain-lain yang dikonsumsi dari bagian tanaman yang berupa daun dan atau buah yang berumur lebih dari satu tahun.

9. Tanaman biofarmaka adalah tanaman yang bermanfaat untuk obat-obatan, kosmetik, dan kesehatan yang dikonsumsi atau digunakan dari bagian-bagian tanaman seperti daun, batang, buah, umbi (rimpang) ataupun akar.
10. Tanaman hias adalah tanaman yang mempunyai nilai keindahan baik bentuk, warna daun, tajuk maupun bunganya, sering digunakan untuk penghias pekarangan dan lain sebagainya.
11. Luas panen tanaman hortikultura adalah luas tanaman sayuran,

*Seasonal fruit plants are plants which are the sources of vitamin, mineral salt, etc, consumed from the part of the plant in the form of fruits. These plants are creeps with the age of less than one year.*

8. *Annual fruit and vegetable plants*

*Annual fruit plants are plants which are the sources of vitamin, contained mineral salt, etc, consumed from the part of plant in the form of fruit and more than one year of age.*

*Annual vegetable plants are plants which are the sources of vitamin, contained mineral salt, etc, consumed from the part of the plant in the form of vegetable and more than one year of age.*

9. *Medicinal plants are plants which are useful for medicine. It is consumed from part of the plant such as leaf, flower, fruit, tuber, and root.*
10. *Ornamental plants are plants which have a beauty value, either in shape, colour of leaf or crown of flower, and they are often used as a yard decorator.*
11. *Harvested area of horticulture is area which vegetable, fruit,*



- buah-buahan, biofarmaka, dan tanaman hias yang diambil hasilnya/dipanen pada periode pelaporan.
12. Luas panen untuk tanaman sayuran adalah luas tanaman yang dipanen sekaligus/habis/dibongkar dan luas tanaman yang dipanen berkali-kali (lebih dari satu kali)/belum habis. Tanaman yang dipanen sekaligus/habis/dibongkar adalah tanaman yang sehabis panen langsung dibongkar/dicabut, terdiri dari bawang merah, bawang putih, bawang daun, kentang, kol/kubis, kembang kol, petsai/sawi, wortel, lobak, dan kacang merah. Tanaman yang dipanen berkali-kali (lebih dari satu kali)/belum habis adalah tanaman yang pemanenannya lebih dari satu kali dan biasanya dibongkar apabila panen terakhir sudah tidak memadai lagi, terdiri dari: kacang panjang, cabe besar, cabe rawit, jamur, tomat, terung, buncis, ketimun, labu siam, kangkung, bayam, melon, semangka, dan blewah.
13. Produksi hortikultura adalah hasil menurut bentuk produk dari setiap tanaman sayuran, buah-buahan, biofarmaka dan tanaman hias yang diambil berdasarkan luas yang dipanen/tanaman yang menghasilkan pada bulan/triwulan laporan.
14. Data perkebunan besar dikumpulkan oleh BPS setiap *medicinal and ornamental plant of crop harvested during the period of report.*
12. *Harvested area of vegetables is area of entirely plant harvested/demolished and plant harvested several times/undemolished.*
- Entirely plants harvested/demolished are plants usually harvested once and demolished to be substituted by other plants, consisting of: shallots, garlic, leeks, potato, cabbage, cauli flower, mustard green, carrots, chinese radish, and red kidney beans. Plants harvested several times/undemolished are plants usually harvested more than once and demolished in the case that the last harvest was economically not profitable. They consist of : yard long beans, chili, small chili, mushroom, tomatoes, egg plant, french beans, cucumber, pumpkin/chajota, swamp cabbage, spinach, melon, watermelon, and blewah.*
13. *Horticulture production is the standard production quantity form of vegetable, fruit, medicinal and ornamental plant based on harvested area/the number of production plants reported monthly/quarterly.*
14. *Data on estates are collected by the BPS every month on complete basis*

bulan secara lengkap (sensus bulanan) dengan sistem surat pos. Khusus untuk tanaman kelapa, cengkeh, dan kapok, datanya diperoleh dari Direktorat Jenderal Perkebunan. Data perkebunan rakyat juga diperoleh dari Direktorat Jenderal Perkebunan.

15. Penghitungan luas tanaman perkebunan besar adalah pada keadaan akhir tahun dan tidak termasuk yang luasnya kurang dari 5 hektar.
  16. Bentuk produksi perkebunan adalah; karet kering (karet), daun kering (teh dan tembakau), biji kering (kopi dan coklat), kulit kering (kayu manis dan kina), serat kering (rami), bunga kering (cengkeh), refined sugar (tebu dari perkebunan besar), gula mangkok (tebu dari perkebunan rakyat), ekivalen kopra (kopra), biji dan bunga (pala) serta minyak daun (sereh).
  17. Persediaan akhir tahun produksi perkebunan besar bukan merupakan cadangan penyangga (buffer stock).
  18. Data Statistik Kehutanan sebagian besar merupakan data sekunder yang bersumber dari Kementerian Kehutanan.
  19. Kawasan hutan adalah wilayah tertentu yang berupa hutan, yang ditunjuk dan atau ditetapkan oleh pemerintah untuk dipertahankan keberadaannya sebagai hutan tetap. Hal ini untuk menjamin kepastian hukum mengenai
- through a mailing system. Data on coconut, clove, and kapok, as well as on smallholder plantation, are acquired from the Directorate General of Estates.*
  15. *Planted areas of estates refer to condition at the end of the year, and exclude areas less than 5 hectares.*
  16. *Production of estates crops are follows: dry rubber (rubber); dry leaves (tea and tobacco); dry beans (coffee and cocoa); dry bark (cassia vera and cinchona); dry fibre (rosella); dry flowers/buds (cloves); refined sugar (sugar cane from estate); cup sugar (sugar cane from smallholders); copra (copra); seeds and buds (nutmeg); and leaf oil (citronella).*
  17. *The production availability of estates at the end of year is not the buffer stock.*
  18. *Most of forestry statistics are secondary data obtained from the Ministry of Forestry.*
  19. *Forest Area is a specific territory of forest ecosystem determined and or decided by the government as a permanent forest. Such decision is important to maintain the size of forest area and to ensure its legitimation and boundary*

- status kawasan hutan, letak batas dan luas suatu wilayah tertentu yang sudah ditunjuk menjadi kawasan hutan tetap.
20. Kawasan hutan Indonesia ditetapkan oleh Menteri Kehutanan dalam bentuk Surat Keputusan Menteri Kehutanan tentang Penunjukan Kawasan Hutan dan Perairan Provinsi.
21. Penunjukan kawasan hutan mencakup pula kawasan perairan yang menjadi bagian dari Kawasan Suaka Alam (KSA) dan Kawasan Pelestarian Alam (KPA).
22. Kawasan Suaka Alam (KSA) adalah kawasan dengan ciri khas tertentu, baik di darat maupun di perairan yang mempunyai fungsi pokok sebagai kawasan pengawetan keanekaragaman tumbuhan dan satwa serta ekosistemnya, yang juga berfungsi sebagai wilayah system penyangga kehidupan.
23. Kawasan Pelestarian Alam (KPA) adalah kawasan dengan ciri khas tertentu, baik di darat maupun di perairan yang mempunyai fungsi pokok perlindungan system penyangga kehidupan, pengawetan keanekaragaman jenis tumbuhan dan satwa, serta pemanfaatan secara lestari sumber daya alam hayati dan ekosistemnya.
24. Berdasarkan Undang-Undang No. 41 Tahun 1999 tentang Kehutanan, kawasan hutan dibagi ke dalam kelompok Hutan *demarcation of permanent forest.*
20. *Indonesian forest area is determined by the Minister of Forestry in the format of Ministerial Decree on the Designation of Provincial Forest Area and Inland Water, Coastal and Marine Ecosystem.*
21. *The designation of forest area in some cases also cover inland water, coastal and marine ecosystem that may become part of Sanctuary Reserve Area (KSA) and Nature Conservation Area (KPA).*
22. *A Sanctuary Reserve Area is a specific terrestrial or aquatic area having specific criteria for preserving biodiversity plant and animal as well as ecosystem, which also serve as life support system.*
23. *A Nature Conservation area is a specific terrestrial or aquatic area whose main function is to serve life support system and preserve diversity of plant and animal species, as well as to provide a sustainable utilization of living resources and their ecosystems.*
24. *In accordance to the Act on Forestry No. 41/1999, forest area is categorized as Conservation Forest, Protection Forest and Production*

- Konservasi, Hutan Lindung, dan Hutan Produksi.
25. Hutan Konservasi adalah kawasan hutan dengan ciri khas tertentu, yang mempunyai fungsi pokok pengawetan keanekaragaman tumbuhan dan satwa serta ekosistemnya.
  26. Hutan Lindung adalah kawasan hutan yang mempunyai fungsi pokok sebagai perlindungan system penyangga kehidupan untuk mengatur tata air, mencegah banjir, mengendalikan erosi, mencegah intrusi air laut, dan memelihara kesuburan tanah.
  27. Hutan Produksi adalah kawasan hutan yang mempunyai fungsi pokok memproduksi hasil hutan. Hutan produksi terdiri dari Hutan Produksi Tetap (HP), Hutan Produksi Terbatas (HPT), dan Hutan Produksi yang dapat dikonversi.
  28. Hutan Konservasi terdiri dari: Kawasan suaka alam berupa Cagar Alam (CA) dan Suaka Margasatwa (SM); kawasan pelestarian alam berupa Taman Nasional (TN), Taman Hutan Raya (THR), dan Taman Wisata Alam (TWA); Taman Buru (TB). Taman Buru adalah kawasan hutan yang ditetapkan sebagai tempat wisata berburu.
  29. Penetapan lahan kritis mengacu pada lahan yang telah sangat rusak karena kehilangan penutupan vegetasinya, sehingga kehilangan atau berkurang
- Forest.*
25. *Conservation Forest is a forest area having specific characteristic established for the purposes of conservation of animal and plant species as well as their ecosystem.*
  26. *Protection Forest is a forest area designated to serve life support system, maintain hydrological system, prevent of flood, erosion control, seawater intrusion, and maintain soil fertility.*
  27. *Production Forest is a forest area designated mainly to promote sustainable forest production. Production forest is classified as permanent production forest, limited production forest, and convertible production forest.*
  28. *Conservation Forest is divided into: Sanctuary Reserve area consists of Strict Nature Reserve and Wildlife Sanctuary. Nature conservation area consists of National Park (TN), Grand Forest Park (THR), and Nature Recreation Park (TWA); Game Hunting Park (TB) Game Hunting Park is forest area devoted for game hunting recreation.*
  29. *Critical land refers to a piece of land severely damaged due to lost of its vegetation cover so that its functions as water retention, erosion control, nutrient cycling,*

fungsinya sebagai penahan air, pengendali erosi, siklus hara, pengatur iklim mikro, dan retensi karbon. Berdasarkan kondisi vegetasinya, kondisi lahan dapat diklasifikasikan sebagai: sangat kritis, kritis, agak kritis, potensial kritis, dan kondisi normal.

30. Reboisasi atau rehabilitasi hutan bertujuan untuk menghutankan kembali kawasan hutan yang kritis di wilayah daerah aliran sungai (DAS) yang dilaksanakan bersama masyarakat secara partisipatif.
31. Pemanfaatan hasil hutan kayu adalah segala bentuk usaha yang memanfaatkan dan mengusahakan hasil hutan kayu dengan tidak merusak lingkungan dan tidak mengurangi fungsi pokok hutan. Kegiatan ini hanya dapat dilaksanakan pada areal hutan yang memiliki potensi untuk dilakukan kegiatan pemanfaatan hasil hutan kayu dan dapat dilaksanakan setelah diperoleh izin usaha.
32. Izin Usaha Pemanfaatan Hasil Hutan Kayu (IUPHHK) pada hutan alam adalah izin untuk memanfaatkan hutan produksi yang kegiatannya terdiri dari pemanenan atau penebangan, penanaman, pemeliharaan, pengamanan, pengolahan, dan pemasaran hasil hutan kayu. IUPHHK dapat diberikan kepada

*micro climate regulator and carbon retention are completely depleted. Based upon its vegetation condition, the land could be classified as : very critical, critical, slight critical, potential critical, and normal condition.*

30. *Reforestation or forest rehabilitation is intended to rehabilitate the critical land inside forest area or watershed to improve their ecological and hydrological functions. The activities were conducted with active participation of local communities who live nearby the target area.*
31. *Commercial utilization of timber as forest product is activities to utilize timber without destructing the environment and undermining the main functions of the forest area. Those activities could only be executed in forest area with high commercial timber value with license.*
32. *The license to commercially utilize timber in natural forest is license to utilize production forest for which the activities consist of harvesting or felling, planting, tending, protecting, processing, and marketing. The license could be granted to individuals, cooperatives, private companies, state-owned enterprises/local*

- perorangan, koperasi, badan usaha swasta, dan BUMN/BUMD.
33. Produksi hasil hutan utama yang dihasilkan dari hutan adalah kayu bulat. Produksi kayu bulat ini dihasilkan dari hutan alam melalui kegiatan perusahaan Hak Pengusahaan Hutan (HPH/IUPHHK), kegiatan ijin pemanfaatan kayu (IPK) dalam rangka pembukaan wilayah hutan, pembangunan Hutan Tanaman Industri (HTI), serta kegiatan hutan rakyat.
34. Kayu Gergajian merupakan kayu hasil konversi kayu bulat dengan menggunakan mesin gergaji, mempunyai bentuk yang teratur dengan sisi-sisi sejajar dan sudutnya siku dengan ketebalan tidak lebih dari 6 cm dan kadar air tidak lebih dari 18 persen. Kayu gergajian yang diolah langsung dari kayu bulat, wajib didukung dengan dokumen yang sah.
35. Kayu Lapis adalah panel kayu yang tersusun dari lapisan veneer dibagian luarnya, sedangkan dibagian intinya (core) bisa berupa veneer atau material lain, diikat dengan lem kemudian di-press (ditekan) sedemikian rupa sehingga menjadi panel yang kuat. Termasuk dalam artian ini adalah kayu lapis yang dilapisi lagi dengan material lain.
36. Data populasi ternak bersumber dari Direktorat Jenderal Peternakan dan Kesehatan
- government-owned enterprises.*
33. *The main product of commercial forest operation is log. The log is harvested from various sources such as natural forest granted to concessionaires (IUPHHK/HPH), land clearing activities (IPK), industrial forest plantation (HTI) and community forest.*
34. *Sawn Timber Constitutes a sawmill product derived from logs as raw material. The product is characterized with regular forms having parallel sides at right angle to each other, thickness not more than 6 cm and moisture content not to exceed 18 percent. Sawn timber produced directly from logs must be certified by a legal document.*
35. *Plywood is wood panel consisting of layers pressed together in between veneers; the core may be veneer or some other material, bound together with glue and pressed tightly together to make a strong panel. Included to this definition is plywood covered with other materials.*
36. *Data of domestic livestock population are obtain from the Directorate General of Livestock*

Hewan Kementerian Pertanian, sedangkan jumlah pemotongan ternak merupakan hasil Survei Laporan Pemotongan Ternak. Pengumpulan data pemotongan ternak dilakukan secara lengkap setiap triwulan di seluruh Rumah Potong Hewan (RPH) dan Tempat Pemotongan Hewan (TPH) yang ada di Indonesia. Pada tahun 2013 jumlah Dokumen RPH/TPH hasil pencacahan yang diolah sebanyak 4.033.

37. Data statistik perikanan merupakan data sekunder yang bersumber dari Direktorat Jenderal Perikanan Tangkap dan Direktorat Jenderal Budidaya. Statistik perikanan dibedakan atas data Perikanan Tangkap dan Perikanan Budidaya. Perikanan Tangkap diklasifikasikan atas penangkapan ikan di laut dan penangkapan ikan di perairan umum. Perikanan Budidaya diklasifikasikan atas jenis budi daya yaitu budidaya laut, tam bak, kolam, karamba, jaring apung, dan sawah.
  38. Rumah Tangga Perikanan Tangkap adalah rumah tangga yang melakukan kegiatan penangkapan ikan/binatang air lainnya/tanaman air dengan tujuan sebagian/seluruh hasilnya untuk dijual.
  39. Rumah Tangga Perikanan Budidaya adalah rumah tangga yang melakukan kegiatan budidaya ikan/binatang air
37. *Fishery Statistics are secondary data obtained from the Directorate General of Capture Fisheries and Directorate General of Aquaculture. Fishery statistics are categorized into capture fisheries and aquaculture. Capture fisheries are further classified into marine capture fisheries and inland open water capture fisheries. Aquaculture are further classified into several types of culture: marine culture, brackish water pond, fresh water pond, cage, floating net, and fish breeding in paddy fields.*
  38. *A capture fishery household is a household conducting activities in catching fishes/other aquatic animals/aquatic plants, for which the products are wholly or partly to be sold.*
  39. *An aquaculture fishery household is a household conducting activities in culturing fishes/other aquatic animals/aquatic plants, for*

lainnya/tanaman air dengan tujuan sebagian/seluruh hasilnya untuk dijual.

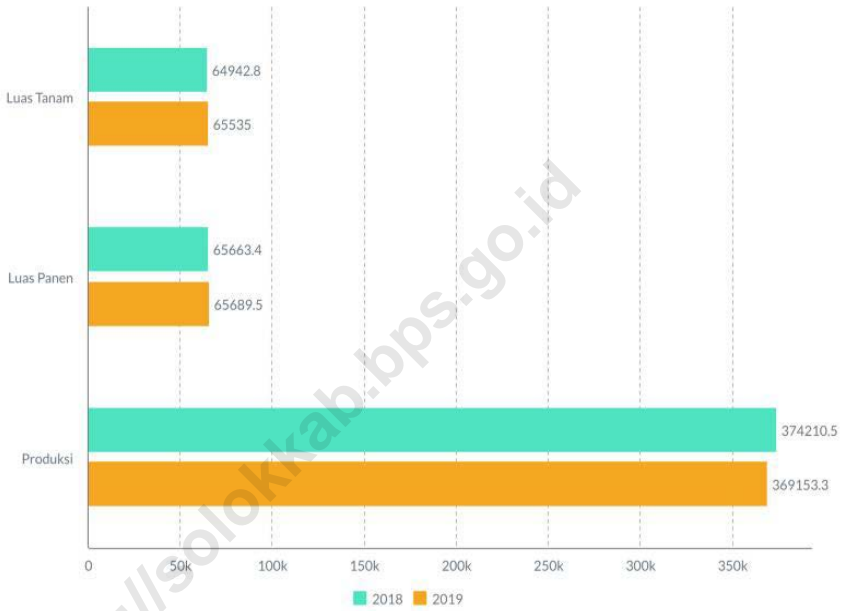
*which the products are wholly or partly to be sold. different types of parameters.*

<https://solokkab.bps.go.id>



**Gambar** 5.1  
**Figures**

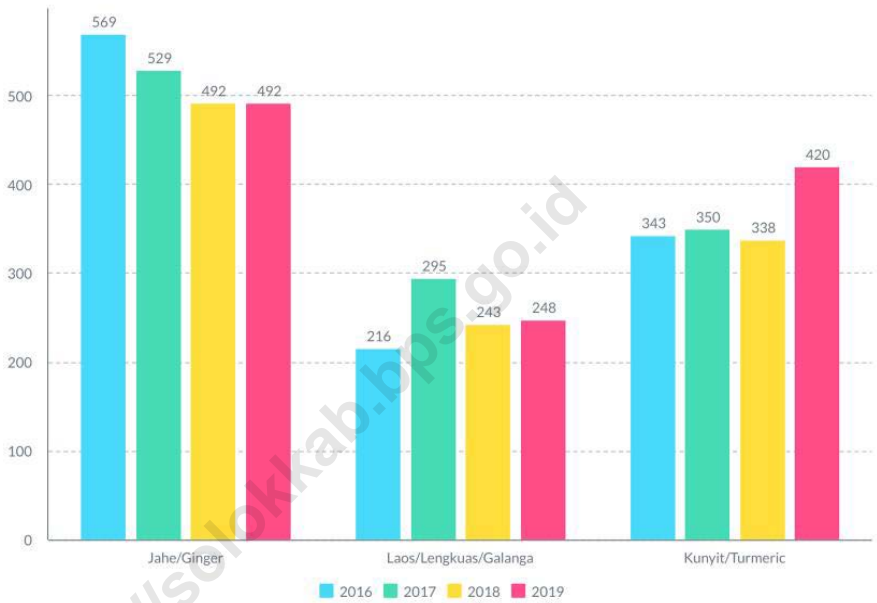
**Luas Tanam, Luas Panen dan Produksi Tanaman Padi di Kabupaten Solok, 2019**  
*Planted Area, Harvested Area and Production of Paddy In Solok Regency, 2019*



Sumber/Source : Dinas Pertanian Kabupaten Solok / Agriculture Service of Solok Regency

**Gambar** 5.2  
**Figures**

**Produksi Tanaman Biofarmaka Menurut Jenis Tanaman di Kabupaten Solok (kg), 2016-2019**  
*Production of Medicinal Plants by Kind of Plant in Solok Regency(kg), 2016-2019*



Sumber/Source : Dinas Pertanian Kabupaten Solok / Agriculture Service of Solok Regency

**5.1 PERTANIAN  
AGRICULTURE**

**Tabel 5.1.1 Luas Panen, Produktivitas, dan Produksi Padi Menurut Kecamatan (ha) di Kabupaten Solok, 2019**  
*Harvested Area, Productivity, dan Production of Paddy by Subdistrict (ha) in Solok Regency, 2019*

<b>Kecamatan Subdistrict</b>	<b>Luas Panen (ha) Harvested Area (ha)</b>	<b>Produktivitas (ton/ha) Productivity (ton/ha)</b>	<b>Produksi (ton) Production (ton)</b>
(1)	(2)	(3)	(4)
Pantai Cermin	4 707,5	5,2	24 243,6
Lembah Gumanti	1 465,9	4,0	5 819,6
Hiliran Gumanti	3 321,0	5,1	17 003,5
Payung Sekaki	3 345,0	6,0	20 532,2
Tigo Lurah	3 345,0	5,3	17 728,5
Lembang Jaya	6 739,2	5,4	36 391,7
Danau Kembar	68,6	3,5	236,7
Gunung Talang	9 371,2	6,5	60 538,0
Bukit Sundi	9 156,6	5,9	54 115,5
IX Koto Sungai Lasi	3 637,5	5,5	20 115,4
Kubung	9 052,3	5,7	51 869,7
X Koto Diatas	3 830,5	4,9	18 654,5
X Koto Singkarak	5 639,2	5,5	30 902,8
Junjung Sirih	1 910,0	5,8	11 001,6
<b>Kabupaten Solok</b>	<b>65 689,5</b>	<b>5,6</b>	<b>369 153,3</b>

Sumber/Source : Dinas Pertanian Kabupaten Solok / Agriculture Service of Solok Regency

**Tabel** 5.1.2 **Produksi Padi<sup>1</sup> dan Beras Menurut Kecamatan (ha), 2019**  
**Table** *Paddy and Rice Production<sup>1</sup> by Subdistrict (ha), 2019*

Kecamatan Subdistrict	Produksi Padi (ton GKG) Paddy Production (ton GKG)	Produksi Padi Setara Beras (ton) Rice Equivalent Production (ton)
(1)	(2)	(3)
Pantai Cermin	24 243,6	15 210,5
Lembah Gumanti	5 819,6	3 651,2
Hiliran Gumanti	17 003,5	10 668,0
Payung Sekaki	20 532,2	12 881,9
Tigo Lurah	17 728,5	11 122,9
Lembang Jaya	36 391,7	22 832,1
Danau Kembar	236,7	148,5
Gunung Talang	60 538,0	37,981,5
Bukit Sundi	54 115,5	33 952,1
IX Koto Sungai Lasi	20 115,4	12 620,4
Kubung	51 869,7	32 543,0
X Koto Diatas	18 654,5	11 703,9
X Koto Singkarak	30 902,8	19 388,4
Junjung Sirih	11 001,6	6 902,4
<b>Kabupaten Solok</b>	<b>369 153,3</b>	<b>231 606,8</b>

Sumber/Source : Dinas Pertanian Kabupaten Solok / Agriculture Service of Solok Regency

**Tabel 5.1.3**      **Produksi Jagung dan Kedelai Menurut Kecamatan di Kabupaten Solok, 2019**  
**Table**              **Production of Maize and Soybeans by Subdistrict in Solok Regency, 2019**

Kecamatan Subdistrict	Produksi Jagung (ton) Maize Production (ton)	Produksi Kedelai (ton) Soybeans Production (ton)
(1)	(2)	(3)
Pantai Cermin	572,1	-
Lembah Gumanti	81,9	-
Hiliran Gumanti	154,7	-
Payung Sekaki	518,7	-
Tigo Lurah	-	-
Lembang Jaya	357,5	-
Danau Kembar	-	-
Gunung Talang	514,5	-
Bukit Sundi	321,3	-
IX Koto Sungai Lasi	23,6	-
Kubung	889,0	-
X Koto Diatas	313,6	-
X Koto Singkarak	973,1	-
Junjung Sirih	190,1	-
<b>Kabupaten Solok</b>	<b>4 910,0</b>	<b>-</b>

Sumber/Source: Dinas Pertanian Kabupaten Solok / Agriculture Service of Solok Regency

**Tabel 5.1.4** Luas Lahan Sawah Menurut Kecamatan dan Jenis Pengairan di Kabupaten Solok (hektar), 2019  
**Table** Area of Wetland by Sub District and Type of Irrigation in Solok Regency, 2019

Kecamatan Subdistrict	Irigasi Irrigation	Produktivitas (ton/ha) Productivity (ton/ha)	Produksi (ton) Production (ton)
(1)	(2)	(3)	(4)
Pantai Cermin	1 616	-	1 616
Lembah Gumanti	651	231	882
Hiliran Gumanti	1 080	79	1 159
Payung Sekaki	1 183	88	1 271
Tigo Lurah	1 177	20	1 197
Lembang Jaya	2 460	-	2 460
Danau Kembar	54	-	54
Gunung Talang	3 369	-	3 369
Bukit Sundi	3 068	-	3 068
IX Koto Sungai Lasi	1 189	-	1 189
Kubung	2 812	326	3 138
X Koto Diatas	1 286	91	1 377
X Koto Singkarak	1 858	139	1 997
Junjung Sirih	661	-	661
<b>2019</b>	<b>22 464</b>	<b>974</b>	<b>23 438</b>
<b>2018</b>	<b>22 464</b>	<b>974</b>	<b>23 438</b>

Sumber/Source : Dinas Pertanian Kabupaten Solok / Agriculture Service of Solok Regency

**Tabel 5.1.5 Luas Lahan Sawah Menurut Jenis Pengairan di Kabupaten Solok, 2019**  
**Table Area of Land By Type of Irrigation of Solok Regency, 2019**

Jenis Pengairan Type Of Irrigation		Luas Lahan Area of Land (ha)
(1)		(2)
1.	Irigasi Teknis/ Technical Irrigation	6 637
2.	Irigasi Setengah Teknis/ Semi Technical Irrigation	5 528
3.	Irigasi Sederhana PU/ Non Technical Irrigation	5 972
4.	Irigasi Non PU/Non Government Irrigation	4 327
5.	Tadah Hujan/ Rain Fed	974
6.	Lainnya/ Others	-
<b>2019</b>		<b>23 438</b>
<b>2018</b>		<b>23 438</b>

Sumber/Source : Dinas Pertanian Kabupaten Solok / Agriculture Service of Solok Regency

**Tabel 5.1.6** Luas Lahan Sawah Menurut Jenis Irigasi di Kabupaten Solok, 2019  
**Table** Area of Wetland by Tipe of Irrigation in Solok Regency, 2019

Kecamatan Subdistrict	Jenis Irigasi Type of Irrigation				Tada Hujan Rain Fed	Jumlah Tota
	Teknis Technical	Setengah Teknis Semi Technical	Sederhana Simple	Non PU Government Irrigation		
(1)	(2)	(3)	(4)	(5)	(6)	(7)
Pantai Cermin	720	88	342	466	-	1 616
Lembah Gumanti	-	304	347	-	231	882
Hiliran Gumanti	-	-	473	607	79	1 159
Payung Sekaki	525	-	227	431	88	1 271
Tigo Lurah	-	-	665	512	20	1 197
Lembang Jaya	839	893	41	687	-	2 460
Danau Kembar	-	-	-	54	-	54
Gunung Talang	608	1.673	1.008	-	-	3 369
Bukit Sundi	1 730	596	6	736	-	3 068
IX Koto Sungai Lasi	126	75	787	201	-	1 189
Kubung	1 330	1 002	80	400	326	3 138
X Koto Diatas	-	113	1 014	159	91	1 377
X Koto Singkarak	650	392	776	40	139	1 997
Junjung Sirih	109	392	126	34	-	661
<b>2019</b>	<b>6 637</b>	<b>5 528</b>	<b>5 972</b>	<b>4 327</b>	<b>974</b>	<b>23 438</b>
<b>2018</b>	<b>6 637</b>	<b>5 528</b>	<b>5 972</b>	<b>4 327</b>	<b>974</b>	<b>23 438</b>

Sumber/Source : Dinas Pertanian Kabupaten Solok / Agriculture Service of Solok Regency



**Tabel 5.1.7 Luas Lahan Tegal/Kebun, Ladang/Huma, dan Lahan yang sementara Tidak Diusahakan Menurut di Kabupaten Solok (hektar), 2019**  
**Table Area of Dry Field/Garden, Shifting Cultivation, Land and Temporarily Unused Land by Sub District in Solok Regency (hektar), 2019**

Kecamatan Subdistrict	Tegal/Kebun Dry Field/Garden	Ladang/Huma Shifting Cultivation	Sementara Tidak Diusahakan Temporarily Unused
(1)	(2)	(3)	(4)
Pantai Cermin	2 765	4 703	848
Lembah Gumanti	3 586	3 645	14 104
Hiliran Gumanti	761	225	393
Payung Sekaki	823	1 335	849
Tigo Lurah	395	340	3 100
Lembang Jaya	983	1 695	383
Danau Kembar	953	815	136
Gunung Talang	995	425	575
Bukit Sundi	2 919	149	94
IX Koto Sungai Lasi	2 263	461	1 102
Kubung	2 815	1 015	5
X Koto Diatas	685	554	6 026
X Koto Singkarak	868	519	2 391
Junjung Sirih	779	2 308	1 760
<b>2019</b>	<b>21 590</b>	<b>18 189</b>	<b>31 766</b>
<b>2018</b>	<b>20 916</b>	<b>18 690</b>	<b>31 991</b>

Sumber/Source : Dinas Pertanian Kabupaten Solok / Agriculture Service of Solok Regency

**Tabel 5.1.8 Luas Lahan dan Presentase Menurut Jenis Penggunaannya di Kabupaten Solok, 2019**  
**Size of Area and Percentage of Land Area by Kind of Use in Solok Regency, 2019**

Jenis Penggunaan <i>Kind Of Use</i>	Luas Lahan <i>Area of Land (ha)</i>	
	2018	2019
(1)	(2)	(3)
Lahan Sawah/ <i>Wet Land</i>	23 438	23 438
Perkarangan, Bangunan dan Halaman Sekitarnya/ <i>House Yard, Building and Thei Surrounding</i>	7 223	7 244
Tegal, Kebun, Ladang dan Huma/ <i>Dry Land Cultivation, Planting Unirrigated Field and Field for rice Cultivation</i>	39 606	39 779
Perkebunan/ <i>Estate</i>	10 149	10 184
Kebun Campuran/ <i>Mixed Plantation</i>	-	-
Hutan Negara/ <i>State Forest</i>	145 320	145 320
Hutan Rakyat/ <i>People Forest</i>	60 893	60 893
Sementara tidak diusahakan / <i>Temporarily Not Being Worked Land</i>	31 991	31 766
Semak-semak/ Alang-alang/ <i>Underbrush Coarse Grass</i>	3 269	3 265
Rawa-rawa/ <i>Swamp Forest</i>	4	4
Kolam/ <i>Water Reservoir</i>	334	334
Tambak/ <i>Earthen Dam</i>	-	-
Lainnya/Others	51 573	51 573
<b>Jumlah / Total</b>	<b>373 800</b>	<b>373 800</b>

Sumber/Source : Dinas Pertanian Kabupaten Solok / *Agriculture Service of Solok Regency*

**Tabel 5.1.9** Luas Lahan Sawah Yang Dapat Ditanami Padi Menurut Jenis Pengairannya di Kabupaten Solok, 2019  
**Table** Area of Paddy Painted in Wet Land by Type of Irrigation in Solok Regency, 2019

	Jenis Pengairan Type Of Irrigation (1)	Luas Tanam Area of Land (ha) (2)
1.	Irigasi/ Irrigation	22 464
	- Satu kali/Once	695
	- Dua kali/ Twice	1 643
	- Tiga kali/ Three Time	20 126
2.	Tadah Hujan/ Rain Fed	974
	- Satu kali/Once	439
	- Dua kali/ Twice	309
	- Tiga kali/ Three Time	226
3.	Lainnya/ Others	-
<b>Kabupaten Solok</b>		<b>23 438</b>

Sumber/Source : Dinas Pertanian Kabupaten Solok / Agriculture Service of Solok Regency

**Tabel 5.1.10 Luas Lahan Menurut Jenis Penggunaannya per Kecamatan di Kabupaten Solok, 2019**  
**Table Area of Land of Use per Sub District in Solok Regency, 2019**

Jenis Penggunaan <i>Kind of Use</i>	Kecamatan <i>Sub District</i>			
	Pantai Cermin	Lembah Gumanti	Hiliran Gumanti	Payung Sekaki
(1)	(2)	(3)	(4)	(5)
1. Lahan Pertanian	34 956	43 621	24 348	27 630
1.1 Lahan Sawah	1 616	882	1 159	1 271
a. Irigasi	1 616	651	1 080	1 183
b. Tadah hujan	-	231	79	88
c. Pasang Surut	-	-	-	-
d. Lebak	-	-	-	-
1.2 Lahan Bukan Sawah	33 340	42 739	23 189	26 359
a. Tegal/Kebun	2 765	3 586	761	823
b. Ladang/Huma	4 703	3 645	225	1 335
c. Perkebunan/Estate	-	-	869	759
d. Ditanami pohon /hutan rakyat	20 403	949	578	6 518
e. Padang Penggembalan/Padang Rumput	-	22	195	75
f. Hutan Negara	4 600	20 000	20 153	15 985
g. Sementara tidak diusahakan	848	14 104	393	849
h. Lainnya (Tambak, kolam, empang, dll)	21	433	15	15
2. Lahan Bukan Pertanian	1 644	2 351	1 980	8 820
(jalan, pemukiman, perkantoran, sungai, dll)	1 644	2 351	1 980	8 820
<b>Jumlah / Total</b>	<b>36 600</b>	<b>45 972</b>	<b>26 328</b>	<b>36 450</b>

Lanjutan Tabel/Continued Table 5.1.10

Jenis Penggunaan <i>Kind of Use</i>	Kecamatan <i>Sub District</i>			
	Tigo Lurah	Lembang Jaya	Danau Kembar	Gunung Talang
(1)	(6)	(7)	(8)	(9)
1. Lahan Pertanian	58 898	9 327	4 108	26 618
1.1 Lahan Sawah	1 197	2 460	54	3 369
a. Irigasi	1 177	2 460	54	-
b. Tadah hujan	20	-	-	-
c. Pasang Surut	-	-	-	-
d. Lebak	-	-	-	-
1.2 Lahan Bukan Sawah	57 701	6 867	4 054	23 249
a. Tegal/Kebun	395	983	953	995
b. Ladang/Huma	340	1 695	815	425
c. Perkebunan/Estate	575	60	99	4 082
d. Ditanami pohon /hutan rakyat	7 650	1 070	61	4 908
e. Padang Penggembalan/Padang Rumput	7	-	-	238
f. Hutan Negara	28 520	2 405	1 755	11 908
g. Sementara tidak diusahakan	3 100	383	136	575
h. Lainnya (Tambak, kolam, empang, dll)	17 114	271	235	118
2. Lahan Bukan Pertanian	1 352	663	2 902	11 882
(jalan, pemukiman, perkantoran, sungai, dll)	1 352	663	2 902	11 882
<b>Jumlah / Total</b>	<b>60 250</b>	<b>9 990</b>	<b>7 010</b>	<b>38 500</b>

Lanjutan Tabel/*Continued Table* 5.1.10

Jenis Penggunaan <i>Kind of Use</i>	Kecamatan <i>Sub District</i>		
	Bukit Sundi	IX Koto Sei.Lasi	Kubung
(1)	(10)	(11)	(12)
1. Lahan Pertanian	9 339	15 112	16 257
1.1 Lahan Sawah	3 068	1 189	3 138
a. Irigasi	3 068	1 189	2 812
b. Tadah hujan	-	-	326
c. Pasang Surut	-	-	-
d. Lebak	-	-	-
1.2 Lahan Bukan Sawah	6 271	13 923	13 119
a. Tegal/Kebun	2 919	2 263	2 815
b. Ladang/Huma	149	461	1 015
c. Perkebunan/Estate	710	152	-
d. Ditanami pohon /hutan rakyat	2 124	5 630	2 152
e. Padang Penggembalan/Padang Rumput	46	2 212	12
f. Hutan Negara	-	1 956	6 500
g. Sementara tidak diusahakan	94	1 102	5
h. Lainnya (Tambak, kolam, empang, dll)	229	147	620
2. Lahan Bukan Pertanian	1 561	1 988	2 943
(jalan, pemukiman, perkantoran, sungai, dll)	1 561	1 988	2 943
<b>Jumlah / Total</b>	<b>10 900</b>	<b>17 100</b>	<b>19 200</b>

Lanjutan Tabel/Continued Table 5.1.10

Jenis Penggunaan <i>Kind of Use</i>	Kecamatan <i>Sub District</i>		
	X Koto Diatas	X Koto Singkarak	Junjung Sirih
(1)	(13)	(14)	(15)
1. Lahan Pertanian	24 542	29 167	10 050
1.1 Lahan Sawah	1 377	1 997	661
a. Irigasi	1 286	1 858	661
b. Tadah hujan	91	139	-
c. Pasang Surut	-	-	-
d. Lebak	-	-	-
1.2 Lahan Bukan Sawah	23 165	27 170	9 389
a. Tegal/Kebun	685	868	779
b. Ladang/Huma	554	519	2 308
c. Perkebunan/Estate	1 147	345	1 386
d. Ditanami pohon /hutan rakyat	2 279	5 313	1 258
e. Padang Penggembalan/Padang Rumput	192	243	23
f. Hutan Negara	12 257	17 434	1 847
g. Sementara tidak diusahakan	6 026	2 391	1 760
h. Lainnya (Tambak, kolam, empang, dll)	25	57	28
2. Lahan Bukan Pertanian	1 158	383	200
(jalan, pemukiman, perkantoran, sungai, dll)	1 158	383	200
<b>Jumlah / Total</b>	<b>25 700</b>	<b>29 550</b>	<b>10 250</b>

Sumber/Source : Dinas Pertanian Kabupaten Solok / Agriculture Service of Solok Regency

**Tabel 5.1.11 Luas Tanam, Luas Panen dan Produksi Tanaman Padi dan Palawija di Kabupaten Solok, 2019**  
**Table** *Planted Area, Harvested Area and Production of Palawija In Solok Regency, 2019*

Jenis Tanaman <i>Kind of Plant</i>	2018			2019		
	Luas Tanam <i>Planted Area</i> (ha)	Luas Panen <i>Harvested Area</i> (ha)	Produksi <i>Production</i> (ton)	Luas Tanam <i>Planted Area</i> (ha)	Luas Panen <i>Harvested Area</i> (ha)	Produksi <i>Production</i> (ton)
(1)	(2)	(3)	(4)	(5)	(6)	(7)
1. Padi Sawah	64.942,8	65.663,4	374.210,5	65.535,0	65.689,5	369.153,3
2. Padi Ladang	-	-	-	-	-	-
3. Jagung	1.023,5	374,3	2.264,8	648,1	743,2	4.910,0
4. Ubi Kayu	196,3	209,1	8.188,2	190,0	176,4	6.883,5
5. Ubi Jalar	1.061,8	1.130,8	44.111,8	1.004,0	847,5	33.085,0
6. Kacang Tanah	121,8	120,0	250,1	127,6	123,3	258,6
7. Kacang Kedelai	4,0	2,0	3,4	-	-	-
8. Kacang Hijau	-	-	-	-	-	-

Sumber/Source: Dinas Pertanian Kabupaten Solok / Agriculture Service of Solok Regency



**Tabel 5.1.12 Luas Tanam, Luas Panen dan Produksi Tanaman Padi dan Palawija per Kecamatan Solok, 2019**  
**Planted Area, Harvested Area and Production of Paddy Palawija by Subdistrict in Solok Regency, 2019**

Kecamatan Subdistrict	Padi Sawah Wet land Paddy			Padi Ladang Dry Land Paddy		
	Luas Tanam Planted Area (ha)	Luas Panen Harvested Area (ha)	Produksi Production (ton)	Luas Tanam Planted Area (ha)	Luas Panen Harvested Area (ha)	Produksi Production (ton)
(1)	(2)	(3)	(4)	(5)	(6)	(7)
Pantai Cermin	4 692,4	4 707,5	<b>24 243,6</b>	-	-	-
Lembah Gumanti	1 294,7	1 465,9	5 819,6	-	-	-
Hiliran Gumanti	3 294,3	3 321,0	17 003,5	-	-	-
Payung Sekaki	3 795,2	3 445,0	20 532,2	-	-	-
Tigo Lurah	3 327,6	3 345,0	17 178,5	-	-	-
Lembang Jaya	6 354,7	6 739,2	36 391,7	-	-	-
Danau Kembar	27,1	68,6	236,7	-	-	-
Gunung Talang	9 744,0	9 371,2	60 538,0	-	-	-
Bukit Sundi	8 879,6	9 156,6	54 115,5	-	-	-
IX Koto Sungai Lasi	3 445,5	3 637,5	20 115,4	-	-	-
Kubung	8 999,2	9 052,3	51 869,7	-	-	-
X Koto Diatas	3 995,7	3 830,5	18 654,5	-	-	-
X Koto Singkarak	5 778,4	5 639,2	30 902,8	-	-	-
Junjung Sirih	1 906,6	1 910,0	11 001,6	-	-	-
<b>2019</b>	<b>65 535,0</b>	<b>65 689,5</b>	<b>369 153,3</b>	-	-	-
<b>2018</b>	<b>64 942,8</b>	<b>65 663,4</b>	<b>374 210,5</b>	-	-	-

Lanjutan Tabel/*Continued Table* 5.1.12

Kecamatan <i>Subdistrict</i>	Jagung <i>Maize</i>			Ubi Kayu <i>Cassava</i>		
	Luas Tanam <i>Planted Area</i> (ha)	Luas Panen <i>Harvested Area</i> (ha)	Produksi <i>Production</i> (ton)	Luas Tanam <i>Planted Area</i> (ha)	Luas Panen <i>Harvested Area</i> (ha)	Produksi <i>Production</i> (ton)
(1)	(2)	(3)	(4)	(5)	(6)	(7)
Pantai Cermin	72,90	97,80	572,13	12,0	12,0	475,3
Lembah Gumanti	22,00	19,50	81,90	18,0	15,0	594,0
Hiliran Gumanti	27,50	35,00	154,70	17,0	16,0	637,6
Payung Sekaki	11,50	94,30	518,65	5,1	5,7	225,8
Tigo Lurah	18,00	0,00	-	10,5	10,5	388,5
Lembang Jaya	159,00	87,20	357,52	21,1	22,0	858,0
Danau Kembar	0,00	0,00	-	-	-	-
Gunung Talang	123,90	87,20	514,48	44,0	33,0	1 320,0
Bukit Sundi	48,00	58,00	321,32	10,0	10,0	400,0
IX Koto Sungai Lasi	8,00	4,00	23,60	1,0	1,0	39,8
Kubung	59,00	96,00	888,96	49,0	49,0	1 857,1
X Koto Diatas	42,50	56,50	313,58	2,3	2,2	87,1
X Koto Singkarak	35,50	90,10	973,08	-	-	-
Junjung Sirih	20,30	17,60	190,08	-	-	-
<b>2019</b>	<b>648,10</b>	<b>743,20</b>	<b>4 910,00</b>	<b>190,0</b>	<b>176,4</b>	<b>6 883,5</b>
<b>2018</b>	<b>1 023,50</b>	<b>374,30</b>	<b>2 264,76</b>	<b>196,0</b>	<b>209,0</b>	<b>8 188,2</b>

Lanjutan Tabel/Continued Table 5.1.12

Kecamatan Subdistrict	Ubi Jalar Sweet Potatoes			Kacang Tanah Peanuts		
	Luas Tanam Planted Area (ha)	Luas Panen Harvested Area (ha)	Produksi Production (ton)	Luas Tanam Planted Area (ha)	Luas Panen Harvested Area (ha)	Produksi Production (ton)
(1)	(2)	(3)	(4)	(5)	(6)	(7)
Pantai Cermin	-	-	-	60,80	60,90	133,98
Lembah Gumanti	154,5	126,0	4 989,9	-	-	-
Hiliran Gumanti	18,0	12,0	454,2	-	-	-
Payung Sekaki	3,2	2,7	104,2	-	-	-
Tigo Lurah	12,5	9,5	366,7	-	-	-
Lembang Jaya	331,1	310,1	12 152,8	9,80	5,50	11,00
Danau Kembar	305,0	251,0	9 836,7	-	-	-
Gunung Talang	152,2	108,2	4 240,4	55,00	53,10	106,20
Bukit Sundi	12,5	13,5	521,1	1,00	2,00	3,92
IX Koto Sungai Lasi	0,5	-	-	-	-	-
Kubung	14,0	13,0	468,0	-	-	-
X Koto Diatas	0,5	1,5	39,0	1,00	1,80	3,53
X Koto Singkarak	-	-	-	-	-	-
Junjung Sirih	-	-	-	-	-	-
<b>2019</b>	<b>1 004,0</b>	<b>847,5</b>	<b>33 082,0</b>	<b>127,60</b>	<b>123,30</b>	<b>258,63</b>
<b>2018</b>	<b>1 062</b>	<b>1 131</b>	<b>44 111,8</b>	<b>121,80</b>	<b>120,00</b>	<b>250,12</b>

Lanjutan Tabel/*Continued Table* 5.1.12

Kecamatan <i>Subdistrict</i>	Kacang Kedelai <i>Soya beans</i>			Kacang Hijau <i>Green Pea</i>		
	Luas Tanam <i>Planted Area</i> (ha)	Luas Panen <i>Harvested Area</i> (ha)	Produksi <i>Production</i> (ton)	Luas Tanam <i>Planted Area</i> (ha)	Luas Panen <i>Harvested Area</i> (ha)	Produksi <i>Production</i> (ton)
(1)	(2)	(3)	(4)	(5)	(6)	(7)
Pantai Cermin	-	-	-	-	-	-
Lembah Gumanti	-	-	-	-	-	-
Hiliran Gumanti	-	-	-	-	-	-
Payung Sekaki	-	-	-	-	-	-
Tigo Lurah	-	-	-	-	-	-
Lembang Jaya	-	-	-	-	-	-
Danau Kembar	-	-	-	-	-	-
Gunung Talang	-	-	-	-	-	-
Bukit Sundi	-	-	-	-	-	-
IX Koto Sungai Lasi	-	-	-	-	-	-
Kubung	-	-	-	-	-	-
X Koto Diatas	-	-	-	-	-	-
X Koto Singkarak	-	-	-	-	-	-
Junjung Sirih	-	-	-	-	-	-
<b>2019</b>	-	-	-	-	-	-
<b>2018</b>	-	-	-	-	-	-

Sumber/*Source* : Dinas Pertanian Kabupaten Solok / *Agriculture Service of Solok Regency*

**5.2 HORTIKULTURA  
HORTICULTURE**

**Tabel 5.2.1 Luas Panen Tanaman Sayuran Menurut Kecamatan dan Jenis Tanaman di Kabupaten Solok(ha), 2018 dan 2019**  
*Harvested Area of Vegetables by Subdistrict and Kind of Plant (ha), 2018 and 2019*

Kecamatan Subdistrict	Bawang Merah Shallot		Cabai Chilli		Kentang Potato		Kubis Cabbage	
	2018	2019	2018	2019	2018	2019	2018	2019
(1)	(2)	(3)	(4)	(5)	(6)	(7)	(8)	(9)
Pantai Cermin	322	309	60	63	-	-	-	-
Lembah Gumanti	6 189	5 996	1 016	1 409	1 009	1 469	898	1 337
Hiliran Gumanti	66	83	41	50	-	-	-	-
Payung Sekaki	271	300	16	15	-	-	4	9
Tigo Lurah	7	25	17	19	9	13	-	-
Lembang Jaya	896	1 260	327	454	31	49	136	112
Danau Kembar	674	1 012	362	485	331	385	483	554
Gunung Talang	176	82	135	70	45	46	34	41
Bukit Sundi	24	22	9	9	-	-	-	-
IX Koto Sungai Lasi	-	-	35	42	-	-	-	-
Kubung	17	16	40	34	-	-	-	-
X Koto Diatas	3	1	18	20	-	-	-	-
X Koto Singkarak	33	11	24	10	-	-	-	-
Junjung Sirih	201	106	45	50	-	-	-	-
<b>Kabupaten Solok</b>	<b>8 879</b>	<b>9 223</b>	<b>2 145</b>	<b>2 730</b>	<b>1 425</b>	<b>1 962</b>	<b>1 555</b>	<b>2 053</b>

Lanjutan Tabel/*Continued Table 5.2.1*

Kecamatan Subdistrict	Petai <i>Chinese Cabbage</i>		Tomat <i>Tomato</i>		Wortel <i>Carrot</i>	
	2018	2019	2018	2019	2018	2019
(1)	(10)	(11)	(12)	(13)	(14)	(15)
Pantai Cermin	-	-	-	18	-	-
Lembah Gumanti	254	309	1 123	1 415	210	389
Hiliran Gumanti	-	-	20	32	-	-
Payung Sekaki	-	-	18	13	1	1
Tigo Lurah	-	-	11	13	-	-
Lembang Jaya	24	25	204	188	186	235
Danau Kembar	317	177	440	333	225	337
Gunung Talang	-	-	53	61	24	23
Bukit Sundi	-	-	9	5	9	5
IX Koto Sungai Lasi	-	-	-	-	-	-
Kubung	-	-	10	10	-	-
X Koto Diatas	-	-	-	-	-	-
X Koto Singkarak	-	-	-	-	-	-
Junjung Sirih	-	-	-	-	-	-
<b>Kabupaten Solok</b>	<b>595</b>	<b>511</b>	<b>1 888</b>	<b>2 088</b>	<b>655</b>	<b>990</b>

Lanjutan Tabel/Continued Table 5.2.1

Kecamatan Subdistrict	Bawang Daun Spring Onion		Bawang Putih Garlic		Kacang Panjang Cow Peas	
	2018	2019	2018	2019	2018	2019
(1)	(16)	(17)	(18)	(19)	(20)	(21)
Pantai Cermin	12	17	-	-	13	14
Lembah Gumanti	399	340	28	21	-	4
Hiliran Gumanti	-	-	-	16	18	19
Payung Sekaki	-	-	-	1	-	1
Tigo Lurah	-	-	-	-	-	-
Lembang Jaya	72	116	69	119	13	15
Danau Kembar	340	242	37	47	-	-
Gunung Talang	51	61	13	24	-	-
Bukit Sundi	-	-	-	2	6	-
IX Koto Sungai Lasi	-	-	-	-	3	3
Kubung	-	-	-	-	16	15
X Koto Diatas	-	-	-	-	-	-
X Koto Singkarak	-	-	-	-	-	-
Junjung Sirih	-	-	-	-	-	-
<b>Kabupaten Solok</b>	<b>874</b>	<b>776</b>	<b>147</b>	<b>230</b>	<b>69</b>	<b>71</b>

Lanjutan Tabel/*Continued Table* 5.2.1

Kecamatan Subdistrict	Terung Egg Paint		Buncis Shop Bean		Ketimun Cucumber	
	2018	2019	2018	2019	2018	2019
(1)	(22)	(23)	(24)	(25)	(26)	(27)
Pantai Cermin	14	28	12	15	-	-
Lembah Gumanti	-	18	325	210	-	-
Hiliran Gumanti	13	21	19	23	-	-
Payung Sekaki	-	18	-	1	-	-
Tigo Lurah	-	-	-	-	-	-
Lembang Jaya	17	8	80	118	2	4
Danau Kembar	-	-	322	192	-	-
Gunung Talang	-	-	61	69	-	-
Bukit Sundi	4	-	-	-	6	6
IX Koto Sungai Lasi	-	-	9	4	1	-
Kubung	18	15	17	14	8	9
X Koto Diatas	-	-	-	-	-	-
X Koto Singkarak	2	2	-	-	4	-
Junjung Sirih	4	-	-	-	-	-
<b>Kabupaten Solok</b>	<b>72</b>	<b>110</b>	<b>845</b>	<b>646</b>	<b>21</b>	<b>19</b>



Lanjutan Tabel/Continued Table 5.2.1

Kecamatan Subdistrict	Kangkung Swamp Cabbage		Cabe Rawit Chili		Bayam Spinach	
	2018	2019	2018	2019	2018	2019
(1)	(28)	(29)	(30)	(31)	(32)	(33)
Pantai Cermin	-	-	49	41	-	-
Lembah Gumanti	-	-	9	30	-	-
Hiliran Gumanti	13	20	37	31	17	17
Payung Sekaki	-	-	-	-	-	-
Tigo Lurah	-	-	1	4	-	-
Lembang Jaya	13	13	7	4	13	13
Danau Kembar	-	-	-	-	-	-
Gunung Talang	-	-	67	60	-	-
Bukit Sundi	7	-	5	5	5	-
IX Koto Sungai Lasi	1	-	-	1	1	-
Kubung	24	16	-	-	24	16
X Koto Diatas	-	-	1	14	-	-
X Koto Singkarak	1	-	19	5	1	-
Junjung Sirih	-	-	97	95	-	-
<b>Kabupaten Solok</b>	<b>59</b>	<b>49</b>	<b>292</b>	<b>290</b>	<b>61</b>	<b>46</b>

Sumber/Source : BPS, Statistik Pertanian Hortikultura SPH/ BPS-Statistics Indonesia, Agricultural Statistic for Horticulture SPH

**Tabel**  
**Table** 5.2.2**Produksi Tanaman Sayuran Menurut Kecamatan dan Jenis Tanaman di Kabupaten Solok (ton), 2018 dan 2019**  
*Harvested Area of Vegetables by Sub District and Kind of Plant in Solok Regency(ton), 2018 dan 2019*

Kecamatan Subdistrict	Bawang Merah Shallot		Cabai Chilli		Kentang Potato		Kubis Cabbage	
	2018	2019	2018	2019	2018	2019	2018	2019
(1)	(2)	(3)	(4)	(5)	(6)	(7)	(8)	(9)
Pantai Cermin	2 627,9	2 584,0	611,0	638,1	-	-	-	-
Lembah Gumanti	73 592	72 292,1	14 817,4	16 791,9	20 223,8	29 521,3	31 777,6	47 310,2
Hiliran Gumanti	637,0	936,9	441,5	452,5	-	-	-	-
Payung Sekaki	3 034,5	3 351,1	128,2	203,5	-	-	130,0	289,7
Tigo Lurah	45,2	163,4	134,4	135,9	72,0	102,6	-	-
Lembang Jaya	10 752	15 300,0	3544,7	5 542,4	642,0	1 014,4	4 279,4	3 530,5
Danau Kembar	7 302,6	10 840,7	3 982	5 789,3	6 535,4	7 658,1	16 262,9	18 694,3
Gunung Talang	1 773	846,2	1 451,3	975,2	977,2	988,7	1 175,3	1 362,4
Bukit Sundi	164,6	150,8	73,8	81,8	-	-	-	-
IX Koto Sungai Lasi	-	-	219	324,0	-	-	-	-
Kubung	131,3	114,2	390,8	342,0	-	-	-	-
X Koto Diatas	20,2	6,5	135,8	129,3	-	-	-	-
X Koto Singkarak	264,3	84,4	144,3	101,4	-	-	-	-
Junjung Sirih	1 709	925	340,8	430,9	-	-	-	-
<b>Kabupaten Solok</b>	<b>102 053,6</b>	<b>107 595,4</b>	<b>26 415,0</b>	<b>31 938,2</b>	<b>28 450,4</b>	<b>39 285,1</b>	<b>53 625,2</b>	<b>71 187,1</b>

Lanjutan Tabel/Continued Table 5.2.2

Kecamatan Subdistrict	Petsai Chinese Cabbage		Tomat Tomato		Wortel Carrot	
	2018	2019	2018	2019	2018	2019
(1)	(10)	(11)	(12)	(13)	(14)	(15)
Pantai Cermin	-	-	-	288,0	-	-
Lembah Gumanti	2 049,6	2 495,5	42 131,1	53 235,1	5734,6	10 632,2
Hiliran Gumanti	-	-	588,7	837,0	-	-
Payung Sekaki	-	-	431,7	339,5	22,0	19,2
Tigo Lurah	-	-	141,0	190,4	-	-
Lembang Jaya	191,6	199,5	4 654,8	4 640,6	4 110,6	5 193,5
Danau Kembar	2 572,2	1 517,3	13 586	10 699,9	6 044,7	9 061,2
Gunung Talang	-	-	1 262,6	1 622,6	507,2	488,9
Bukit Sundi	-	-	115,1	109,6	136	82
IX Koto Sungai Lasi	-	-	-	-	-	-
Kubung	-	-	194,6	191,7	-	-
X Koto Diatas	-	-	-	-	-	-
X Koto Singkarak	-	-	-	-	-	-
Junjung Sirih	-	-	-	-	-	-
<b>Kabupaten Solok</b>	<b>4 813,4</b>	<b>4 212,3</b>	<b>63 105,6</b>	<b>72 154,4</b>	<b>16 555,1</b>	<b>25 476,9</b>

Lanjutan Tabel/*Continued Table* 5.2.2

Kecamatan Subdistrict	Bawang Daun <i>Spring Onion</i>		Bawang Putih <i>Garlic</i>		Kacang Panjang <i>Cow Peas</i>	
	2018	2019	2018	2019	2018	2019
(1)	(16)	(17)	(18)	(19)	(20)	(21)
Pantai Cermin	102,5	150,0	-	-	112,1	125,6
Lembah Gumanti	4 695,3	3 764,4	185	158,6	-	19,5
Hiliran Gumanti	-	-	-	94,8	272	184,6
Payung Sekaki	-	-	-	6,5	-	11,0
Tigo Lurah	-	-	-	-	-	-
Lembang Jaya	734,4	1 183,2	552	932,0	109,2	129,9
Danau Kembar	4 580,9	3 212,9	232,4	333,5	-	-
Gunung Talang	519,6	636,0	82,2	174,5	-	-
Bukit Sundi	-	-	-	2,5	35	-
IX Koto Sungai Lasi	-	-	-	-	17	20
Kubung	-	-	-	-	246	203
X Koto Diatas	-	-	-	-	-	-
X Koto Singkarak	-	-	-	-	-	-
Junjung Sirih	-	-	-	-	-	-
<b>Kabupaten Solok</b>	<b>10 632,7</b>	<b>8 946,5</b>	<b>1 051,6</b>	<b>1 702,4</b>	<b>791,3</b>	<b>693,9</b>

Lanjutan Tabel/Continued Table 5.2.2

Kecamatan Subdistrict	Terung Egg Paint		Buncis Shop Bean		Ketimun Cucumber	
	2018	2019	2018	2019	2018	2019
(1)	(22)	(23)	(24)	(25)	(26)	(27)
Pantai Cermin	187,3	349,0	88,5	135,0	-	-
Lembah Gumanti	-	112,0	3 354,8	2 504,2	-	-
Hiliran Gumanti	134,4	215,1	252,9	300,2	-	-
Payung Sekaki	-	307,9	-	8,5	-	-
Tigo Lurah	-	-	-	-	-	-
Lembang Jaya	200,5	107,6	938,1	1 371,7	39,7	73,1
Danau Kembar	-	-	3 691,5	2 311,9	-	-
Gunung Talang	-	-	632,1	762,8	-	-
Bukit Sundi	58,2	-	-	-	70,1	65,1
IX Koto Sungai Lasi	-	-	-	28,5	4,0	-
Kubung	276,3	239,2	48,5	144,9	131,5	128,6
X Koto Diatas	-	-	182,6	-	-	-
X Koto Singkarak	34,3	12,0	-	-	45,0	-
Junjung Sirih	32,0	-	-	-	-	-
<b>Kabupaten Solok</b>	<b>923,0</b>	<b>1 342,8</b>	<b>9 189,0</b>	<b>7 567,7</b>	<b>290,3</b>	<b>266,8</b>

Lanjutan Tabel/*Continued Table* 5.2.2

Kecamatan Subdistrict	Kangkung <i>Swamp Cabbage</i>		Cabe Rawit <i>Chili</i>		Bayam <i>Spinach</i>	
	2018	2019	2018	2019	2018	2019
(1)	(28)	(29)	(30)	(31)	(32)	(33)
Pantai Cermin	-	-	439,6	350,0	-	-
Lembah Gumanti	-	-	93,1	205,9	-	-
Hiliran Gumanti	94,8	148,3	337,4	274,6	141,0	141,0
Payung Sekaki	-	-	-	-	-	-
Tigo Lurah	-	-	3,5	22,7	-	-
Lembang Jaya	84,2	83,2	71,0	59,1	108,6	109,1
Danau Kembar	-	-	-	-	-	-
Gunung Talang	-	-	666,4	624,8	-	-
Bukit Sundi	32,7	-	60,8	47,8	25,7	-
IX Koto Sungai Lasi	3,5	-	-	3,2	3,5	-
Kubung	141,6	117,2	-	-	137,7	115,3
X Koto Diatas	-	-	7,1	96,5	-	-
X Koto Singkarak	4,5	-	139,6	51,6	4,2	-
Junjung Sirih	-	-	866,9	999,4	-	-
<b>Kabupaten Solok</b>	<b>361,3</b>	<b>348,7</b>	<b>2 685,4</b>	<b>2 735,6</b>	<b>420,7</b>	<b>365,4</b>

Sumber/Source : BPS, Statistik Pertanian Hortikultura SPH/ *BPS-Statistics Indonesia, Agricultural Statistic for Horticulture SPH*

**Tabel 5.2.3** Luas Panen Tanaman Sayuran dan Buah–Buahan Semusim Menurut Jenis Tanaman di Kab. Solok, 2018 dan 2019  
**Table** *Harvested Area of Seasonal Vegetables and Fruits by Kind of Plant in Solok Regency, 2018 and 2019*

Jenis Tanaman <i>Kind of Plants</i>	Satuan	2018	2019
(1)	(2)	(3)	(4)
Bawang Daun/ <i>Scallion</i>	ha/ ha	874	776
Bawang Merah/ <i>Shallots</i>	ha/ ha	8 879	9 223
Bawang Putih/ <i>Garlic</i>	ha/ ha	147	230
Bayam/ <i>Spinach</i>	ha/ ha	61	46
Blewah/ <i>Blewah</i>	ha/ ha	-	-
Buncis/ <i>string bean</i>	ha/ ha	846	646
Cabai Besar/ <i>Chili/Big chili</i>	ha/ ha	2 144	2 730
Cabai Rawit/ <i>Chili/Cayenne Pepper</i>	ha/ ha	291	290
Jamur/ <i>Mushrooms</i>	m2/ m2	-	-
Kacang Merah/ <i>Red Beans</i>	ha/ ha	12	20
Kacang Panjang/ <i>Long Beans</i>	ha/ ha	69	71
Kangkung/ <i>Water Spinach</i>	ha/ ha	59	49
Kembang Kol/ <i>Cauliflower</i>	ha/ ha	-	-
Kentang/ <i>Potato</i>	ha/ ha	1 425	1 962
Ketimun/ <i>Cucumber</i>	ha/ ha	21	19
Kubis/ <i>Cabbage</i>	ha/ ha	1 555	2 053
Labu Siam/ <i>Chayote</i>	ha/ ha	28	38
Lobak/ <i>Radish</i>	ha/ ha	-	-
Melon/ <i>Melon</i>	ha/ ha	-	-
Paprika/ <i>Bell Pepper</i>	ha/ ha	-	-
Petsai/Sawi/ <i>Chinese Cabbage/mustard green</i>	ha/ ha	595	511
Semangka/ <i>Water Melon</i>	ha/ ha	2	-
Stroberi/ <i>Strawberry</i>	ha/ ha	4	11
Terung/ <i>Eggplant</i>	ha/ ha	73	110
Tomat/ <i>Tomato</i>	ha/ ha	1 888	2 088
Wortel/ <i>Carrot</i>	ha/ ha	655	990

Sumber/Source : BPS, Statistik Pertanian Hortikultura SPH/ *BPS-Statistics Indonesia, Agricultural Statistic for Horticulture SPH*

**Tabel 5.2.4**      **Produksi Tanaman Sayuran dan Buah–Buahan Semusim Menurut Jenis Tanaman di Kab. Solok, 2018 dan 2019**  
**Table**            **Production of Seasonal Vegetables and Fruits by Kind of Plant in Solok Regency, 2018 and 2019**

Jenis Tanaman <i>Kind of Plants</i>	Satuan	2018	2019
(1)	(2)	(3)	(4)
Bawang Daun/ <i>Scallion</i>	kw/ qui	105 667	89 316
Bawang Merah/ <i>Shallots</i>	kw/ qui	1 018 819	1 073 786
Bawang Putih/ <i>Garlic</i>	kw/ qui	10 516	17 014
Bayam/ <i>Spinach</i>	kw/ qui	4 207	3 654
Blewah/ <i>Blewah</i>	kw/ qui	-	-
Buncis/ <i>string bean</i>	kw/ qui	91 887	75 677
Cabai Besar/ <i>Chili/Big chili</i>	kw/ qui	251 555	320 382
Cabai Rawit/ <i>Chili/Cayenne Pepper</i>	kw/ qui	26 964	27 586
Jamur/ <i>Mushrooms</i>	kg/ kg	-	-
Kacang Merah/ <i>Red Beans</i>	kw/ qui	72	115
Kacang Panjang/ <i>Long Beans</i>	kw/ qui	7 917	6 906
Kangkung/ <i>Water Spinach</i>	kw/ qui	3 613	3 487
Kembang Kol/ <i>Cauliflower</i>	kw/ qui	-	-
Kentang/ <i>Potato</i>	kw/ qui	273 504	392 858
Ketimun/ <i>Cucumber</i>	kw/ qui	2 903	2 668
Kubis/ <i>Cabbage</i>	kw/ qui	536 052	711 871
Labu Siam/ <i>Chayote</i>	kw/ qui	4 199	8 910
Lobak/ <i>Radish</i>	kw/ qui	-	-
Melon/ <i>Melon</i>	kw/ qui	-	-
Paprika/ <i>Bell Pepper</i>	kw/ qui	-	-
Petsai/Sawi/ <i>Chinese Cabbage/mustard green</i>	kw/ qui	48 134	44 863
Semangka/ <i>Water Melon</i>	kw/ qui	185	-
Stroberi/ <i>Strawberry</i>	kw/ qui	94	229
Terung/ <i>Eggplant</i>	kw/ qui	9 150	13 428
Tomat/ <i>Tomato</i>	kw/ qui	631 066	720 510
Wortel/ <i>Carrot</i>	kw/ qui	165 246	254 769

Sumber/Source : BPS, Statistik Pertanian Hortikultura SPH/ *BPS-Statistics Indonesia, Agricultural Statistic for Horticulture SPH*



**Tabel**  
**Table** 5.2.5

**Luas Panen Tanaman Biofarmaka Menurut Kecamatan dan Jenis Tanaman di Kabupaten Solok(m<sup>2</sup>), 2018 dan 2019**  
**Harvested Area of Medicinal Plants by Sub District and Kind of Plant Solok Regency(m<sup>2</sup>), 2018 dan 2019**

Kecamatan Subdistrict	Jahe Ginger		Laos/Lengkuas Galanga	
	2018	2019	2018	2019
(1)	(2)	(3)	(4)	(5)
Pantai Cermin	2 000	3 025	1 000	1 455
Lembah Gumanti	478	631	453	467
Hiliran Gumanti	5 500	5 960	-	-
Payung Sekaki	460	350	-	-
Tigo Lurah	-	200	-	450
Lembang Jaya	16 300	12 500	10 000	11 800
Danau Kembar	1 900	250	1 350	620
Gunung Talang	6 900	14 200	-	-
Bukit Sundi	-	-	-	-
IX Koto Sungai Lasi	550	530	200	100
Kubung	117 500	115 750	51 250	52 250
X Koto Diatas	400	340	200	375
X Koto Singkarak	19 000	12 500	600	685
Junjung Sirih	2 950	4 800	1 550	3 300
<b>Kabupaten Solok</b>	<b>173 938</b>	<b>171 036</b>	<b>66 603</b>	<b>71 502</b>

Lanjutan Tabel/*Continued Table* 5.2.5

Kecamatan Subdistrict	Kencur <i>East Indian Galangal</i>		Kunyit <i>Turmeric</i>	
	2018	2019	2018	2019
(1)	(6)	(7)	(8)	(9)
Pantai Cermin	-	-	600	750
Lembah Gumanti	-	-	457	458
Hiliran Gumanti	-	-	-	-
Payung Sekaki	-	-	50	240
Tigo Lurah	-	-	-	500
Lembang Jaya	-	-	3 050	2 290
Danau Kembar	-	-	2 500	3 550
Gunung Talang	-	-	7 600	8 500
Bukit Sundi	-	-	-	-
IX Koto Sungai Lasi	-	-	1 600	500
Kubung	-	-	88 250	111 750
X Koto Diatas	-	-	550	150
X Koto Singkarak	-	-	14 000	6 000
Junjung Sirih	-	-	1 476	7 573
<b>Kabupaten Solok</b>	-	-	<b>120 133</b>	<b>142 261</b>

Sumber/*Source* : BPS, Statistik Pertanian Hortikultura SPH/ *BPS-Statistics Indonesia, Agricultural Statistic for Horticulture SPH*

**Tabel 5.2.6**      **Produksi Tanaman Biofarmaka Menurut Kecamatan dan Jenis Tanaman di Kabupaten Solok(kg), 2018 dan 2019**  
**Table**              **Production of Medicinal Plants by Sub District and Kind of Plant in Solok Regency(kg), 2018 and 2019**

Kecamatan Subdistrict	Jahe Ginger		Laos/Lengkuas Galanga	
	2018	2019	2018	2019
(1)	(2)	(3)	(4)	(5)
Pantai Cermin	5 000	8 050	2 000	3 410
Lembah Gumanti	1 704	1 447	454	895
Hiliran Gumanti	29 250	21 950	-	-
Payung Sekaki	920	700	-	-
Tigo Lurah	-	330	-	1 100
Lembang Jaya	86 919	46 700	24 800	26 700
Danau Kembar	5 908	660	4 600	1 560
Gunung Talang	26 000	54 000	-	-
Bukit Sundi	-	-	-	-
IX Koto Sungai Lasi	2 190	1 695	200	200
Kubung	308 949	306 551	207 849	197 931
X Koto Diatas	1 150	610	890	779
X Koto Singkarak	18 000	25 050	600	1 270
Junjung Sirih	5 715	24 000	2 035	14 410
<b>Kabupaten Solok</b>	<b>491 705</b>	<b>491 743</b>	<b>243 428</b>	<b>248 255</b>

Lanjutan Tabel/*Continued Table 5.2.6*

Kecamatan Subdistrict	Kencur <i>East Indian Galangal</i>		Kunyit <i>Turmeric</i>	
	2018	2019	2018	2019
(1)	(6)	(7)	(8)	(9)
Pantai Cermin	-	-	800	950
Lembah Gumanti	-	-	1 380	1 449
Hiliran Gumanti	-	-	-	-
Payung Sekaki	-	-	200	960
Tigo Lurah	-	-	-	1 570
Lembang Jaya	-	-	11 798	9 387
Danau Kembar	-	-	8 500	11 550
Gunung Talang	-	-	28 600	24 900
Bukit Sundi	-	-	-	-
IX Koto Sungai Lasi	-	-	1 320	1 900
Kubung	-	-	263 012	326 908
X Koto Diatas	-	-	2 740	750
X Koto Singkarak	-	-	14 200	11 850
Junjung Sirih	-	-	5 439	27 365
<b>Kabupaten Solok</b>	-	-	<b>337 989</b>	<b>419 539</b>

Sumber/Source : BPS, Statistik Pertanian Hortikultura SPH/ *BPS-Statistics Indonesia, Agricultural Statistic for Horticulture SPH*

**Tabel 5.2.7** Luas Panen Tanaman Biofarmaka Menurut Jenis Tanaman di Kabupaten Solok, 2018 dan 2019  
**Table** *Harvested Area of Medicinal Plants by Kind of Plant in Solok Regency, 2018 and 2019*

Jenis Tanaman <i>Kind of Plants</i>	Satuan	2018	2019
(1)	(2)	(3)	(4)
Dlingo/ <i>Dringo/ Calamus</i>	m2/ m2	-	-
Jahe/ <i>Ginger</i>	m2/ m2	176 318	171 036
Kapulaga/ <i>Java Cardamom</i>	m2/ m2	206 954	184 575
Keji Beling/ <i>Verbenaceae</i>	m2/ m2	-	-
Kencur/ <i>East Indian Galangal</i>	m2/ m2	-	-
Kunyit/ <i>Turmeric</i>	m2/ m2	122 733	142 261
Laos/Lengkuas/ <i>Galanga</i>	m2/ m2	66 803	71 502
Lempuyang/ <i>Zingiber Aromaticum</i>	m2/ m2	-	-
Lidah Buaya/ <i>Aloevera</i>	m2/ m2	-	-
Mahkota Dewa/ <i>Phaleria Macrocarpa</i>	pohon/ tree	-	-
Mengkudu/Pace/ <i>Indian Mulberry</i>	pohon/ tree	-	-
Sambiloto/ <i>King of Bitter</i>	m2/ m2	-	-
Temuireng/ <i>Black Turmeric</i>	m2/ m2	-	-
Temukunci/ <i>Chinese Keys</i>	m2/ m2	-	-
Temulawak/ <i>Java Turmeric</i>	m2/ m2	-	-

Sumber/Source : BPS, Statistik Pertanian Hortikultura SPH/ BPS-Statistics Indonesia, Agricultural Statistic for Horticulture SPH

**Tabel 5.2.8**      **Produksi Tanaman Biofarmaka Menurut Jenis Tanaman di**  
**Table**            **Kabupaten Solok, 2018 dan 2019**  
**Production of Medicinal Plants by Kind of Plant in Solok**  
**Regency, 2018 and 2019**

Jenis Tanaman <i>Kind of Plants</i>	Satuan	2018	2019
(1)	(2)	(3)	(4)
Dlingo/ <i>Dringo/ Calamus</i>	kg/ kg	-	-
Jahe/ <i>Ginger</i>	kg/ kg	467 413	491 323
Kapulaga/ <i>Java Cardamom</i>	kg/ kg	392 674	301 652
Keji Beling/ <i>Verbenaceae</i>	kg/ kg	-	-
Kencur/ <i>East Indian Galangal</i>	kg/ kg	-	-
Kunyit/ <i>Turmeric</i>	kg/ kg	336 789	419 489
Laos/Lengkuas/ <i>Galanga</i>	kg/ kg	235 483	248 255
Lempuyang/ <i>Zingiber Aromaticum</i>	kg/ kg	-	-
Lidah Buaya/ <i>Aloevera</i>	kg/ kg	-	-
Mahkota Dewa/ <i>Phaleria Macrocarpa</i>	kg/ kg	-	-
Mengkudu/Pace/ <i>Indian Mulberry</i>	kg/ kg	-	-
Sambiloto/ <i>King of Bitter</i>	kg/ kg	-	-
Temuireng/ <i>Black Turmeric</i>	kg/ kg	-	-
Temukunci/ <i>Chinese Keys</i>	kg/ kg	-	-
Temulawak/ <i>Java Turmeric</i>	kg/ kg	-	-

Sumber/Source : BPS, Statistik Pertanian Hortikultura SPH/ BPS-Statistics Indonesia, Agricultural Statistic for Horticulture SPH

**Tabel 5.2.9** Luas Panen Tanaman Hias Menurut Kecamatan dan Jenis Tanaman di Kabupaten Solok, 2018 dan 2019  
**Table** Harvested Area of Ornamental Plants by Subdistrict and Kind of Plant in Solok Regency, 2018 and 2019

Kecamatan Subdistrict	Angrek/ Orchid (m <sup>2</sup> /m <sup>2</sup> )		Anthurium Bunga/ Flamingo Lily Flower (m <sup>2</sup> /m <sup>2</sup> )		Dracaena/ Dracaena (m <sup>2</sup> /m <sup>2</sup> )		Gladiol/ Gladiol (m <sup>2</sup> /m <sup>2</sup> )	
	2018	2019	2018	2019	2018	2019	2018	2019
(1)	(2)	(3)	(4)	(5)	(6)	(7)	(8)	(9)
Pantai Cermin	-	-	-	-	-	-	-	-
Lembah Gumanti	18	66	-	-	-	-	-	-
Hiliran Gumanti	-	-	-	-	-	-	-	-
Payung Sekaki	-	-	-	-	-	-	-	-
Tigo Lurah	-	-	-	-	-	-	-	-
Lembang Jaya	-	-	-	-	-	-	-	-
Danau Kembar	-	-	-	-	-	-	-	-
Gunung Talang	-	-	35	11	13	8	10	8
Bukit Sundi	-	-	-	-	-	-	-	-
IX Koto Sungai Lasi	-	-	-	-	-	-	-	-
Kubung	-	-	-	-	-	-	-	-
X Koto Diatas	-	-	-	-	-	-	-	-
X Koto Singkarak	-	-	-	-	-	-	-	-
Junjung Sirih	-	-	-	-	-	-	-	-
<b>Kabupaten Solok</b>	<b>18</b>	<b>66</b>	<b>35</b>	<b>11</b>	<b>13</b>	<b>8</b>	<b>10</b>	<b>8</b>

Lanjutan Tabel/Continued Table 5.2.9

Kecamatan Subdistrict	Herbras/ <i>Gerbera</i> (m <sup>2</sup> /m <sup>2</sup> )		Keladi Hias/ <i>Caladium</i> (m <sup>2</sup> /m <sup>2</sup> )		Krisan/ <i>Chrysantemum</i> (m <sup>2</sup> /m <sup>2</sup> )		Mawar/ <i>Rose</i> (m <sup>2</sup> /m <sup>2</sup> )	
	2018	2019	2018	2019	2018	2019	2018	2019
(1)	(10)	(11)	(12)	(13)	(14)	(15)	(16)	(17)
Pantai Cermin	-	-	-	-	-	-	-	-
Lembah Gumanti	-	-	21	18	-	-	-	-
Hiliran Gumanti	-	-	-	-	-	-	-	-
Payung Sekaki	-	-	-	-	-	-	-	-
Tigo Lurah	-	-	-	-	-	-	-	-
Lembang Jaya	-	-	-	-	-	-	-	-
Danau Kembar	-	-	-	-	-	-	-	-
Gunung Talang	9	6	-	-	2 150	830	13	7
Bukit Sundi	-	-	-	-	-	-	-	-
IX Koto Sungai Lasi	-	-	-	-	-	-	-	-
Kubung	-	-	-	-	-	-	-	-
X Koto Diatas	-	-	-	-	-	-	-	-
X Koto Singkarak	-	-	-	-	-	-	-	-
Junjung Sirih	-	-	-	-	-	-	-	-
<b>Kabupaten Solok</b>	<b>9</b>	<b>6</b>	<b>21</b>	<b>18</b>	<b>2 150</b>	<b>830</b>	<b>13</b>	<b>7</b>



Lanjutan Tabel/Continued Table 5.2.9

Kecamatan Subdistrict	Pakis/ Leather Leaf Fern (m2/ m2)		Philodendron/ Philodendron (m2/ m2)		Pisang-Pisangan/ Heliconia (m2/ m2)		Sri Rejeki/ Aglaonema (m2/ m2)	
	2018	2019	2018	2019	2018	2019	2018	2019
(1)	(18)	(19)	(20)	(21)	(22)	(23)	(24)	(25)
Pantai Cermin	-	-	-	-	-	-	-	-
Lembah Gumanti	-	-	-	-	-	-	-	-
Hiliran Gumanti	-	-	-	-	-	-	-	-
Payung Sekaki	-	-	-	-	-	-	-	-
Tigo Lurah	-	-	-	-	-	-	-	-
Lembang Jaya	-	-	-	-	-	-	-	-
Danau Kembar	-	-	-	-	-	-	-	-
Gunung Talang	22	16	12	7	15	15	10	9
Bukit Sundi	-	-	-	-	-	-	-	-
IX Koto Sungai Lasi	-	-	-	-	-	-	-	-
Kubung	-	-	-	-	-	-	-	-
X Koto Diatas	-	-	-	-	-	-	-	-
X Koto Singkarak	-	-	-	-	-	-	-	-
Junjung Sirih	-	-	-	-	-	-	-	-
<b>Kabupaten Solok</b>	<b>22</b>	<b>16</b>	<b>12</b>	<b>7</b>	<b>15</b>	<b>15</b>	<b>10</b>	<b>9</b>

Sumber/Source : BPS, Statistik Pertanian Hortikultura SPH/ BPS-Statistics Indonesia, Agricultural Statistic for Horticulture SPH

**Tabel 5.2.10**      **Produksi Tanaman Hias Menurut Kecamatan dan Jenis Tanaman di Kabupaten Solok, 2018 dan 2019**  
**Table**                **Production of Ornamental Plants by Subdistrict and Kind of Plant in Solok Regency, 2018 and 2019**

Kecamatan Subdistrict	Angrek/ Orchid (m <sup>2</sup> / m <sup>2</sup> )		Anthurium Bunga/ Flamingo Lily Flower (m <sup>2</sup> / m <sup>2</sup> )		Dracaena/ Dracaena (m <sup>2</sup> / m <sup>2</sup> )		Gladiol/ Gladiol (m <sup>2</sup> / m <sup>2</sup> )	
	2018	2019	2018	2019	2018	2019	2018	2019
(1)	(2)	(3)	(4)	(5)	(6)	(7)	(8)	(9)
Pantai Cermin	-	-	-	-	-	-	-	-
Lembah Gumanti	180	537	-	-	-	-	-	-
Hiliran Gumanti	-	-	-	-	-	-	-	-
Payung Sekaki	-	-	-	-	-	-	-	-
Tigo Lurah	-	-	-	-	-	-	-	-
Lembang Jaya	-	-	-	-	-	-	-	-
Danau Kembar	-	-	-	-	-	-	-	-
Gunung Talang	-	-	147	30	35	16	26	17
Bukit Sundi	-	-	-	-	-	-	-	-
IX Koto Sungai Lasi	-	-	-	-	-	-	-	-
Kubung	-	-	-	-	-	-	-	-
X Koto Diatas	-	-	-	-	-	-	-	-
X Koto Singkarak	-	-	-	-	-	-	-	-
Junjung Sirih	-	-	-	-	-	-	-	-
<b>Kabupaten Solok</b>	<b>180</b>	<b>537</b>	<b>147</b>	<b>30</b>	<b>35</b>	<b>16</b>	<b>26</b>	<b>17</b>

Lanjutan Tabel/Continued Table 5.2.10

Kecamatan Subdistrict	Herbras/ <i>Gerbera</i> (m <sup>2</sup> /m <sup>2</sup> )		Keladi Hias/ <i>Caladium</i> (m <sup>2</sup> /m <sup>2</sup> )		Krisan/ <i>Chrysantemum</i> (m <sup>2</sup> /m <sup>2</sup> )		Mawar/ <i>Rose</i> (m <sup>2</sup> /m <sup>2</sup> )	
	2018	2019	2018	2019	2018	2019	2018	2019
(1)	(10)	(11)	(12)	(13)	(14)	(15)	(16)	(17)
Pantai Cermin	-	-	-	-	-	-	-	-
Lembah Gumanti	-	-	105	90	-	-	-	-
Hiliran Gumanti	-	-	-	-	-	-	-	-
Payung Sekaki	-	-	-	-	-	-	-	-
Tigo Lurah	-	-	-	-	-	-	-	-
Lembang Jaya	-	-	-	-	-	-	-	-
Danau Kembar	-	-	-	-	-	-	-	-
Gunung Talang	24	14	-	-	173 400	63 470	48	56
Bukit Sundi	-	-	-	-	-	-	-	-
IX Koto Sungai Lasi	-	-	-	-	-	-	-	-
Kubung	-	-	-	-	-	-	-	-
X Koto Diatas	-	-	-	-	-	-	-	-
X Koto Singkarak	-	-	-	-	-	-	-	-
Junjung Sirih	-	-	-	-	-	-	-	-
<b>Kabupaten Solok</b>	<b>24</b>	<b>14</b>	<b>105</b>	<b>90</b>	<b>173 400</b>	<b>63 470</b>	<b>48</b>	<b>56</b>

Lanjutan Tabel/Continued Table 5.2.10

Kecamatan Subdistrict	Pakis/ Leather Leaf Fern (m2/ m2)		Philodendron/ Philodendron (m2/ m2)		Pisang-Pisangan/ Heliconia (m2/ m2)		Sri Rejeki/ Aglaonema (m2/ m2)	
	2018	2019	2018	2019	2018	2019	2018	2019
(1)	(18)	(19)	(20)	(21)	(22)	(23)	(24)	(25)
Pantai Cermin	-	-	-	-	-	-	-	-
Lembah Gumanti	-	-	-	-	-	-	-	-
Hiliran Gumanti	-	-	-	-	-	-	-	-
Payung Sekaki	-	-	-	-	-	-	-	-
Tigo Lurah	-	-	-	-	-	-	-	-
Lembang Jaya	-	-	-	-	-	-	-	-
Danau Kembar	-	-	-	-	-	-	-	-
Gunung Talang	168	114	109	55	63	33	60	33
Bukit Sundi	-	-	-	-	-	-	-	-
IX Koto Sungai Lasi	-	-	-	-	-	-	-	-
Kubung	-	-	-	-	-	-	-	-
X Koto Diatas	-	-	-	-	-	-	-	-
X Koto Singkarak	-	-	-	-	-	-	-	-
Junjung Sirih	-	-	-	-	-	-	-	-
<b>Kabupaten Solok</b>	<b>168</b>	<b>114</b>	<b>109</b>	<b>55</b>	<b>63</b>	<b>33</b>	<b>60</b>	<b>33</b>

Sumber/Source : BPS, Statistik Pertanian Hortikultura SPH/ BPS-Statistics Indonesia, Agricultural Statistic for Horticulture SPH

**Tabel 5.2.11 Luas Panen Tanaman Hias Menurut Jenis Tanaman di Kabupaten Solok, 2018 dan 2019**  
**Table** *Harvested Area of Ornamental Plants by Kind of Plant in Solok Regency, 2018 and 2019*

Jenis Tanaman <i>Kind of Plants</i>	Satuan	2018	2019
(1)	(2)	(3)	(4)
Anggrek/ <i>Orchid</i>	m2/ m2	18	66
Anthurium Bunga/ <i>Flamingo Lily Flower</i>	m2/ m2	35	11
Anthurium Daun/ <i>Anthurium</i>	m2/ m2	-	-
Anyelir/ <i>Carnation</i>	m2/ m2	-	-
Balanceng/ <i>Dieffenbacia</i>	m2/ m2	-	-
Dracaena/ <i>Dracaena</i>	m2/ m2	13	8
Euphorbia/ <i>Euphorbia</i>	m2/ m2	-	-
Gladiol/ <i>Gladiol</i>	m2/ m2	10	8
Hanjuang/ <i>Cordyline</i>	m2/ m2	-	-
Herbras/ <i>Gerbera</i>	m2/ m2	9	6
Kamboja Jepang/ <i>Adenium</i>	m2/ m2	-	-
Keladi Hias/ <i>Caladium</i>	m2/ m2	21	18
Krisan/ <i>Chrysantemum</i>	m2/ m2	2 150	830
Mawar/ <i>Rose</i>	m2/ m2	13	7
Melati/ <i>Jasmine</i>	m2/ m2	-	-
Monstera/ <i>Monstera</i>	m2/ m2	-	-
Pakis/ <i>Leather Leaf Fern</i>	m2/ m2	22	16
Palem/ <i>Palm</i>	pohon/ tree	-	-
Pedang-Pedangan/ <i>Sansevieria</i>	m2/ m2	-	-
Philodendron/ <i>Philodendron</i>	m2/ m2	12	7
Pisang-Pisangan/ <i>Heliconia</i>	m2/ m2	15	15
Sedap Malam/ <i>Tuberose</i>	m2/ m2	-	-
Soka/ <i>Ixora</i>	m2/ m2	-	-
Sri Rejeki/ <i>Aglaonema</i>	m2/ m2	10	9

Sumber/Source : BPS, Statistik Pertanian Hortikultura SPH/ BPS-Statistics Indonesia, Agricultural Statistic for Horticulture SPH

**Tabel 5.2.12**      **Produksi Tanaman Hias Menurut Jenis Tanaman di Kabupaten Solok, 2018 dan 2019**  
**Table**                **Production of Ornamental Plants by Kind of Plant in Solok Regency, 2018 and 2019**

Jenis Tanaman <i>Kind of Plants</i>	Satuan	2018	2019
(1)	(2)	(3)	(4)
Anggrek/ <i>Orchid</i>	tangkai/ stalks	180	537
Anthurium Bunga/ <i>Flamingo Lily Flower</i>	tangkai/ stalks	147	30
Anthurium Daun/ <i>Anthurium</i>	pohon/ tree	-	-
Anyelir/ <i>Carnation</i>	tangkai/ stalks	-	-
Balanceng/ <i>Dieffenbacia</i>	pohon/ tree	-	-
Dracaena/ <i>Dracaena</i>	pohon/ tree	35	16
Euphorbia/ <i>Euphorbia</i>	pohon/ tree	-	-
Gladiol/ <i>Gladiol</i>	tangkai/ stalks	26	17
Hanjuang/ <i>Cordyline</i>	pohon/ tree	-	-
Herbras/ <i>Gerbera</i>	tangkai/ stalks	24	14
Kamboja Jepang/ <i>Adenium</i>	pohon/ tree	-	-
Keladi Hias/ <i>Caladium</i>	pohon/ tree	105	90
Krisan/ <i>Chrysantemum</i>	tangkai/ stalks	173 400	63 470
Mawar/ <i>Rose</i>	tangkai/ stalks	48	56
Melati/ <i>Jasmine</i>	kg/ kg	-	-
Monstera/ <i>Monstera</i>	pohon/ tree	-	-
Pakis/ <i>Leather Leaf Fern</i>	pohon/ tree	168	114
Palem/ <i>Palm</i>	pohon/ tree	-	-
Pedang-Pedangan/ <i>Sansevieria</i>	rumpun/ clumps	-	-
Philodendron/ <i>Philodendron</i>	pohon/ tree	109	55
Pisang-Pisangan/ <i>Heliconia</i>	tangkai/ stalks	63	33
Sedap Malam/ <i>Tuberose</i>	tangkai/ stalks	-	-
Soka/ <i>Ixora</i>	pohon/ tree	-	-
Sri Rejeki/ <i>Aglaonema</i>	pohon/ tree	60	33

Sumber/Source : BPS, Statistik Pertanian Hortikultura SPH/ BPS-Statistics Indonesia, Agricultural Statistic for Horticulture SPH

**Tabel 5.2.13**      **Produksi Buah-buahan Menurut Kecamatan dan Jenis Tanaman di Kabupaten Solok (tangkai), 2018 dan 2019**  
**Table**                      **Production of Fruits by Sub District and Kind of Plant in Solok Regency(stalks), 2018-2019**

Kecamatan Subdistrict	Alpukat/ Avocado (kw/ qui)		Apel/ Apple (kw/ qui)		Belimbing/ Star Fruit (kw/ qui)		Duku/Langsai/ Kokosan/ Duku (kw/ qui)	
	2018	2019	2018	2019	2018	2019	2018	2019
(1)	(2)	(3)	(4)	(5)	(6)	(7)	(8)	(9)
Pantai Cermin	7 194	7 731	12	28	-	-	-	-
Lembah Gumanti	1 394	17 440	-	-	-	-	-	-
Hiliran Gumanti	3 119	3 685	-	-	-	-	-	-
Payung Sekaki	16 677	7 095	-	-	-	-	7	-
Tigo Lurah	34	9	-	-	3	-	-	-
Lembang Jaya	15 880	14 841	-	-	13	33	-	-
Danau Kembar	4 880	3 404	-	-	-	-	-	-
Gunung Talang	219 400	235 800	-	-	1	-	-	-
Bukit Sundi	4 704	4 368	-	-	110	33	-	-
IX Koto Sungai Lasi	2 314	2 010	-	-	42	38	-	98
Kubung	10 256	5 350	-	-	11	5	-	50
X Koto Diatas	18 123	18 293	-	-	-	-	-	-
X Koto Singkarak	28 180	18 850	-	-	-	-	25	-
Junjung Sirih	24 578	25 369	-	-	-	-	-	-
<b>Kabupaten Solok</b>	<b>356 733</b>	<b>364 245</b>	<b>12</b>	<b>28</b>	<b>180</b>	<b>109</b>	<b>32</b>	<b>148</b>

Lanjutan Tabel/*Continued Table* 5.2.13

Kecamatan Subdistrict	Durian/ Durian (kw/ qui)		Jambu Air/ Water Apple (kw/ qui)		Jambu Biji/ Guava (kw/ qui)		Jengkol/ Jengkol (kw/ qui)	
	2018	2019	2018	2019	2018	2019	2018	2019
(1)	(10)	(11)	(12)	(13)	(14)	(15)	(16)	(17)
Pantai Cermin	-	23	-	12	155	151	55	82
Lembang Gumanti	-	-	1	27	44	99	-	-
Hiliran Gumanti	60	21	-	-	2 040	1 370	-	-
Payung Sekaki	213	175	-	-	-	-	-	-
Tigo Lurah	-	570	6	6	49	27	22	85
Lembang Jaya	82	97	27	22	137	149	176	237
Danau Kembar	-	-	-	25	263	87	-	-
Gunung Talang	389	-	102	42	72	71	390	462
Bukit Sundi	1 838	3 329	410	45	240	248	301	975
IX Koto Sungai Lasi	5 990	4 082	1 351	1 552	114	52	1 434	1 051
Kubung	1 880	5 037	678	139	43	39	245	216
X Koto Diatas	1 065	10	1 327	898	322	220	386	662
X Koto Singkarak	785	21 850	-	-	808	1 435	-	-
Junjung Sirih	694	-	-	-	33	24	45	42
<b>Kabupaten Solok</b>	<b>12 996</b>	<b>35 194</b>	<b>3 902</b>	<b>2 768</b>	<b>4 320</b>	<b>3 972</b>	<b>3 054</b>	<b>3 812</b>



Lanjutan Tabel/Continued Table 5.2.13

Kecamatan Subdistrict	Jeruk Besar/ Pomelo (kw/ qui)		Jeruk Siam/ Keprok/ Orange/ Tangerine (kw/ qui)		Mangga/ Mango (kw/ qui)		Manggis/ Mangosteen (kw/ qui)	
	2018	2019	2018	2019	2018	2019	2018	2019
(1)	(18)	(19)	(20)	(21)	(22)	(23)	(24)	(25)
Pantai Cermin	8	6	721	548	-	98	-	-
Lembah Gumanti	-	-	1 803	535	-	-	-	-
Hiliran Gumanti	-	-	3 240	2 280	-	-	1 498	944
Payung Sekaki	-	-	-	-	-	-	399	-
Tigo Lurah	-	-	-	11	94	208	260	290
Lembang Jaya	-	-	1 092	1 002	60	68	56	78
Danau Kembar	-	-	13 325	3 282	-	-	-	-
Gunung Talang	-	-	24	-	1 728	720	-	714
Bukit Sundi	119	75	1 045	540	360	164	1 743	660
IX Koto Sungai Lasi	36	36	4 884	4 534	460	552	2 328	2 874
Kubung	208	-	371	-	291	254	889	593
X Koto Diatas	-	-	8 553	1 720	1 389	1 682	3 172	2 236
X Koto Singkarak	-	-	45 100	67 675	1 206	710	170	340
Junjung Sirih	-	-	4 293	2 452	235	142	-	-
<b>Kabupaten Solok</b>	<b>371</b>	<b>117</b>	<b>84 451</b>	<b>84 579</b>	<b>5 823</b>	<b>4 598</b>	<b>10 515</b>	<b>8 729</b>

Lanjutan Tabel/*Continued Table* 5.2.13

Kecamatan Subdistrict	Markisa/Konyal/ Passion fruit (kw/ qui)		Melinjo/ <i>Gnetum</i> / Melinjo (kw/ qui)		Nangka/ Cempedak/ Jackfruit (kw/ qui)		Nenas/ <i>Pineapple</i> (kw/ qui)	
	2018	2019	2018	2019	2018	2019	2018	2019
(1)	(26)	(27)	(28)	(29)	(30)	(31)	(32)	(33)
Pantai Cermin	44	26	11	9	122	157	4	8
Lembah Gumanti	414 837	382 673	-	-	4	61	-	-
Hiliran Gumanti	-	-	-	-	-	-	-	-
Payung Sekaki	10	-	-	-	-	-	-	-
Tigo Lurah	-	-	-	5	15	68	4	4
Lembang Jaya	6 449	3 268	54	47	83	152	12	17
Danau Kembar	1 614	822	-	-	600	296	-	-
Gunung Talang	8	42	-	-	2 157	2 056	-	-
Bukit Sundi	-	-	-	-	437	194	9	-
IX Koto Sungai Lasi	-	-	2 255	2 353	319	362	-	-
Kubung	-	-	-	-	563	1 390	-	-
X Koto Diatas	-	-	692	860	1 226	1 305	-	-
X Koto Singkarak	-	-	-	-	1 157	753	-	-
Junjung Sirih	-	-	12	11	235	152	-	-
<b>Kabupaten Solok</b>	<b>422 962</b>	<b>386 831</b>	<b>3 024</b>	<b>3 285</b>	<b>6 918</b>	<b>6 946</b>	<b>29</b>	<b>29</b>

Lanjutan Tabel/Continued Table 5.2.13

Kecamatan Subdistrict	Pepaya/ <i>Papaya</i> (kw/qui)		Petai/ <i>Twisted Cluster Bean</i> (kw/qui)		Pisang/ <i>Banana</i> (kw/qui)		Rambutan/ <i>Rambutan</i> (kw/qui)	
	2018	2019	2018	2019	2018	2019	2018	2019
(1)	(18)	(19)	(20)	(21)	(22)	(23)	(24)	(25)
Pantai Cermin	265	257	25	48	16 333	19 035	-	-
Lembah Gumanti	1	31	-	-	958	1 072	-	-
Hiliran Gumanti	440	119	-	-	14 376	7 956	-	-
Payung Sekaki	-	-	109	884	12 466	10 541	-	-
Tigo Lurah	31	21	135	87	81	197	-	-
Lembang Jaya	776	954	41	57	14 138	13 814	720	1 032
Danau Kembar	249	181	-	-	8 064	2 835	-	-
Gunung Talang	3 338	2 436	312	56	540	632	-	550
Bukit Sundi	397	458	515	558	1 166	1 321	2 512	845
IX Koto Sungai Lasi	274	438	191	186	1 399	1 276	2 300	2 805
Kubung	2 280	4 196	961	2 347	5 752	7 218	2 397	2 083
X Koto Diatas	322	454	2 081	644	3 687	4 622	59	-
X Koto Singkarak	3 472	2 805	103	255	775	978	-	1 240
Junjung Sirih	183	267	54	55	316	308	-	-
<b>Kabupaten Solok</b>	<b>12 028</b>	<b>12 617</b>	<b>4 527</b>	<b>5 177</b>	<b>80 051</b>	<b>71 805</b>	<b>7 988</b>	<b>8 555</b>

Lanjutan Tabel/*Continued Table* 5.2.13

Kecamatan Subdistrict	Salak/ <i>Snakefruit</i> (kw/ qui)		Sawo/ <i>Sapodilla/</i> <i>Sawo</i> (kw/ qui)		Sirsak/ <i>Soursop</i> (kw/ qui)		Sukun/ <i>Breadfruit</i> (kw/ qui)	
	2018	2019	2018	2019	2018	2019	2018	2019
(1)	(26)	(27)	(28)	(29)	(30)	(31)	(32)	(33)
Pantai Cermin	-	-	81	82	100	150	-	-
Lembah Gumanti	-	-	-	-	-	-	-	-
Hiliran Gumanti	-	-	-	-	-	-	-	-
Payung Sekaki	-	-	-	-	-	-	-	-
Tigo Lurah	-	-	62	115	32	8	-	-
Lembang Jaya	-	-	464	393	92	120	-	-
Danau Kembar	-	-	-	-	-	-	-	-
Gunung Talang	-	-	2 427	36	719	616	70	78
Bukit Sundi	-	-	1 999	1 045	529	693	140	270
IX Koto Sungai Lasi	56	217	839	1 584	488	492	-	-
Kubung	-	-	1 324	1 180	104	170	23	14
X Koto Diatas	-	-	820	852	2 422	2 808	1 174	1 084
X Koto Singkarak	-	-	270	495	1 866	1 889	-	-
Junjung Sirih	-	-	4 987	4 462	-	-	43	31
<b>Kabupaten Solok</b>	<b>56</b>	<b>217</b>	<b>13 273</b>	<b>10 244</b>	<b>6 352</b>	<b>6 946</b>	<b>1 450</b>	<b>1 477</b>

Sumber/*Source* : BPS, Statistik Pertanian Hortikultura SPH/ *BPS-Statistics Indonesia, Agricultural Statistic for Horticulture SPH*

**Tabel 5.2.14**      **Produksi Buah–Buahan dan Sayuran Tahunan Menurut**  
**Table**                    **Jenis Tanaman di Kabupaten Solok, 2018 dan 2019**  
**Production of Annual Fruits and Vegetables by Kind of Plant**  
**in Solok Regency, 2018 and 2019**

Jenis Tanaman <i>Kind of Plants</i>	Satuan	2018	2019
(1)	(2)	(3)	(4)
Alpukat/ <i>Avocado</i>	kw/ qui	356 733	364 245
Anggur/ <i>Grape</i>	kw/ qui	-	-
Apel/ <i>Apple</i>	kw/ qui	12	28
Belimbing/ <i>Star Fruit</i>	kw/ qui	180	109
Duku/Langsar/Kokosan/ <i>Duku</i>	kw/ qui	32	148
Durian/ <i>Durian</i>	kw/ qui	12 996	35 194
Jambu Air/ <i>Water Apple</i>	kw/ qui	3 902	2 768
Jambu Biji/ <i>Guava</i>	kw/ qui	4 320	3 972
Jengkol/ <i>Jengkol</i>	kw/ qui	3 054	3 812
Jeruk Besar/ <i>Pomelo</i>	kw/ qui	371	117
Jeruk Siam/Kepron/ <i>Orange/Tangerine</i>	kw/ qui	84 451	84 579
Mangga/ <i>Mango</i>	kw/ qui	5 823	4 598
Manggis/ <i>Mangosteen</i>	kw/ qui	10 515	8 729
Markisa/Konyal/ <i>Passion fruit</i>	kw/ qui	422 962	386 831
Melinjo/ <i>Gnetum/Melinjo</i>	kw/ qui	3 024	3 285
Nangka/Cempedak/ <i>Jackfruit</i>	kw/ qui	6 918	6 946
Nenas/ <i>Pineapple</i>	kw/ qui	29	29
Pepaya/ <i>Papaya</i>	kw/ qui	12 028	12 617
Petai/ <i>Twisted Cluster Bean</i>	kw/ qui	4 527	5 177
Pisang/ <i>Banana</i>	kw/ qui	80 051	71 805
Rambutan/ <i>Rambutan</i>	kw/ qui	7 988	8 555
Salak/ <i>Snakefruit</i>	kw/ qui	56	217
Sawo/ <i>Sapodilla/Sawo</i>	kw/ qui	13 273	10 244
Sirsak/ <i>Soursop</i>	kw/ qui	6 352	6 946
Sukun/ <i>Breadfruit</i>	kw/ qui	1 450	1 477

Sumber/Source : BPS, Statistik Pertanian Hortikultura SPH/ BPS-Statistics Indonesia, *Agricultural Statistic for Horticulture SPH*

**Tabel**  
**Table** 5.2.15**Banyak Tanam, Panen dan Produksi (ton) Buah-buahan Menurut Kecamatan di Kabupaten Solok, 2019**  
**Number of Tress, Harvested and Production (ton) of Fruits by Sub District in Solok Regency, 2019**

Kecamatan Subdistrict	Duku/Langsat Duku			Durian Durian		
	Jumlah Tanaman Number of Tree	Luas Panen Harvest- ed Area	Produksi Produc- tion	Jumlah Tanaman Number of Tree	Luas Panen Harvest- ed Area	Produksi Produc- tion (ton)
(1)	(2)	(3)	(4)	(5)	(6)	(7)
Pantai Cermin	7	-	-	3 904	36	2,3
Lembah Gumanti	-	-	-	-	-	-
Hiliran Gumanti	-	-	-	481	40	2,1
Payung Sekaki	218	-	-	10 493	170	17,5
Tigo Lurah	-	-	-	2 080	750	57,0
Lembang Jaya	-	-	-	387	90	9,7
Danau Kembar	-	-	-	-	-	-
Gunung Talang	-	-	-	2 055	-	-
Bukit Sundi	542	-	-	13 826	1 623	332,9
IX Koto Sungai Lasi	1 130	280	9,8	28 205	10 100	408,2
Kubung	203	67	5,0	11 897	3 649	503,7
X Koto Diatas	464	-	-	45 843	20	1,0
X Koto Singkarak	500	-	-	36 910	26 725	2 185,0
Junjung Sirih	-	-	-	1 112	-	-
<b>2019</b>	<b>3 064</b>	<b>347</b>	<b>14,8</b>	<b>157 193</b>	<b>43 203</b>	<b>3 519,4</b>
<b>2018</b>	<b>3 177</b>	<b>139</b>	<b>3,7</b>	<b>156 450</b>	<b>16 968</b>	<b>1 300,1</b>

Lanjutan Tabel/Continued Table 5.2.15

Kecamatan Subdistrict	Jambu Biji Guava			Nangka Jack Fruit		
	Jumlah Tanaman Number of Tree	Luas Panen Harvest- ed Area	Produksi Production	Jumlah Tanaman Number of Tree	Luas Panen Harvest- ed Area	Produksi Production (ton)
(1)	(8)	(9)	(10)	(11)	(12)	(13)
Pantai Cermin	220	157	13,1	282	120	15,7
Lembah Gumanti	436	213	9,9	143	80	6,1
Hiliran Gumanti	4 935	1 260	137,0	-	-	-
Payung Sekaki	-	-	-	-	-	-
Tigo Lurah	1 883	67	2,7	109	59	6,8
Lembang Jaya	325	202	14,9	343	165	15,2
Danau Kembar	462	152	8,7	554	539	29,6
Gunung Talang	207	130	7,1	2 413	1 982	205,6
Bukit Sundi	536	356	24,8	1 001	370	19,4
IX Koto Sungai Lasi	180	74	5,2	488	225	36,2
Kubung	265	97	3,9	1 735	685	139,0
X Koto Diatas	491	194	22,0	1 264	1 155	131,0
X Koto Singkarak	2 288	1 550	71,0	23 339	3 200	124,0
Junjung Sirih	320	100	14,0	-	-	-
<b>2019</b>	<b>16 666</b>	<b>5 686</b>	<b>395,2</b>	<b>9 529</b>	<b>6 293</b>	<b>695,5</b>
<b>2018</b>	<b>3 177</b>	<b>139</b>	<b>3,7</b>	<b>156 450</b>	<b>16 968</b>	<b>1 300,1</b>

Lanjutan Tabel/*Continued Table* 5.2.15

Kecamatan Subdistrict	Jeruk Orange			Manggis Manggis		
	Jumlah Tanaman Number of Tree	Luas Panen Harvest- ed Area	Produksi Production	Jumlah Tanaman Number of Tree	Luas Panen Harvest- ed Area	Produksi Production (ton)
(1)	(14)	(15)	(16)	(17)	(18)	(19)
Pantai Cermin	11 085	1 120	54,8	814	-	-
Lembah Gumanti	3 858	1 400	53,5	-	-	-
Hiliran Gumanti	12 894	2 990	228,0	10 894	1 442	94,4
Payung Sekaki	-	-	-	3 370	-	20,7
Tigo Lurah	122	37	1,1	2 861	450	29,0
Lembang Jaya	2 958	970	100,2	190	60	7,8
Danau Kembar	8 985	8 965	328,2	-	-	-
Gunung Talang	1 679	580	632	2 758	428	71,4
Bukit Sundi	2 620	1 120	54,0	4 284	980	66,0
IX Koto Sungai Lasi	8 783	7 302	453,4	11 904	5 400	287,4
Kubung	5 524	-	-	8 078	1 473	59,3
X Koto Diatas	7 791	3 850	172,0	9 712	2 292	224,0
X Koto Singkarak	173 340	106 150	6 768,0	2 550	850	34,0
Junjung Sirih	7 996	3 150	245,0	-	-	-
<b>2019</b>	<b>247 635</b>	<b>137 634</b>	<b>8 521,1</b>	<b>57 416</b>	<b>13 375</b>	<b>893,6</b>
<b>2018</b>	<b>245 658</b>	<b>171 486</b>	<b>8 445,1</b>	<b>55 436</b>	<b>11 391</b>	<b>1 051,5</b>



Lanjutan Tabel/*Continued Table* 5.2.15

Kecamatan Subdistrict	Pisang Banana			Nenas Pine Apple		
	Jumlah Tanaman Number of Tree	Luas Panen Harvest- ed Area	Produksi Production	Jumlah Tanaman Number of Tree	Luas Panen Harvest- ed Area	Produksi Production (ton)
(1)	(20)	(21)	(22)	(23)	(24)	(25)
Pantai Cermin	26 861	26 645	1 903,5	441	270	0,8
Lembah Gumanti	2 852	1 440	107,2	-	-	-
Hiliran Gumanti	13 892	11 213	795,6	-	-	-
Payung Sekaki	19 289	14 287	4 054,1	-	-	-
Tigo Lurah	716	307	19,7	65	55	0,4
Lembang Jaya	13 447	12 150	1 381,4	520	370	1,7
Danau Kembar	7 367	4 200	283,5	20	-	-
Gunung Talang	1 679	580	63,2	-	-	-
Bukit Sundi	1 590	1 003	132,1	-	-	-
IX Koto Sungai Lasi	2 852	1 200	127,6	-	-	-
Kubung	14 367	8 237	721,8	1 003	-	-
X Koto Diatas	9 940	6 266	462,0	-	-	-
X Koto Singkarak	5 585	1 500	98,0	-	-	-
Junjung Sirih	963	409	31,0	-	-	-
<b>2019</b>	<b>118 109</b>	<b>89 437</b>	<b>7 180,5</b>	<b>2 049</b>	<b>695</b>	<b>2,9</b>
<b>2018</b>	<b>123 616</b>	<b>92 878</b>	<b>8 005,1</b>	<b>2 777</b>	<b>917</b>	<b>2,9</b>

Lanjutan Tabel/Continued Table 5.2.15

Kecamatan Subdistrict	Pepaya Papaya			Alpoket Avocado		
	Jumlah Tanaman Number of Tree	Luas Panen Harvest- ed Area	Produksi Produc- tion	Jumlah Tanaman Number of Tree	Luas Panen Harvest- ed Area	Produksi Produc- tion (ton)
(1)	(26)	(27)	(28)	(29)	(30)	(31)
Pantai Cermin	396	257	25,7	8 780	2 560	773,1
Lembah Gumanti	209	85	3,1	18 262	8 750	1 744,0
Hiliran Gumanti	354	210	210,0	3 105	1 240	368,5
Payung Sekaki	-	-	-	13 162	8 120	709,5
Tigo Lurah	50	40	2,1	200	7	0,9
Lembang Jaya	1 701	890	95,4	15 781	5 850	1 484,1
Danau Kembar	424	250	18,1	8 032	1 498	340,4
Gunung Talang	5 841	3 300	243,6	92 265	68 000	23 580,0
Bukit Sundi	1 274	340	45,8	4 062	1 304	436,5
IX Koto Sungai Lasi	949	440	43,8	1 615	720	201,0
Kubung	7 013	4 121	419,6	17 961	2 351	535,0
X Koto Diatas	983	489	45,4	12 687	5 068	1 829,0
X Koto Singkarak	5 740	3 325	280,5	10 950	7 840	1 885,0
Junjung Sirih	863	221	26,7	16 840	7 125	2 536,9
<b>2019</b>	<b>25 797</b>	<b>13 968</b>	<b>1 261,7</b>	<b>223 702</b>	<b>120 433</b>	<b>36 424,2</b>
<b>2018</b>	<b>25 158</b>	<b>13 906</b>	<b>1 257,8</b>	<b>222 809</b>	<b>112 548</b>	<b>36 003,0</b>

Lanjutan Tabel/Continued Table 5.2.15

Kecamatan Subdistrict	Mangga Mango			Rambutan		
	Jumlah Tanaman Number of Tree	Luas Panen Harvest- ed Area	Produksi Produc- tion	Jumlah Tanaman Number of Tree	Luas Panen Harvest- ed Area	Produksi Produc- tion (ton)
(1)	(32)	(33)	(34)	(35)	(36)	(37)
Pantai Cermin	725	235	9,8	65	-	-
Lembah Gumanti	-	-	-	-	-	-
Hiliran Gumanti	14	-	-	-	-	-
Payung Sekaki	-	-	-	-	-	-
Tigo Lurah	429	202	20,8	636	-	-
Lembang Jaya	444	45	6,8	1 971	850	103,2
Danau Kembar	-	-	-	-	-	-
Gunung Talang	2 132	1 330	72,0	4 286	2 199	55,0
Bukit Sundi	1 367	329	16,4	11 524	3 350	84,5
IX Koto Sungai Lasi	1 304	556	51,2	7 470	4 200	280,5
Kubung	1 598	368	25,4	13 639	2 491	208,3
X Koto Diatas	2 825	832	168,0	12 414	-	-
X Koto Singkarak	2 288	1 550	71,0	23 339	3 200	124,0
Junjung Sirih	320	100	14,0	-	-	-
<b>2019</b>	<b>13 446</b>	<b>5 547</b>	<b>455,8</b>	<b>75 344</b>	<b>16 290</b>	<b>855,5</b>
<b>2018</b>	<b>12 491</b>	<b>5 209</b>	<b>587,8</b>	<b>80 383</b>	<b>15 008</b>	<b>794,0</b>

Lanjutan Tabel/*Continued Table* 5.2.15

Kecamatan Subdistrict	Sawo Chic			Markisa Passion Fruit		
	Jumlah Tanaman Number of Tree	Luas Panen Harvest- ed Area	Produksi Production	Jumlah Tanaman Number of Tree	Luas Panen Harvest- ed Area	Produksi Production (ton)
(1)	(38)	(39)	(40)	(41)	(42)	(43)
Pantai Cermin	238	97	8,2	120	35	2,6
Lembah Gumanti	-	-	-	504 553	468 543	38 267,3
Hiliran Gumanti	-	-	-	-	-	-
Payung Sekaki	-	-	-	85	-	-
Tigo Lurah	144	144	11,5	-	-	-
Lembang Jaya	371	240	39,3	21 008	7 350	326,8
Danau Kembar	-	-	-	3 566	1 550	82,2
Gunung Talang	1 789	120	3,6	399	69	4,2
Bukit Sundi	1 744	1 026	104,5	-	-	-
IX Koto Sungai Lasi	914	670	119,0	-	-	-
Kubung	2 290	755	118,0	-	-	-
X Koto Diatas	956	719	86,0	-	-	-
X Koto Singkarak	1 230	540	50,0	-	-	-
Junjung Sirih	3 237	2 894	446,0	-	-	-
<b>2019</b>	<b>12 913</b>	<b>7 205</b>	<b>985,6</b>	<b>529 731</b>	<b>477 547</b>	<b>38 683,1</b>
<b>2018</b>	<b>13 002</b>	<b>8 757</b>	<b>1 326,6</b>	<b>629 734</b>	<b>438 736</b>	<b>42 296,2</b>

Lanjutan Tabel/Continued Table 5.2.15

Kecamatan Subdistrict	Sirsak Soursop			Sukun Breadfruit		
	Jumlah Tanaman Number of Tree	Luas Panen Harvest- ed Area	Produksi Produc- tion	Jumlah Tanaman Number of Tree	Luas Panen Harvest- ed Area	Produksi Produc- tion (ton)
(1)	(44)	(45)	(46)	(47)	(48)	(49)
Pantai Cermin	697	150	15,0	-	-	-
Lembah Gumanti	-	-	-	-	-	-
Hiliran Gumanti	-	-	-	-	-	-
Payung Sekaki	-	-	-	-	-	-
Tigo Lurah	85	35	0,8	-	-	-
Lembang Jaya	337	175	12,0	-	-	-
Danau Kembar	-	-	-	-	-	-
Gunung Talang	2 910	892	61,6	197	110	7,8
Bukit Sundi	1 461	834	69,3	655	597	27,0
IX Koto Sungai Lasi	962	420	49,6	-	-	-
Kubung	536	174	17,0	49	17	1,4
X Koto Diatas	8 601	2 375	281,0	2 261	1 260	108,0
X Koto Singkarak	3 850	1 800	237,0	-	-	-
Junjung Sirih	-	-	-	33	28	3,0
<b>2019</b>	<b>19 439</b>	<b>6 855</b>	<b>742,9</b>	<b>3 195</b>	<b>2 012</b>	<b>147,7</b>
<b>2018</b>	<b>19 004</b>	<b>8 563</b>	<b>662,5</b>	<b>3 201</b>	<b>1 465</b>	<b>145,0</b>

Sumber/Source : Dinas Pertanian Kabupaten Solok / Agriculture Service of Solok Regency

**Tabel 5.2.16** Banyaknya Mesin Pemeberantas Jasad Pengganggu Menurut Kecamatan di Kabupaten Solok, 2019  
**Table** *Number of Pest Control Machines by Sub District in Solok Regency, 2019*

Jenis Tanaman <i>Kind of Plants</i>	Handsprayer	Knapsack Motor Sprayer	Skid Power Sprayer	Swing Fog Medium	Emposan Fumigator
(1)	(2)	(3)	(4)	(5)	(6)
Pantai Cermin	900	11	-	-	8
Lembah Gumanti	12 935	28	1	-	3
Hiliran Gumanti	930	-	-	-	2
Payung Sekaki	153	-	-	-	-
Tigo Lurah	93	-	-	-	-
Lembang Jaya	2 017	-	1	-	-
Danau Kembar	4 590	-	-	-	-
Gunung Talang	1 326	-	2	-	60
Bukit Sundi	571	-	-	-	-
IX Koto Sungai Lasi	228	-	-	-	-
Kubung	395	19	-	-	16
X Koto Diatas	349	-	-	-	7
X Koto Singkarak	1 386	-	-	-	3
Junjung Sirih	415	-	-	-	5
<b>2019</b>	<b>26 288</b>	<b>58</b>	<b>4</b>	<b>-</b>	<b>104</b>
<b>2018</b>	<b>26 077</b>	<b>58</b>	<b>4</b>	<b>-</b>	<b>107</b>

Sumber/Source : Dinas Pertanian Kabupaten Solok / Agriculture Service of Solok Regency

**Tabel 5.2.17** Banyaknya Mesin Pengolah Jagung Menurut Kecamatan di Kabupaten Solok, 2019  
**Table** Number of Maize Processing by Sub District in Solok Regency, 2019

Kecamatan Sub District	Pemipil Jagung Corn Peeler	Penggilingan Jagung Corn Grid
(1)	(2)	(3)
Pantai Cermin	-	-
Lembah Gumanti	-	-
Hiliran Gumanti	-	-
Payung Sekaki	-	-
Tigo Lurah	-	-
Lembang Jaya	-	-
Danau Kembar	-	-
Gunung Talang	-	-
Bukit Sundi	1	-
IX Koto Sungai Lasi	-	-
Kubung	5	-
X Koto Diatas	-	1
X Koto Singkarak	-	1
Junjung Sirih	-	-
<b>2019</b>	<b>6</b>	<b>2</b>
<b>2018</b>	<b>1</b>	<b>2</b>

Sumber/Source : Dinas Pertanian Kabupaten Solok / Agriculture Service of Solok Regency

**Tabel 5.2.18** Banyaknya Alat Panen Gabah dan Plawija di Kabupaten Solok, 2019  
**Table** Number of paddy and Secondary Harvesting Tools in Solok Regency, 2019

Jenis Tanaman <i>Kind of Plants</i>	Sabit Berigi <i>Serrated Sickie</i>	Reaper	Combine Harvester
(1)	(2)	(3)	(4)
Pantai Cermin	25	-	-
Lembah Gumanti	-	-	-
Hiliran Gumanti	30	-	-
Payung Sekaki	-	-	-
Tigo Lurah	-	-	-
Lembang Jaya	38	-	1
Danau Kembar	-	-	-
Gunung Talang	50	-	1
Bukit Sundi	-	-	2
IX Koto Sungai Lasi	25	-	-
Kubung	57	-	3
X Koto Diatas	71	-	-
X Koto Singkarak	12	-	8
Junjung Sirih	22	-	2
<b>2019</b>	<b>330</b>	<b>-</b>	<b>17</b>
<b>2018</b>	<b>464</b>	<b>-</b>	<b>15</b>

Sumber/Source : Dinas Pertanian Kabupaten Solok / Agriculture Service of Solok Regency



**Tabel 5.2.19** Banyaknya Mesin Pengolah Gabah Menurut Jenisnya di Kabupaten Solok, 2019  
**Table** Number of Paddy Processing Machines by Type in Solok Regency, 2019

Kecamatan Sub District	Perontok Padi Thresher		Pembersih Gabah Cleaner	Gabah Paddy	Pengereng Dryer	
	Pedal Thresher	Power Thresher			Palawija Secondary Food	Sayuran Vegetables
(1)	(2)	(3)	(4)	(5)	(6)	(7)
Pantai Cermin	1	-	41	-	-	-
Lembah Gumanti	8	-	31	-	-	-
Hiliran Gumanti	32	-	104	-	-	-
Payung Sekaki	4	-	115	-	-	-
Tigo Lurah	25	-	22	-	-	-
Lembang Jaya	13	-	79	-	-	-
Danau Kembar	-	-	-	-	-	-
Gunung Talang	12	-	144	-	-	-
Bukit Sundi	5	-	421	-	-	-
IX Koto Sungai Lasi	1	-	98	-	-	-
Kubung	5	2	315	-	-	-
X Koto Diatas	19	23	232	-	-	-
X Koto Singkarak	288	2	174	-	-	-
Junjung Sirih	-	-	45	-	-	-
<b>2019</b>	<b>413</b>	<b>27</b>	<b>1 821</b>	<b>-</b>	<b>-</b>	<b>-</b>
<b>2018</b>	<b>115</b>	<b>17</b>	<b>1 817</b>	<b>-</b>	<b>-</b>	<b>-</b>

Lanjutan Tabel/*Continued Table* 5.2.19

Kecamatan <i>Subdistrict</i>	Penggiling Padi <i>Milling</i>		Huller <i>Rice milling unit</i>	Pemecah Kulit <i>Husker</i>	Penyosoh Beras <i>Polisher</i>
	Padi Besar <i>Large rice mill</i>	Padi Kecil <i>Small rice mill</i>			
(1)	(8)	(9)	(10)	(11)	(12)
Pantai Cermin	-	-	45	-	-
Lembah Gumanti	-	-	10	-	9
Hiliran Gumanti	-	-	67	-	-
Payung Sekaki	-	-	18	-	-
Tigo Lurah	-	-	69	3	3
Lembang Jaya	-	2	53	-	-
Danau Kembar	-	-	-	-	-
Gunung Talang	5	-	131	-	-
Bukit Sundi	-	-	53	-	-
IX Koto Sungai Lasi	-	-	22	-	-
Kubung	-	-	100	-	-
X Koto Diatas	-	-	47	-	-
X Koto Singkarak	1	-	32	-	-
Junjung Sirih	-	-	12	-	-
<b>2019</b>	<b>6</b>	<b>2</b>	<b>659</b>	<b>3</b>	<b>12</b>
<b>2018</b>	<b>6</b>	<b>3</b>	<b>649</b>	<b>4</b>	<b>13</b>

Sumber/*Source* : Dinas Pertanian Kabupaten Solok / *Agriculture Service of Solok Regency*

**Tabel 5.2.20** Banyaknya Mesin Pengolah Ubi Kayu Menurut Kecamatan di Kabupaten Solok, 2019  
**Table** **Number of Cassava Processing Machines by Sub District Solok Regency, 2019**

Kecamatan Sub District	Pemarut Ubi Kayu Cassava Greater	Perajang Ubi Kayu Cassava Mincer	Pembuat Chip Chip Maker	Pembuat Pelet Pelet Maker	Penepung
(1)	(2)	(3)	(4)	(5)	(6)
Pantai Cermin	-	-	-	-	12
Lembah Gumanti	-	-	-	-	14
Hiliran Gumanti	-	-	-	-	15
Payung Sekaki	-	-	-	-	-
Tigo Lurah	-	-	-	-	-
Lembang Jaya	-	-	-	-	-
Danau Kembar	-	-	-	-	-
Gunung Talang	-	-	-	-	-
Bukit Sundi	212	2	-	-	-
IX Koto Sungai Lasi	-	-	-	-	-
Kubung	130	158	-	1	3
X Koto Diatas	20	30	-	-	-
X Koto Singkarak	96	2	-	-	-
Junjung Sirih	-	-	-	1	-
<b>2019</b>	<b>458</b>	<b>192</b>	<b>-</b>	<b>2</b>	<b>44</b>
<b>2018</b>	<b>458</b>	<b>192</b>	<b>-</b>	<b>3</b>	<b>44</b>

Sumber/Source : Dinas Pertanian Kabupaten Solok / Agriculture Service of Solok Regency

**Tabel 5.2.21** Banyaknya Pompa Air Menurut Kecamatan dan  
**Ukurannya di Kabupaten Solok, 2019**  
*Number of Water Pump by Sub District and Size in Solok  
 Regency, 2019*

Kecamatan Sub District	2 inci	3 inci	4 inci	6 inci	Lainnya Others
(1)	(2)	(3)	(4)	(5)	(6)
Pantai Cermin	-	4	4	-	-
Lembah Gumanti	18	-	-	4	-
Hiliran Gumanti	21	5	-	-	-
Payung Sekaki	7	-	-	1	-
Tigo Lurah	6	2	5	1	-
Lembang Jaya	7	3	-	-	-
Danau Kembar	-	-	7	-	-
Gunung Talang	-	13	14	1	-
Bukit Sundi	-	-	17	-	-
IX Koto Sungai Lasi	-	1	8	-	-
Kubung	6	-	18	-	-
X Koto Diatas	21	15	9	-	-
X Koto Singkarak	8	6	8	32	-
Junjung Sirih	148	7	34	-	-
<b>2019</b>	<b>242</b>	<b>56</b>	<b>124</b>	<b>39</b>	<b>-</b>
<b>2018</b>	<b>233</b>	<b>53</b>	<b>78</b>	<b>45</b>	<b>-</b>

Sumber/Source : Dinas Pertanian Kabupaten Solok / Agriculture Service of Solok Regency

**Tabel 5.2.22** Banyaknya Grader dan Alat Pengolahan Gabah Lainnya di Kabupaten Solok, 2019  
**Table** Number of grader and others kinds of Paddy Processing in Solok Regency, 2019

Kecamatan Sub District	Grader	Tong Palambuik Softening Bin	Lumbo
(1)	(2)	(3)	(4)
Pantai Cermin	-	285	41
Lembah Gumanti	-	59	31
Hiliran Gumanti	-	157	104
Payung Sekaki	-	299	115
Tigo Lurah	-	750	22
Lembang Jaya	-	241	79
Danau Kembar	-	13	-
Gunung Talang	-	579	144
Bukit Sundi	-	407	421
IX Koto Sungai Lasi	-	145	98
Kubung	-	380	315
X Koto Diatas	-	435	232
X Koto Singkarak	-	286	174
Junjung Sirih	-	82	45
<b>2019</b>	-	<b>4 118</b>	<b>1 821</b>
<b>2018</b>	-	<b>4 118</b>	<b>1 817</b>

Sumber/Source: Dinas Pertanian Kabupaten Solok / Agriculture Service of Solok Regency

**Tabel 5.2.23** Banyaknya Mesin Pengolah Lahan Menurut Kecamatan di Kabupaten Solok, 2019  
**Table** *Number of Land Processing Machines by Sub in Solok Regency, 2019*

Kecamatan Sub District	Traktor Roda Dua	Traktor Roda Empat		
	Two Wheels Tractors	Mini Small	Sedang Medium	Besar Big
(1)	(2)	(3)	(4)	(5)
Pantai Cermin	126	-	-	-
Lembah Gumanti	89	4	-	-
Hiliran Gumanti	106	-	-	-
Payung Sekaki	64	1	-	-
Tigo Lurah	110	-	-	-
Lembang Jaya	80	-	-	-
Danau Kembar	7	-	-	-
Gunung Talang	197	2	-	-
Bukit Sundi	169	2	-	-
IX Koto Sungai Lasi	62	-	-	-
Kubung	261	-	-	-
X Koto Diatas	179	-	-	-
X Koto Singkarak	168	2	-	-
Junjung Sirih	46	-	-	-
<b>2019</b>	<b>1 664</b>	<b>11</b>	<b>-</b>	<b>-</b>
<b>2018</b>	<b>1 584</b>	<b>6</b>	<b>-</b>	<b>-</b>

Sumber/Source : Dinas Pertanian Kabupaten Solok / Agriculture Service of Solok Regency

**Tabel 5.2.24** Banyaknya Kelompok Tani, Kios Saprodi dan Penyuluhan Pertanian Menurut Kecamatan di Kabupaten Solok, 2019  
**Table** Number of Farmers, Kios and Agriculture Peasants in Solok Regency, 2019

Kecamatan Sub District	Kelompok Tani	Penyuluhan Pertanian		Kios Saprodi
		PNS	TB-PPL	
(1)	(2)	(3)	(4)	(5)
Pantai Cermin	102	3	2	6
Lembah Gumanti	158	3	6	100
Hiliran Gumanti	135	3	6	18
Payung Sekaki	74	4	1	4
Tigo Lurah	75	3	2	5
Lembang Jaya	130	4	4	46
Danau Kembar	77	3	1	25
Gunung Talang	188	6	3	25
Bukit Sundi	116	6	2	9
IX Koto Sungai Lasi	81	7	3	6
Kubung	186	7	2	33
X Koto Diatas	103	7	3	10
X Koto Singkarak	112	4	5	12
Junjung Sirih	48	3	1	13
<b>2019</b>	<b>1 585</b>	<b>63</b>	<b>41</b>	<b>312</b>
<b>2018</b>	<b>1 487</b>	<b>60</b>	<b>41</b>	<b>317</b>

Sumber/Source : Dinas Pertanian Kabupaten Solok / Agriculture Service of Solok Regency

### 5.3 PERKEBUNAN

#### ESTATE CROPS

**Tabel 5.3.1** Luas Areal Tanaman Perkebunan Menurut Kecamatan dan Jenis Tanaman di Kabupaten Solok(ha), 2018 dan 2019  
*Planted Area of Estate Crops by Sub District and Type of Crops in Solok Regency(ha), 2018 dan 2019*

Kecamatan Sub District	Kelapa Sawit Oil Palm		Kelapa Coconut		Karet Rubber		Kopi Coffe	
	2018	2019	2018	2019	2018	2019	2018	2019
(1)	(2)	(3)	(4)	(5)	(6)	(7)	(8)	(9)
Pantai Cermin	-	-	43,00	43,30	45,00	45,00	1 544,00	1 582,50
Lembah Gumanti	-	-	-	-	-	-	282,50	313,00
Hiliran Gumanti	-	-	22,75	22,50	504,00	504,00	418,50	418,50
Payung Sekaki	-	-	52,25	52,50	507,00	506,00	319,00	322,00
Tigo Lurah	-	-	8,50	10,00	527,50	726,00	3 517,00	3 516,50
Lembang Jaya	-	-	74,50	74,00	20,00	14,50	59,50	63,50
Danau Kembar	-	-	-	-	-	-	116,00	133,00
Gunung Talang	-	-	368,50	367,50	22,00	22,00	336,00	339,50
Bukit Sundi	-	-	173,00	173,00	260,75	357,75	96,50	96,50
IX Koto Sungai Lasi	-	-	163,50	163,50	298,75	337,25	148,00	148,00
Kubung	-	-	503,00	502,25	514,50	564,50	270,50	270,50
X Koto Diatas	-	-	301,00	301,00	784,00	825,00	419,00	419,50
X Koto Singkarak	-	-	360,00	360,00	783,00	831,00	696,50	696,00
Junjung Sirih	-	-	162,00	162,00	121,50	117,00	16,50	15,00
<b>Kabupaten Solok</b>	-	-	<b>2 232,00</b>	<b>2 231,55</b>	<b>4 388,00</b>	<b>4 850,00</b>	<b>1 690,50</b>	<b>1 797,50</b>



Lanjutan Tabel/Continued Table 5.3.1

Kecamatan Subdistrict	Kakao Cocoa		Tebu Sugar cane		Teh Tea		Tembakau Tobacco	
	2018	2019	2018	2019	2018	2019	2018	2019
(1)	(2)	(3)	(4)	(5)	(6)	(7)	(8)	(9)
Pantai Cermin	38,00	38,00	-	-	-	-	25,00	20,75
Lembah Gumanti	-	-	164,50	164,50	-	-	-	-
Hiliran Gumanti	87,25	86,75	404,50	404,50	-	-	1,50	8,50
Payung Sekaki	640,50	642,00	-	-	-	-	-	-
Tigo Lurah	375,00	375,00	4,50	4,50	-	-	-	-
Lembang Jaya	38,50	37,50	-	-	-	-	0,50	-
Danau Kembar	-	-	2,00	2,00	79,00	81,00	-	-
Gunung Talang	256,00	259,00	-	-	444,00	444,00	-	-
Bukit Sundi	252,50	251,50	-	-	-	-	-	-
IX Koto Sungai Lasi	542,50	542,50	-	-	-	-	-	-
Kubung	473,50	486,00	1,10	1,10	-	-	6,50	3,50
X Koto Diatas	522,00	521,50	-	-	-	-	-	-
X Koto Singkarak	542,75	541,75	-	-	-	-	-	-
Junjung Sirih	174,00	170,00	-	-	-	-	-	-
<b>Kabupaten Solok</b>	<b>3 945,50</b>	<b>3 951,50</b>	<b>576,60</b>	<b>624,00</b>	<b>523,00</b>	<b>525,00</b>	<b>33,50</b>	<b>32,75</b>

Sumber/Source : Dinas Pertanian Kabupaten Solok / Agriculture Service of Solok Regency

**Tabel 5.3.2**      **Produksi Perkebunan Menurut Kecamatan dan Jenis Tanaman di Kabupaten Solok (ton), 2019**  
**Table**            **Production of Estate by Sub District and Type of Crops in Solok Regency (ton), 2019**

Kecamatan Sub District	Kelapa Sawit Oil Palm		Kelapa Coconut		Karet Rubber		Kopi Coffee	
	2018	2019	2018	2019	2018	2019	2018	2019
(1)	(2)	(3)	(4)	(5)	(6)	(7)	(8)	(9)
Pantai Cermin	-	-	34,50	35,90	16,75	23,25	434,5	511,5
Lembah Gumanti	-	-	-	-	-	-	135,0	181,3
Hiliran Gumanti	-	-	10,20	10,60	139,50	202,00	120,5	145,5
Payung Sekaki	-	-	24,20	27,70	194,50	305,50	79,6	86,9
Tigo Lurah	-	-	5,20	4,90	222,50	406,50	592,2	738,7
Lembang Jaya	-	-	45,50	47,30	-	-	19,1	24,7
Danau Kembar	-	-	-	-	-	-	43,7	63,8
Gunung Talang	-	-	361,50	372,50	6,50	6,30	96,25	111,0
Bukit Sundi	-	-	141,00	148,75	148,50	232,50	29,75	33,9
IX Koto Sungai Lasi	-	-	135,50	143,50	110,00	186,50	30,0	31,5
Kubung	-	-	395,50	417,00	215,50	335,00	74,0	78,2
X Koto Diatas	-	-	213,00	242,75	195,30	342,00	132,0	134,5
X Koto Singkarak	-	-	345,00	365,00	145,50	358,50	266,2	329,5
Junjung Sirih	-	-	135,00	143,30	41,00	60,50	2,7	1,8
<b>Kabupaten Solok</b>	-	-	<b>1 846,05</b>	<b>1 959,15</b>	<b>1 435,55</b>	<b>2 458,55</b>	<b>2 055,1</b>	<b>2 472,8</b>

Lanjutan Tabel/Continued Table 5.3.2

Kecamatan Subdistrict  (1)	Kakao Cocoa		Tebu Sugar cane		Teh Tea		Tembakau Tobacco	
	2018 (10)	2019 (11)	2018 (12)	2019 (13)	2018 (14)	2019 (15)	2018 (16)	2019 (17)
Pantai Cermin	20,00	21,25	-	-	-	-	15,35	10,95
Lembah Gumanti	-	-	187,00	196,00	-	-	-	-
Hiliran Gumanti	42,00	49,25	601,50	581,78	-	-	-	2,23
Payung Sekaki	295,00	315,50	-	0,45	-	-	-	-
Tigo Lurah	132,50	145,50	4,50	4,40	-	-	-	-
Lembang Jaya	12,75	15,10	-	-	-	-	0,70	-
Danau Kembar	-	-	2,48	2,48	135,70	134,50	-	-
Gunung Talang	79,75	94,50	-	0,27	787,50	773,50	-	-
Bukit Sundi	116,50	126,50	-	-	-	-	-	-
IX Koto Sungai Lasi	221,00	245,50	-	-	-	-	-	-
Kubung	279,00	299,50	1,58	1,51	-	-	2,23	1,95
X Koto Diatas	187,00	203,00	-	-	-	-	-	-
X Koto Singkarak	201,50	215,00	-	-	-	-	-	-
Junjung Sirih	79,00	76,50	-	-	-	-	-	-
<b>Kabupaten Solok</b>	<b>1 666,00</b>	<b>1 807,10</b>	<b>797,06</b>	<b>786,89</b>	<b>923,20</b>	<b>908,00</b>	<b>18,28</b>	<b>15,13</b>

Sumber/Source : Dinas Pertanian Kabupaten Solok / Agriculture Service of Solok Regency

**Tabel 5.3.3** Luas Tanaman Perkebunan Menurut Kecamatan dan Jenis Tanaman di Kabupaten Solok (hektar), 2019  
**Table** *Planted Area of Estate Crops by Sub District and Kind of Crop by Sub District in Solok Regency (hectare), 2019*

Kecamatan Sub District	Kelapa Coconut		Karet Rubber	
	Luas Tanam Planted Area	Produksi Production	Luas Tanam Planted Area	Produksi Production
(1)	(2)	(3)	(4)	(5)
Pantai Cermin	43,30	35,90	45,00	23,25
Lembah Gumanti	-	-	-	-
Hiliran Gumanti	22,50	10,60	504,00	202,00
Payung Sekaki	52,50	27,70	506,00	305,50
Tigo Lurah	10,00	4,90	726,00	406,50
Lembang Jaya	74,00	47,30	14,50	-
Danau Kembar	-	-	-	-
Gunung Talang	367,50	372,50	22,00	6,30
Bukit Sundi	173,00	148,75	357,75	232,50
IX Koto Sungai Lasi	163,50	143,50	337,25	186,50
Kubung	502,25	417,00	564,50	335,00
X Koto Diatas	301,00	242,75	825,00	342,00
X Koto Singkarak	360,00	365,00	831,00	358,50
Junjung Sirih	162,00	143,25	117,00	60,50
<b>2019</b>	<b>2 231,55</b>	<b>1 959,15</b>	<b>4 850,00</b>	<b>2 458,55</b>
<b>2018</b>	<b>2 232,00</b>	<b>1 846,05</b>	<b>4 388,00</b>	<b>1 435,55</b>

Lanjutan Tabel/Continued Table 5.3.3

Kecamatan Sub District	Kopi Arabika Arabica Coffee		Cengkeh Clove	
	Luas Tanam Planted Area	Produksi Production	Luas Tanam Planted Area	Produksi Production
(1)	(6)	(7)	(8)	(9)
Pantai Cermin	730,50	339,50	70,00	16,50
Lembah Gumanti	313,00	181,25	6,00	0,90
Hiliran Gumanti	212,00	95,00	98,50	14,00
Payung Sekaki	56,50	34,95	146,00	15,50
Tigo Lurah	6,00	1,70	65,00	9,00
Lembang Jaya	53,50	23,00	327,75	38,00
Danau Kembar	133,00	63,75	-	-
Gunung Talang	180,00	76,00	382,75	66,00
Bukit Sundi	22,00	13,45	183,00	20,00
IX Koto Sungai Lasi	-	-	137,50	28,50
Kubung	9,00	4,70	156,00	18,00
X Koto Diatas	-	-	281,75	40,50
X Koto Singkarak	76,00	55,50	498,00	68,50
Junjung Sirih	6,00	-	262,75	40,00
<b>2019</b>	<b>1 797,50</b>	<b>888,80</b>	<b>2 615,00</b>	<b>375,40</b>
<b>2018</b>	<b>1 690,50</b>	<b>872,15</b>	<b>2 615,75</b>	<b>373,45</b>

Lanjutan Tabel/*Continued Table 5.3.3*

Kecamatan <i>Sub District</i>	Kulit Manis <i>Cassiavera</i>		Kopi Robusta <i>Robusta Coffee</i>	
	Luas Tanam <i>Planted Area</i>	Produksi <i>Production</i>	Luas Tanam <i>Planted Area</i>	Produksi <i>Production</i>
(1)	(10)	(11)	(12)	(13)
Pantai Cermin	1.549,00	26,15	852,00	172,00
Lembah Gumanti	1.092,00	8,85	-	-
Hiliran Gumanti	740,50	18,70	206,50	50,50
Payung Sekaki	487,25	20,75	265,50	52,00
Tigo Lurah	1.334,00	23,45	3.510,50	737,00
Lembang Jaya	356,00	4,30	10,00	1,75
Danau Kembar	57,00	-	-	-
Gunung Talang	1.233,00	19,10	159,50	35,00
Bukit Sundi	141,25	7,75	74,50	20,50
IX Koto Sungai Lasi	405,50	12,65	148,00	31,50
Kubung	454,00	15,00	261,50	73,50
X Koto Diatas	968,25	16,30	419,50	134,50
X Koto Singkarak	850,00	8,80	620,00	274,00
Junjung Sirih	311,00	6,50	9,00	1,75
<b>2019</b>	<b>9 978,75</b>	<b>188,30</b>	<b>6 536,50</b>	<b>1 584,00</b>
<b>2018</b>	<b>7 162,25</b>	<b>92,70</b>	<b>6 549,00</b>	<b>5 382,95</b>

Lanjutan Tabel/Continued Table 5.3.3

Kecamatan Sub District	Tebu Sugarance		Cokelat Cacao	
	Luas Tanam Planted Area	Produksi Production	Luas Tanam Planted Area	Produksi Production
(1)	(14)	(15)	(16)	(17)
Pantai Cermin	-	-	38,00	21,25
Lembah Gumanti	167,50	196,00	-	
Hiliran Gumanti	441,00	581,78	86,75	49,25
Payung Sekaki	4,00	0,45	642,00	315,50
Tigo Lurah	6,00	4,40	375,00	145,50
Lembang Jaya	-	-	37,50	15,10
Danau Kembar	2,50	2,48	-	-
Gunung Talang	1,00	0,27	259,00	94,50
Bukit Sundi	-	-	251,50	126,50
IX Koto Sungai Lasi	-	-	542,50	245,50
Kubung	2,00	1,51	486,00	299,50
X Koto Diatas	-	-	521,50	203,00
X Koto Singkarak	-	-	541,75	215,00
Junjung Sirih	-	-	170,00	76,50
<b>2019</b>	<b>32,75</b>	<b>15,13</b>	<b>96,70</b>	<b>27,83</b>
<b>2018</b>	<b>33,50</b>	<b>6,08</b>	<b>97,20</b>	<b>7,95</b>

Lanjutan Tabel/*Continued Table* 5.3.3

Kecamatan Sub District	Tembakau Tobacco		Pala Nutmeg	
	Luas Tanam Planted Area	Produksi Production	Luas Tanam Planted Area	Produksi Production
(1)	(18)	(19)	(20)	(21)
Pantai Cermin	20,75	10,95	-	-
Lembah Gumanti	-	-	-	-
Hiliran Gumanti	8,50	2,23	-	-
Payung Sekaki	-	-	-	-
Tigo Lurah	-	-	-	-
Lembang Jaya	-	-	3,00	0,50
Danau Kembar	-	-	-	-
Gunung Talang	-	-	2,10	0,59
Bukit Sundi	-	-	-	-
IX Koto Sungai Lasi	-	-	10,00	2,49
Kubung	3,50	1,95	9,00	2,65
X Koto Diatas	-	-	6,50	2,30
X Koto Singkarak	-	-	66,10	19,30
Junjung Sirih	-	-	-	-
<b>2019</b>	<b>32,75</b>	<b>15,13</b>	<b>96,70</b>	<b>27,83</b>
<b>2018</b>	<b>33,50</b>	<b>6,08</b>	<b>97,20</b>	<b>7,95</b>



Lanjutan Tabel/Continued Table 5.3.3

Kecamatan Sub District	Merica Pepper		Kemiri Candlenut	
	Luas Tanam Planted Area	Produksi Production	Luas Tanam Planted Area	Produksi Production
(1)	(22)	(23)	(24)	(25)
Pantai Cermin	-	-	-	-
Lembah Gumanti	-	-	-	-
Hiliran Gumanti	-	-	-	-
Payung Sekaki	-	-	14,00	17,80
Tigo Lurah	-	-	-	-
Lembang Jaya	-	-	47,50	65,50
Danau Kembar	-	-	-	-
Gunung Talang	-	-	112,50	167,00
Bukit Sundi	-	-	44,00	64,50
IX Koto Sungai Lasi	-	-	363,25	549,00
Kubung	-	-	39,00	61,50
X Koto Diatas	-	-	170,50	266,50
X Koto Singkarak	-	-	248,00	415,50
Junjung Sirih	-	-	97,50	153,50
<b>2019</b>	-	-	<b>1 136,25</b>	<b>1 760,80</b>
<b>2018</b>	-	-	<b>1 137,75</b>	<b>746,35</b>

Lanjutan Tabel/*Continued Table 5.3.3*

Kecamatan <i>Sub District</i>	Teh <i>Tea</i>		Kapuk <i>Capook</i>	
	Luas Tanam <i>Planted Area</i>	Produksi <i>Production</i>	Luas Tanam <i>Planted Area</i>	Produksi <i>Production</i>
(1)	(26)	(27)	(28)	(29)
Pantai Cermin	-	-	-	-
Lembah Gumanti	-	-	-	-
Hiliran Gumanti	-	-	-	-
Payung Sekaki	-	-	-	-
Tigo Lurah	-	-	-	-
Lembang Jaya	-	-	-	-
Danau Kembar	81,00	134,50	-	-
Gunung Talang	444,00	773,50	-	-
Bukit Sundi	-	-	-	-
IX Koto Sungai Lasi	-	-	-	-
Kubung	-	-	-	-
X Koto Diatas	-	-	18,00	4,40
X Koto Singkarak	-	-	46,00	11,80
Junjung Sirih	-	-	2,25	0,50
<b>2019</b>	<b>525,00</b>	<b>908,00</b>	<b>66,25</b>	<b>16,70</b>
<b>2018</b>	<b>523,00</b>	<b>923,20</b>	<b>65,25</b>	<b>11,34</b>

Sumber/*Source* : Dinas Pertanian Kabupaten Solok / *Agriculture Service of Solok Regency*

**Tabel 5.3.4** Jumlah Petani Perkebunan Menurut Jenis Komoditi dan Kecamatan di Kabupaten Solok, 2019  
**Table** Number of Estate Famers by Kind of Commodity and District in Solok Regency, 2019

Kecamatan Sub District	Karet Rubber	Kelapa Coconut	Kulit Manis Cassiavera	Cengkeh Clove	Tebu Sugarcane
(1)	(2)	(3)	(4)	(5)	(6)
Pantai Cermin	86	170	1 834	362	-
Lembah Gumanti	-	-	1 488	25	600
Hiliran Gumanti	436	108	1 043	357	1 000
Payung Sekaki	615	181	475	184	6
Tigo Lurah	350	720	296	39	15
Lembang Jaya	38	275	397	518	-
Danau Kembar	-	-	31	-	10
Gunung Talang	30	4 500	1 747	6 498	6
Bukit Sundi	318	240	725	245	-
IX Koto Sungai Lasi	317	154	335	149	-
Kubung	697	522	725	212	23
X Koto Diatas	659	351	1 178	518	-
X Koto Singkarak	435	725	285	1 296	-
Junjung Sirih	115	361	184	340	-
<b>2019</b>	<b>4 096</b>	<b>8 307</b>	<b>10 743</b>	<b>10 743</b>	<b>1 660</b>
<b>2018</b>	<b>3 363</b>	<b>7 946</b>	<b>12 419</b>	<b>10 413</b>	<b>1 648</b>

Lanjutan Tabel/*Continued Table 5.3.4*

Kecamatan Sub District	Tembakau Tobacco	Pala Nutmeg	Kopi Arabika Arabica Coffee	Kapuk Capook	Enau Enau
(1)	(7)	(8)	(9)	(10)	(11)
Pantai Cermin	98	-	1 363	-	-
Lembah Gumanti	-	-	330	-	-
Hiliran Gumanti	36	-	698	-	120
Payung Sekaki	-	-	64	-	8
Tigo Lurah	-	-	4	-	-
Lembang Jaya	-	40	92	-	25
Danau Kembar	-	-	288	-	-
Gunung Talang	-	15	191	-	-
Bukit Sundi	-	-	30	-	-
IX Koto Sungai Lasi	-	17	-	-	116
Kubung	6	18	16	-	97
X Koto Diatas	-	10	-	31	126
X Koto Singkarak	-	103	158	37	-
Junjung Sirih	-	-	-	17	-
<b>2019</b>	<b>140</b>	<b>203</b>	<b>3 234</b>	<b>85</b>	<b>492</b>
<b>2018</b>	<b>116</b>	<b>213</b>	<b>3 497</b>	<b>94</b>	<b>492</b>

Lanjutan Tabel/Continued Table 5.3.4

<b>Kecamatan Sub District</b>	<b>Kemiri Candlenut</b>	<b>Teh Tea</b>	<b>Cokelat Cacao</b>	<b>Kopi Robusta Robusta Coffee</b>	<b>Gardamon Gardamon</b>
(1)	(12)	(13)	(14)	(15)	(16)
Pantai Cermin	-	-	635	2 768	-
Lembah Gumanti	-	-	-	-	-
Hiliran Gumanti	-	-	244	600	-
Payung Sekaki	51	-	481	769	-
Tigo Lurah	-	-	417	400	-
Lembang Jaya	79	-	62	50	-
Danau Kembar	-	121	-	-	-
Gunung Talang	66	321	564	155	-
Bukit Sundi	75	-	272	251	-
IX Koto Sungai Lasi	689	-	727	317	-
Kubung	83	-	443	608	-
X Koto Diatas	575	-	655	809	-
X Koto Singkarak	295	-	583	403	-
Junjung Sirih	224	-	205	39	-
<b>2019</b>	<b>2 137</b>	<b>442</b>	<b>5 288</b>	<b>7 169</b>	<b>-</b>
<b>2018</b>	<b>2 881</b>	<b>442</b>	<b>5 082</b>	<b>7 200</b>	<b>1 112</b>

Sumber/Source : Dinas Pertanian Kabupaten Solok / Agriculture Service of Solok Regency

## 5.4 PETERNAKAN LIVESTOCK

**Tabel 5.4.1** Banyaknya Ternak Menurut Jenis Ternak di Kabupaten Solok, 2017-2019  
*Livestock Population by Kind of Livestock in Solok Regency, 2017-2019*

Jenis Ternak /Hasil Ternak <i>Variety of Livestock</i>	Satuan	2017	2018	2019
(1)	(2)	(3)	(4)	(5)
1.Sapi	Ekor	37 768	37 371	37 074
2.Kerbau	Ekor	9 812	9 426	8 676
3.Kambing / Domba	Ekor	17 969	16 262	15 707
4.Kuda	Ekor	496	414	313
5.Itik / Unggas Lainnya	Ekor	134 401	113 023	116 629
6.Ayam Kampung	Ekor	293 908	311 853	308 023
7.Ayam Ras	Ekor	2 476 140	2 029 528	2 005 835
8.Burung Puyuh	Kg	119 015	88 906	39 555
9.Telur Itik	Kg	731 861	737 862	737 862
10.Telur Ayam Kampung	Kg	160 915	160 915	160 915
11.Telur Ayam Ras	Kg	177 330	177 330	18 913 709
12.Susu	Liter	44.494	-	38 250

Sumber/Source : Dinas Pertanian Kabupaten Solok / Agriculture Service of Solok Regency

**Tabel**  
**Table** 5.4.2

**Populasi Ternak Unggas Menurut Kecamatan dan Jenis Ternak di Kabupaten Solok, 2019**  
*Population its Variety of Poultry by Sub District and Kind of Livestock in Solok Regency, 2019*

Kecamatan Sub District	Ayam Ras Petelur Layer	Ayam ras Pedaging Broiler	Ayam Buras Villagehen	Itik Duck	Puyuh Puyuh
(1)	(2)	(3)	(4)	(5)	(6)
Pantai Cermin	31 165	-	-	6 408	-
Lembah Gumanti	2 110	-	-	1 124	-
Hiliran Gumanti	35 548	-	645	3 894	-
Payung Sekaki	16 000	2 000	576 000	2 450	-
Tigo Lurah	34 547	-	-	1 800	-
Lembang Jaya	18 653	-	2 190	15 017	1 000
Danau Kembar	1 190	-	-	410	-
Gunung Talang	42 494	6 000	510 000	24 613	9 500
Bukit Sundi	23 266	3 165	-	5 110	7 500
IX Koto Sungai Lasi	4 385	-	-	2 025	500
Kubung	36 102	5 000	233 000	34 460	14 700
X Koto Diatas	24 682	25 200	15 000	8 767	5 855
X Koto Singkarak	21 344	1 300	669 000	9 581	500
Junjung Sirih	16 537	-	-	970	-
<b>Kabupaten Solok</b>	<b>308 023</b>	<b>42 665</b>	<b>2 005 835</b>	<b>116 629</b>	<b>39 555</b>

Sumber/Source : Dinas Pertanian Kabupaten Solok / Agriculture Service of Solok Regency

**Tabel**  
**Table** 5.4.3**Jumlah Produksi Telur Unggas Menurut Jenisnya di  
Kabupaten Solok,2019**  
*Production of Poultry Egg by Variety in Solok Regency(kg)  
2019*

<b>Tahun</b> <i>Years</i>	<b>Ayam Ras Petelur</b> <i>Layer</i>	<b>Ayam Buras</b> <i>Villagehen</i>	<b>Itik</b> <i>Duck</i>
(1)	(2)	(3)	(4)
Pantai Cermin	-	16 695,47	32 259,24
Lembah Gumanti	-	1 367,78	6 060,96
Hiliran Gumanti	-	20 061,50	28 053,90
Payung Sekaki	2 190,00	7 665,00	11 693,70
Tigo Lurah	-	14 690,52	23 782,68
Lembang Jaya	-	758,84	2 031,30
Danau Kembar	-	12 483,00	741,15
Gunung Talang	32 407,20	23 031,14	133 450,92
Bukit Sundi	-	18 141,41	94 180,95
IX Koto Sungai Lasi	-	1 831,39	11 885,85
Kubung	1 669 215,00	19 862,75	189 350,10
X Koto Diatas	104 856,00	13 476,71	45 028,98
X Koto Singkarak	10 023,00	11 000,92	46 637,55
Junjung Sirih	-	9 419,19	6 478,20
<b>Kabupaten Solok</b>	<b>1 818 691,20</b>	<b>170 485,61</b>	<b>631 635,48</b>

Sumber/Source : Dinas Pertanian Kabupaten Solok / Agriculture Service of Solok Regency



**Tabel 5.4.4** Jumlah Produksi Daging Menurut Jenis Ternak di Kabupaten Solok (ton), 2019  
**Table** Production of livestock Meat by its Variety in Solok Regency (ton), 2019

Tahun Years	Sapi Cattle	Kerbau Buffalo	Kuda Horse	Kambing Goat	Ayam Chicken	Itik Duck
(1)	(2)	(3)	(4)	(5)	(6)	(7)
Pantai Cermin	2 756 952,00		-	7 637,44	32 873	3 701,88
Lembah Gumanti	10 232 728,00	3 836,25	-	3 807,65	2 708	695,52
Hiliran Gumanti	22 990,00	-	-	354,20	40 339	3 219,30
Payung Sekaki	19 844,00	213,13	-	2 058,79	527 164	1 341,90
Tigo Lurah	15 488,00		-		28 925	2 729,16
Lembang Jaya	81 796,00	-	-	221,38	1 501	233,10
Danau Kembar	3 630,00	-	-	-	24 578	85,05
Gunung Talang	169 884,00	3 836,25	-	2 235,89	551 735	15 314,04
Bukit Sundi	101 398,00	-	-	2 254,23	48 364	10 807,65
IX Koto Sungai Lasi	23 958,00	-	-	1 173,29	23 958	1 173,29
Kubung	173 272,00	-	-	4 383,23	239 075	21 728,70
X Koto Diatas	66 792,00	-	-	287,79	36 490	5 167,26
X Koto Singkarak	209 088,00	-	-	5 202,31	632 606	5 351,85
Junjung Sirih	29 040,00	4 688,75	113,75	420,61	18 546	743,40
<b>2019</b>	<b>13 906 860,00</b>	<b>12 574,38</b>	<b>113,75</b>	<b>30 036,79</b>	<b>2 208 863</b>	<b>72 292,10</b>
<b>2018</b>	<b>1 157 486,00</b>	<b>7246,25</b>	<b>-</b>	<b>25 081,79</b>	<b>2 570 442</b>	<b>84 672,63</b>

Sumber/Source : Dinas Pertanian Kabupaten Solok / Agriculture Service of Solok Regency

**Tabel 5.4.5** Banyaknya Populasi Unggas, Kelinci dan Anjing Per Kecamatan di Kabupaten Solok, 2019  
**Table** Banyaknya Populasi Unggas, Kelinci dan Anjing Per Kecamatan di Kabupaten Solok, 2019  
*Number of Poultry by Sub District in Solok Regency, 2019*

Kecamatan Sub District	Ayam Buras Villagehen	Ayam Ras Petelur Layer	Ayam Ras Pedaging Broiler	Itik Duck
(1)	(2)	(3)	(4)	(5)
Pantai Cermin	31 165	-	-	6 408
Lembah Gumanti	2 110	-	-	1 124
Hiliran Gumanti	35 548	-	645	3 894
Payung Sekaki	16 000	2 000	576 000	2 450
Tigo Lurah	34 547	-	-	1 800
Lembang Jaya	18 653	-	2 190	15 017
Danau Kembar	1 190	-	-	410
Gunung Talang	42 494	6 000	510 000	24 613
Bukit Sundi	23 266	3 165	-	5 110
IX Koto Sungai Lasi	4 385	-	-	2 025
Kubung	36 102	5 000	233 000	34 460
X Koto Diatas	24 682	25 200	15 000	8 767
X Koto Singkarak	21 344	1 300	669 000	9 581
Junjung Sirih	16 537	-	-	970
<b>2019</b>	<b>311 853</b>	<b>31 100</b>	<b>1 998 428</b>	<b>113 023</b>
<b>2018</b>	<b>409 066</b>	<b>23 000</b>	<b>2 453 140</b>	<b>134 401</b>

Lanjutan Tabel/Continued Table 5.4.5

Kecamatan Sub District	Burung Puyuh Quail	Kelinci Rabbit	Anjing Dog
(1)	(6)	(7)	(8)
Pantai Cermin	-	86	2 929
Lembah Gumanti	-	2 538	2 363
Hiliran Gumanti	-	-	1 106
Payung Sekaki	-	-	1 150
Tigo Lurah	-	-	2 696
Lembang Jaya	1 000	2 465	1 158
Danau Kembar	-	160	1 680
Gunung Talang	9 500	-	2 249
Bukit Sundi	7 500	-	1 180
IX Koto Sungai Lasi	500	-	1 088
Kubung	14 700	-	10 776
X Koto Diatas	5 855	-	1 921
X Koto Singkarak	500	-	2 806
Junjung Sirih	-	-	1 103
<b>2019</b>	<b>39 555</b>	<b>5 249</b>	<b>34 205</b>
<b>2018</b>	<b>88 900</b>	<b>5 264</b>	<b>34 185</b>

Sumber/Source : Dinas Pertanian Kabupaten Solok / Agriculture Service of Solok Regency

**Tabel 5.4.6** Banyaknya Populasi Ternak per Kecamatan di Kabupaten Solok, 2019  
**Table** *Number of Livestock by Sub District in Solok Regency, 2019*

Kecamatan Sub District	Sapi Cattle	Kerbau Buffalo	Kuda Horse	Kambing Goat
(1)	(2)	(3)	(4)	(5)
Pantai Cermin	1 997	420	-	865
Lembah Gumanti	632	154	-	168
Hiliran Gumanti	1 246	411	-	740
Payung Sekaki	2 435	740	3	510
Tigo Lurah	768	719		784
Lembang Jaya	4 342	667	183	474
Danau Kembar	180	28	-	67
Gunung Talang	3 118	621	-	1 692
Bukit Sundi	3 758	53	1	443
IX Koto Sungai Lasi	1 471	205	10	489
Kubung	7 862	618	77	2 952
X Koto Diatas	5 303	3 329	39	3 461
X Koto Singkarak	3 336	653	-	2 391
Junjung Sirih	626	58	-	671
<b>2019</b>	<b>37 074</b>	<b>8 676</b>	<b>313</b>	<b>15 707</b>
<b>2018</b>	<b>37 374</b>	<b>9 426</b>	<b>414</b>	<b>16 262</b>

Sumber/Source : Dinas Pertanian Kabupaten Solok / Agriculture Service of Solok Regency

**Tabel 5.4.7** Banyaknya Rumah Tangga Budidaya Ternak Unggas, Kelinci, dan Anjing Per Kecamatan di Kabupaten Solok, 2019  
**Table** Banyaknya Rumah Tangga Budidaya Ternak Unggas, Kelinci, dan Anjing Per Kecamatan di Kabupaten Solok, 2019  
*Number of Household who Cultivate Poultry by District in Solok Regency, 2019*

Kecamatan Sub District	Ayam Buras Villagehen	Ayam Ras Petelur Layer	Ayam Ras Pedaging Broiler	Itik Duck
(1)	(2)	(3)	(4)	(5)
Pantai Cermin	4 582	-	-	737
Lembah Gumanti	643	-	-	146
Hiliran Gumanti	3 668	-	-	991
Payung Sekaki	4 100	1	9	1 315
Tigo Lurah	3 355	-	-	153
Lembang Jaya	1 100	-	8	370
Danau Kembar	114	-	-	20
Gunung Talang	2 021	2	6	612
Bukit Sundi	2 702	6	-	386
IX Koto Sungai Lasi	-	-	-	-
Kubung	1 794	1	17	711
X Koto Diatas	2 234	4	2	443
X Koto Singkarak	1 751	4	17	343
Junjung Sirih	1 244	-	-	112
<b>2019</b>	<b>29 308</b>	<b>18</b>	<b>59</b>	<b>6 339</b>
<b>2018</b>	<b>29 114</b>	<b>14</b>	<b>61</b>	<b>5 961</b>

Lanjutan Tabel/*Continued Table 5.4.7*

Kecamatan <i>Sub District</i>	Burung Puyuh <i>Quail</i>	Kelinci <i>Rabbit</i>	Anjing <i>Dog</i>
(1)	(6)	(7)	(8)
Pantai Cermin	-	9	2 279
Lembah Gumanti	-	-	1 105
Hiliran Gumanti	-	189	546
Payung Sekaki	-	-	7 100
Tigo Lurah	-	-	1 018
Lembang Jaya	6	142	695
Danau Kembar	-	18	890
Gunung Talang	5	2	1 124
Bukit Sundi	7	2	910
IX Koto Sungai Lasi	-	-	-
Kubung	4	28	2 805
X Koto Diatas	3	-	886
X Koto Singkarak	1	34	1 088
Junjung Sirih	-	-	736
<b>2019</b>	<b>26</b>	<b>424</b>	<b>21 182</b>
<b>2018</b>	<b>46</b>	<b>915</b>	<b>17 528</b>

Sumber/*Source* : Dinas Pertanian Kabupaten Solok / *Agriculture Service of Solok Regency*

**Tabel 5.4.8** Banyaknya Rumah Tangga Pemelihara Ternak per Kecamatan Solok, 2019  
**Table** **Number of Household Who Cultivate Livestock by Sub District in Solok Regency, 2019**

Kecamatan Sub District	Sapi Cattle	Kerbau Buffalo	Kuda Horse	Kambing Goat
(1)	(2)	(3)	(4)	(5)
Pantai Cermin	1 790	98	-	481
Lembah Gumanti	546	109	-	57
Hiliran Gumanti	706	286	2	316
Payung Sekaki	2 620	190	1	80
Tigo Lurah	370	286	109	205
Lembang Jaya	2 337	328		164
Danau Kembar	126	12		20
Gunung Talang	1 021	412		240
Bukit Sundi	1 363	31	1	116
IX Koto Sungai Lasi				
Kubung	3 142	321	25	712
X Koto Diatas	1 883	1 151	21	903
X Koto Singkarak	1 638	427		952
Junjung Sirih	354	59		488
<b>2019</b>	<b>17 896</b>	<b>3 710</b>	<b>159</b>	<b>4 734</b>
<b>2018</b>	<b>20 220</b>	<b>3 901</b>	<b>293</b>	<b>4 971</b>

Sumber/Source : Dinas Pertanian Kabupaten Solok / Agriculture Service of Solok Regency

**Tabel 5.4.9** Banyaknya Produksi Telur Ternak Unggas per Kecamatan di Kabupaten Solok, 2019  
**Table** *Number of Egg Production by Sub District in Solok Regency, 2019*

Kecamatan Sub District	Ayam Buras Villagehen	Ayam Ras Petelur Layer	Ayam Ras Pedaging Broiler	Itik Duck
(1)	(2)	(3)	(4)	(5)
Pantai Cermin	17 062,84	-	-	35 179,92
Lembah Gumanti	1 148,90	-	-	6 170,76
Hiliran Gumanti	19 462,53	-	-	21 378,06
Payung Sekaki	8 760,00	2 190,00	-	13 450,50
Tigo Lurah	18 914,48	-	-	9 882,00
Lembang Jaya	10 212,52	-	-	82 443,33
Danau Kembar	651,53	-	-	2 250,90
Gunung Talang	23 265,47	46 296,00	-	135 125,37
Bukit Sundi	12 738,14	-	-	28 053,90
IX Koto Sungai Lasi	2 400,79	-	-	11 117,25
Kubung	19 765,85	38 550,00	-	189 185,40
X Koto Diatas	13 513,40	194 292,00	-	48 130,83
X Koto Singkarak	11 685,84	10 023,00	-	52 599,69
Junjung Sirih	9 054,01	-	-	5 325,30
<b>2019</b>	<b>170 485,61</b>	<b>1 818 691,20</b>	<b>-</b>	<b>631 635,48</b>
<b>2018</b>	<b>160 914,63</b>	<b>177 330,00</b>	<b>-</b>	<b>737 861,49</b>

Sumber/Source : Dinas Pertanian Kabupaten Solok / Agriculture Service of Solok Regency



**Tabel 5.4.10** Banyaknya Produksi Daging Ternak per Kecamatan di Kabupaten Solok, 2019  
**Table** Number of Beef Production by Sub District in Solok Regency, 2019

Kecamatan Sub District	Sapi Cattle	Kerbau Buffalo	Kuda Horse	Kambing Goat
(1)	(2)	(3)	(4)	(5)
Pantai Cermin	2 756 952,00		-	7 637,44
Lembah Gumanti	10 232 728,00	3 836,25	-	3 807,65
Hiliran Gumanti	22 990,00	-	-	354,20
Payung Sekaki	19 844,00	213,13	-	2 058,79
Tigo Lurah	15 488,00		-	
Lembang Jaya	81 796,00	-	-	221,38
Danau Kembar	3 630,00	-	-	-
Gunung Talang	169 884,00	3 836,25	-	2 235,89
Bukit Sundi	101 398,00	-	-	2 254,23
IX Koto Sungai Lasi	23 958,00	-	-	1 173,29
Kubung	173 272,00	-	-	4 383,23
X Koto Diatas	66 792,00	-	-	287,79
X Koto Singkarak	209 088,00	-	-	5 202,31
Junjung Sirih	29 040,00	4 688,75	113,75	420,61
<b>2019</b>	<b>13 906 860,00</b>	<b>12 574,38</b>	<b>113,75</b>	<b>30 036,79</b>
<b>2018</b>	<b>1 157 486,00</b>	<b>7 246,25</b>	<b>-</b>	<b>25 081,79</b>

Sumber/Source : Dinas Pertanian Kabupaten Solok / Agriculture Service of Solok Regency

**Tabel 5.4.11** Banyaknya Produksi Daging Ternak per Kecamatan di Kabupaten Solok, 2019  
**Table** *Number of Beef Production by Sub District in Solok Regency, 2019*

Kecamatan Sub District	Ayam Buras Villagehen	Ayam Ras Petelur Layer	Ayam Ras Pedaging Broiler	Itik Duck
(1)	(2)	(3)	(4)	(5)
Pantai Cermin	32 872,53	-	-	3 701,88
Lembah Gumanti	2 707,94	-	-	695,52
Hiliran Gumanti	39 500,08	-	838,86	3 219,30
Payung Sekaki	15 092,00	1 464,00	510 608,00	1 341,90
Tigo Lurah	28 924,90	-	-	2 729,16
Lembang Jaya	1 494,11	-	7,29	233,10
Danau Kembar	24 578,40	-	-	85,05
Gunung Talang	45 347,15	3 074,40	503 313,60	15 314,04
Bukit Sundi	43 605,66	4 758,00	-	10 807,65
IX Koto Sungai Lasi	23 958,00	-	-	1 173,29
Kubung	39 108,76	2 562,00	197 404,70	21 728,70
X Koto Diatas	26 534,97	9 955,20	-	5 167,26
X Koto Singkarak	21 660,25	951,60	609 994,20	5 351,85
Junjung Sirih	18 545,91	-	-	743,40
<b>2019</b>	<b>363 930,65</b>	<b>22 765,20</b>	<b>1 822 166,65</b>	<b>72 292,10</b>
<b>2018</b>	<b>316832,82</b>	<b>16836</b>	<b>2236773,05</b>	<b>84672,63</b>

Sumber/Source : Dinas Pertanian Kabupaten Solok / Agriculture Service of Solok Regency

**Tabel 5.4.12** Banyaknya Vaksinasi SE Rabies dan ND per Kecamatan di Kabupaten Solok, 2019  
**Table** Number of SE, Rabies, and ND Vaccination by Sub District in Solok, 2019

Kecamatan Sub District	SE dan Rabies			ND	
	Anjing Dog	Sapi Cattle	Kerbau Buffalo	Ayam Ras Pedaging Broiler	Ayam Buras Villagehen
(1)	(2)	(3)	(4)	(5)	(6)
Pantai Cermin	460	-	-	-	-
Lembah Gumanti	502	-	-	-	-
Hiliran Gumanti	184	-	-	-	-
Payung Sekaki	276	-	-	-	-
Tigo Lurah	-	-	-	-	-
Lembang Jaya	312	-	-	-	-
Danau Kembar	-	-	-	-	-
Gunung Talang	237	-	-	-	-
Bukit Sundi	165	-	-	-	-
IX Koto Sungai Lasi	-	-	-	-	-
Kubung	270	-	-	-	-
X Koto Diatas	128	-	-	-	-
X Koto Singkarak	246	-	-	-	-
Junjung Sirih	154	-	-	-	-
<b>2019</b>	<b>2 934</b>	<b>-</b>	<b>-</b>	<b>-</b>	<b>-</b>
<b>2018</b>	<b>6 229</b>	<b>-</b>	<b>-</b>	<b>-</b>	<b>-</b>

Sumber/Source : Dinas Pertanian Kabupaten Solok / Agriculture Service of Solok Regency

**Tabel 5.4.13** Banyaknya Pemotongan Ternak Besar yang dipotong dan Diluar RPH Menurut Jenis Ternak per Kecamatan di Kabupaten Solok, 2019  
**Table** *Number of Slaughtered Large Livestock Inside and Outside RPH by Sub in Solok Regency, 2019*

Kecamatan Sub District	Sapi Cattle		Kerbau Buffalo	
	Jantan Male	Betina Female	Jantan Male	Betina Female
(1)	(2)	(3)	(4)	(5)
Pantai Cermin	171	-	1	-
Lembah Gumanti	198	128	8	3
Hiliran Gumanti	-	-	-	-
Payung Sekaki	-	-	-	-
Tigo Lurah	-	-	-	-
Lembang Jaya	46	6	-	-
Danau Kembar	-	-	-	-
Gunung Talang	199	137	-	-
Bukit Sundi	138	358	-	-
IX Koto Sungai Lasi	13	4	-	-
Kubung	33	41	-	-
X Koto Diatas	-	-	-	-
X Koto Singkarak	324	71	-	-
Junjung Sirih	8	3	-	-
<b>2019</b>	<b>1 130</b>	<b>748</b>	<b>9</b>	<b>3</b>
<b>2018</b>	<b>1 249</b>	<b>559</b>	<b>18</b>	<b>6</b>

Lanjutan Tabel/*Continued Table* 5.4.13

Kecamatan <i>Sub District</i>	Kambing <i>Goat</i>		Domba <i>Sheep</i>	
	Jantan <i>Male</i>	Betina <i>Female</i>	Jantan <i>Male</i>	Betina <i>Female</i>
(1)	(6)	(7)	(8)	(9)
Pantai Cermin	50	-	-	-
Lembah Gumanti	179	-	-	-
Hiliran Gumanti	-	-	-	-
Payung Sekaki	16	23	-	-
Tigo Lurah	-	-	-	-
Lembang Jaya	-	-	-	-
Danau Kembar	-	-	-	-
Gunung Talang	-	-	-	-
Bukit Sundi	103	71	-	-
IX Koto Sungai Lasi	28	8	-	-
Kubung	63	31	-	-
X Koto Diatas	-	-	-	-
X Koto Singkarak	128	33	-	-
Junjung Sirih	16	-	-	-
<b>2019</b>	<b>583</b>	<b>166</b>	-	-
<b>2018</b>	<b>644</b>	<b>144</b>	-	-

Sumber/*Source* : Dinas Pertanian Kabupaten Solok / *Agriculture Service of Solok Regency*

## 5.5 PERIKANAN FISHERY

**Tabel 5.5.1** Jumlah Produksi Perikanan Darat dan Budidaya di Kolam dan di Sawah Menurut Jenis di Kabupaten Solok, 2019  
*Volume of Production of Freshwater Fish Cultivation In Water Pond And Rice By Kind in Solok Regency, 2019*

Kecamatan Sub District	Di Kolam Water Pond	Di Sawah Paddy Field	Jumlah Total
(1)	(2)	(3)	(4)
Pantai Cermin	192,61	8,58	201,19
Lembah Gumanti	123,87	-	123,87
Hiliran Gumanti	143,64	3,74	147,38
Payung Sekaki	164,95	11,07	176,02
Tigo Lurah	130,63	-	130,63
Lembang Jaya	305,72	9,79	315,51
Danau Kembar	6,04	-	6,04
Gunung Talang	535,32	14,50	549,82
Bukit Sundi	431,13	27,38	458,51
IX Koto Sungai Lasi	152,86	2,01	154,87
Kubung	653,76	44,38	698,14
X Koto Diatas	219,76	-	219,76
X Koto Singkarak	666,47	42,28	708,75
Junjung Sirih	167,92	-	167,92
<b>2019</b>	<b>3 894,68</b>	<b>163,73</b>	<b>4 058,41</b>
<b>2018</b>	<b>2 792,99</b>	<b>124,81</b>	<b>2 917,80</b>

Sumber/Source : Dinas Perikanan dan Pangan Kabupaten Solok / *The Fisheries and Food Service of Solok Regency*

**Tabel 5.5.2** Jumlah Produksi Perikanan Darat di Perairan Umum Menurut Jenisnya dan Nilainya di Kabupaten Solok, 2019  
**Table** Volume and Value Of Production Of Freshwater Cultivation In Public Water By Kind Of Fish in Solok Regency, 2019

Kecamatan Sub District	Danau Lake	Sungai River	Telaga Small Lake	Rawa-rawa Swamp	Jumlah Total
(1)	(2)	(3)	(4)	(5)	(6)
Pantai Cermin	-	33,45	-	-	33,45
Lembah Gumanti	35,43	5,52	-	-	40,95
Hiliran Gumanti	-	43,35	3,08	-	46,43
Payung Sekaki	-	10,38	3,97	-	14,35
Tigo Lurah	-	23,39	-	-	23,39
Lembang Jaya	-	6,10	-	1,72	7,82
Danau Kembar	40,80	-	3,27	2,16	46,23
Gunung Talang	-	6,59	2,50	-	9,09
Bukit Sundi	-	6,86	-	1,79	8,65
IX Koto Sungai Lasi	-	6,10	1,99	-	8,09
Kubung	-	14,41	-	-	14,41
X Koto Diatas	-	6,43	12,93	-	19,36
X Koto Singkarak	178,67	7,45	2,71	1,34	190,17
Junjung Sirih	82,65	6,86	4,71	1,45	95,67
<b>2019</b>	<b>337,55</b>	<b>176,89</b>	<b>35,16</b>	<b>8,46</b>	<b>558,06</b>
<b>2018</b>	<b>286,99</b>	<b>176,71</b>	<b>35,00</b>	<b>8,44</b>	<b>507,14</b>

Sumber/Source : Dinas Perikanan dan Pangan Kabupaten Solok / The Fisheries and Food Service of Solok Regency

**Tabel 5.5.3** Luas Area Penangkapan ikan Darat Pada Budidaya dan Perairan Umum Menurut Kecamatan di Kabupaten Solok, 2019  
**Table** Area Off Catching Areage Of Freshwater Fish By Location And Sub District in Solok Regency,2019

Kecamatan Sub District	Budidaya Cultivating Place		Perairan Umum Open Waters			
	Kolam Water Pond	Sawah Paddy Field	Danau Lake	Sungai River	Telaga Small Lake	Rawa- rawa Swamp
(1)	(2)	(3)	(4)	(5)	(6)	(7)
Pantai Cermin	18,80	2,13	-	328,18	-	-
Lembah Gumanti	12,09	-	1 199,00	19,50	-	-
Hiliran Gumanti	14,02	0,98	-	48,00	0,50	-
Payung Sekaki	16,10	2,75	-	60,00	1,25	-
Tigo Lurah	12,75	-	-	225,00	-	-
Lembang Jaya	29,84	2,43	-	11,75	-	1,20
Danau Kembar	0,59	-	2 208,00	-	1,25	1,00
Gunung Talang	52,25	3,60	-	22,00	0,75	-
Bukit Sundi	42,08	6,80	-	20,75	-	0,25
IX Koto Sungai Lasi	14,92	0,50	-	4,00	0,15	-
Kubung	63,81	11,02	-	60,00	-	-
X Koto Diatas	21,45	-	-	20,63	45,75	-
X Koto Singkarak	65,05	10,50	3 750,50	25,50	0,25	0,35
Junjung Sirih	16,39	-	1 860,50	14,50	-	1,20
<b>2019</b>	<b>380,14</b>	<b>40,71</b>	<b>9 018,00</b>	<b>859,81</b>	<b>49,90</b>	<b>4,00</b>
<b>2018</b>	<b>380,14</b>	<b>40,71</b>	<b>9 018,00</b>	<b>859,81</b>	<b>49,90</b>	<b>4,00</b>

Sumber/Source : Dinas Perikanan dan Pangan Kabupaten Solok / The Fisheries and Food Service of Solok Regency



**Tabel 5.5.4** Banyaknya Nelayan Penangkap Ikan di Perairan Umum Menurut Kecamatan di Kabupaten Solok, 2019  
**Table** *Number of Open Waters Fisherman by Sub District in Solok Regency, 2019*

Kecamatan Sub District	Penuh Full Time	Sambilan Utama Main Part Time	Sambilan Tambah Part Time	Jumlah Total
(1)	(2)	(3)	(4)	(5)
Pantai Cermin	-	-	99	99
Lembah Gumanti	77	143	349	569
Hiliran Gumanti	-	-	89	89
Payung Sekaki	-	-	40	40
Tigo Lurah	-	-	59	59
Lembang Jaya	-	-	24	24
Danau Kembar	93	125	398	616
Gunung Talang	-	-	47	47
Bukit Sundi	-	-	96	96
IX Koto Sungai Lasi	-	-	43	43
Kubung	-	-	96	96
X Koto Diatas	-	-	42	42
X Koto Singkarak	246	195	535	976
Junjung Sirih	254	302	378	934
<b>2019</b>	<b>670</b>	<b>765</b>	<b>2 295</b>	<b>3 730</b>
<b>2018</b>	<b>601</b>	<b>771</b>	<b>2 306</b>	<b>3 678</b>

Sumber/Source : Dinas Perikanan dan Pangan Kabupaten Solok / The Fisheries and Food Service of Solok Regency

**Tabel 5.5.5**      **Produksi Benih Ikan Menurut Sumbernya Menurut Kecamatan di Kabupaten Solok, 2019**  
**Table**              **Production of Fish Seed by it Source by Sub District in Solok Regency, 2019**

Kecamatan Sub District	BBI Dinas	UPR	Perairan Umum Open Water	Jumlah Total
(1)	(2)	(3)	(4)	(5)
Pantai Cermin	-	-	-	-
Lembah Gumanti	-	-	-	-
Hiliran Gumanti	-	-	-	-
Payung Sekaki	-	818 080	-	818 080
Tigo Lurah	-	-	-	-
Lembang Jaya	-	1 352 108	-	1 352 108
Danau Kembar	-	-	-	-
Gunung Talang	695 860	1 953 545	-	2 649 405
Bukit Sundi	-	1 057 120	-	1 057 120
IX Koto Sungai Lasi	-	-	-	-
Kubung	-	5 436 125	-	5 436 125
X Koto Diatas	-	-	-	-
X Koto Singkarak	-	41 014 427	-	41 014 427
Junjung Sirih	-	-	-	-
<b>2019</b>	<b>695 860</b>	<b>51 631 405</b>	<b>-</b>	<b>52 327 265</b>
<b>2018</b>	<b>1 721 350</b>	<b>48 427 794</b>	<b>-</b>	<b>50 149 144</b>

Sumber/Source : Dinas Perikanan dan Pangan Kabupaten Solok / The Fisheries and Food Service of Solok Regency

**Tabel 5.5.6**      **Produksi Benih Ikan Menurut Jenisnya Menurut Kecamatan di Kabupaten Solok, 2019**  
**Table**              **Production of Fish Seed by its Kind by Sub District in Solok Regency, 2019**

Kecamatan Sub District	BBI Dinas	UPR	Perairan Umum Open Water	Jumlah Total
(1)	(2)	(3)	(4)	(5)
Mas/ Rayo	209,00	26 997,45	-	27 206,45
Tawas	-	-	-	-
Gurami	1,16	-	-	1,16
Mujair	-	-	-	-
Nila	434,70	22 170,46	-	22 605,16
Sepat	-	-	-	-
Nilam	-	-	-	-
Garing	-	-	-	-
Lampan	-	-	-	-
Lele	51,00	2 463,50	-	2 514,50
Ikan Hias	-	-	-	-
<b>2019</b>	<b>695,86</b>	<b>51 631,41</b>	<b>-</b>	<b>52 327,27</b>
<b>2018</b>	<b>1 721,35</b>	<b>48 427,79</b>	<b>-</b>	<b>50 149,14</b>

Sumber/Source : Dinas Perikanan dan Pangan Kabupaten Solok / The Fisheries and Food Service of Solok Regency

**Tabel 5.5.7** Jumlah Produksi Ikan Menurut Jenis Pengolahan (Ton) Menurut Kecamatan di Kabupaten Solok, 2019  
**Table** Volume of Fish Production by Method Of Processing (Ton) by Sub District at Solok Regency, 2019

Kecamatan Sub District	Asin Salted	Tawar Tasteless	Pengasapan Smoked	Goreng Fried
(1)	(2)	(3)	(4)	(5)
Pantai Cermin	-	-	-	-
Lembah Gumanti	-	-	-	-
Hiliran Gumanti	-	-	-	-
Payung Sekaki	-	-	-	-
Tigo Lurah	-	-	-	-
Lembang Jaya	-	-	-	-
Danau Kembar	-	-	0,238	-
Gunung Talang	-	-	-	0,725
Bukit Sundi	0,360	-	-	-
IX Koto Sungai Lasi	-	-	-	-
Kubung	-	-	-	-
X Koto Diatas	-	-	-	-
X Koto Singkarak	-	-	-	0,260
Junjung Sirih	-	-	-	8,076
<b>2019</b>	<b>0,360</b>	<b>-</b>	<b>0,238</b>	<b>9,061</b>
<b>2018</b>	<b>0,465</b>	<b>-</b>	<b>0,237</b>	<b>4,978</b>

Sumber/Source : Dinas Perikanan dan Pangan Kabupaten Solok / The Fisheries and Food Service of Solok Regency

**Tabel 5.5.8** Jumlah Produksi ikan dari Budidaya Ikan Di Kolam dan Sawah (Ton) Menurut di Kabupaten Solok, 2019  
**Table** Volume of Fish Production at Water pound and Paddy Field (Ton) by Sub District in Solok Regency, 2019

Kecamatan Sub District	Kolam Water Pound	Sawah Paddy Field
(1)	(2)	(3)
Pantai Cermin	192,61	8,58
Lembah Gumanti	123,87	-
Hiliran Gumanti	143,64	3,74
Payung Sekaki	164,95	11,07
Tigo Lurah	130,63	-
Lembang Jaya	305,72	9,79
Danau Kembar	6,04	-
Gunung Talang	535,32	14,50
Bukit Sundi	431,13	27,38
IX Koto Sungai Lasi	152,86	2,01
Kubung	653,76	44,38
X Koto Diatas	219,76	-
X Koto Singkarak	666,47	42,28
Junjung Sirih	167,92	-
<b>2019</b>	<b>3 894,68</b>	<b>163,73</b>
<b>2018</b>	<b>2 792,99</b>	<b>124,81</b>

Sumber/Source : Dinas Perikanan dan Pangan Kabupaten Solok / The Fisheries and Food Service of Solok Regency

**Tabel 5.5.9** Jumlah Produksi Ikan Darat di Perairan Umum Menurut Kecamatan di Kabupaten Solok (Ton), 2019  
**Table** Volume of Freshwater Fish Production In Open By Sub District in Solok Regency (Ton), 2019

Kecamatan Sub District	Danau Lake	Sungai River	Telaga Small Lake	Rawa-rawa Swamp
(1)	(2)	(3)	(4)	(5)
Pantai Cermin	-	33,45	-	-
Lembah Gumanti	35,43	5,52	-	-
Hiliran Gumanti	-	43,35	3,08	-
Payung Sekaki	-	10,38	3,97	-
Tigo Lurah	-	23,39	-	-
Lembang Jaya	-	6,10	-	1,72
Danau Kembar	40,80	-	3,27	2,16
Gunung Talang	-	6,59	2,50	-
Bukit Sundi	-	6,86	-	1,79
IX Koto Sungai Lasi	-	6,10	1,99	-
Kubung	-	14,41	-	-
X Koto Diatas	-	6,43	12,93	-
X Koto Singkarak	178,67	7,45	2,71	1,34
Junjung Sirih	82,65	6,86	4,71	1,45
<b>2019</b>	<b>337,55</b>	<b>176,89</b>	<b>35,16</b>	<b>8,46</b>
<b>2018</b>	<b>286,99</b>	<b>176,71</b>	<b>35,00</b>	<b>8,44</b>

Sumber/Source : Dinas Perikanan dan Pangan Kabupaten Solok / The Fisheries and Food Service of Solok Regency

**Tabel 5.5.10** Jumlah Sarana Penangkap Ikan yang Terbuat Dari Bahan Bambu, Rotan Kayu, dan Besi Menurut Penggunaannya dan Kecamatan di Kabupaten Solok, 2019  
**Table** Number of Fish Catching Tools By Kind Of Tool And Sub District in Solok Regency, 2019

Kecamatan Sub District	Lukah	Tingkalak	Pancing	Perahu
(1)	(2)	(3)	(4)	(5)
Pantai Cermin	50,00	-	234,00	-
Lembah Gumanti	-	-	99,00	66,00
Hiliran Gumanti	119,00	-	231,00	-
Payung Sekaki	-	-	55,00	-
Tigo Lurah	17,00	-	117,00	-
Lembang Jaya	24,00	-	83,00	-
Danau Kembar	-	-	789,00	155,00
Gunung Talang	24,00	-	38,00	-
Bukit Sundi	98,00	-	269,00	-
IX Koto Sungai Lasi	45,00	-	67,00	-
Kubung	197,00	-	670,00	-
X Koto Diatas	67,00	-	83,00	-
X Koto Singkarak	132,00	-	251,00	360,00
Junjung Sirih	24,00	-	214,00	204,00
<b>2019</b>	<b>797,00</b>	<b>-</b>	<b>3 200,00</b>	<b>785,00</b>
<b>2018</b>	<b>797,00</b>	<b>-</b>	<b>3 200,00</b>	<b>756,00</b>

Sumber/Source : Dinas Perikanan dan Pangan Kabupaten Solok / The Fisheries and Food Service of Solok Regency

**Tabel 5.5.11** Jumlah Sarana Penangkap Ikan yang Terbuat Dari Bahan Nilon Menurut Kegunaannya dan Kecamatan di Kabupaten Solok (Ton), 2019  
**Table** Number of Fish Catching Tools Made Of Nylon By Kind Of Tool And Sub District in Solok (Ton), 2019

Kecamatan Sub District	Jaring Net	Jala	Tangguk
(1)	(2)	(3)	(4)
Pantai Cermin	-	-	-
Lembah Gumanti	25,00	98,00	-
Hiliran Gumanti	-	53,00	-
Payung Sekaki	-	18,00	20,00
Tigo Lurah	-	18,00	20,00
Lembang Jaya	-	26,00	15,00
Danau Kembar	354,00	112,00	21,00
Gunung Talang	-	7,00	37,00
Bukit Sundi	-	24,00	62,00
IX Koto Sungai Lasi	-	42,00	-
Kubung	-	97,00	49,00
X Koto Diatas	-	15,00	-
X Koto Singkarak	1 043,00	306,00	214,00
Junjung Sirih	583,00	178,00	151,00
<b>2019</b>	<b>2 005,00</b>	<b>994,00</b>	<b>589,00</b>
<b>2018</b>	<b>1 954,00</b>	<b>994,00</b>	<b>589,00</b>

Sumber/Source : Dinas Perikanan dan Pangan Kabupaten Solok / The Fisheries and Food Service of Solok Regency



**Tabel 5.5.12**      **Produksi Perikanan Budidaya Menurut Kecamatan dan Jenis Budidaya di Kabupaten Solok (Ton), 2019**  
**Table**                **Number of Fish Capture by Sub District and Type of Asuaculture in Solok Regency (Ton), 2019**

Kecamatan Sub District	Kolam Fresh Water Pond	Keramba Cage	Jaring Apung Floating Cage Net	Sawah Paddy Field	Kolam Air Deras Fast Water Pound	Saluran Irigasi	Jumlah Total
(1)	(2)	(3)	(4)	(5)	(6)	(7)	(8)
Pantai Cermin	192,61	-	-	8,58	-	-	201,19
Lembah Gumanti	123,87	-	73,08	-	-	-	196,95
Hiliran Gumanti	143,64	-	-	3,74	-	-	147,38
Payung Sekaki	164,95	-	-	11,07	-	-	176,02
Tigo Lurah	130,63	-	-	-	-	-	130,63
Lembang Jaya	305,72	-	-	9,79	129,43	-	444,94
Danau Kembar	6,04	-	397,38	-	-	-	403,42
Gunung Talang	535,32	-	-	14,50	158,19	-	708,01
Bukit Sundi	431,13	-	-	27,38	43,14	24,76	526,41
IX Koto Sungai Lasi	152,86	-	-	2,01	14,38	-	169,25
Kubung	653,76	1,40	-	44,38	186,97	49,52	936,03
X Koto Diatas	219,76	-	-	-	-	-	219,76
X Koto Singkarak	666,47	-	625,76	569,50	569,50	113,90	2 017,91
Junjung Sirih	167,92	-	-	14,38	14,38	-	182,30
<b>2019</b>	<b>3 894,68</b>	<b>1,40</b>	<b>1 096,22</b>	<b>163,73</b>	<b>1 115,99</b>	<b>188,18</b>	<b>6 460,20</b>
<b>2018</b>	<b>2 792,99</b>	<b>30,14</b>	<b>1 060,01</b>	<b>124,81</b>	<b>1 190,80</b>	<b>182,32</b>	<b>5 381,07</b>

Sumber/Source : Dinas Perikanan dan Pangan Kabupaten Solok / The Fisheries and Food Service of Solok Regency

## Sumber Daya LISTRIK

KABUPATEN SOLOK TAHUN 2019

Electricity Resources in Solok Regency, 2019

### DAYA TERPASANG

Electricity Installed Power

90.382.410 Kilo Watt

### PRODUKSI LISTRIK

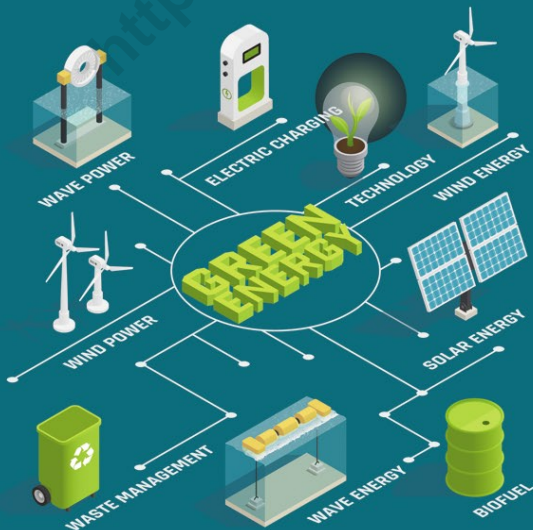
Electricity Production

10.518.958 kWh

### LISTRIK TERJUAL

Electricity Sold

10.034.776 kWh



## JUMLAH Pelanggan Listrik

KABUPATEN SOLOK

## TAHUN 2019

Number of Electricity Customers of Solok Regency in 2019

88.120 Pelanggan Customers

Jumlah Pelanggan Listrik Kabupaten Solok Tahun 2019 naik dibanding Tahun 2018 sebesar 3,45 persen

Number of Electric Customers in Solok Regency Year 2019 increased compared to 2018 by 3.45 percent



**PENJELASAN TEKNIS**

1. Pengumpulan data industri besar dan sedang dilakukan melalui Survei Industri Besar dan Sedang yang dilaksanakan setiap tahun secara lengkap (sensus) sejak tahun 1975. Survei Industri Besar dan Sedang mencakup semua perusahaan industri yang mempunyai tenaga kerja 20 orang atau lebih dengan menggunakan kuesioner II A.
2. Klasifikasi industri yang digunakan dalam survei ini berdasar kepada Klasifikasi Baku Lapangan Usaha Indonesia (KBLI). KBLI adalah klasifikasi lapangan usaha yang berdasar kepada International Standard Industrial Classification of All Economic Activities (ISIC) revisi 4 yang telah disesuaikan dengan kondisi Indonesia.
3. Industri manufaktur adalah suatu kegiatan ekonomi yang melakukan kegiatan mengubah suatu barang dasar secara mekanis, kimia, atau dengan tangan sehingga menjadi barang jadi/setengah jadi, dan atau barang yang kurang nilainya menjadi barang yang lebih tinggi nilainya, dan sifatnya lebih dekat kepada pemakai akhir. Termasuk dalam kegiatan ini adalah jasa industri dan pekerjaan perakitan.
4. Jasa industri adalah kegiatan industri yang melayani keperluan pihak lain. Pada kegiatan ini

**TECHNICAL NOTES**

1. *Data collection of large and medium scale manufacturing is conducted through The Large and Medium Manufacturing Establishment Survey that has been done annually for all industries (census) since 1975. Large and Medium Manufacturing Establishment Survey covers all manufactures/industries with 20 workers or more by questionnaire II A.*
2. *The industrial classification adopted in this survey refers to the Klasifikasi Baku Lapangan Usaha Indonesia (KBLI). KBLI is classification of economic activities based on the International Standard Industrial Classification of All Economic Activities (ISIC rev 4) that has been modified according to the local condition in Indonesia.*
3. *Manufacturing industry is defined as an economic activity processing basic goods mechanically, chemicals or manually into final or intermediate goods. It is also defined as processing of lower value goods into higher value goods as final or intermediate products. The activities also include services for manufacturing and assembling.*
4. *Services for manufacturing is defined as a manufacturing activity which serving other*

- bahan baku disediakan oleh pihak lain sedangkan pihak pengolah hanya melakukan pengolahannya dengan mendapat imbalan sebagai balas jasa (upah maklon).
5. Perusahaan atau usaha industri adalah suatu unit (kesatuan) usaha yang melakukan kegiatan ekonomi, bertujuan menghasilkan barang atau jasa, terletak pada suatu bangunan atau lokasi tertentu, dan mempunyai catatan administrasi tersendiri mengenai produksi dan struktur biaya serta ada seorang atau lebih yang bertanggung jawab atas usaha tersebut.
  6. Industri manufaktur dikelompokkan ke dalam 4 golongan berdasarkan banyaknya pekerja, yaitu: industri besar (100 orang pekerja atau lebih), industri sedang/menengah (20–99 orang pekerja), industri kecil (5–19 orang pekerja), dan industri mikro (1–4 orang pekerja).
  7. Pelanggan adalah individu atau kelompok, baik rumah tangga, perusahaan atau institusi non profit yang membeli air bersih dari perusahaan air bersih.
  8. Air disalurkan adalah volume air bersih dari perusahaan air bersih.
  9. Sistem pencatatan Statistik Ekspor dan Impor di BPS adalah “General Trade” dengan wilayah pencatatan meliputi seluruh wilayah kepabeanaan Indonesia.
  10. Pengesahan dokumen
- manufacturing establishments. In this case, raw materials are supplied by others while the workers are paid as a compensation for processing raw materials.*
5. *A manufacturing establishment is defined as a production unit engaged in economic activity, producing goods or services, located in a building or in a certain location, keeping a business record concerning the production and cost structure, and having a person or more that are responsible to those activities.*
  6. *Manufacturing industries are categorized into four groups, based on the number of employees: large scale manufacturing (100 employees or more), medium scale manufacturing (20–99 employees), small scale manufacturing (5–19 employees), and micro industry (1–4 employees).*
  7. *Customers are individuals or groups, whether household, company or non-profit institutions that buy water supply from water supply establishment.*
  8. *Distributed water is the volume of water supply from water supply establishment.*
  9. *The recording of export and import statistics is based on General Trade System covering all Indonesian customs areas.*
  10. *The legalization of customs*

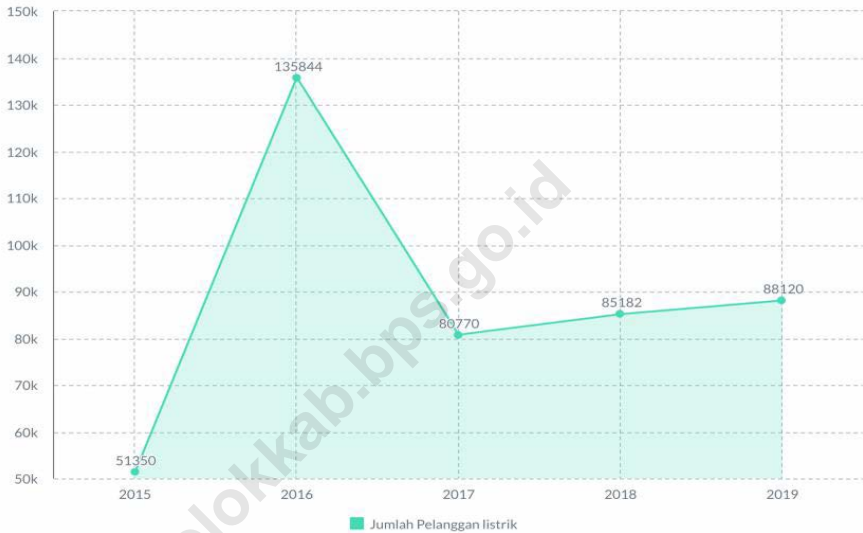
kepabeanaan ekspor dan impor dilakukan oleh Bea dan Cukai berdasarkan Persetujuan Muat/ Bongkar Barang.

11. Data ekspor berasal dari dokumen kepabeanaan BC 3.0 atau yang disebut dokumen Pemberitahuan Ekspor Barang (PEB) yang diisi oleh eksportir.
  12. Data impor berasal dari dokumen kepabeanaan BC 2.0 atau yang disebut dokumen Pemberitahuan Impor Barang (PIB), Pemberitahuan Impor Barang Khusus (PIBK), Pemberitahuan Pabean Free Trade Zone (PPFTZ) dan dokumen kepabeanaan BC 2.3 yang mencatat impor barang dari Luar Negeri ke Kawasan Berikat.
  13. Barang-barang yang dikirim ke luar negeri untuk diolah dicatat sebagai ekspor, sedangkan hasil olahan yang dikembalikan ke Indonesia dicatat sebagai impor.
  14. Rata-rata lama tinggal adalah rata-rata waktu tinggal wisatawan mancanegara di Indonesia untuk satu kali kunjungan.
  15. Barang-barang yang tidak dicakup dalam pencatatan:
    - a. Pakaian dan barang-barang perhiasan penumpang.
    - b. Barang-barang bawaan penumpang dari/ke luar negeri untuk dipakai sendiri, kecuali lemari es, pesawat televisi, dan sebagainya.
    - c. Barang-barang untuk keperluan perwakilan kedutaan suatu negara.
- export and import documents is conducted by the Customs and Excise Office.*
11. *The export data are compiled based on customs export documents BC 3.0 or known as Export Declarations (PEB), filled by exporters.*
  12. *The import data are compiled based on customs import documents BC 2.0 or known as Import Declarations Form (PIB), Import Declarations Form for Special Commodity (PIBK), Customs Declaration Form for Free Trade Zone (PPFTZ), and customs import documents BC 2.3 which records import goods from foreign country to Bounded Zones Area.*
  13. *Goods send abroad for processing purposes are recorded as export while its product sent to Indonesia are recorded as import.*
  14. *Foreign goods processed in Indonesia are still recorded as imports although the products will be sent to abroad.*
  15. *The following goods are not included in the statistics:*
    - a. *Clothings and passengers' jewelry.*
    - b. *Luggage of passengers for own use, except refrigerators, television sets, etc.*
    - c. *Goods imported/exported for the use of foreign representative countries/embassies.*

- d. Barang-barang ekspedisi dan ekshibisi atau pameran.
- e. Barang-barang untuk militer yang diimpor langsung oleh angkatan bersenjata
- f. Pembungkus/peti kemas untuk diisi kembali.
- g. Uang dan surat-surat berharga.
- h. Barang-barang contoh
16. Sistem pengolahan dokumen impor/ekspor Indonesia adalah sistem "Carry Over" yaitu dokumen ditunggu selama satu bulan, setelah bulan berjalan, sedangkan dokumen-dokumen yang terlambat akan diolah pada bulan berikutnya. Dengan demikian dokumen bulanan sebelumnya yang terlambat diterima dan masuk pada bulan berjalan, diperlakukan sebagai dokumen bulan pengolahan.
17. Pelabuhan Muat adalah pelabuhan darimana barang diangkut ke luar negeri atau diekspor
18. Negara tujuan adalah negara tujuan akhir yang diketahui untuk barang ekspor yang dikirim ke luar negeri
19. Jenis komoditi adalah barang ekspor yang dicatat sesuai kode Harmonized System (HS)
- d. *Goods for expeditions, and shows or exhibitions.*
- e. *Military goods directly imported by the Armed Forces.*
- f. *Packings/containers to be refilled.*
- g. *Bank notes and securities*
- h. *Sample goods*
16. *The carry-over system is used in processing Indonesian export and import documents. Documents are processed one month after the current month, while those received later will be processed for the succeeding month. This means previous documents received in the current month will be treated as processed documents.*
17. *Port of loading is port where the goods are transported out of the country or exported.*
18. *Country of destination is country that is known to export goods sent abroad.*
19. *Type commodity is exported goods recorded based on Harmonized System (HS) code*

**Gambar 6.1**  
**Figures**

**Jumlah Pelanggan Listrik di Kabupaten Solok, 2015-2019**  
**Number of Electricity Customers in Solok Regency, 2015-2019**

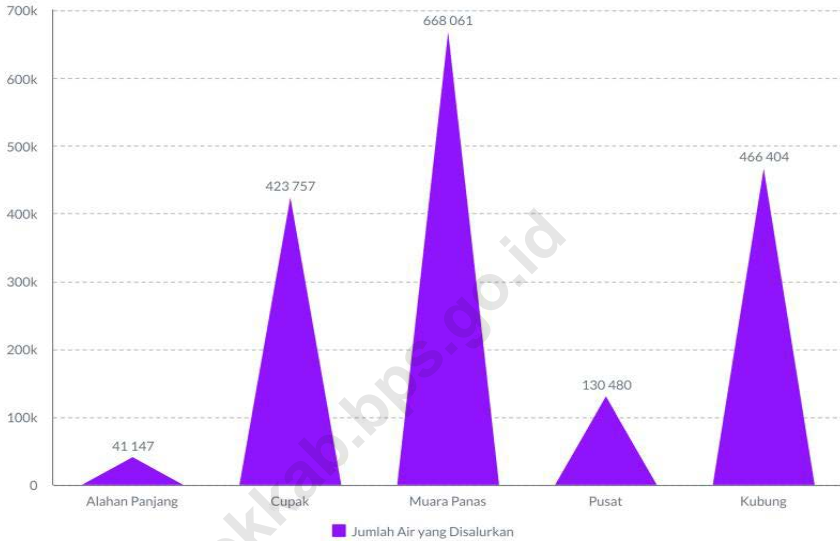


Sumber/Source : Kantor PLN Wilayah Sumbar UP3 Solok/State Electric Enterprise Of Region III Solok



**Gambar** 6.2  
**Figures**

**Jumlah Pelanggan dan Air yang Disalurkan Menurut Rayon di Kabupaten Solok, 2019**  
**Number of Customers and Distributed Water by Area in Solok Regency, 2019**



Sumber/Source : Perusahaan Daerah Air Minum Kabupaten Solok/PDAM of Solok Regency

**Tabel**  
**Table 6.1**

**Daya Terpasang, Produksi, dan Distribusi Listrik PT. PLN (Persero) pada Cabang/Ranting PLN UP3 Solok Menurut Rayon, 2019**  
***Installed Electricity Power, Production, and Distribution of PT. PLN (Persero) at PLN UP3 Solok by Area, 2019***

Rayon Area	Daya Terpasang Installed Electricity Power (KW)	Produksi Listrik Electricity Production (KWh)	Listrik Terjual Electricity Sold (KWh)	Dipakai Sendiri Own Used (KWh)	Susut/Hilang Shrinkage/Lost (KWh)
(1)	(2)	(3)	(4)	(5)	(6)
1 Rayon Solok	16 817 190	2 064 423	2 006 841	6 562	51 020
2 Rayon Kayu Aro	50 308 480	5 835 601	5 502 456	1 840	331 305
3 Rayon Singkarak	17 331 640	1 955 938	1 883 541	375	72 022
4 Rayon Silungkang	2 044 450	215 347	208 854	171	6 323
5 Rayon Muara Labuh	3 880 650	447 649	433 084	1 851	12 714
<b>Kabupaten Solok</b>	<b>90 382 410</b>	<b>10 518 958</b>	<b>10 034 776</b>	<b>10 799</b>	<b>473 384</b>

Sumber/Source : Kantor PLN Wilayah Sumbar UP3 Solok/State Electric Enterprise Of Region III Solok

**Tabel**  
**Table 6.2****Jumlah Pelanggan Listrik Menurut Rayon di Kabupaten Solok, 2015-2019**  
**Number of Electricity Customers by Area in Solok Regency, 2015-2019**

Rayon Area	2015	2016	2017	2018	2019
(1)	(2)	(3)	(4)	(5)	(6)
1 Rayon Solok	9 208	33 562	14 624	3 066	15 923
2 Rayon Kayu Aro	25 536	38 617	42 571	45 333	47 148
3 Rayon Singkarak	12 595	16 828	17 535	18 146	18 451
4 Rayon Silungkang	1 272	13 194	1 941	2 031	2 075
5 Rayon Muara Labuh	2 739	33 643	4 099	4 349	4 523
<b>Kabupaten Solok</b>	<b>51 350</b>	<b>135 844</b>	<b>80 770</b>	<b>85 182</b>	<b>88 120</b>

Sumber/Source : Kantor PLN Wilayah Sumbar UP3 Solok/State Electric Enterprise Of Region III Solok

**Tabel**  
**Table 6.3****Jumlah Pelanggan dan Air yang Disalurkan Menurut Rayon di Kabupaten Solok, 2019**  
**Number of Customers and Distributed Water by Area in Solok Regency, 2019**

<b>Rayon Area</b>	<b>Pelanggan Number of Customers</b>	<b>Air Disalurkan Distributed Water (m<sup>3</sup>)</b>	<b>Nilai Value (Rp)</b>
(1)	(2)	(3)	(4)
1 Alahan Panjang	652	41 147	158 942 910
2 Cupak	3 575	423 757	1 120 164 520
3 Muara Panas	4 425	668 061	1 562 432 450
4 Pusat	869	130 480	301 046 920
5 Kubung	2 740	466 404	1 172 241 280
<b>Kabupaten Solok</b>	<b>12 261</b>	<b>1 729 849</b>	<b>4 316 828 080</b>

Sumber/Source : Perusahaan Daerah Air Minum Kabupaten Solok/PDAM of Solok Regency

**Tabel 6.4** Banyaknya Pelanggan Listrik pada PT.PLN(Persero) pada Cabang/Ranting PLN UP3 Solok, 2019  
**Table** *Number of Customers Electricity of State Electricity Company of PLN UP3 Solok, 2019*

Rayon Area	Badan Sosial Social Agency	Rumah Tangga Household	Usaha Business	Kantor Pemerintahan Government Offices	Penerangan Jalan Street Lighting
(1)	(2)	(3)	(4)	(5)	(6)
1 Rayon Solok	353	7 141	1 324	70	46
2 Rayon Kayu Aro	1 462	22 604	2 016	261	66
3 Rayon Singkarak	746	9 624	878	68	38
4 Rayon Silungkang	95	969	142	23	3
5 Rayon Muara Labuh	123	2 252	180	12	5
<b>Kabupaten Solok</b>	<b>2 779</b>	<b>42 590</b>	<b>4 540</b>	<b>434</b>	<b>158</b>

Sumber/Source : Kantor PLN Wilayah Sumbar UP3 Solok/State Electric Enterprise Of Region III Solok

**Tabel 6.5**  
**Table****Banyaknya Pemakaian Listrik pada PT.PLN (Persero) pada Cabang/Ranting PLN UP3 Solok, 2019**  
**Number of Usage Electricity Electricity of State Electricity Company of PLN UP3 Solok, 2019**

Rayon Area	Badan Sosial Social Agency	Rumah Tangga Household	Usaha Business	Kantor Pemerintahan Government Offices	Penerangan Jalan Street Lighting
(1)	(2)	(3)	(4)	(5)	(6)
1 Rayon Solok	529 800	5 693 800	2 697 250	280 900	130 940
2 Rayon Kayu Aro	1 775 600	17 651 350	4 267 400	945 750	251 830
3 Rayon Singkarak	911 200	6 917 250	2 144 500	314 000	124 940
4 Rayon Silungkang	119 600	790 650	263 200	32 750	13 000
5 Rayon Muara Labuh	131 750	1 577 900	333 650	16 800	17 000
<b>Kabupaten Solok</b>	<b>3 467 950</b>	<b>32 630 950</b>	<b>9 706 020</b>	<b>1 590 200</b>	<b>537 710</b>

Sumber/Source : Kantor PLN Wilayah Sumbar UP3 Solok/State Electric Enterprise Of Region III Solok

**Tabel**  
**Table 6.6****Banyaknya Sambungan Air ke Rumah dan Kran Umum di PDAM Menurut Unit Kabupaten Solok, 2019**  
**Number of Water Connecting House and Public Cranes in PDAM by Unit of Solok Regency, 2019**

Unit Unit	Sambungan Rumah Home Connection			Kran Umum Public Crane		
	Terpasang Installed	Aktif Active	Non Aktif Inactive	Terpasang Installed	Aktif Active	Non Aktif Inactive
(1)	(2)	(3)	(4)	(5)	(6)	(7)
1 Alahan Panjang	664	403	261	29	3	21
2 Cupak	1 496	1 120	376	9	4	5
3 Muara Panas	4 908	4 425	483	19	6	13
4 Pusat	4 128	3 609	519	19	6	12
5 Talang Babungo	249	249	-	-	-	-
6 Koto Sani	2 348	1 832	552	8	3	5
7 Sulit Air	424	420	4	4	1	3
8 Surian	699	634	65	1	1	-
9 Kayu Aro	751	719	32	-	-	-
10 Saniang Baka	625	624	1	-	-	-
11 Talang	495	371	124	6	1	5
12 Guguk	1 702	1 366	366	4	2	2
<b>2019</b>	<b>185 25</b>	<b>15 772</b>	<b>2 753</b>	<b>93</b>	<b>27</b>	<b>66</b>
<b>2018</b>	<b>16 401</b>	<b>14 668</b>	<b>1 733</b>	<b>93</b>	<b>27</b>	<b>66</b>

Sumber/Source : Perusahaan Daerah Air Minum Kabupaten Solok/PDAM of Solok Regency

**Tabel**  
**Table 6.7****Banyaknya Pelanggan PDAM Menurut Jenis Pelayanan di PDAM Menurut Unit Kabupaten Solok, 2019**  
**Number of Subscribers of PDAM by Type of Service in PDAM by Unit of Solok Regency, 2019**

Unit Unit	Jenis Pelayanan Type of Service					Jumlah Total
	Rumah Tangga Household	Niaga Commerce	Sosial Social	Kran Crane	Kantor Office	
(1)	(2)	(3)	(4)	(5)	(6)	(7)
1 Alahan Panjang	346	43	4	3	7	403
2 Cupak	1 086	13	10	4	7	1 120
3 Muara Panas	4 159	153	71	6	36	4 425
4 Pusat	2 575	65	35	6	59	2 740
5 Talang	247	-	1	-	1	249
6 Koto Sani	1 758	27	19	4	24	1 822
7 Sulit Air	413	-	3	1	3	420
8 Surian	608	9	4	1	12	634
9 Kayu Aro	674	7	6	-	32	719
10 Saniang Baka	623	1	-	-	-	624
11 Talang	352	1	6	1	11	371
12 Guguk	1 301	23	17	2	23	1 366
13 Kubung	864	4	1	-	-	869
<b>2019</b>	<b>15 006</b>	<b>346</b>	<b>177</b>	<b>28</b>	<b>215</b>	<b>15 772</b>
<b>2018</b>	<b>14 668</b>	<b>322</b>	<b>158</b>	<b>29</b>	<b>208</b>	<b>15 385</b>

Sumber/Source: Perusahaan Daerah Air Minum Kabupaten Solok/PDAM of Solok Regency



**Tabel**  
**Table** 6.8**Kapasitas Produksi dan Sumber Air Minum yang Dipakai PDAM Menurut Unit di Kabupaten Solok, 2019**  
**Water Producing Capacity and Source of Lean Water of PDAM by Unit in Solok Regency, 2019**

Unit Unit	Kapasitas Produksi Air Minum Terpasang (Liter/detik) Installed Capacity (Ets/Second)		Sumber Air Water Source
	Terpasang Installed	Produksi Production	
(1)	(2)	(3)	(4)
1 Alahan Panjang	22,50	10,00	Danau Kaciak
2 Cupak	15,00	7,50	Batu Jarang & Batu Karuik
3 Muara Panas	40,00	32,00	Bulakan
4 Pusat	65,00	45,00	Sei Gantuang & Btg Sumani
5 Talang Babungo	10,00	5,00	Talang Babungo
6 Koto Sani	-	7,00	Air Lung
7 Sulit Air	2,50	1,50	Air Gemuruh
8 Surian	10,00	5,00	Sei Sapan
9 Kayu Aro	30,00	7,00	Sei Dareh
10 Saniang Baka	40,00	2,50	Sei Tarusan
11 Talang	15,00	7,50	Tabek Dangka
12 Guguk	50,00	15,00	Aia Abuih & Bukik Gompong
<b>2019</b>	<b>330,00</b>	<b>155,00</b>	
<b>2018</b>	<b>330,00</b>	<b>153,90</b>	

Sumber/Source : Perusahaan Daerah Air Minum Kabupaten Solok/PDAM of Solok Regency

**Tabel**  
**Table 6.9****Kapasitas Produksi dan Sumber Air Minum yang Dipakai  
PDAM Menurut Rayon di Kabupaten Solok, 2019**  
*Water Producing Capacity and Sources of Lean Water of  
PDAM by Area in Solok Regency, 2019*

<b>Rayon Area</b>	<b>Pelanggan Number of Customers</b>	<b>Air Disalurkan Distributed Water (m<sup>3</sup>)</b>	<b>Nilai Value (Rp)</b>
(1)	(2)	(3)	(4)
1 Alahan Panjang	652	41 147	150 942 910
2 Cupak	3575	423 757	1 120 164 520
3 Muara Panas	4425	669 061	1 562 432 450
4 Pusat	869	130 480	301 046 920
5 Kubung	2740	466 404	1 174 241 280
<b>2019</b>	<b>12 261</b>	<b>1 729 849</b>	<b>4 136 828 080</b>
<b>2018</b>	<b>15 385</b>	<b>2 932 247</b>	<b>7 655 596 150</b>

Sumber/Source: Perusahaan Daerah Air Minum Kabupaten Solok/PDAM of Solok Regency



# PARIWISATA

Tourism

# BAB

Chapter

# 07

## ARUS

# Wisatawan

## 2019

yang Berkunjung ke Objek Wisata  
**KABUPATEN SOLOK**  
*Number of Tourist Coming to Tourism Spot  
in Solok Regency, 2019*

# 1.413.899

Orang  
*People*

Arus wisatawan yang berkunjung ke Objek  
Wisata Kabupaten Solok Tahun 2019,  
99,94 persen merupakan  
wisatawan domestik.

*Number of Tourist Coming to Tourism Spot in  
Solok Regency, 2019, 99.94 percent is the  
domestic tourist.*



## JUMLAH

# Penginapan

## 2019

### KAB SOLOK

*Number of Accomodation in  
Solok Regency, 2019*

### HOTEL BINTANG

*Star Hotel*

# 0

Akomodasi  
*Accommodation*

### HOTEL NON BINTANG

*Non Star Hotel*

# 13

Akomodasi  
*Accommodation*





**PENJELASAN TEKNIS**

1. Wisatawan mancanegara (wisman) ialah setiap pengunjung yang mengunjungi suatu negara di luar tempat tinggalnya, didorong oleh satu atau beberapa keperluan tanpa bermaksud memperoleh penghasilan di tempat yang dikunjungi dan lamanya kunjungan tersebut tidak lebih dari satu tahun (12 bulan). Definisi ini mencakup 2 (dua) kategori wisatawan mancanegara, yaitu :
  - a. Wisatawan (turis) ialah setiap pengunjung seperti definisi di atas yang tinggal paling sedikit 24 jam, akan tetapi tidak lebih dari 1 (satu) tahun di tempat yang dikunjungi, dengan maksud antara lain: berlibur, rekreasi, olah raga, bisnis, menghadiri pertemuan, studi, dan kunjungan dengan alasan kesehatan.
  - b. Excursionist ialah setiap pengunjung seperti definisi di atas yang tinggal kurang dari 24 jam di tempat yang dikunjungi (termasuk "Cruise passengers"). Cruise Passengers ialah setiap pengunjung yang tiba di suatu negara di mana mereka tidak menginap di akomodasi yang tersedia di negara tersebut, misalnya dengan kapal laut.

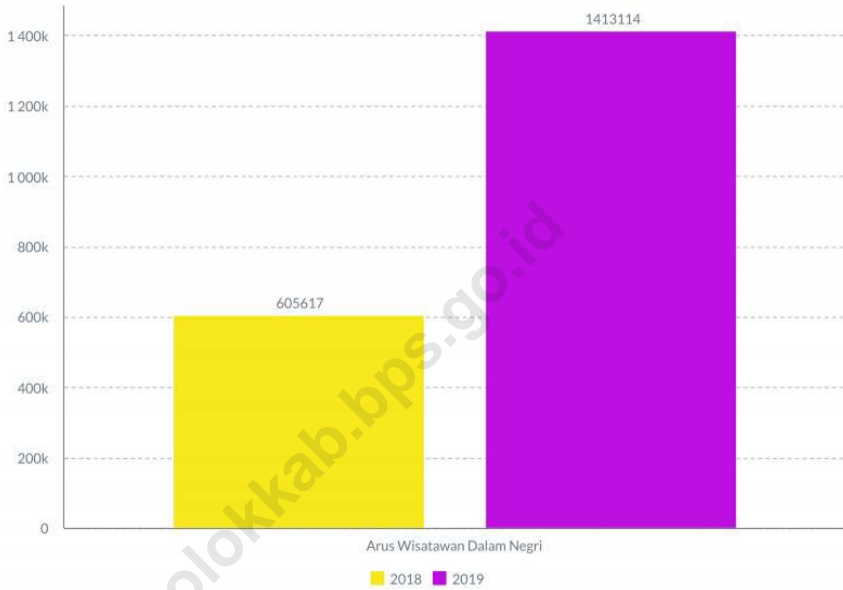
**TECHNICAL NOTES**

1. *An International Visitor is any person visiting a country other than his usual place of residence for any reason other than for earning income in the country visited, and the length of stay is no more than one year (12 months). This definition covers two categories of foreign visitors, namely :*
  - a. *"Tourist" is any visitor staying for at least 24 hours, but no more than one year, in the country visited, with the intention of visiting, and for any of these purposes: Pleasure, recreation and sports, Business, visiting friends and relatives, missions, attending meetings, conferences, visit for health reasons and study.*
  - b. *"Excursionist" is any visitor staying less than 24 hours in the country visited including, "Cruise Passengers", i.e. visitors arriving in a country without staying in any accommodation available in the visited country.*

2. Barang-barang luar negeri yang diolah di dalam negeri dicatat sebagai barang impor meskipun barang olahan tersebut akan kembali ke luar negeri.
  3. Usaha penyediaan akomodasi adalah usaha yang menyediakan pelayanan penginapan yang dapat dilengkapi dengan pelayanan pariwisata lainnya. Usaha penyediaan akomodasi dapat berupa hotel, vila, pondok wisata, bumi perkemahan, persinggahan karavan, dan akomodasi lainnya yang digunakan untuk tujuan pariwisata.
  4. Hotel adalah penyediaan akomodasi secara harian berupa kamar-kamar di dalam satu bangunan yang dapat dilengkapi dengan jasa pelayanan makan dan minum, kegiatan hiburan dan atau fasilitas lainnya. Hotel terdiri dari hotel berbintang dan hotel non- bintang.
  5. Tingkat penghunian kamar hotel adalah persentase banyaknya malam kamar yang dihuni terhadap banyaknya malam kamar yang tersedia.
  6. Rata-rata lamanya tamu menginap adalah banyaknya malam tempat tidur yang terpakai (malam tamu) dengan banyaknya tamu yang menginap di hotel
  - 7.
2. *Average length of stay is the average stay duration of foreign visitor in Indonesia for one trip.*
  3. *The business of providing accommodation is a business that provides specialty services that can be equipped with other tourism services. It includes hotel, villa, cottage, camping, caravan stop, and other accommodation that are used for tourism purposes.*
  4. *Hotel is a daily supply of accommodation rooms within a building which can be equipped with eating and drinking services, entertainment activities and/or other facilities. Hotel consists of a classified hotel and a non-classified hotel.*
  5. *Room occupancy rate is the number of room-nights occupied divided by the number of room-nights available, multiplied by 100 percent.*
  6. *Average length of stay is the number of bed-nights used (guest night) divided by the number of guests coming to spend the night at the accommodation.*

**Gambar** 7.1  
**Figures**

**Arus Wisatawan Dalam Negri yang Berkunjung  
Kecamatan di Solok, 2019**  
*Number of Domestic Tourist Coming by Sub District in  
Solok Regency, 2019*

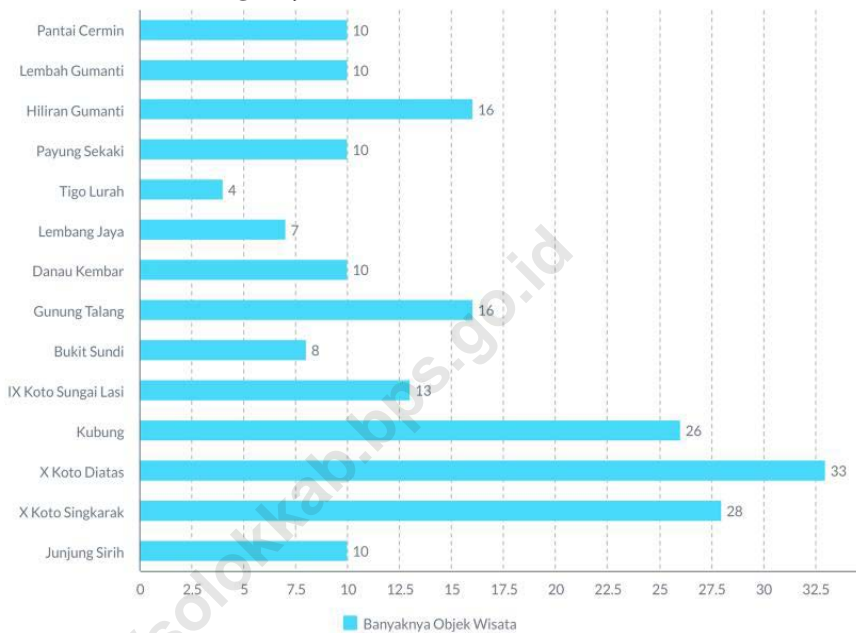


Sumber/Source : Dinas Pariwisata dan Kebudayaan Kabupaten Solok / *Tourism and Cultural Service Solok Regency*



**Gambar** 7.2  
**Figures**

**Banyaknya Objek Wisata Menurut Kecamatan di Kabupaten Solok, 2019**  
**Number of Tourism Object by Sub District in Solok Regency, 2019**



Sumber/Source : Dinas Pariwisata dan Kebudayaan Kabupaten Solok / Tourism and Cultural Service Solok Regency

**Tabel**  
**Table** 7.1

**Arus Wisatawan yang Berkunjung ke Objek Wisata di  
Kabupaten Solok, 2019**  
*Number of Tourist Coming to Tourism Spot in Solok Regency,  
2019*

<b>Objek Wisata</b> <i>Tourist Attraction</i>	<b>Mancanegara</b> <i>Foreign</i>	<b>Dalam Negeri</b> <i>Dosmetic</i>	<b>Jumlah</b> <i>Total</i>
(1)	(2)	(3)	(4)
1 Taman Janjang Saribu Sulit Air	5	2 630	2 635
2 Puncak Batu Gajah Sulik Aia	-	2 744	2 744
3 Miniatur Nagari Sulik Aia	-	2 171	2 171
4 Air Terjun Timbulun Sulik Aia	-	1 580	1 580
5 Teluk Indah Kacang	-	329 052	329 052
6 Dermaga Danau Singkarak	450	509 747	510 197
7 Katapiang Indah Tikalak	10	8 716	8 726
8 Sitingjau Danau Tanjuang Alai	-	3 951	3 951
9 Pincuran Ruyung Aripan	-	2 517	2 517
10 Angin Berembus Aripan	-	45 840	45 840
11 Air Panas Padang Belimbing	-	7 993	7 993
11 Rest Area Kacang	8	19 753	19 761
13 Villa Puruak Saniang baka	-	2 386	2 386
14 Puncak Gobah Aripan	8	28 490	23 498
15 Cinangkiek Singkarak	64	8 073	8 137
16 Villa Terapung Tikalak	-	1 665	1 665
17 Danau Tuo Koto Sani	-	4 738	4 738
18 Selayang Pandang Aripan	-	-	-
19 Borobudur Aripan	-	-	-
20 Puncak Gagoan Paninggahan	-	4 530	4 530
21 Mesjid Tuo Kayu Jao	-	3 832	3 832
22 Aia Angek Bukik Gadang	-	2 491	2 491

Lanjutan Tabel / Continued Table 7.1

<b>Objek Wisata Tourist Attraction</b>	<b>Mancanegara Foreign</b>	<b>Dalam Negeri Domestic</b>	<b>Jumlah Total</b>
(1)	(2)	(3)	(4)
23 Aie Angek Bukik Kili	3	1 936	1 939
24 Taman Arosuka	10	101 949	101 959
25 Kampung Budaya Jawi-Jawi	45	15 059	15 104
26 Kebun Teh Aie Batumbuak	20	20 052	20 072
27 Taman Hutan Kota Wisata (THKW)	10	6 944	6 954
28 Pendakian Gunung Talang	35	71 915	71 950
29 Aie Angek Batu bajaranjang	2	1 685	1 687
30 Dermaga Danau Diateh	20	63 987	64 007
31 Panorama Danau Dibawah	25	63 918	63 943
32 Alahan Panjang Resort	70	64 706	64 776
33 Bukik Indah Alahan Panjang	-	2 276	2 276
34 Desa Wisata Tabek	-	5 788	5 788
<b>Kabupaten Solok</b>	<b>785</b>	<b>1 413 114</b>	<b>1 413 899</b>

Sumber/Source : Dinas Pariwisata dan Kebudayaan Kabupaten Solok / Tourism and Cultural Service Solok Regency

**Tabel**  
**Table** 7.2

**Jumlah Sarana dan Grup Senin dan Budaya Menurut Kecamatan di Kabupaten Solok, 2019**  
**Number of Facilities and Group of Arts by Sub District in Solok Regency, 2019**

Kecamatan Subdistrict	Sarana Facilities	Grup Group
(1)	(2)	(3)
Pantai Cermin	-	9
Lembah Gumanti	-	15
Hiliran Gumanti	-	9
Payung Sekaki	-	17
Tigo Lurah	-	25
Lembang Jaya	-	27
Danau Kembar	-	17
Gunung Talang	-	40
Bukit Sundi	-	37
IX Koto Sungai Lasi	-	15
Kubung	-	48
X Koto Diatas	-	25
X Koto Singkarak	-	19
Junjung Sirih	-	6
<b>Kabupaten Solok</b>	<b>-</b>	<b>309</b>

Sumber/Source : Dinas Pariwisata dan Kebudayaan Kabupaten Solok / Tourism and Cultural Service Solok Regency

**Tabel**  
**Table** 7.3**Banyaknya Objek Wisata Menurut Kecamatan di Kabupaten Solok, 2019**  
*Number of Tourism Object by Sub District in Solok Regency, 2019*

Kecamatan Subdistrict	Cagar Alam Nature	Buatan Artificial	Budaya Cultural	Jumlah Total
(1)	(2)	(3)	(4)	(5)
Pantai Cermin	7	-	3	10
Lembah Gumanti	6	1	3	10
Hiliran Gumanti	10	1	5	16
Payung Sekaki	5	-	5	10
Tigo Lurah	4	-	-	4
Lembang Jaya	5	-	2	7
Danau Kembar	10	-	-	10
Gunung Talang	6	3	7	16
Bukit Sundi	3	-	5	8
IX Koto Sungai Lasi	9	1	3	13
Kubung	13	6	7	26
X Koto Diatas	14	1	18	33
X Koto Singkarak	17	5	6	28
Junjung Sirih	5	-	5	10
<b>2019</b>	<b>114</b>	<b>18</b>	<b>69</b>	<b>201</b>
<b>2018</b>	<b>110</b>	<b>12</b>	<b>68</b>	<b>190</b>

Sumber/Source : Dinas Pariwisata dan Kebudayaan Kabupaten Solok / *Tourism and Cultural Service Solok Regency*

**Tabel 7.4**  
**Table****Arus Wisatawan yang Berkunjung Kecamatan di Solok, 2019**  
**Number of Tourism Coming by Sub District in Solok Regency, 2019**

Kecamatan Subdistrict	Mancanegara Foreign	Dalam Negeri Domestic	Jumlah Total
(1)	(2)	(3)	(4)
Pantai Cermin	-	-	-
Lembah Gumanti	70	72 770	72 840
Hiliran Gumanti	-	-	-
Payung Sekaki	-	-	-
Tigo Lurah	-	-	-
Lembang Jaya	2	1 685	1 687
Danau Kembar	45	127 905	127 950
Gunung Talang	123	224 178	224 301
Bukit Sundi	-	-	-
IX Koto Sungai Lasi	-	-	-
Kubung	-	-	-
X Koto Diatas	5	9 125	9 130
X Koto Singkarak	540	972 921	973 461
Junjung Sirih	-	4 530	4 530
<b>2019</b>	<b>785</b>	<b>1 413 114</b>	<b>1 413 899</b>
<b>2018</b>	<b>1 132</b>	<b>605 617</b>	<b>606 749</b>

Sumber/Source : Dinas Pariwisata dan Kebudayaan Kabupaten Solok / *Tourism and Cultural Service Solok Regency*

**Tabel**  
**Table 7.5****Jumlah Penginapan Menurut Kecamatan di Kabupaten Solok, 2019**  
**Number of Accomodation by Sub District in Solok Regency, 2019**

Kecamatan Subdistrict	Hotel Bintang Star Hotel	Hotel Non Bintang Non Star Hotel
(1)	(2)	(3)
Pantai Cermin	-	-
Lembah Gumanti	-	6
Hiliran Gumanti	-	-
Payung Sekaki	-	-
Tigo Lurah	-	-
Lembang Jaya	-	2
Danau Kembar	-	-
Gunung Talang	-	2
Bukit Sundi	-	1
IX Koto Sungai Lasi	-	-
Kubung	-	-
X Koto Diatas	-	-
X Koto Singkarak	-	2
Junjung Sirih	-	-
<b>Kabupaten Solok</b>	<b>-</b>	<b>13</b>

Sumber/Source : Survei Bidang Jasa Pariwisata/Survey of Tourism Services Sector

# TRANSPORTASI DAN KOMUNIKASI

Transportation and Communication

## BAB Chapter 08

1.067,68 Km

Kondisi Jalan Kabupaten Solok sudah berbentuk ASPAL

Solok Regency Road Conditions is in the form of ASPHALT



JUMLAH

## Kendaraan Mengurus KEUR 2019

KABUPATEN SOLOK

Number of Vehicles in Solok Regency, 2019

**BUS & MINIBUS**

Bus & Minibus

362

**TRUK**

Truck

1.202

**PICK UP**

Pick Up

3.726







**PENJELASAN TEKNIS**

1. Kendaraan bermotor adalah setiap kendaraan yang digerakkan oleh peralatan teknik yang ada pada kendaraan tersebut, biasanya digunakan untuk angkutan orang atau barang di atas jalan raya selain kendaraan yang berjalan di atas rel. Kendaraan bermotor yang dicatat adalah semua jenis kendaraan kecuali kendaraan bermotor TNI/Polri dan Korps Diplomatik.
2. Mobil penumpang adalah setiap kendaraan bermotor yang dilengkapi dengan tempat duduk untuk sebanyak-banyaknya delapan orang, tidak termasuk tempat duduk untuk pengemudi, baik dilengkapi atau tidak dilengkapi bagasi.
3. Mobil bis adalah setiap kendaraan bermotor yang dilengkapi dengan tempat duduk untuk lebih dari delapan orang, tidak termasuk tempat duduk untuk pengemudi, baik dilengkapi atau tidak dilengkapi bagasi.
4. Mobil truk adalah setiap kendaraan bermotor yang digunakan untuk angkutan barang, selain mobil penumpang, mobil bis dan kendaraan bermotor roda dua.
5. Kereta api adalah kendaraan dengan tenaga gerak (listrik, diesel atau tenaga uap) yang berjalan sendiri maupun dirangkaikan dengan kendaraan lain, yang

**TECHNICAL NOTES**

1. *Motor vehicles are any kind of vehicles motorized by machine set up in those vehicles, they are usually used for transporting peoples or goods on roads except vehicles moving along a railway line. The data cover all kinds of motor vehicles except those belong to Indonesia Army Force Indonesian State Police and Diplomatic Corps.*
2. *Passenger cars are any motor vehicles with no more than eight seats, excluding seat for driver, it can be with or without hoot.*
3. *Buses are large passenger cars having seats for more than eight passengers, excluding seat for driver, it can be with or without hoot.*
4. *Trucks are any motor vehicles used to transport goods excluding passenger cars, buses, and motorcycles.*
5. *Train is a coach or a number of coaches joined together, moving along a railway line. It can be passenger train or freight train.*

- akan atau sedang bergerak di atas rel, terdiri dari kereta penumpang dan kereta barang.
6. Kilometer penumpang adalah jumlah kilometer dari semua penumpang yang berangkat. Besaran ini merupakan penjumlahan jarak asal tujuan masing-masing penumpang.
  7. Rata-rata jarak perjalanan per penumpang adalah rata-rata yang ditempuh oleh setiap penumpang, atau jumlah kilometer penumpang dibagi dengan jumlah penumpang berangkat.
  8. Kilometer ton adalah jumlah kilometer semua ton yang diangkut. Besaran ini merupakan hasil penjumlahan jarak asal tujuan masing-masing barang dalam ton.
  9. Rata-rata jarak angkut barang adalah rata-rata jarak yang ditempuh oleh setiap ton barang atau jumlah kilometer ton dibagi dengan ton dimuat.
  10. Kunjungan kapal adalah kapal yang datang di pelabuhan baik untuk berlabuh di perairan maupun bersandar di dermaga.
  11. Gross Ton (GT) adalah volume ruangan kapal dalam m<sup>3</sup>, kecuali terowongan, lubang poros balingbaling, tempat jangkar, dan alas ganda.
  12. Sertifikat Operator Pesawat Udara adalah tanda bukti terpenuhinya standar dan prosedur dalam pengoperasian pesawat udara
6. *Passenger kilometer is total kilometers of all departing passenger. This measurement is the sum of distance between the place of origin and the place of destination taken by all passengers.*
  7. *Mean distance of journey per passenger is mean distance taken by each passenger or total of passenger-kilometer divided by the number of departing passengers.*
  8. *Ton-kilometer is total kilometer of all cargoes carried. This is the sum of distance from area of origin to area of destination for each ton of cargoes.*
  9. *Mean distance of cargoes loaded is mean distance of each ton of cargoes loaded or total tonkilometer divided by total ton of cargoes loaded.*
  10. *Ship call is a ship arriving at a port either for mooring or berthing.*
  11. *Gross Ton (GT) is total volume of all room in a ship (m<sup>3</sup>), excluding the volume of tunnel, the axle of propellers, the anchor, and the chain locker.*
  12. *Aircraft Operator Certificate (AOC) is clearance of compliance to the standards and procedures in aircraft operations by the commercial air*

oleh perusahaan angkutan udara niaga.

13. Sertifikat Pengoperasian Pesawat Udara adalah tanda bukti terpenuhinya standar dan prosedur dalam pengoperasian pesawat udara untuk kegiatan angkutan udara bukan niaga.
  14. Kantor Pos adalah tempat pemberi pelayanan komunikasi tertulis dan atau surat elektronik, layanan paket, layanan logistik, layanan transaksi keuangan, dan layanan keagenan pos untuk kepentingan umum. Rumah pos berfungsi sama seperti kantor pos dan kantor pos pembantu, bedanya rumah pos biasanya terletak di daerah terpencil pembantu, bedanya rumah pos biasanya terletak di daerah terpencil.
  15. Telekomunikasi adalah setiap pemancaran, pengiriman dan atau penerimaan dari setiap informasi dalam bentuk tanda-tanda, isyarat, tulisan, gambar, suara dan bunyi melalui sistem kawat, optik, radio atau sistem elektromagnetik lainnya.
  16. Jaringan telekomunikasi adalah rangkaian perangkat telekomunikasi dan kelengkapannya yang digunakan dalam bertelekomunikasi.
  17. Telepon tetap kabel dalam Susenas disebut telepon rumah adalah jaringan telekomunikasi menggunakan perangkat telepon tetap dengan kabel yang secara
- transport companies.*
13. *Operating Certificate (OC) is clearance of compliance to the standards and procedures in aircraft operations for non commercial air transport activities.*
  14. *Post Office is a service provider facility of written communication and or electronic mail, parcel service, logistics services, financial transaction services, and postal services to the public. Postal house has the same function as the post office and subsidiary of post office, the difference is that postal house is usually located in remote areas.*
  15. *Telecommunication includes every transmitting, delivering and or receiving from every information of marking, signal, article, picture, sound and voice through strand of wire system, optic, radio or other electromagnetic system.*
  16. *Telecommunication network is peripheral network of telecommunication and its equipment used in the means of telecommunication.*
  17. *Fixed line telephone based on Susenas called home phone is a telecommunication network using fixed line telephone device which is generally regulated by technical*

umum diatur oleh standar-standar teknis dengan menggunakan suatu nomor telepon, dikenal pula sebagai Public Switched Telephone Network (PSTN). Pada umumnya dimanfaatkan untuk telepon rumah dan jaringan internet, memiliki kemampuan menghantarkan sinyal dengan kuat dan jelas dengan biaya yang relatif lebih murah.

18. Telepon bergerak seluler adalah perangkat telekomunikasi elektronik yang mempunyai kemampuan dasar yang sama dengan telepon tetap kabel, namun dapat dibawa ke mana-mana (portable, mobile) dan tidak perlu disambungkan dengan jaringan telekomunikasi kabel. Selain berfungsi sebagai telepon, telepon seluler modern biasanya mendukung layanan tambahan seperti Short Messages Services (SMS), Multimedia Messages Service (MMS), e-mail dan akses Internet, aplikasi bisnis dan permainan, serta fotografi. Saat ini, Indonesia mempunyai dua system jaringan telepon bergerak seluler yaitu Global System for Mobile Telecommunications (GSM) dan CDMA.
19. internet adalah sebuah jaringan komputer publik di seluruh dunia. internet menyediakan akses ke sejumlah layanan komunikasi termasuk World Wide Web dan membawa email, berita, hiburan

*standards, using a phone number, also known as the Public Switched Telephone Network (PSTN). It is generally used for home phone and Internet networks, has the ability to deliver a strong and clear signal with a relatively low cost.*

18. *Cellular mobile phone is an electronic telecommunication device which has the same basic capabilities with fixed cables, but can be taken anywhere (portable, mobile) and does not need to be connected to the wired telecommunications networks. In addition to functioning as a telephone, modern mobile phone typically supports additional services such as Short Messages Services (SMS), Multimedia Messages Service (MMS), e-mail and access to the Internet, business applications and games, as well as photography. Currently, Indonesia has two cellular mobile telephone network system that are GSM (Global System for Mobile Telecommunications) and Code Division Multiple Access (CDMA).*
19. *The internet is a worldwide public computer network. It provides access to a number of communication services including the World Wide Web and carries email, news, entertainment and*

- dan file data.
20. Penyiaran Radio mencakup penyiaran sinyal suara melalui studio penyiaran radio dan fasilitas untuk transmisi program yang berhubungan dengan masyarakat, termasuk mengumpulkan dan menyalurkan program melalui kabel atau satelit, internet (stasiun radio I net), termasuk penyiaran data yang terintegasi dengan penyiaran radio.
21. Penyiaran dan pemrograman televisi mencakup pembuatan program saluran televisi lengkap dari komponen program yang dibeli (seperti film, dokumenter, dan lainlain), komponen program yang dihasilkan sendiri (seperti berita lokal, laporan langsung) atau kombinasi keduanya, pemrograman dari saluran video atas dasar permintaan, dan penyiaran data yang diintegrasikan dengan siaran televisi. Program televisi lengkap dapat disiarkan sendiri atau melalui distribusi pihak ketiga, seperti perusahaan kabel atau provider televisi satelit. Pemrograman dapat bersifat umum atau khusus (misalnya format terbatas seperti program berita, olah raga, pendidikan atau program yang ditujukan untuk anak muda), dapat dibuat dengan bebas tersedia untuk pemakai atau dapat hanya tersedia atas dasar langganan.
- data files.*
20. *Radio broadcasting includes voice signals broadcasting through radio broadcasting studios and facilities for the programs transmission related to community, including collecting and distributing programs via cable or satellite, internet (internet radio station), including integrated data broadcasting with radio broadcasting.*
21. *Broadcasting and television programming includes the manufacture of a complete television channel program from purchased program components (such as films, documentaries, etc.), own produced program components (such as local news, live reports) or a combination of both, the programming of the video channel on the basis of demand, and data broadcasting integrated with television broadcasting. Complete television program can broadcast their own or through a third party distribution, such as cable companies or satellite television providers. Programming can be general or specific (e.g. limited formats such as news programs, sports, education or programs aimed at young people), can be made freely available to users or can only available on a subscription basis.*

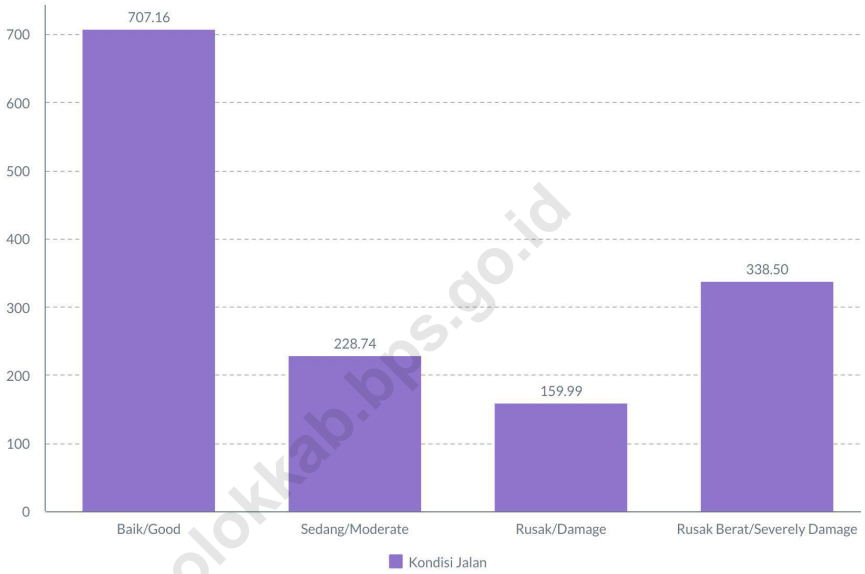
22. Penerbitan surat kabar, jurnal, dan buletin/Majalah mencakup usaha penerbitan surat kabar dan surat kabar iklan, jurnal, buletin, majalah umum dan teknis, komik termasuk penerbitan jadwal radio dan televisi, dan sebagainya.
23. Koran atau surat kabar adalah suatu penerbitan yang ringan dan mudah dibuang, biasanya dicetak pada kertas berbiaya rendah yang disebut kertas koran, yang berisi berita-berita terkini dalam berbagai topik. Topiknya bisa berupa even politik, kriminalitas, olahraga, tajuk rencana, dan cuaca. Jenis surat kabar umum biasanya diterbitkan setiap hari, kecuali pada hari-hari libur. Surat kabar sore juga umum di beberapa negara. Selain itu, juga terdapat surat kabar mingguan yang biasanya lebih kecil dan kurang prestisius dibandingkan dengan surat kabar harian dan isinya biasanya lebih bersifat hiburan.
24. Tabloid adalah istilah suatu format surat kabar yang lebih kecil (597 mm × 375 mm) dari ukuran standar koran harian. Istilah ini biasanya dikaitkan dengan penerbitan surat kabar reguler non harian (bias mingguan, dwimingguan, dll), yang terfokus pada hal-hal yang lebih "tidak serius", terutama masalah selebritas, olah raga, kriminal, dll.
25. Jurnal adalah majalah yang
22. *Newspapers, journals, and bulletin/magazine publishing include newspapers and newspaper advertisements, journals, bulletin, general and technical magazines, comic, including radio and television schedule publishing, and so on.*
23. *Newspaper is a lightweight publication but easily disposed of, usually printed on low-cost paper called newsprint, containing the latest news on various topics. Topics can include political events, crime, sports, editorials, and weather. Common types of newspapers are usually published daily, except on holidays. Afternoon newspapers are also common in some countries. In addition, there is also a weekly newspaper that is usually smaller and less prestigious than the daily newspaper and its contents are usually more entertainment.*
24. *Tabloid is a smaller term format of newspaper (597 mm × 375 mm) than a standard size daily newspaper. This term is usually associated with the publishing of non-daily regular newspapers (can be weekly, biweekly, etc.), which focus on the things that are "not too serious", especially the problem of celebrity, sports, crime, etc.*
25. *Journal is a special magazine that*

- khusus memuat artikel dalam suatu bidang ilmu tertentu.
26. Buletin adalah publikasi organisasi yang mengangkat perkembangan suatu topik atau aspek tertentu dan diterbitkan/dipublikasikan secara teratur (berkala) dalam waktu yang relatif singkat (harian hingga bulanan). Buletin ditujukan kepada khalayak yang lebih sempit, yang berkaitan dengan bidang tertentu saja. Tulisan dalam bulletin umumnya singkat dan padat (mirip berita), menggunakan bahasa yang formal, dan banyak istilah teknis berkaitan dengan bidang tersebut.
  27. Majalah adalah penerbitan berkala yang berisi bermacam-macam artikel dalam subyek yang bervariasi. Majalah biasa diterbitkan mingguan, dwimingguan atau bulanan. Majalah biasanya memiliki artikel mengenai topik populer yang ditujukan kepada masyarakat umum dan ditulis dengan gaya bahasa yang mudah dimengerti oleh banyak orang.
  28. Oplah adalah jumlah barang yang tercetak dalam satuan eksemplar.
  29. Bioskop adalah pertunjukkan yang diperlihatkan dengan gambar (film) yang disorot sehingga dapat bergerak. Bioskop juga diartikan sebagai tempat untuk menonton pertunjukkan film dengan menggunakan layar lebar, dimana gambar film *publish an article in a particular field of science.*
  26. *Bulletin is a publication of an organization that raised the development of a particular topic or aspect and issued/published regularly (periodically) in a relatively short time (daily to monthly). Bulletin is addressed to a narrower audience, which relates to a particular field. Posts in bulletin are generally short and concise (similar to news), using formal language and a lot of technical terms related to the field.*
  27. *Magazine is a periodical publication containing a variety of articles on varied subjects. Regular magazine published weekly, biweekly or monthly. Magazines usually have articles on popular topics which are addressed to the general public and written in a style that is easily understood by many people.*
  28. *The circulation is the number of items printed in units of copies.*
  29. *Cinema is a show that is shown with the image (film) highlighted so it can move. Cinema also be interpreted as a place to watch the shows using a wide screen movies, where the film images projected onto a screen using a projector.*



diproyeksikan pada sebuah layar menggunakan proyektor.

<https://solokkab.bps.go.id>

**Gambar**  
**Figures** 8.1**Panjang Jalan Menurut Kondisi Jalan di Kabupaten Solok (km), 2019**  
**Length of Roads by Condition of Roads in Solok Regency (km), 2019**

Sumber/Source : Dinas Pekerjaan Umum dan Penataan Ruang Kabupaten Solok/Public Work Spatial Planning Service of Solok Regency

**Gambar** 8.2  
**Figures**

**Lalu Lintas Paket Pos Melalui Kantor PT.Pos Indonesia (Persero) Solok, 2019**  
**Flow of Mail Letter via Post Office of Solok, 2019**



Sumber/Source : PT.Pos Indonesia (Persero) Solok/Post Office of Solok

## 8.1 TRANSPORTASI TRANSPORTATION

**Tabel 8.1.1** Panjang Jalan Menurut Tingkat Kewenangan Pemerintahan di Kabupaten Solok (km), 2017–2019  
**Table** *Length of Roads by Level of Government Authority in Solok Regency (km), 2017–2019*

Tingkat Kewenangan Pemerintahan <i>Level of Government Authority</i>	2017	2018	2019
(1)	(2)	(3)	(4)
Negara/ <i>State</i>	131,03	131,03	131,03
Provinsi/ <i>Province</i>	130,85	130,85	130,85
Kabupaten/Kota <i>Regency/Municipality</i>	1 172,52	1 172,51	1 172,51
<b>Jumlah/<i>Total</i></b>	<b>1 434,40</b>	<b>1 434,39</b>	<b>1 434,39</b>

Sumber/*Source* : Dinas Pekerjaan Umum dan Penataan Ruang Kabupaten Solok/*Public Work Spatial Planning Service of Solok Regency*

**Tabel 8.1.2** Panjang Jalan Menurut Jenis Permukaan Jalan di Kabupaten Solok (km), 2017–2019  
**Table** Length of Roads by Type of Road Surface in Solok Regency (km), 2017–2019

Jenis Permukaan Jalan Type of Road Surface	2017	2018	2019
(1)	(2)	(3)	(4)
Aspal/Paved	838,62	1 067,68	1 067,68
Kerikil/Gravel	146,35	72,57	72,57
Tanah/Soil	426,66	277,58	277,58
Lainnya/Others	22,76	16,56	16,56
<b>Jumlah/Total</b>	<b>1 434,40</b>	<b>1 434,39</b>	<b>1 434,39</b>

Sumber/Source : Dinas Pekerjaan Umum dan Penataan Ruang Kabupaten Solok/Public Work Spatial Planning Service of Solok Regency

**Tabel 8.1.3** Panjang Jalan Menurut Kondisi Jalan di Kabupaten Solok (km), 2017–2019  
**Table** *Length of Roads by Condition of Roads in Solok Regency (km), 2017–2019*

Kondisi Jalan Condition of Roads	2017	2018	2019
(1)	(2)	(3)	(4)
Baik/Good	714,27	707,16	707,16
Sedang/Moderate	225,80	228,74	228,74
Rusak/Damage	127,11	159,99	159,99
Rusak Berat/Severely Damage	367,21	338,50	338,50
<b>Jumlah/Total</b>	<b>1 434,40</b>	<b>1 434,39</b>	<b>1 434,39</b>

Sumber/Source : Dinas Pekerjaan Umum dan Penataan Ruang Kabupaten Solok/Public Work Spatial Planning Service of Solok Regency

**Tabel** 8.1.4 **Panjang Jalan Menurut yang Berwenang Mengelolanya di Kabupaten Solok (km), 2019**  
**Table** 8.1.4 **Length of Roads by Level of Government Authority in Solok Regency, 2019**

	<b>Klasifikasi</b> <i>Classification</i>	<b>Negara</b> <i>State</i>	<b>Provinsi</b> <i>Province</i>	<b>Kabupaten/Kota</b> <i>Regency/City</i>	<b>Jumlah</b> <i>Total</i>
	(1)	(2)	(3)	(4)	(5)
1	Aspal / <i>Asphalted</i>	131,03	114,29	822,36	1 067,68
2	Kerikil / <i>Gravel</i>	-	-	72,57	72,57
3	Tanah / <i>Underscription</i>	-	-	277,58	277,58
4	Lainnya / <i>Others</i>	-	16,56	-	16,56
	<b>2019</b>	<b>131,03</b>	<b>130,85</b>	<b>1 172,51</b>	<b>1 434,39</b>
	<b>2018</b>	<b>131,03</b>	<b>130,85</b>	<b>1 172,51</b>	<b>1 434,39</b>

Sumber/Source : Dinas Pekerjaan Umum dan Penataan Ruang Kabupaten Solok/*Public Work Spatial Planning Service of Solok Regency*

**Tabel** 8.1.5 **Panjang Jalan dan Kondisi Menurut yang Berwenang Mengelolanya di Kabupaten Solok, 2019**  
**Table** 8.1.5 **Length and Condition of Roads by Level of Government Authority in Solok Regency, 2019**

	Kondisi Condition	Negara State	Pemerintahan yang Berwenang Mengelola Level Government Authority		Jumlah Total
			Provinsi Province	Kabupaten/Kota Regency/City	
	(1)	(2)	(3)	(4)	(5)
1	Baik / Good	89,55	101,19	516,42	707,16
2	Sedang / Moderate	41,48	-	187,26	228,74
3	Rusak / Damage	-	25,66	134,33	159,99
4	Rusak Berat / Heavily Damaged	-	4,00	334,50	338,50
	<b>2019</b>	<b>131,03</b>	<b>130,85</b>	<b>1 172,51</b>	<b>1 434,39</b>
	<b>2018</b>	<b>131,03</b>	<b>130,85</b>	<b>1 172,51</b>	<b>1 434,39</b>

Sumber/Source : Dinas Pekerjaan Umum dan Penataan Ruang Kabupaten Solok/Public Work Spatial Planning Service of Solok Regency



**Tabel** 8.1.6 **Panjang Jalan dan Kelas Menurut yang Berwenang Mengelolanya di Kabupaten Solok(km), 2019**  
**Table** **Length and Clasification of Roads by Level of Government Authority in Solok Regency, 2019**

Kelas Class	Pemerintahan yang Berwenang Mengelola Level of Government Authority			Jumlah Total
	Negara State	Provinsi Province	Kabupaten/Kota Regency/City	
(2)	(3)	(4)	(5)	(6)
Kelas I/Class I	-	-	-	-
Kelas II/Class II	-	-	-	-
Kelas III/Class III	-	-	-	-
Kelas IIIA/Class IIIA	131,03	-	-	131,03
Kelas IV/Class IV	-	130,35	-	130,35
Kelas V/Class V	-	-	-	-
Kelas yang tidak terperinci/ Not Classified	-	-	1 172,51	1 172,51
<b>2019</b>	<b>131,03</b>	<b>130,85</b>	<b>1 172,51</b>	<b>1 434,39</b>
<b>2018</b>	<b>131,03</b>	<b>130,85</b>	<b>1 172,51</b>	<b>1 434,39</b>

Sumber/Source : Dinas Pekerjaan Umum dan Penataan Ruang Kabupaten Solok/Public Work Spatial Planning Service of Solok Regency

**Tabel**  
**Table** 8.1.7

**Perkembangan Ruas Jalan Menurut Kecamatan di  
Kabupaten Solok (km), 2019**  
*The Development of The Road by Sub District Solok Regency  
(km), 2019*

Kecamatan Subdistrict	Jumlah Number	Panjang Jalan Lenght	Aspal Asphalled	Kerikil Grave	Tanah
(1)	(2)	(3)	(4)	(5)	(6)
Pantai Cermin	19,00	56,35	48,60	0,40	7,35
Lembah Gumanti	21,00	87,28	55,75	11,55	19,98
Hiliran Gumanti	19,00	170,20	64,34	3,10	102,76
Payung Sekaki	10,00	54,70	42,99	2,80	8,91
Tigo Lurah	18,00	193,20	81,83	1,69	109,68
Lembang Jaya	14,00	57,40	47,15	2,50	7,75
Danau Kembar	7,00	42,80	36,40	-	6,40
Gunung Talang	27,00	98,23	88,18	3,85	6,20
Bukit Sundi	12,00	37,60	36,75	0,40	0,45
IX Koto Sungai Lasi	12,00	43,10	39,98	0,45	2,68
Kubung	33,00	102,95	95,00	-	7,95
X Koto Diatas	25,00	114,90	77,32	2,47	35,11
X Koto Singkarak	25,00	103,00	87,80	3,20	12,00
Junjung Sirih	2,00	10,80	8,90	0,20	1,70
<b>2019</b>	<b>244,00</b>	<b>1 172,51</b>	<b>810,99</b>	<b>32,61</b>	<b>328,92</b>
<b>2018</b>	<b>244,00</b>	<b>1 172,51</b>	<b>818,10</b>	<b>76,53</b>	<b>277,88</b>

Sumber/Source : Dinas Pekerjaan Umum dan Penataan Ruang Kabupaten Solok/Public Work Spatial Planning Service of Solok Regency

**Tabel 8.1.8** Banyaknya Jembatan pada Jalan Kabupaten Menurut Kecamatan di Kabupaten Solok, 2019  
**Number of Bridges at Regency Bridges by Sub District in Solok Regency(km), 2019**

Kecamatan Subdistrict	Jumlah Number	Panjang Jembatan Lenght
(1)	(2)	(3)
Pantai Cermin	9,00	190,90
Lembah Gumanti	22,00	118,60
Hiliran Gumanti	15,00	251,20
Payung Sekaki	12,00	128,00
Tigo Lurah	23,00	238,20
Lembang Jaya	13,00	82,60
Danau Kembar	2,00	8,20
Gunung Talang	17,00	161,35
Bukit Sundi	14,00	154,40
IX Koto Sungai Lasi	20,00	155,70
Kubung	31,00	378,05
X Koto Diatas	18,00	122,90
X Koto Singkarak	14,00	152,50
Junjung Sirih	-	-
<b>2019</b>	<b>210,00</b>	<b>2142,40</b>
<b>2018</b>	<b>210,00</b>	<b>2 142,40</b>

Sumber/Source : Dinas Pekerjaan Umum dan Penataan Ruang Kabupaten Solok/Public Work Spatial Planning Service of Solok Regency

**Tabel**  
**Table** 8.1.9**Data Jumlah Kendaraan Menurut Jenis di Kabupaten Solok Mengurus Keur, 2019**  
*The Number of Vehicles by Type in Solok Regency, 2019*

Kecamatan Subdistrict	Truk Truck	Pick Up Pick Up	Bus & Minibus Bus & Minibus
(1)	(2)	(3)	(4)
Januari/January	95	325	39
Februari/February	95	271	32
Maret/March	92	300	14
April/April	75	38	18
Mei/May	82	341	49
Juni/June	69	223	32
Juli/July	87	344	30
Agustus/August	123	307	41
September/September	128	363	26
Oktober/October	134	351	21
November/November	142	317	24
Desember/December	80	246	36
<b>2019</b>	<b>1 202</b>	<b>3 726</b>	<b>362</b>
<b>2018</b>	<b>1 641</b>	<b>4 820</b>	<b>405</b>

Sumber/Source : Dinas Perhubungan Kabupaten Solok/Transportation Service of Solok Regency

**Tabel** 8.1.10 **Banyaknya Kendaraan Roda 4 yang Membayar Pajak di Kabupaten Solok, 2019**  
**Table** 8.1.10 **Number of Cars That Pay Tax in Solok Regency, 2019**

<i>Bulan Month</i>	<i>Kendaraan Vehicle</i>	<i>Jumlah Number</i>	<i>Realisasi PKB PKB Realization (Rp.)</i>
(1)	(2)	(3)	(3)
Januari/January	831		1 412 207 850
Februari/February	676		1 169 830 300
Maret/March	683		1 185 300 200
April/April	671		1 103 444 750
Mei/May	806		1 338 416 500
Juni/June	577		956 598 350
Juli/July	781		1 354 463 450
Agustus/August	740		1 237 498 550
September/September	828		1 375 954 150
Oktober/October	817		1 418 783 250
November/November	750		1 268 354 850
Desember/December	1 082		1 920 854 150
<b>2019</b>	<b>9 242</b>		<b>15 741 706 350</b>
<b>2018</b>	<b>8 492</b>		<b>12 811 468 850</b>

Sumber/Source : Samsat Kabupaten Solok/Samsat of Solok Regency

**Tabel**  
**Table** 8.1.11

**Banyaknya Kendaraan Roda 2 yang Membayar Pajak di Kabupaten Solok, 2019**  
**Number of Motorcycles That Pay Tax in Solok Regency, 2019**

<i>Bulan Month</i>	<i>Kendaraan Vehicle</i>	<i>Jumlah Number</i>	<i>Realisasi PKB PKB Realization (Rp.)</i>
(1)	(2)	(3)	
Januari/January	2 093		434 668 950
Februari/February	1 792		379 993 650
Maret/March	1 985		422 699 200
April/April	2 070		439 575 350
Mei/May	2 153		448 192 200
Juni/June	1 749		364 150 050
Juli/July	2 623		552 687 800
Agustus/August	2 556		529 532 650
September/September	2 759		58 991 450
Oktober/October	2 408		488 307 950
November/November	2 049		406 604 700
Desember/December	2 366		511 272 950
<b>2019</b>	<b>26 603</b>		<b>5 036 676 900</b>
<b>2018</b>	<b>26 299</b>		<b>4 962 858 300</b>

Sumber/Source : Samsat Kabupaten Solok/Samsat of Solok Regency

**Tabel**  
**Table** 8.1.12**Banyaknya Pemasukan BBNKB Roda 4 di Kabupaten Solok, 2019**  
**Number of Insurance Fee For Conversion of Ownership For Cars in Solok Regency, 2019**

<i>Bulan</i> <i>Month</i>	<i>Kendaraan</i> <i>Vehicle</i>	<i>Jumlah</i> <i>Number</i> <i>Realisasi PKB</i> <i>PKB Realization (Rp.)</i>
(1)	(2)	(3)
Januari/January	83	84 840 800
Februari/February	61	60 564 700
Maret/March	61	59 457 200
April/April	53	46 240 900
Mei/May	51	44 311 000
Juni/June	50	54 469 800
Juli/July	79	81 530 400
Agustus/August	67	78 653 900
September/September	69	33 428 500
Oktober/October	98	43 613 100
November/November	74	26 398 100
Desember/December	156	35 952 550
<b>2019</b>	<b>902</b>	<b>649 460 950</b>
<b>2018</b>	<b>784</b>	<b>751 512 450</b>

Sumber/Source : Samsat Kabupaten Solok/Samsat of Solok Regency

**Tabel**  
**Table** 8.1.13**Banyaknya Pemasukan BBNKB Roda 2 di Kabupaten Solok, 2019**  
**Number of Insurance Fee For Conversion of Ownership For Motor Cycles in Solok Regency, 2019**

<i>Bulan</i> <i>Month</i>	<i>Kendaraan</i> <i>Vehicle</i>	<i>Jumlah</i> <i>Number</i>	<i>Realisasi PKB</i> <i>PKB Realization (Rp.)</i>
(1)	(2)		(3)
Januari/January	43		4 953 050
Februari/February	45		5 186 600
Maret/March	36		4 435 250
April/April	35		4 308 600
Mei/May	26		3 193 750
Juni/June	22		3 232 100
Juli/July	61		7 970 000
Agustus/August	42		5 330 650
September/September	50		5 759 800
Oktober/October	44		4 905 850
November/November	28		2 764 900
Desember/December	39		3 698 150
<b>2019</b>	<b>471</b>		<b>55 738 700</b>
<b>2018</b>	<b>581</b>		<b>63 658 500</b>

Sumber/Source : Samsat Kabupaten Solok/Samsat of Solok Regency



**Tabel** 8.1.14 **Banyaknya SW Jasa Raharja di Kabupaten Solok, 2019**  
**Table** 8.1.14 **Number of Jasa Raharja Insurance in Solok Regency, 2019**

<i>Bulan Month</i>	<i>Kendaraan Vehicle</i>	<i>Jumlah Number</i>
		<i>Realisasi PKB PKB Realization (Rp.)</i>
(1)	(2)	(3)
Januari/January	2 897	244 592 150
Februari/February	2 448	204 645 150
Maret/March	2 644	224 203 400
April/April	2 716	214 156 500
Mei/May	2 925	244 916 350
Juni/June	2 275	179 364 950
Juli/July	3 333	265 568 800
Agustus/August	3 189	246 714 350
September/September	3 472	294 047 700
Oktober/October	3 110	254 655 550
November/November	2 750	225 003 900
Desember/December	3 365	333 213 300
<b>2019</b>	<b>35 124</b>	<b>2 931 082 100</b>
<b>2018</b>	<b>34 121</b>	<b>2 789 603 400</b>

Sumber/Source : Samsat Kabupaten Solok/Samsat of Solok Regency

## 8.2 KOMUNIKASI COMMUNICATION

**Tabel 8.2.1** **Lalu Lintas Surat Melalui Kantor PT.Pos Indonesia (Persero) Solok, 2019**  
*Flow of Mail Letter via Post Office of Solok, 2019*

Bulan Month	Surat Biasa Ordinary Letter		Kilat Express	
	Dikirim Sent	Diterima Received	Dikirim Sent	Diterima Received
(1)	(2)	(3)	(4)	(5)
Januari/January	20	8	914	2 072
Februari/February	22	13	699	2 106
Maret/March	14	10	885	1 882
April/April	25	7	701	1 401
Mei/May	27	11	774	1 316
Juni/June	17	10	508	1 520
Juli/July	13	6	853	1 618
Agustus/August	20	2	494	1 650
September/September	22	5	586	1 801
Oktober/October	21	7	542	1 846
November/November	26	9	586	2 844
Desember/December	23	4	382	1 565
<b>2019</b>	<b>250</b>	<b>92</b>	<b>7 924</b>	<b>21 621</b>
<b>2018</b>	<b>5 134</b>	<b>2 095</b>	<b>17 424</b>	<b>28 511</b>

Lanjutan tabel/Continued table 8.2.1

Bulan Month	Tercatat Registered		Luar Negeri Foreign	
	Dikirim Sent	Diterima Received	Dikirim Sent	Diterima Received
(1)	(2)	(3)	(4)	(5)
Januari/January	1	2	1	-
Februari/February	1	3	2	-
Maret/March	-	-	3	-
April/April	-	1	1	1
Mei/May	1	1	1	1
Juni/June	-	1	-	-
Juli/July	-	2	1	-
Agustus/August	-	-	2	1
September/September	-	-	1	1
Oktober/October	-	-	1	1
November/November	1	-	-	-
Desember/December	-	2	-	-
<b>2019</b>	<b>4</b>	<b>12</b>	<b>13</b>	<b>5</b>
<b>2018</b>	<b>20</b>	<b>-</b>	<b>10</b>	<b>19</b>

Sumber/Source : PT.Pos Indonesia (Persero) Solok/Post Office of Solok

**Tabel**  
**Table** 8.2.2**Lalu Lintas Paket Pos Melalui Kantor PT.Pos Indonesia  
(Persero) Solok, 2019**  
**Flow of Mail Letter via Post Office of Solok, 2019**

Bulan Month	Dikirim Untuk Sent To		Jumlah Total
	Dalam Negeri Domestic	Luar Negeri Foreign	
(1)	(2)	(3)	(4)
Januari/January	1 505	5	1 510
Februari/February	935	6	941
Maret/March	954	3	957
April/April	719	2	721
Mei/May	817	7	824
Juni/June	541	4	545
Juli/July	976	6	982
Agustus/August	1 230	6	1 236
September/September	840	4	844
Oktober/October	889	5	894
November/November	941	3	944
Desember/December	664	3	667
<b>2019</b>	<b>11 011</b>	<b>54</b>	<b>11 065</b>
<b>2018</b>	<b>3 634</b>	<b>67</b>	<b>3 701</b>

Sumber/Source : PT.Pos Indonesia (Persero) Solok/Post Office of Solok

Lanjutan tabel/Continued table 8.2.2

Bulan Month	Diterima Dari Received From		Jumlah Total
	Dalam Negeri Domestic	Luar Negeri Foreign	
(1)	(2)	(3)	(4)
Januari/January	2 072	7	2 079
Februari/February	2 106	10	2 116
Maret/March	1 882	5	1 887
April/April	1 401	8	1 409
Mei/May	1 316	9	1 325
Juni/June	1 520	11	1 531
Juli/July	1 618	6	1 624
Agustus/August	1 650	4	1 654
September/September	1 801	12	1 813
Oktober/October	1 846	15	1 861
November/November	2 844	7	2 851
Desember/December	1 565	2	1 567
<b>2019</b>	<b>21 621</b>	<b>96</b>	<b>21 717</b>
<b>2018</b>	<b>3 646</b>	<b>67</b>	<b>3 701</b>

Sumber/Source : PT.Pos Indonesia (Persero) Solok/Post Office of Solok

**Tabel**  
**Table** 8.2.3**Lalu Lintas Wesel Pos Dalam Negeri Melalui PT.Pos  
Indonesia (Persero) Solok, 2019**  
*Flow of Domestic Money Order Via Post Office of Solok,  
2019*

Bulan Month	Dikirim Sent		Diterima Received	
	Banyaknya Number	Nilai Value (Rp. 000)	Banyaknya Number	Nilai Value (Rp. 000)
(1)	(2)	(3)	(4)	(5)
Januari/January	97	88 173 000	112	166 650 000
Februari/February	76	33 214 000	63	89 705 000
Maret/March	78	60 400 000	102	152 490 000
April/April	59	49 525 000	98	100 260 000
Mei/May	80	55 955 000	125	102 720 000
Juni/June	38	24 905 000	67	38 691 000
Juli/July	82	34 305 400	88	13 290 000
Agustus/August	66	36 935 000	88	56 616 000
September/September	55	24 640 000	82	34 455 000
Oktober/October	62	41 200 000	85	118 480 000
November/November	58	40 495 000	87	96 285 000
Desember/December	819	39 673 000	100	55 655 000
2019	<b>819</b>	<b>529 420 400</b>	<b>1 097</b>	<b>1 025 297 000</b>
2018	<b>1 445</b>	<b>3 192 296 515</b>	<b>1 417</b>	<b>1 682 740 034</b>

Sumber/Source : PT.Pos Indonesia (Persero) Solok/Post Office of Solok

**Tabel**  
**Table** 8.2.4**Lalu Lintas Wesel Pos Luar Negeri Melalui PT.Pos  
Indonesia (Persero) Solok, 2019**  
**Flow of Foreign Money Order Via Post Office of Solok, 2019**

Bulan Month	Dikirim Sent		Diterima Received	
	Banyaknya Number	Nilai Value (Rp. 000)	Banyaknya Number	Nilai Value (Rp. 000)
(1)	(2)	(3)	(4)	(5)
Januari/January	8	34 135 908	32	301 664 600
Februari/February	11	58 546 462	19	99 194 600
Maret/March	2	8 054 267	25	83 515 800
April/April	2	3 040 000	25	92 851 400
Mei/May	4	12 419 934	32	28 234 700
Juni/June	3	12 830 000	16	56 601 300
Juli/July	10	65 780 940	26	90 316 600
Agustus/August	6	21 346 500	29	73 486 400
September/September	3	4 590 100	16	146 264 900
Oktober/October	7	43 737 000	22	92 380 900
November/November	2	17 608 440	14	49 641 900
Desember/December	3	16 956 340	19	62 508 500
<b>2019</b>	<b>61</b>	<b>299 045 891</b>	<b>275</b>	<b>1 176 661 600</b>
<b>2018</b>	<b>71</b>	<b>497 775 338</b>	<b>383</b>	<b>1 093 722 235</b>

Sumber/Source : PT.Pos Indonesia (Persero) Solok/Post Office of Solok

**Tabel**  
**Table** 8.2.5**Banyaknya Penerima Pensiun yang dibayarkan pada  
PT.Pos Indonesia (Persero) Solok, 2019**  
**Number Recipient of Pension at Post Office of Solok, 2019**

Bulan Month	Dibayarkan Payable	
	Banyaknya Number	Nilai Value (Rp. 000)
(1)	(2)	(3)
Januari/January	846	1 364 517 532
Februari/February	815	1 995 632 551
Maret/March	840	1 477 605 837
April/April	838	1 526 355 512
Mei/May	1 454	2 564 203 099
Juni/June	889	1 609 732 901
Juli/July	969	2 932 093 826
Agustus/August	811	1 337 317 906
September/September	807	1 353 136 987
Oktober/October	808	1 327 562 574
November/November	847	1 322 781 390
Desember/December	793	1 311 008 859
<b>2019</b>	<b>10 717</b>	<b>20 121 948 974</b>
<b>2018</b>	<b>12 944</b>	<b>22 999 322 300</b>

Sumber/Source : PT.Pos Indonesia (Persero) Solok/Post Office of Solok



**Tabel** 8.2.6 **Jumlah Menara Telekomunikasi di Kabupaten Solok, 2019**  
**Table** 8.2.6 **The Number of Telecommunication Tower by Type in Solok Regency, 2019**

<i>Kecamatan Sub District</i>	<b>3</b>	<b>Indosat</b>	<b>XL</b>	<b>AXIS</b>	<b>Telkomsel</b>	<b>Daya Mitra</b>
(1)	(2)	(3)	(4)	(5)	(6)	(7)
Pantai Cermin	-	1	-	-	2	-
Lembah Gum,anti	-	3	3	-	4	3
Hiliran Gumanti	-	-	-	-	1	-
Payung Sekaki	-	-	-	-	1	-
Tigo Lurah	-	-	-	-	1	-
Lembang Jaya	-	1	-	-	1	2
Danau Kembar	-	-	1	-	2	1
Gunung Talang	-	-	1	-	4	4
Bukit Sundi	-	1	-	-	1	-
IX Koto Sungai Lasi	-	-	-	-	1	1
Kubung	-	1	2	-	8	2
X Koto Diatas	-	1	-	-	2	-
X Koto Singkarak	-	2	-	-	4	2
Junjung Sirih	-	-	-	-	2	-
<b>Kabupaten Solok</b>	<b>-</b>	<b>10</b>	<b>7</b>	<b>-</b>	<b>34</b>	<b>15</b>

Sumber/Source : Dinas Komunikasi dan Informatika Kabupaten Solok/Communication and Informatics Service of Solok Regency

Lanjutan tabel / *Continued table* 8.2.6

Kecamatan <i>Sub District</i>	Tower Bersama	Prote lindo	Solusi Tunas Pratama	Komet Infra Nusantara	Jumlah <i>Total</i>
(1)	(8)	(9)	(10)	(11)	(12)
Pantai Cermin	1	1	-	-	5
Lembah Gum,anti	2	1	2	1	19
Hiliran Gumanti	-	-	1	-	2
Payung Sekaki	-	1	-	-	2
Tigo Lurah	1	-	-	-	2
Lembang Jaya	-	1	-	-	5
Danau Kembar	1	1	1	-	7
Gunung Talang	1	3	-	2	15
Bukit Sundi	-	-	-	-	2
IX Koto Sungai Lasi	3	2	-	-	7
Kubung	3	3	2	1	22
X Koto Diatas	1	1	1	-	6
X Koto Singkarak	3	3	-	-	14
Junjung Sirih	1	-	2	-	5
<b>Kabupaten Solok</b>	<b>17</b>	<b>17</b>	<b>9</b>	<b>4</b>	<b>113</b>

Sumber/Source : Dinas Komunikasi dan Informatika Kabupaten Solok/Communication and Informatics Service of Solok Regency



# KOPERASI DAN HARGA – HARGA

*Cooperative and Prices*

# BAB

Chapter

# 09

JUMLAH

# Koperasi 2019

## KABUPATEN SOLOK

*Number of Cooperative in Solok Regency, 2019*

# 117

*Koperasi  
Cooperative*



Persediaan

# Beras BULOG

di AREA SOLOK 2019

*Number of Accomodation in  
Solok Regency, 2019*

**PERSEDIAAN**

*Stock*

# 4.427.110,4

**PENYALURAN**

*Distribution*

# 1.949.213,8





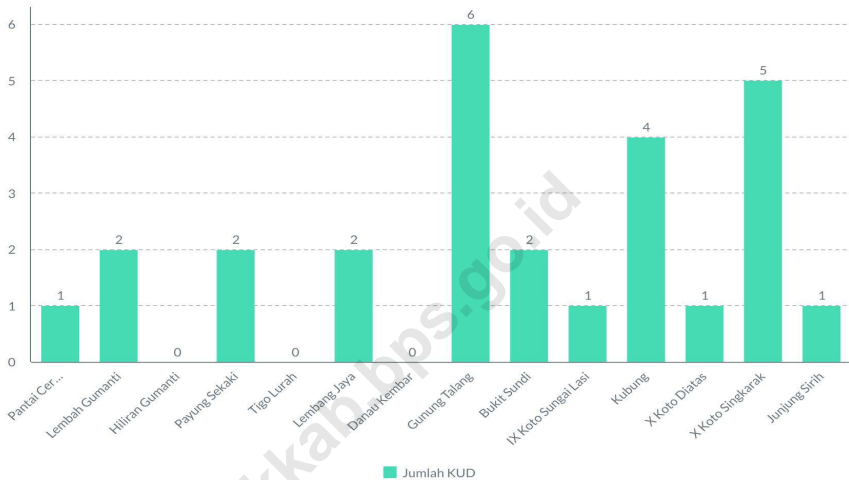
**PENJELASAN TEKNIS**

1. Koperasi : Organisasi ekonomi yang dimiliki dan dioperasikan oleh seorang demi kepentingan bersama.
2. IHK merupakan indikator inflasi di Indonesia. Sejak Januari 2014, IHK dihitung berdasarkan Survei Biaya Hidup (SBH) di 82 kota tahun 2012 yang mencakup sekitar 225-462 komoditas.
3. IHK mencakup 7 kelompok, yaitu: bahan makanan; makanan jadi, minuman, rokok, dan tembakau; perumahan, air, listrik, gas, dan bahan bakar; sandang; kesehatan; pendidikan, rekreasi, dan olahraga; transpor, komunikasi, dan jasa keuangan.

**TECHNICAL NOTES**

1. *Cooperatives : Economic organizations owned and operated by a person for the common goods.*
2. *CPI is the indicator of inflation in Indonesia. Since January 2014, the CPI has been calculated from the 2012 Cost of Living Survey (CLS) of 82 cities, which covered 225-462 commodities.*
3. *CPI consists of 7 groups as follows: foodstuff; prepared food, beverages, and tobacco products; housing, water, electricity, gas and fuel; clothing; health; education, recreation, and sports; transportation, communication, and financial services.*

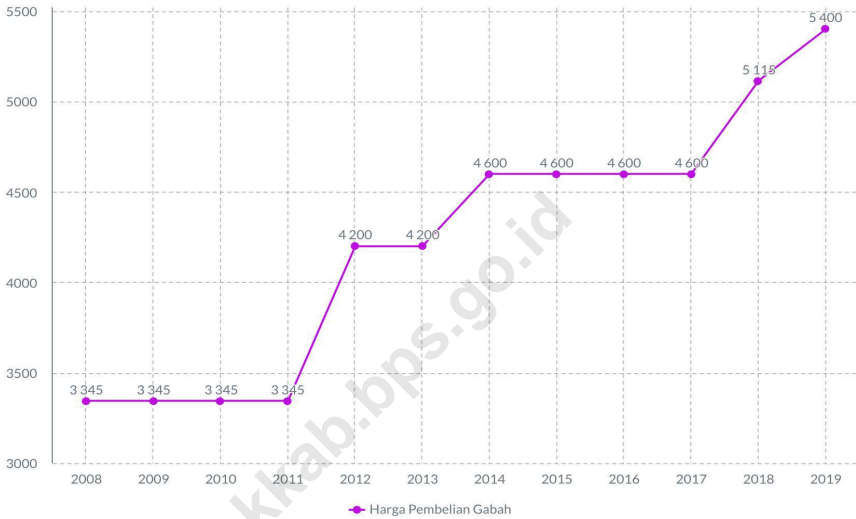
**Gambar 9.1** Banyaknya Koperasi Unit Desa Menurut Kecamatan di Kabupaten Solok, 2019  
**Figures** Banyaknya Koperasi Unit Desa Menurut Kecamatan di Kabupaten Solok, 2019  
*Number of Village Unit Cooperative by Subdistrict in Solok Regency, 2019*



Sumber/Source : Dinas Koperasi,UKM,Perindustrian dan Perdagangan Kabupaten Solok/Cooperative,UKM and Trading Service Solok Regency

**Gambar** 9.2  
**Figures**

**Harga Pembelian Gabah dan Beras di Kabupaten Solok,  
2008-2019**  
*Average Purchased Price of Paddy and Rice of Solok  
Regency, 2008-2019*



Sumber/Source :Perum Bulog-Sub Drive Solok/Perum Bulog-Sub Drive of Solok Regency



## 9.1 KOPERASI COOPERATIVE

**Tabel 9.1.1** Banyaknya Koperasi dan Koperasi Unit Desa Per Kecamatan di Kabupaten Solok, 2019  
*Number of Cooperative and Village Unit Cooperative by Sub District in Solok Regency, 2019*

Kecamatan Sub District	KUD Village Unit Cooperative	Koperasi Non KUD Non Village Unit Cooperative		
		KPN Civil Servant Cooperative	Kop. Pensiun Retired Cooperative	Primkopo Police Cooperative
(1)	(2)	(3)	(4)	(5)
Pantai Cermin	1	1	1	-
Lembah Gumanti	2	2	-	-
Hiliran Gumanti	-	-	-	-
Payung Sekaki	2	1	-	-
Tigo Lurah	-	-	-	-
Lembang Jaya	2	1	-	-
Danau Kembar	-	-	-	-
Gunung Talang	6	10	-	1
Bukit Sundi	2	2	-	-
IX Koto Sungai Lasi	1	1	-	-
Kubung	4	8	3	-
X Koto Diatas	1	3	-	-
X Koto Singkarak	5	3	2	-
Junjung Sirih	1	-	-	-
<b>Kabupaten Solok</b>	<b>27</b>	<b>32</b>	<b>6</b>	<b>1</b>

Lanjutan tabel/Continued Table 9.1.1

Kecamatan Sub District	Koperasi Non KUD Non Village Unit Cooperative			
	Primkopad Army Cooperative	Koperasi Wanita Women Cooperative	Koptan/KSU Kopbun	Koppoten BMT
(1)	(6)	(7)	84)	(9)
Pantai Cermin	-	-	-	-
Lembah Gumanti	-	-	3	1
Hiliran Gumanti	-	-	3	-
Payung Sekaki	-	-	-	1
Tigo Lurah	-	-	1	-
Lembang Jaya	-	-	3	-
Danau Kembar	-	-	-	-
Gunung Talang	-	-	5	-
Bukit Sundi	-	-	1	-
IX Koto Sungai Lasi	-	-	-	-
Kubung	1	2	5	-
X Koto Diatas	-	-	2	-
X Koto Singkarak	-	-	1	2
Junjung Sirih	-	-	-	-
<b>Kabupaten Solok</b>	<b>1</b>	<b>2</b>	<b>24</b>	<b>4</b>

Lanjutan tabel/Continued Table 9.1.1

Kecamatan Sub District	Koperasi Non KUD Non Village Unit Cooperative				
	Koperasi Karyawan Employe Coop.	Koperasi Angkutan Transport Coop.	Koperasi Pasar Market Coop.	Kop. Simpan Pinjam Credit Coop.	Primko Veri Veteran Coop.
	(10)	(11)	(12)	(13)	(14)
Pantai Cermin	-	-	-	-	-
Lembah Gumanti	-	-	-	1	-
Hiliran Gumanti	-	-	-	1	-
Payung Sekaki	-	-	-	-	-
Tigo Lurah	-	-	-	-	-
Lembang Jaya	-	-	-	-	-
Danau Kembar	-	-	-	-	-
Gunung Talang	1	-	-	2	1
Bukit Sundi	-	-	-	1	-
IX Koto Sungai Lasi	-	-	-	1	-
Kubung	1	-	-	3	1
X Koto Diatas	-	-	-	1	-
X Koto Singkarak	-	-	1	1	-
Junjung Sirih	-	-	-	1	-
<b>Kabupaten Solok</b>	<b>2</b>	<b>-</b>	<b>1</b>	<b>12</b>	<b>2</b>

Lanjutan tabel/Continued Table 9.1.1

Koperasi Non KUD Non Village Unit Cooperative						
Kecamatan Sub District	Koperasi Wredhatama Wredhatama Coop.	Koperasi Propesi Profesi Coop.	Koperasi Nagari Nagari Coop.	Koperasi Peri- ikanan Fisheries Coop.	Koperasi Lainnya Others	Jumlah Total
(1)	(15)	(16)	(17)	(18)	(19)	(20)
Pantai Cermin	-	-	-	-	-	3
Lembah Gumanti	-	-	-	-	-	9
Hiliran Gumanti	-	-	-	-	-	4
Payung Sekaki	-	-	1	-	-	5
Tigo Lurah	-	-	-	-	-	1
Lembang Jaya	-	-	-	-	-	6
Danau Kembar	-	-	-	-	-	-
Gunung Talang	-	-	-	-	1	27
Bukit Sundi	-	-	-	-	-	6
IX Koto Sungai Lasi	-	-	-	-	-	3
Kubung	-	-	-	-	-	28
X Koto Diatas	-	-	-	-	-	7
X Koto Singkarak	1	-	-	-	-	16
Junjung Sirih	-	-	-	-	-	2
<b>Kabupaten Solok</b>	<b>1</b>	<b>-</b>	<b>1</b>	<b>-</b>	<b>1</b>	<b>117</b>

Sumber/Source : Dinas Koperasi,UKM,Perindustrian dan Perdagangan Kabupaten Solok/Cooperative,UKM and Trading Service Solok Regency

**Tabel**  
**Table** 9.1.2**Banyaknya Koperasi dan Koperasi Unit Desa per Kecamatan di Kabupaten Solok, 2019**  
**Number of Cooperative and Village Unit Cooperative by Sub District in Solok Regency, 2019**

Nama Koperasi <i>Name of Cooperative</i>	Modal Sendiri <i>Own Capital</i>		Jumlah <i>Total</i>
	Modal Tetap <i>Fixed Capital</i>	Cadangan <i>Reserve</i>	
(1)	(2)	(3)	(4)
KPN Guru SD Pantai Cermin	3 476 757 000	702 494 000	4 179 251 000
KPN Guru SD Lembah Gumanti	1 865 357 000	186 241 000	2 051 598 000
KPN SMU Alahan Panjang	358 833 000	70 173 000	429 006 000
KPN SMPN 2 Lembang Jaya	463 996 000	54 798 000	518 794 000
KPN Guru Payung Sekaki	1 421 440 000	366 608 000	1 788 048 000
KPN Cemara KLIK Lubuk Selasih	178 604 000	13 347 000	191 951 000
KPN Balitan Sukarami/BPTP	1 133 503 000	278 143 000	1 411 646 000
KPN SMU Gunung Talang	1 564 094 000	226 914 000	1 791 008 000
KPN Guru SD Gunung Talang	5 624 596 000	450 941 000	6 075 537 000
KPN Kantor Bupati	4 923 373 000	1 000 395 000	5 923 768 000
KPN Kandep Agama	6 361 793 000	586 832 000	6 948 625 000
KPN Kadepdikbud	852 246 000	230 664 000	1 082 910 000
KPN Kandep Penerangan	637 662 000	393 641 000	1 031 303 000
KPN Kantor Statistik	879 451 000	167 733 000	1 047 184 000
KPN Pengayoman	236 656 000	56 119 000	292 775 000
KPN Kantor Pertahanan	1 834 992 000	54 004 000	1 888 996 000
KPN Kencana BKKBN	657 656 000	209 936 000	867 592 000

Lanjutan Tabel/*Continued Table* 9.1.2

Nama Koperasi <i>Name of Cooperative</i>	Modal Sendiri <i>Own Capital</i>		Jumlah <i>Total</i>
	Modal Tetap <i>Fixed Capital</i>	Cadangan <i>Reserve</i>	
(1)	(2)	(3)	(4)
KPN Handayani	8 680 758 000	681 152 000	9 361 910 000
KPN Dinas Kesehatan	6 400 554 000	626 684 000	7 027 238 000
KPN Dinas Pertanian dan Pangan	462 890 000	78 020 000	5 40 910 000
KPN Dinas Perikanan	-	-	-
KPN SMP 2 Kubung	1 022 209 000	106 847 000	1 129 056 000
KPN Pengadilan Agama	699 487 000	147 540 000	847 027 000
KPN Guru Bukit Sundi	3 186 571 000	439 527 000	3 626 098 000
KPN SMP 1 Bukit Sundi	514 665 000	101 696 000	616 361 000
KPN Guru SD Sungai Lasi	2 311 894 000	166 934 000	2 478 828 000
KPN Guru SD Kec X Koto Diatas	2 540 345 000	166 408 000	2 706 753 000
KPN SMP Paninjauan	723 326 000	91 151 000	814 477 000
KPN SMU 2 Kec X Koto Diatas	472 083 000	204 353 000	676 436 000
KPN Bina Karya	6 438 421 000	999 912 000	7 438 333 000
KPN SMU Singkarak	1 327 616 000	426 448 000	1 754 064 000
KPN Balitbu Sumani	2 344 177 000	501 403 000	2 845 580 000
KPN Dinas Kehutanan	642 445 000	220 209 000	862 654 000

Lanjutan Tabel/*Continued Table 9.1.2*

Nama Koperasi <i>Name of Cooperative</i>	Modal Luar <i>External Capital</i>		Jumlah <i>Total</i>
	Jk. Pendek <i>Short Term</i>	Jk. Panjang <i>Long Term</i>	
(1)	(2)	(3)	(4)
KPN Guru SD Pantai Cermin	1 484 878 000	-	1 484 878 000
KPN Guru SD Lembah Gumanti	40 532 000	-	40 532 000
KPN SMU Alahan Panjang	59 270 000	-	59 270 000
KPN SMPN 2 Lembang Jaya	242 041 000	-	242 041 000
KPN Guru Payung Sekaki	430 627 000	-	430 627 000
KPN Cemara KLIK Lubuk Selasih	215 882 000	-	215 882 000
KPN Balitan Sukarami/BPTP	262 460 000	-	262 460 000
KPN SMU Gunung Talang	264 955 000	-	264 955 000
KPN Guru SD Gunung Talang	1 875 648 000	-	1 875 648 000
KPN Kantor Bupati	4 311 597 000	-	4 311 597 000
KPN Kandep Agama	1 481 130 000	-	1 481 130 000
KPN Kadepdikbud	681 630 000	-	681 630 000
KPN Kandep Penerangan	113 562 000	-	113 562 000
KPN Kantor Statistik	602 774 000	-	602 774 000
KPN Pengayoman	143 572 000	-	143 572 000
KPN Kantor Pertahanan	6 587 000	-	6 587 000
KPN Kencana BKKBN	841 032 000	-	841 032 000

Lanjutan Tabel/*Continued Table* 9.1.2

Nama Koperasi <i>Name of Cooperative</i>	Modal Luar <i>External Capital</i>		Jumlah <i>Total</i>
	Jk. Pendek <i>Short Term</i>	Jk. Panjang <i>Long Term</i>	
(1)	(2)	(3)	(4)
KPN Handayani	1 175 568 000	-	1 175 568 000
KPN Dinas Kesehatan	4 342 397 000	-	4 342 397 000
KPN Dinas Pertanian dan Pangan	131 400 000	-	131 400 000
KPN Dinas Perikanan	-	-	-
KPN SMP 2 Kubung	1 020 159 000	-	1 020 159 000
KPN Pengadilan Agama	17 841 000	-	17 841 000
KPN Guru Bukit Sundi	3 006 399 000	-	3 006 399 000
KPN SMP 1 Bukit Sundi	1 000 848 000	-	1 000 848 000
KPN Guru SD Sungai Lasi	1 388 878 000	-	1 388 878 000
KPN Guru SD Kec X Koto Diatas	1 361 560 000	-	1 361 560 000
KPN SMP Paninjauan	145 012 000	-	145 012 000
KPN SMU 2 Kec X Koto Diatas	64 826 000	-	64 826 000
KPN Bina Karya	7 028 932 000	-	7 028 932 000
KPN SMU Singkarak	805 828 000	-	805 828 000
KPN Balitbu Sumani	323 068 000	-	323 068 000
KPN Dinas Kehutanan	16 461 000	-	16 461 000



Lanjutan Tabel/*Continued Table 9.1.2*

<b>Nama Koperasi</b> <i>Name of Cooperative</i>	<b>SHU</b> <i>Rest Of Net Profit</i>	<b>Volume Usaha</b> <i>Omzet</i>
(1)	(2)	(3)
KPN Guru SD Pantai Cermin	421 352 000	5 946 100 000
KPN Guru SD Lembah Gumanti	171 768 000	2 054 915 000
KPN SMU Alahan Panjang	7 968 000	796 830 000
KPN SMPN 2 Lembang Jaya	66 881 000	688 850 000
KPN Guru Payung Sekaki	125 126 000	1 721 000 000
KPN Cemara KLIK Lubuk Selasih	25 443 000	340 000 000
KPN Balitan Sukarami/BPTP	61 758 000	1 756 062 000
KPN SMU Gunung Talang	202 702 000	1 925 282 000
KPN Guru SD Gunung Talang	219 123 000	6 664 125 000
KPN Kantor Bupati	2 001 000	6 196 291 000
KPN Kandep Agama	228 621 000	5 537 540 000
KPN Kadepdikbud	97 415 000	973 000 000
KPN Kandep Penerangan	40 816 000	439 100 000
KPN Kantor Statistik	40 788 000	313 000 000
KPN Pengayoman	28 661 000	336 570 000
KPN Kantor Pertahanan	4 658 000	-
KPN Kencana BKKBN	2 381 000	45 000 000

Lanjutan Tabel/*Continued Table* 9.1.2

<b>Nama Koperasi</b> <i>Name of Cooperative</i>	<b>SHU</b> <i>Rest Of Net Profit</i>	<b>Volume Usaha</b> <i>Omzet</i>
(1)	(2)	(3)
KPN Handayani	430 483 000	11 778 148 000
KPN Dinas Kesehatan	130 075 000	5 210 500 000
KPN Dinas Pertanian dan Pangan	38 727 000	416 400 000
KPN Dinas Perikanan	-	-
KPN SMP 2 Kubung	141 203 000	2 022 310 000
KPN Pengadilan Agama	653 000	-
KPN Guru Bukit Sundi	216 335 000	5 886 983 000
KPN SMP 1 Bukit Sundi	6 184 000	16 000 000
KPN Guru SD Sungai Lasi	386 792 000	3 550 500 000
KPN Guru SD Kec X Koto Diatas	305 318 000	4 100 680 000
KPN SMP Paninjauan	35 510 000	941 000 000
KPN SMU 2 Kec X Koto Diatas	59 435 000	379 000 000
KPN Bina Karya	901 457 000	6 256 273 000
KPN SMU Singkarak	204 779 000	2 072 683 000
KPN Balitbu Sumani	266 776 000	3 114 626 000
KPN Dinas Kehutanan	16 389 000	446 970 000

Sumber/*Source* : Dinas Koperasi,UKM,Perindustrian dan Perdagangan Kabupaten Solok/*Cooperative,UKM and Trading Service Solok Regency*

## 9.2 HARGA PRICES

**Tabel**  
**Table** 9.2.1

**Harga Perdesaan yang Diterima Petani Subsektor  
Tanaman Pangan Komoditi Palawija di Kabupaten Solok,  
2019**  
*Rural Price Received by Farmer of Paliwija Comodity in  
Solok Regency, 2019*

<i>Bulan Month</i>	<i>Jagung Ontongan (100kg)</i>	<i>Jagung Pipilan Kuning(100 kg)</i>	<i>Kacang Tanah di kupas(100 kg)</i>	<i>Ketela Pohon Tidak pahit(100 kg)</i>	<i>Ketela Rambat merah (100kg)</i>	<i>Ketela Rambat putih(100 kg)</i>
(1)	(2)	(3)	(4)	(5)	(6)	(7)
Januari/January	500 000	550 000	2 500 000	2 250 000	400 000	400 000
Februari/February	500 000	550 000	2 500 000	2 000 000	400 000	400 000
Maret/March	500 000	550 000	2 500 000	2 500 000	333 333	390 000
April/April	500 000	550 000	2 500 000	2 000 000	350 000	390 000
Mei/May	500 000	550 000	2 500 000	2 250 000	358 333	380 000
Juni/June	500 000	550 000	2 500 000	2 250 000	373 333	390 000
Juli/July	500 000	550 000	2 500 000	2 250 000	306 667	306 000
Agustus/August	500 000	550 000	2 500 000	2 250 000	303 333	316 000
September/September	500 000	550 000	2 500 000	2 000 000	276 667	326 000
Oktober/October	500 000	550 000	2 500 000	2 250 000	300 000	360 000
November/November	500 000	550 000	2 500 000	2 750 000	316 667	370 000
Desember/December	510 000	555 000	2 500 000	2 750 000	380 000	384 000
<b>Kabupaten Solok</b>	<b>500 833</b>	<b>550 417</b>	<b>2 500 000</b>	<b>2 291 667</b>	<b>341 527,75</b>	<b>367 666,67</b>

Sumber/Source : Survei Harga Produsen Pedesaan/Rural Producer Price Survey

**Tabel**  
**Table** 9.2.2

**Harga Perdesaan yang Diterima Petani Subsektor  
Tanaman Pangan Komoditi Sayuran di Kabupaten Solok,  
2019**  
*Rural Price Received by Farmer of Vegetables Comodity in  
Solok Regency, 2019*

Bulan Month	Bawang merah Besar (100kg)	Bawang merah Sedang (100kg)	Bawang merah Kecil (100kg)	Cabe hijau Segar (100kg)	Cabe merah Keriting (100kg)	Cabe Rawi Segar (100kg)
(1)	(2)	(3)	(4)	(5)	(6)	(7)
Januari/January	2 075 000	1 530 000	933 333	1 337 500	2 340 000	2 966 667
Februari/February	1 475 000	1 180 000	866 667	1 075 000	1 940 000	2 900 000
Maret/March	2 700 000	2 160 000	1 633 333	950 000	1 780 000	2 666 667
April/April	2 425 000	2 060 000	1 433 333	1 200 000	2 240 000	2 366 667
Mei/May	2 325 000	1 860 000	1 466 667	1 375 000	2 120 000	2 700 000
Juni/June	2 950 000	2 380 000	1 600 000	2 650 000	4 440 000	2 800 000
Juli/July	2 025 000	1 420 000	800 000	2 850 000	5 900 000	3 366 667
Agustus/August	1 300 000	920 000	466 667	2 775 000	6 780 000	3 200 000
September/September	1 375 000	880 000	666 667	2 875 000	3 700 000	3 133 333
Oktober/October	1 675 000	1 140 000	766 667	2 500 000	3 400 000	2 866 667
November/November	2 250 000	1 840 000	1 200 000	2 475 000	3 620 000	2 866 667
Desember/December	2 400 000	1 980 000	1 400 000	1 625 000	3 180 000	1 266 667
<b>Kabupaten Solok</b>	<b>2 081 250</b>	<b>1 612 500</b>	<b>1 102 778</b>	<b>1 973 958</b>	<b>3 453 333</b>	<b>2 758 333</b>

Sumber/Source : Survei Harga Produsen Pedesaan/Rural Producer Price Survey

**Tabel**  
**Table** 9.2.3**Harga Dasar Gabah dan Beras Bulog di Area Solok, 2019**  
**Average Price Government Purchases of Paddy and Rice in**  
**National Food Logistic in Solok Area, 2019**

Tahun Year	Harga Dasar Average Price (Rp./kg)			Rata-rata Average
	GKG	GKS	GKP	
(1)	(2)	(3)	(4)	(5)
2004	1 700	1 500	1 725	1 642
2005	1 700	1 500	1 725	1 642
2006	1 700	-	1 725	1 713
2007	2 250	-	1 730	1 990
2008	2 575	-	1 730	2 153
2009	2 800	-	2 000	2 400
2010	3 040	-	2 200	2 620
2011	3 345	-	2 440	2 893
2012	4 150	-	2 685	3 015
2013	4 150	-	3 300	3 725
2014	4 150	-	3 300	3 725
2015	4 600	-	3 700	4 150
2016	4 600	-	3 700	4 150
2017	5 400	-	4 400	4 900
2018	5 060	-	4 125	4 592,5
2019	6 500	-	5 400	5 950

Sumber/Source : Perum Bulog-Sub Drive Solok/Perum Bulog-Sub Drive of Solok Regency

**Tabel**  
**Table** 9.2.4

**Harga Pembelian Gabah dan Beras di Kabupaten Solok, 2019**  
**Average Purchased Price of Paddy and Rice of Solok Regency, 2019**

Tahun Year	Harga Pembelian Gabah Grain Purchsed Price (Rp./kg)		Harga Pembelian Beras Rice Purchased Price (Rp./kg)	
	KUD	Non KUD	KUD	Non KUD
(1)	(2)	(3)	(4)	(5)
2004	-	-	-	2 790
2005	-	-	-	2 790
2006	-	-	-	3 550
2007	-	-	-	4 000
2008	-	3 345	-	4 300
2009	-	3 345	-	4 600
2010	-	3 345	-	5 060
2011	-	3 345	-	5 060
2012	-	4 200	-	6 600
2013	-	4 200	-	6 600
2014	-	4 600	-	6 600
2015	-	4 600	-	7 300
2016	-	4 600	-	7 300
2017	-	4 600	-	7 300
2018	-	5 115	-	8 030
2019	-	5 400	-	12 500

Sumber/Source :Perum Bulog-Sub Drive Solok/Perum Bulog-Sub Drive of Solok Regency



# PENGELUARAN PENDUDUK

Population Expenditure

# BAB

Chapter

# 10

## Rata-rata Pengeluaran 2019 per Kapita Sebulan KABUPATEN SOLOK untuk **Kelompok Makanan/Minuman Jadi**

Monthly Average Expenditure per Capita by Prepared food and beverages Commodity in Solok Regency, 2019

169.819

Rupiah  
Rupiah

Pengeluaran per Kapita Sebulan Masyarakat Kabupaten Solok untuk Kelompok Makanan/Minuman Jadi merupakan Pengeluaran Makanan Terbesar yaitu 27,51 persen

Expenditure per capita per month for the people in Solok Regency is for Prepared Food and Beverages in Food Group Expenditure as 27.51 percent



## Rata-rata Pengeluaran 2019 per Kapita Sebulan KABUPATEN SOLOK untuk **Perumahan dan Fasilitas Rumah Tangga**

Monthly Average Expenditure per Capita by Housing and Household Facility Commodity in Solok Regency, 2019

211.971

Rupiah / Rupiah

Pengeluaran per Kapita Sebulan Masyarakat Kabupaten Solok untuk Kelompok Perumahan dan Fasilitas Rumah Tangga merupakan Pengeluaran Bukan Makanan Terbesar yaitu 45,46 persen

Expenditure per capita per month for the people in Solok Regency is for Housing and Household Facility in Non-Food Group Expenditure as 45.46 percent







**PENJELASAN TEKNIS**

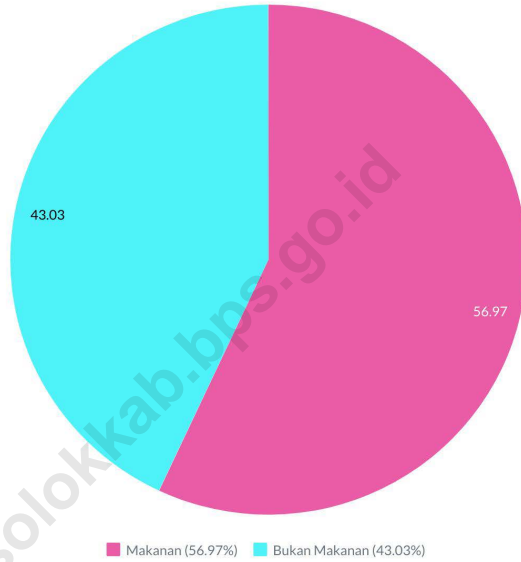
1. Data pengeluaran penduduk didapatkan dari Survei Sosial Ekonomi Nasional (SUSENAS) yang diadakan setiap tahun. Estimasi pengeluaran penduduk hanya dapat dilakukan hingga level kabupaten yang dirinci menurut pengeluaran makanan dan non makanan.
2. Pengeluaran rata-rata per kapita adalah biaya yang dikeluarkan untuk konsumsi semua anggota rumah tangga selama sebulan baik yang berasal dari pembelian, pemberian maupun produksi sendiri dibagi dengan banyaknya anggota rumah tangga dalam rumah tangga tersebut.
3. Untuk mengukur kemiskinan, BPS menggunakan konsep kemampuan memenuhi kebutuhan dasar (basic need approach). Dengan pendekatan ini, kemiskinan dipandang sebagai ketidakmampuan dari sisi ekonomi untuk memenuhi kebutuhan dasar makanan dan bukan makanan yang diukur dari sisi pengeluaran. Metode yang digunakan adalah menghitung Garis Kemiskinan (GK), yang terdiri dari dua komponen yaitu Garis Kemiskinan Makanan (GKM) dan Garis Kemiskinan Non Makanan (GKNM). Penghitungan Garis Kemiskinan dilakukan secara terpisah untuk daerah perkotaan dan perdesaan.

**TECHNICAL NOTES**

1. *Population expenditure data obtained from the National Socio Economic Survey (SUSENAS), which is held every year. Estimation of population expenditure can only be done up to district level which are specified according to the food and non food expenditure.*
2. *Per capita Average Expenditure is the cost spent for all household members consumption during the month, whether from purchasing, giving or own production, divided by the number of household members in the household.*
3. *To measure poverty, The Central Statistics gency uses the concept of basic needs approach. Therefore, poverty is viewed as economic inability to fulfill food and non food basic needs which are measured buy consumption/expenditure. The method is calculatiiong poverty line, which consists of two components that are food poverty line (FPL) and non-food poverty line (NFPL). the poverty line was calculated separately for urban and rural areas.*

**Gambar** 10.1  
**Figures**

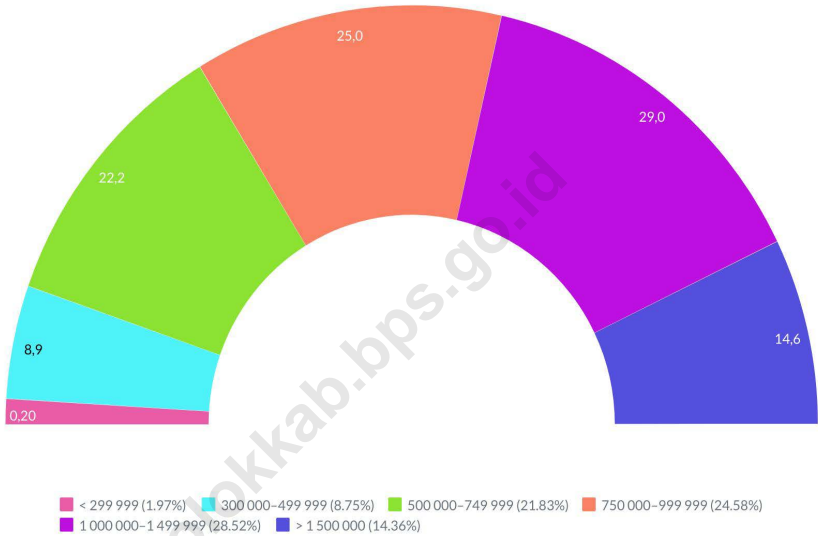
**Persentase Pengeluaran per Kapita Sebulan Menurut Kelompok Komoditas di Kabupaten Solok, 2019**  
*Percentage of Monthly Expenditure per Capita by Commodity Group in Solok Regency, 2019*



Sumber/Source: BPS, Survei Sosial Ekonomi Nasional (Susenas) Maret/BPS-Statistics Indonesia, National Socioeconomic Survey March

**Gambar** 10.2  
**Figures**

**Persentase Penduduk Menurut Golongan Pengeluaran Per Kapita Sebulan di Kabupaten Solok, 2019**  
*Percentage of Population by Per Capita Spending Group a Month in Solok Regency, 2019*



Sumber/Source: BPS, Survei Sosial Ekonomi Nasional (Susenas) Maret/BPS-Statistics Indonesia, National Socioeconomic Survey March

**Tabel**  
**Table** 10.1

**Rata-rata Pengeluaran per Kapita Sebulan Menurut  
Kelompok Komoditas (rupiah) di Kabupaten Solok, 2018  
dan 2019**  
*Monthly Average Expenditure per Capita by Commodity  
Group (rupiahs) in Solok Regency, 2018 and 2019*

<b>Kelompok Komoditas/Commodity Group</b>	<b>2018</b>	<b>2019</b>
(1)	(2)	(3)
<b>Makanan/Food</b>		
Padi-padian/Cereals	92 220	95 378
Umbi-umbian/Tubers	9 054	7 863
Ikan/udang/cumi/kerang/Fish/shrimp/common squid/shells	46 605	44 104
Daging/Meat	22 274	26 932
Telur dan susu/Eggs and milk	25 123	27 623
Sayur-sayuran/Vegetables	57 056	47 889
Kacang-kacangan/Legumes	9 590	9 539
Buah-buahan/Fruits	16 948	30 912
Minyak dan kelapa/Oil and coconut	20 689	21 845
Bahan minuman/Beverage stuffs	17 826	19 085
Bumbu-bumbuan/Spices	5 775	6 694
Konsumsi lainnya/Miscellaneous food items	6 533	7 133
Makanan dan minuman jadi/Prepared food and beverages	162 289	169 819
Rokok/Cigarettes	91 693	102 560
<b>Jumlah makanan/Total food</b>	<b>583 677</b>	<b>617 378</b>
<b>Bukan makanan/Non-food</b>		
Perumahan dan fasilitas rumah tangga/Housing and household facilities	197 917	211 971
Aneka komoditas dan jasa/Goods and services	107 253	106 402
Pakaian, alas kaki, dan tutup kepala/Clothing, footwear, and headgear	40 136	45 369
Komoditas tahan lama/Durable goods	69 868	64 170
Pajak, pungutan, dan asuransi/Taxes and insurance	18 578	25 269
Keperluan pesta dan upacara/kenduri/Parties and ceremonies	14 085	13 142
<b>Jumlah bukan makanan/Total non-food</b>	<b>447 837</b>	<b>466 323</b>
<b>Jumlah/Total</b>	<b>1 031 514</b>	<b>1 083 701</b>

Sumber/Source: BPS, Survei Sosial Ekonomi Nasional (Susenas) Maret/BPS-Statistics Indonesia, National Socioeconomic Survey March

**Tabel**  
**Table** 10.2

**Persentase Pengeluaran per Kapita Sebulan Menurut  
Kelompok Komoditas di Kabupaten Solok, 2018 dan 2019**  
*Percentage of Monthly Expenditure per Capita by  
Commodity Group in Solok Regency, 2018 and 2019*

<b>Kelompok Komoditas/Commodity Group</b>	<b>2018</b>	<b>2019</b>
(1)	(2)	(3)
<b>Makanan/Food</b>		
Padi-padian/ <i>Cereals</i>	8,94	8,80
Umbi-umbian/ <i>Tubers</i>	0,88	0,73
Ikan/udang/cumi/kerang/ <i>Fish/shrimp/common squid/shells</i>	4,52	4,07
Daging/ <i>Meat</i>	2,16	2,49
Telur dan susu/ <i>Eggs and milk</i>	2,44	2,55
Sayur-sayuran/ <i>Vegetables</i>	5,53	4,42
Kacang-kacangan/ <i>Legumes</i>	0,93	0,88
Buah-buahan/ <i>Fruits</i>	1,64	2,85
Minyak dan kelapa/ <i>Oil and coconut</i>	2,01	2,02
Bahan minuman/ <i>Beverage stuffs</i>	1,73	1,76
Bumbu-bumbuan/ <i>Spices</i>	0,56	0,62
Konsumsi lainnya/ <i>Miscellaneous food items</i>	0,63	0,66
Makanan dan minuman jadi/ <i>Prepared food and beverages</i>	15,73	15,67
Rokok/ <i>Cigarettes</i>	8,89	9,46
<b>Jumlah makanan/Total food</b>	<b>56,58</b>	<b>56,97</b>
<b>Bukan makanan/Non-food</b>		
Perumahan dan fasilitas rumah tangga/ <i>Housing and household facilities</i>	19,19	19,56
Aneka komoditas dan jasa/ <i>Goods and services</i>	10,40	9,82
Pakaian, alas kaki, dan tutup kepala/ <i>Clothing, footwear, and headgear</i>	3,89	4,19
Komoditas tahan lama/ <i>Durable goods</i>	6,77	5,92
Pajak, pungutan, dan asuransi/ <i>Taxes and insurance</i>	1,80	2,33
Keperluan pesta dan upacara/kenduri/ <i>Parties and ceremonies</i>	1,37	1,21
<b>Jumlah bukan makanan/Total non-food</b>	<b>43,42</b>	<b>43,03</b>
<b>Jumlah/Total</b>	<b>100,00</b>	<b>100,00</b>

Sumber/Source: BPS, Survei Sosial Ekonomi Nasional (Susenas) Maret/BPS-Statistics Indonesia, National Socioeconomic Survey March

**Tabel**  
**Table** 10.3**Persentase Penduduk Menurut Golongan Pengeluaran Per Kapita Sebulan di Kabupaten Solok, 2018 dan 2019**  
**Percentage of Population by Per Capita Spending Group a Month in Solok Regency, 2018 and 2019**

<b>Golongan Pengeluaran</b> <b>Spending Group</b> <b>(Rp)</b>	<b>2018</b>	<b>2019</b>
<b>(1)</b>	<b>(2)</b>	<b>(3)</b>
< 299 999	0,60	0,20
300 000–499 999	11,05	8,9
500 000–749 999	27,44	22,2
750 000–999 999	22,76	25,0
1 000 000–1 499 999	23,45	29,0
> 1 500 000	14,69	14,6
<b>Jumlah/Total</b>	<b>100,00</b>	<b>100,00</b>

Sumber/Source: BPS, Survei Sosial Ekonomi Nasional (Susenas) Maret/BPS-Statistics Indonesia, National Socioeconomic Survey March

**Tabel**  
**Table** 10.4

**Rata-rata Pengeluaran dan Presentase Rata-rata Pengeluaran Per Kapita Sebulan Menurut Kelompok Makanan di Kabupaten Solok, 2019**  
*Average Expenditure and Percent age of Average Expenditure Per Capita Per Month by Food Group in Solok Regency, 2019*

Kelompok Makanan <i>Food Group</i>	Rata-rata Pengeluaran <i>Average Expenditure (rupiah)</i>	Persentase Rata-rata Pengeluaran <i>Percentage of Average Expenditure</i>
(1)	(2)	(3)
Padi-padian/Cereals	95 378	15,45
Umbi-umbian/Tubers	7 863	1,27
Ikan/ Udang/ Cumi/ Kerang Fish/ Prawn/ Squid/ Clam	44 104	7,14
Daging/Meat	26 932	4,36
Telur dan susu/Eggs and milk	27 623	4,47
Sayur-sayuran/Vegetables	47 889	7,76
Kacang-kacangan/Legumes	9 539	1,55
Buah-buahan/Fruits	30 912	5,01
Minyak dan Kelapa/Oil and Coconut	21 845	3,54
Bahan minuman/Beverage stuffs	19 085	3,09
Bumbu-bumbuan/Spices	6 694	1,08
Konsumsi lainnya/Miscellaneous food items	7 133	1,16
Makanan dan minuman jadi/Prepared food and beverages	169 819	27,51
Rokok/Cigarette	102 560	16,61
<b>Jumlah/Total</b>	<b>617 378</b>	<b>100,00</b>

Sumber/Source: BPS, Survei Sosial Ekonomi Nasional (Susenas) Maret/BPS-Statistics Indonesia, National Socioeconomic Survey March



**Tabel**  
**Table** 10.5

**Rata-rata Pengeluaran dan Presentase Rata-rata Pengeluaran Per Kapita Sebulan Menurut Kelompok Bukan Makanan di Kabupaten Solok, 2019**  
**Average Expenditure and Percent age of Average Expenditure Per Capita Per Month Non- Food Group in Solok Regency, 2019**

<b>Kelompok Makanan</b> <i>Food Group</i>	<b>Rata-rata Pengeluaran</b> <i>Average Expenditure (rupiah)</i>	<b>Persentase Rata-rata Pengeluaran</b> <i>Percentage of Average Expenditure</i>
(1)	(2)	(3)
Perumahan dan fasilitas rumah tangga/Housing and household facility	211 971	45,45
Aneka Barang Dan Jasa	106 402	22,82
Pakaian, alas kaki, dan tutup kepala Clothing, footwear, and headgear	45 369	9,73
Barang yang tahan lama/Durable goods	64 170	13,76
Pajak, pungutan, dan asuransi Taxes and insurances	25 269	5,42
Keperluan pesta dan upacara Parties and ceremonies	13 142	2,82
<b>Jumlah/Total</b>	<b>466 323</b>	<b>100,00</b>

Sumber/Source: BPS, Survei Sosial Ekonomi Nasional (Susenas) Maret/BPS-Statistics Indonesia, National Socioeconomic Survey March

**Tabel**  
**Table 10.6****Jumlah Ketersediaan Pangan Utama (Ton) per Kecamatan di Kabupaten Solok, 2019**  
**Number of Main Food Availability (Ton) by Sub District at Solok Regency, 2019**

<b>Kecamatan</b> <b>Sub District</b>	<b>Ketersediaan Pangan</b> <b>Main Food Availability</b>
(1)	(2)
Pantai Cermin	13 868
Lembah Gumanti	3 326
Hiliran Gumanti	9 726
Payung Sekaki	11 748
Tigo Lurah	10 143
Lembang Jaya	20 828
Danau Kembar	136
Gunung Talang	34 660
Bukit Sundi	30 980
IX Koto Sungai Lasi	11 513
Kubung	29 687
X Koto Diatas	10 665
X Koto Singkarak	17 680
Junjung Sirih	6 297
<b>2019</b>	<b>211 257</b>
<b>2018</b>	<b>214 166</b>

Sumber/Source : Perikanan dan Pangan Kabupaten Solok/The Fisheries and Food of Solok Regency

**Tabel** 10.7 **Jumlah Ketersediaan Pangan Utama (Ton) per Kecamatan di Kabupaten Solok, 2019**  
**Table** 10.7 **Number of Main Food Availability (Ton) by Sub District at Solok Regency, 2019**

Kecamatan Sub District	Klasifikasi Daerah Regional Classification	
	Situasi Pangan dan Gizi Food and Nutrition Situation	Perimbangan Produksi Padi Balance of Paddy Production
(1)	(2)	(3)
Pantai Cermin	Merah	19 082
Lembah Gumanti	Merah	4 771
Hiliran Gumanti	Merah	12 945
Payung Sekaki	Merah	17 884
Tigo Lurah	Merah	14 932
Lembang Jaya	Merah	29 411
Danau Kembar	Hijau	3 497
Gunung Talang	Merah	48 363
Bukit Sundi	Merah	46 698
IX Koto Sungai Lasi	Merah	17 139
Kubung	Merah	38 503
X Koto Diatas	Merah	11 741
X Koto Singkarak	Merah	25 982
Junjung Sirih	Merah	8 224
<b>2019</b>	<b>Hijau 1 Kuning - Merah 13</b>	<b>282 636</b>
<b>2018</b>	<b>Hijau 1 Kuning - Merah 13</b>	<b>288 113</b>

Sumber/Source : Perikanan dan Pangan Kabupaten Solok/The Fisheries and Food of Solok Regency

## Banyaknya

# Pasar

### 2019

#### KABUPATEN SOLOK

Number of Market in Solok  
Regency, 2019

# 44

Pasar  
Market

Kecamatan X Koto Diatas  
merupakan kecamatan dengan  
jumlah pasar terbanyak di Kabupaten  
Solok pada tahun 2019

X Koto Diatas SubDistrict is the subdistrict  
with the highest number of markets in  
Solok Regency, 2019

Banyaknya

# Perusahaan

### 2019

Pendaftaran Baru dan Perperpanjang Status  
KABUPATEN SOLOK  
Number of New Company and Extending  
Their Status in Solok Regency, 2019

Pendaftaran Baru

New Company

# 235

Perpanjangan Status

Extending Their Status

# 178





**PENJELASAN TEKNIS**

1. Sistem pencatatan Statistik Ekspor dan Impor di BPS adalah "General Trade" dengan wilayah pencatatan meliputi seluruh wilayah kepabeanaan Indonesia.
2. Pengesahan dokumen kepabeanaan ekspor dan impor dilakukan oleh Bea dan Cukai berdasarkan Persetujuan Muat/ Bongkar Barang.
3. Data ekspor berasal dari dokumen kepabeanaan BC 3.0 atau yang disebut dokumen Pemberitahuan Ekspor Barang (PEB) yang diisi oleh eksportir.
4. Data impor berasal dari dokumen kepabeanaan BC 2.0 atau yang disebut dokumen Pemberitahuan Impor Barang (PIB), Pemberitahuan Impor Barang Khusus (PIBK), Pemberitahuan Pabean Free Trade Zone (PPFTZ) dan dokumen kepabeanaan BC 2.3 yang mencatat impor barang dari Luar Negeri ke Kawasan Berikat.
5. Barang-barang yang dikirim ke luar negeri untuk diolah dicatat sebagai ekspor, sedangkan hasil olahan yang dikembalikan ke Indonesia dicatat sebagai impor.
6. Rata-rata lama tinggal adalah rata-rata waktu tinggal wisatawan mancanegara di Indonesia untuk satu kali kunjungan.
7. Barang-barang yang tidak dicakup dalam pencatatan:
  - a. Pakaian dan barang-barang perhiasan penumpang.

**TECHNICAL NOTES**

1. *The recording of export and import statistics is based on General Trade System covering all Indonesian customs areas.*
2. *The legalization of customs export and import documents is conducted by the Customs and Excise Office.*
3. *The export data are compiled based on customs export documents BC 3.0 or known as Export Declarations (PEB), filled by exporters.*
4. *The import data are compiled based on customs import documents BC 2.0 or known as Import Declarations Form (PIB), Import Declarations Form for Special Commodity (PIBK), Customs Declaration Form for Free Trade Zone (PPFTZ), and customs import documents BC 2.3 which records import goods from foreign country to Bounded Zones Area.*
5. *Goods send abroad for processing purposes are recorded as export while its product sent to Indonesia are recorded as import.*
6. *Foreign goods processed in Indonesia are still recorded as imports although the products will be sent to abroad.*
7. *The following goods are not included in the statistics:*
  - a. *Clothings and passengers' jewelry.*

- b. Barang-barang bawaan penumpang dari/ke luar negeri untuk dipakai sendiri, kecuali lemari es, pesawat televisi, dan sebagainya.
- c. Barang-barang untuk keperluan perwakilan kedutaan suatu negara.
- d. Barang-barang ekspedisi dan ekshibisi atau pameran.
- e. Barang-barang untuk militer yang diimpor langsung oleh angkatan bersenjata
- f. Pembungkus/peti kemas untuk diisi kembali.
- g. Uang dan surat-surat berharga.
- h. Barang-barang contoh
8. Sistem pengolahan dokumen impor/ekspor Indonesia adalah sistem "Carry Over" yaitu dokumen ditunggu selama satu bulan, setelah bulan berjalan, sedangkan dokumen-dokumen yang terlambat akan diolah pada bulan berikutnya. Dengan demikian dokumen bulanan sebelumnya yang terlambat diterima dan masuk pada bulan berjalan, diperlakukan sebagai dokumen bulan pengolahan.
9. Pelabuhan Muat adalah pelabuhan darimana barang diangkut ke luar negeri atau diekspor
10. Negara tujuan adalah negara tujuan akhir yang diketahui untuk barang ekspor yang dikirim ke luar negeri
11. Jenis komoditi adalah barang
- b. *Luggage of passengers for own use, except refrigerators, television sets, etc.*
- c. *Goods imported/exported for the use of foreign representative countries/embassies.*
- d. *Goods for expeditions, and shows or exhibitions.*
- e. *Military goods directly imported by the Armed Forces.*
- f. *Packings/containers to be refilled.*
- g. *Bank notes and securities*
- h. *Sample goods*
8. *The carry-over system is used in processing Indonesian export and import documents. Documents are processed one month after the current month, while those received later will be processed for the succeeding month. This means previous documents received in the current month will be treated as processed documents.*
9. *Port of loading is port where the goods are transported out of the country or exported.*
10. *Country of destination is country that is known to export goods sent abroad.*
11. *Type commodity is exported goods*

ekspor yang dicatat sesuai kode  
Harmonized System (HS)

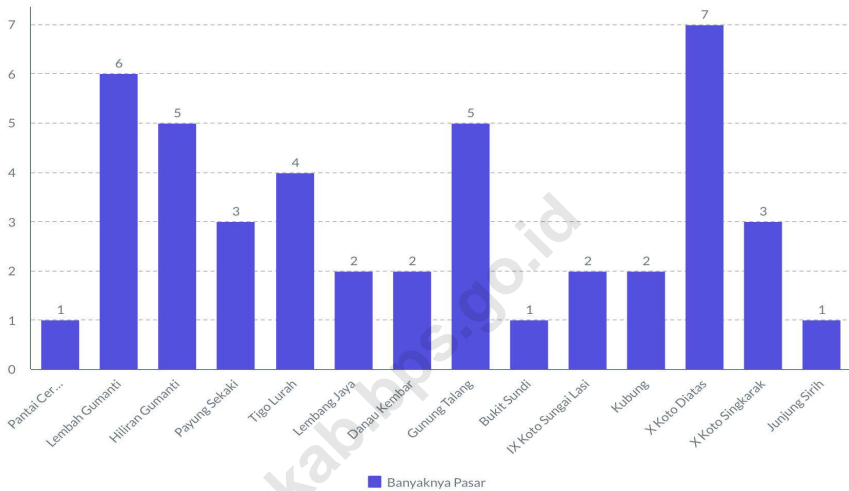
*recorded based on Harmonized  
System (HS) code*

<https://solokkab.bps.go.id>



**Gambar 11.1**  
**Figures**

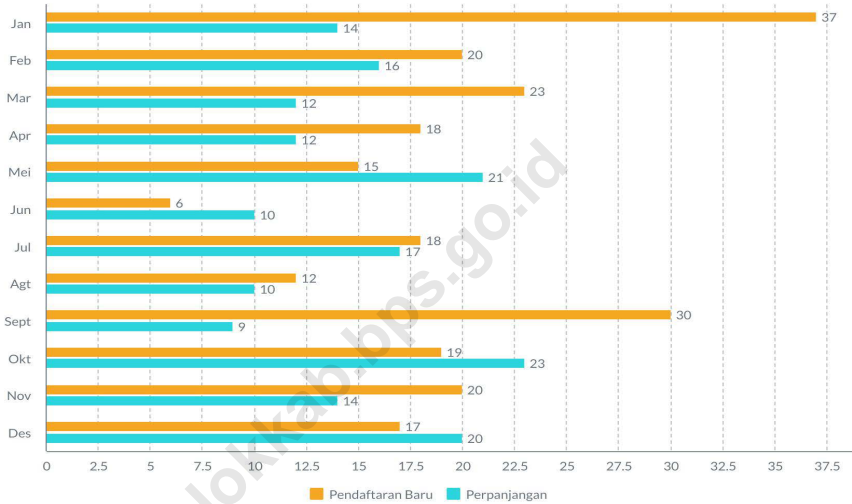
**Banyaknya Pasar di Kabupaten Solok, 2019**  
**Frequency of Market at Solok Regency, 2019**



Sumber/Source :Penyusun Direktori Pasar/Preparation of Market Directory

**Gambar** 11.2  
**Figures**

**Banyaknya Perusahaan Pendaftaran Baru dan yang Memperpanjang Status Perusahaan di Kabupaten Solok, 2019**  
**Number of New and Those Extending Their Status in Solok Regency, 2019**



Sumber/Source : Dinas Penanaman Modal, Pelayanan Terpadu Satu Pintu dan Tenaga Kerja Kabupaten Solok/  
Capital Investment, One Stop Services and Manpower Services Solok Regency

**Tabel**  
**Table** 11.1**Banyaknya Pasar di Kabupaten Solok, 2019**  
**Frequency of Market at Solok Regency, 2019**

<b>Bulan</b> <b>Month</b>	<b>Jumlah</b> <b>Total</b>
(1)	(2)
Pantai Cermin	1
Lembah Gum,anti	6
Hiliran Gumanti	5
Payung Sekaki	3
Tigo Lurah	4
Lembang Jaya	2
Danau Kembar	2
Gunung Talang	5
Bukit Sundi	1
IX Koto Sungai Lasi	2
Kubung	2
X Koto Diatas	7
X Koto Singkarak	3
Junjung Sirih	1
<b>Kabupaten Solok</b>	<b>44</b>

Sumber/Source :Penyusun Direktori Pasar/Preparation of Market Directory

**Tabel**  
**Table** 11.2

**Banyaknya Perusahaan yang Telah Diterbitkan Tanda  
Daftar Perusahaan Kabupaten Solok, 2019**  
**Number of Establish Who Registered by Legal Status Solok  
Regency, 2019**

Bulan Month	Badan Usaha Company						Jumlah Total
	PT	KOP	CV	Fa	PO	Lainnya	
(1)	(2)	(3)	(4)	(5)	(6)	(7)	(8)
01. Januari	1	-	13	-	37	-	51
02. Februari	3	-	12	-	20	1	36
03. Maret	-	-	9	-	26	-	35
04. April	4	-	5	-	21	-	30
05. Mei	1	-	10	-	24	1	36
06. Juni	1	-	2	-	13	-	16
07. Juli	4	1	7	-	23	-	35
08. Agustus	-	-	4	-	17	1	22
09. September	1	-	10	-	28	-	39
10. Oktober	4	-	6	-	32	-	42
11. November	2	-	7	-	23	2	34
12. Desember	3	-	5	-	29	-	37
<b>Jumlah/Total</b>	<b>24</b>	<b>1</b>	<b>90</b>	<b>-</b>	<b>293</b>	<b>5</b>	<b>413</b>

Sumber/Source : Dinas Penanaman Modal, Pelayanan Terpadu Satu Pintu dan Tenaga Kerja Kabupaten Solok/Capital Investment, One Stop Services and Manpower Services Solok Regency

**Tabel**  
**Table** 11.3**Banyaknya Perusahaan Pendaftaran Baru dan yang  
Memperpanjang Status Perusahaan di Kabupaten Solok,  
2019**  
**Number of New and Those Extending Their Status in Solok  
Regency, 2019**

<b>Bulan Month</b>	<b>Pendaftaran Baru New Registration</b>	<b>Perpanjangan Extention</b>	<b>Jumlah Total</b>
(1)	(2)	(3)	(4)
01. Januari	37	14	51
02. Februari	20	16	36
03. Maret	23	12	35
04. April	18	12	30
05. Mei	15	21	36
06. Juni	6	10	16
07. Juli	18	17	35
08. Agustus	12	10	22
09. September	30	9	39
10. Oktober	19	23	42
11. November	20	14	34
12. Desember	17	20	37
<b>2019</b>	<b>235</b>	<b>178</b>	<b>413</b>

Sumber/Source : Dinas Penanaman Modal, Pelayanan Terpadu Satu Pintu dan Tenaga Kerja Kabupaten Solok/*Capital Investment, One Stop Services and Manpower Services Solok Regency*

**Tabel**  
**Table** 11.4

**Jumlah Pelayanan dan Perizinan DPMPSTPNAKER di  
Kabupaten Solok, 2019**  
*Number of License and Service of The Licensing Services  
Office Solok Regency, 2019*

Jenis Layanan <i>Type of Services</i>	Jumlah <i>Total</i>
(1)	(2)
Izin Tempat Usaha (SITU)	254
Tanda Daftar Perusahaan (TDP)	413
Surat Izin Usaha Perdagangan (SIUP)	419
Tanda Daftar Industri (TDI/IUI)	20
Tanda Daftar Gudang (TDG)	10
Izin Usaha Depot Air Minum	-
Izin Mendirikan Bangunan (IMB)	648
Surat Izin Usaha Jasa Kontruksi (SIUJK)	73
Izin Pemasangan Reklame	-
Izin Mendirikan Rumah Sakit Tipe C & Tipe D	-
Izin Operasional Rumah Sakit Tipe C & D	-
Izin Operasional Puskesmas	11
Izin Apotik	5
Izin Operasional Klinik	3
Izin Mendirikan Klinik	4
Izin Praktik Apoteker	6
Izin Praktik Asisten Apoteker	12
Izin Praktik Bidan	246
Izin Praktik Perawat	147
Izin Kerja / Praktik Perawat Gigi	13
Izin Kerja / Praktik Fisioterapis	5
Izin Optik	1
Izin Praktik Dokter Umum / Gigi / Spesialis	99
Izin Praktik Refraksionis Optisien	2
Izin Kerja / Praktik Pengobatan Komplementer Alternatif	-
Izin Praktik Analisis Kesehatan	35
Izin Praktik Rekam Medis	10
Izin Kerja / Praktek Tenaga Gizi	18
Izin Toko Obat	4
Izin Praktik Tukang Gigi	-
Izin Kerja Radiografer	-

Lanjutan Table/Continued Table 11.4

Jenis Layanan Type of Services	Jumlah Total
(1)	(2)
Izin Kerja / Praktik Tenaga Sanitarian	13
Izin Praktik Penata Anestesi	4
Izin Pendirian Warnet	-
Izin Pendirian Menara Tower	-
Izin Usaha Angkutan (SIAB)	-
Izin Trayek	-
Izin Lingkungan	13
Izin Pembuangan Limbah Cair	-
Izin Pemanfaatan Air Limbah	-
Izin Pengelolaan Limbah B3 utk keg pengumpulan	-
Izin Pengelolaan Limbah B3 utk keg penyimpanan	4
Rekomendasi Izin Keramaian	6
Izin Penelitian Peng. Data Awal/survey	497
Izin Praktik Dokter Hewan	5
Izin Praktik Paramedis Veteriner	-
Izin Praktek IB dan PKB	-
Izin Pet Shop / Depo Obat	-
Izin Poultry Shop	-
Izin Usaha Pematongan Hewan Unggas	-
Izin Usaha Penangkaran / Penjualan Burung	-
Izin Tempat Pematongan Hewan	-
Izin Pematongan Hewan / Jagal	-
Izin Usaha Perikanan	-
Izin Usaha Peternakan	-
Izin Usaha Toko obat hewan/pakan ternak	-
Izin Usaha Penjualan Produk Asal Hewan	-
Penerbitan Kartu Pencari Kerja (AK/1)	1.628
Pengaduan Masyarakat Terhadap Bidang Ketenagakerjaan	-
Rekomendasi Paspur Calon TKI	90
Rekomendasi Jaminan Sosial Tenaga Kerja	-
Penerbitan Tanda Daftar Bursa Kerja Khusus	1
Izin Operasional Lemb Pelatihan Tenaga Kerja Swasta	2
Pencatatan Perjanjian Kerja Waktu Tertentu	-

Lanjutan Table/*Continued Table 11.4*

<b>Jenis Layanan</b> <i>Type of Services</i>	<b>Jumlah</b> <i>Total</i>
(1)	(2)
Izin Operasional Perusahaan Penyedia Pekerja/Buruh	-
Pelaporan Penyerahan pekerjaan kepada Perusahaan Lain	-
Pengesahan Peraturan Perusahaan	-
Pengesahan Perjanjian Kerja Bersama	-
Fasilitas Penyelesaian Perselisihan Hubungan Industrial	1
Pencatatan Serikat Pekerja	-
Rekomendasi Penghapusan Tunggakan BPJS Naker	-
Penyelenggaraan Pendidikan Anak Usia Dini	279
Penyelenggaraan Pendidikan Kesetaraan	7
Penyelenggaraan Pendidikan SD	-
Penyelenggaraan Pendidikan SMP	-
Tanda Daftar Usaha Kawasan Pariwisata	-
Tanda Daftar Usaha Jasa Makanan & Minuman	-
Tanda Daftar Usaha Jasa Transportasi Wisata	-
Tanda Daftar Usaha Jasa Perjalanan Wisata	-
Tanda Daftar Usaha Penyediaan Akomodasi	-
Tanda Daftar Usaha Penyelenggara Hiburan & Rekreasi	-
Tanda Daftar Usaha Jasa Penyelenggara Pertemuan	-
Tanda Daftar Usaha Jasa Informasi Pariwisata	-
Tanda Daftar Jasa Konsultan Pariwisata	-
Tanda Daftar Usaha Pramuwisata	1
Tanda Daftar Usaha Wisata Tirta	-
Tanda Daftar Usaha Daya Tarik Wisata	-
Tanda Daftar Usaha SPA	-
Pendirian Hotel	-
Pendirian Rumah Sakit	-
Pembangunan SPBU	-
Pembangunan SPBE	-
Laboratorium Kesehatan Daerah	1
Unit Transfusi Darah	1
<b>Jumlah / Total</b>	<b>5 011</b>

Sumber/Source : Dinas Penanaman Modal, Pelayanan Terpadu Satu Pintu dan Tenaga Kerja Kabupaten Solok/*Capital Investment, One Stop Services and Manpower Services Solok Regency*



**Tabel**  
**Table** 11.5**Persediaan Beras Bulog di Area Solok, 2019**  
**Stock of Rice in National Food Logistic, 2019**

Bulan Month	Persediaan Beras Supply of Rice			Persediaan akhir Last Stock
	Persediaan Stock	Penerimaan Received	Penyaluran Distribution	
(1)	(2)	(3)	(4)	(5)
Januari/January	529 877	377 000	89 730	817 147
Februari/February	817 147	250 000	585 800	481 347
Maret/March	481 347	150 000	139 340	492 007
April/April	492 007	-	223 560	268 447
Mei/May	268 447	200 000	268 447	200 000
Juni/June	200 000	349 050	66 650	482 400
Juli/July	482 405	945	73 453	409 897
Agustus/August	409 897	-	130 450	279 447
September/September	279 447	-	259 800	19 647
Oktober/October	19 647	248 950	22 547	246 050
November/November	246 050	1 050	46 260,6	200 839,4
Desember/December	200 839,4	-	43 176,2	157 663,2
<b>Kabupaten Solok</b>	<b>4 427 110 4</b>	<b>1 577 995</b>	<b>1949213,8</b>	<b>4054891,6</b>

Sumber/Source : Perum Bulog-Sub Drive Solok/Perum Bulog-Sub Drive of Solok Regency

**Tabel**  
**Table** 11.6

**Persediaan Gabah dan Beras Bulog di Area Solok,  
2019**  
*Stock of Paddy and Rice in National Food Logistic, 2019*

Bulan Month	Penyaluran Distribution					Jumlah Total
	OP- CBP	Karyawan Employee	Raskin Rastra Marjet Operation	CBP Bencal	Lainnya Others	
(1)	(2)	(3)	(4)	(5)	(6)	(7)
Januari/January	74 500	-	-	-	15 230	89 730
Februari/February	97 500	-	488 300	-	-	585 800
Maret/March	61 000	-	78 340	-	-	139 340
April/April	43 500	-	180 060	-	-	223 560
Mei/May	-	-	268 447	-	-	268 447
Juni/June	-	-	66 650	-	-	66 650
Juli/July	4 000	-	69 453	-	-	73 453
Agustus/August	120 000	-	10 450	-	-	130 450
September/September	259 800	-	-	-	-	259 800
Oktober/October	22 547	-	-	-	-	22 547
November/November	27 050	-	-	16 609,6	2 601	46 260,6
Desember/December	25 500	-	-	12 006,2	5 670	43 176,2

Sumber/Source : Perum Bulog-Sub Drive Solok/Perum Bulog-Sub Drive of Solok Regency

**Tabel**  
**Table** 11.7**Pengadaan dan Penerimaan Dropping Beras dari Padang, 2019**  
**Rice Dropping From Padang to Sub Dolog in National Food Logistic, 2019**

Bulan Month	Pengadaan Dalam Negeri Domestic Procurement	Penerimaan Dropping
(1)	(2)	(3)
Januari/January	-	377 000
Februari/February	12 000	250 000
Maret/March	21 710	150 000
April/April	40 830	-
Mei/May	56 930	200 000
Juni/June	20 000	349 050
Juli/July	11 170	945
Agustus/August	22 820	-
September/September	40 800	-
Oktober/October	43 050	248 950
November/November	700	1 050
Desember/December	-	-

Sumber/Source :Perum Bulog-Sub Drive Solok/Perum Bulog-Sub Drive of Solok Regency

**Tabel**  
**Table 11.8****Kapasitas Beras GBB Koto Baru, 2019(kg)**  
**Capacity Rice in GBB Koto Baru, 2019(kg)**

<b>Bulan</b> <b>Month</b>	<b>Kapasitas</b> <b>Capacity</b>
(1)	(2)
Januari/January	2 000 000
Februari/February	2 000 000
Maret/March	2 000 000
April/April	2 000 000
Mei/May	2 000 000
Juni/June	2 000 000
Juli/July	2 000 000
Agustus/August	2 000 000
September/September	2 000 000
Oktober/October	2 000 000
November/November	2 000 000
Desember/December	2 000 000
<b>2019</b>	<b>2 000 000</b>
<b>2018</b>	<b>2 000 000</b>

Sumber/Source : Perum Bulog-Sub Drive Solok/Perum Bulog-Sub Drive of Solok Regency



## PDRB Distribusi

Atas Dasar Harga Berlaku  
KABUPATEN SOLOK  
Menurut Jenis Pengeluaran  
TAHUN 2019

57,13

Persen  
Percent

Merupakan Pengeluaran  
Konsumsi Rumah Tangga  
*is the Household  
Consumption Expenditure*



## Laju Pertumbuhan Ekonomi

KABUPATEN SOLOK  
TAHUN 2019

*The Economic Growth of Solok  
Regency in 2019*

5,07

Pertumbuhan Ekonomi Kabupaten Solok  
Tahun 2019 melambat dibanding  
tahun sebelumnya

*Solok Regency Economic Growth 2019 slowed down  
compared to previous year*





**PENJELASAN TEKNIS****TECHNICAL NOTES**

1. Penghitungan statistik neraca nasional mengikuti buku petunjuk yang diterbitkan oleh Perserikatan Bangsa Bangsa (PBB) dikenal sebagai Sistem Neraca Nasional (SNN). SNN adalah rekomendasi internasional tentang bagaimana menyusun ukuran aktivitas ekonomi yang sesuai dengan standar neraca baku yang didasarkan pada prinsip-prinsip ekonomi. Rekomendasi yang dimaksud dinyatakan dalam sekumpulan konsep, definisi, klasifikasi, dan aturan neraca yang disepakati secara internasional dalam mengukur indikator tertentu seperti Produk Domestik Bruto (PDB). Salah satu bentuk adaptasi pencatatan statistik nasional adalah melakukan perubahan tahun dasar PDB Indonesia dari tahun 2000 ke 2010. Perubahan tahun dasar PDB dilakukan seiring dengan mengadopsi rekomendasi PBB yang tertuang dalam Sistem Neraca Nasional 2008 (SNA 2008).
  2. Produk Domestik Bruto pada tingkat nasional serta Produk Domestik Regional Bruto (PDRB) pada tingkat regional Kabupaten/ Kota menggambarkan kemampuan suatu wilayah untuk menciptakan nilai tambah pada suatu waktu tertentu. Untuk menyusun PDB maupun PDRB
1. *The method used to estimate national accounts statistics is based on the standard guidelines formed by United Nation known as System of National Accounts (SNA). SNA is the internationally agreed standard set of recommendations on how to compile measures of economic activity in accordance with strict accounting conventions based on economic principles. The recommendations are expressed in term of a set of concepts, definitions, classifications and accounting rules that comprise the internationally agreed standard for measuring indicators such as Gross Domestic Product (GDP). One of the improvement in the national statistical system is to rebase GDP form base year 2000 to 2010 in order to capture current economic condition. It is in line with the United Nations (UN) recommendation on 2008 SNA.*
  2. *The basic measure of the value added arising from economic activity is known as Gross Domestic Product at the national level and Gross Regional Domestic Product (GRDP) at the regional level (regencies/municipalities). To compile these statistics, two approaches have been used,*



digunakan 2 pendekatan, yaitu lapangan usaha dan pengeluaran. Keduanya menyajikan komposisi data nilai tambah dirinci menurut sumber kegiatan ekonomi (lapangan usaha) dan menurut komponen penggunaannya. PDB maupun PDRB dari sisi lapangan usaha merupakan penjumlahan seluruh komponen nilai tambah bruto yang mampu diciptakan oleh sektor-sektor ekonomi atas berbagai aktivitas produksinya. Sedangkan dari sisi pengeluaran menjelaskan tentang penggunaan dari nilai tambah tersebut.

3. PDB menurut lapangan usaha mengalami perubahan klasifikasi dari 9 lapangan usaha menjadi 17 lapangan usaha. PDB menurut lapangan usaha dirinci menurut total nilai tambah dari seluruh sektor ekonomi yang mencakup lapangan usaha Pertanian, Kehutanan, dan Perikanan; Pertambangan dan Penggalian; Industri Pengolahan; Pengadaan Listrik dan Gas; Pengadaan Air, Pengelolaan Sampah, Limbah dan Daur Ulang; Konstruksi; Perdagangan Besar dan Eceran, Reparasi Mobil dan Sepeda Motor; Transportasi dan Pergudangan; Penyediaan Akomodasi dan Makan Minum; Informasi dan Komunikasi; Jasa Keuangan dan Asuransi; Real Estat; Jasa Perusahaan; Administrasi Pemerintahan, Pertahanan

*i.e. "production approach" and "expenditure approach". The first approach is to measure value added produced by various kinds of economic activities, while the second approach is to measure final uses of the country's output. In other words, GDP/GRDP is the sum of total value added produced by all economic industries (activities) and the way of using it.*

3. *GDP by industry classification changes from 9 sectors to 17 industries. GDP by industry is classified by types of economic activities such as Agriculture, Forestry and Fishing; Mining and Quarrying; Manufacturing; Electricity and Gas; Water supply, Sewerage, Waste Management and Remediation Activities; Construction; Wholesale and Retail Trade; Repair of Motor Vehicles and Motorcycles; Transportation and Storage; Accommodation and Food Service Activities; Information and Communication; Financial and Insurance Activities; Real Estate Activities; Business Activities; Public Administration; Defence and Compulsory Social Security; Education; Human Health and Social Work Activities; and Other Services Activities.*

- dan Jaminan Sosial Wajib; Jasa Pendidikan; Jasa Kesehatan dan Kegiatan Sosial; dan Jasa lainnya.
4. PDB menurut pengeluaran mengalami perubahan klasifikasi dimana pengeluaran konsumsi Lembaga Non Profit yang Melayani Rumah Tangga (LNPR) yang sebelumnya termasuk bagian dari pengeluaran konsumsi rumah tangga menjadi komponen terpisah. Sehingga klasifikasi PDB menurut pengeluaran dirinci menjadi 7 komponen yaitu komponen pengeluaran konsumsi rumah tangga, pengeluaran konsumsi LNPR, pengeluaran konsumsi pemerintah, pembentukan modal tetap bruto, perubahan inventori, ekspor barang dan jasa, dan impor barang dan jasa.
  5. Pengeluaran konsumsi rumah tangga mencakup berbagai pengeluaran konsumsi akhir rumah tangga atas barang dan jasa untuk memenuhi kebutuhan individu ataupun kelompok secara langsung. Pengeluaran rumah tangga di sini mencakup makanan dan minuman selain restoran; pakaian, alas kaki dan jasa perawatannya; perumahan dan perlengkapan rumah tangga; kesehatan dan pendidikan; transportasi dan komunikasi; restoran dan hotel serta lainnya.
  6. Pengeluaran Konsumsi Pemerintah terdiri dari Pengeluaran Konsumsi Individu
4. *GDP by expenditure classification changes where consumption expenditure Non-profit Institutions Serving Households (NPISH) previously included as part of household consumption expenditure is taken out into separate component. So that, GDP by type of expenditures is classified into: household consumption expenditure, NPISH consumption expenditure, government consumption expenditure, gross fixed capital formation, changes in inventories, exports of goods and services, and imports of goods and services.*
  5. *Household consumption expenditures consist of expenditures incurred by households, which are used for both individual or collective needs. Household consumptions are classified into food and beverages other than restaurants; clothing, footwear, and related maintenance services; housing and household equipment; health and education; transport and communication; restaurants and hotels; and others.*
  6. *Government consumption expenditure consists of Individual Consumption Expenditure*

dan Pengeluaran Konsumsi Kolektif. Barang dan jasa individu merupakan barang dan jasa privat, dimana ciri-ciri barang privat adalah a) Scarcity, yaitu ada kelangkaan/keterbatasan dalam jumlah; b) Excludable consumption, yaitu konsumsi suatu barang dapat dibatasi hanya pada mereka yang memenuhi persyaratan tertentu (biasanya harga); c) Rivalrous competition, yaitu konsumsi oleh satu konsumen akan mengurangi atau menghilangkan kesempatan pihak lain untuk melakukan hal serupa. Contoh barang dan jasa yang dihasilkan pemerintah dan tergolong sebagai barang dan jasa individu adalah jasa pelayanan kesehatan pemerintah di rumah sakit/puskesmas dan jasa pendidikan di sekolah/universitas negeri. Sedangkan barang dan jasa kolektif ekuivalen dengan barang publik yang memiliki ciri a) Non rivalry, yaitu penggunaan satu konsumen terhadap suatu barang tidak mengurangi kesempatan konsumen lain untuk juga mengkonsumsi barang tersebut; b) Non excludable, yaitu apabila suatu barang publik tersedia, maka tidak ada yang dapat menghalangi siapapun untuk memperoleh manfaat dari barang tersebut atau dengan kata lain setiap orang memiliki akses ke barang tersebut. Contoh ba

*and Collective Consumption Expenditure. Individual goods and services are private goods and services, which the characteristics of private goods is a) Scarcity, that there is a scarcity/limited in number; b) Excludable consumption, the consumption of goods can be limited only to those who meet certain requirements (usually the price); c) Rivalrous competition, ie consumption by the consumer will reduce or eliminate the chance of another party to do so. Examples of goods and services produced by government and classified as goods and services of individuals is the government health services in hospitals/health centers and education services in schools/universities. Collective goods and services equivalent to public goods characterized by a) Non-rivalry, namely the use of a consumer for an item does not reduce the chance of another consumer to also consume goods; b) Non-excludable, i.e. when a public good available, then nothing can hinder anyone to benefit from the goods or in other words everyone has access to the goods. Examples of goods and services produced by government and classified as collective goods and services is carried military defense services and the police's security.*

rang dan jasa yang dihasilkan pemerintah dan tergolong sebagai barang dan jasa kolektif adalah jasa pertahanan yang dilakukan TNI dan keamanan yang dilakukan kepolisian.

7. Pembentukan Modal Tetap Bruto (PMTB) mencakup pengadaan, pembuatan, dan pembelian barang modal. Barang modal dimaksud adalah barang-barang yang digunakan untuk proses produksi, tahan lama atau yang mempunyai umur pemakaian lebih dari satu tahun seperti bangunan, mesinmesin dan alat angkutan. Termasuk pula di sini perbaikan besar (berat) yang sifatnya memperpanjang umur atau mengubah bentuk atau kapasitas barang modal tersebut. Pengeluaran barang modal untuk tahun seperti bangunan, mesin mesin dan alat angkutan. Termasuk pula di sini perbaikan besar (berat) yang sifatnya memperpanjang umur atau mengubah bentuk atau kapasitas barang modal tersebut. Pengeluaran barang modal untuk keperluan militer juga dicakup sebagai PMTB. Klasifikasi komponen PMTB dibagi menjadi 6 sub komponen yaitu Konstruksi; Mesin dan Peralatan; Kendaraan; Peralatan Lainnya; Cultivated Biological Resources (CBR) dan Produk Kekayaan Intelektual.
7. *Gross Fixed Capital Formation (GFCF) includes procurement, manufacture, and the purchase of capital goods. Capital goods are goods which are used for the production process, durable or have a service life of more than one year such as buildings, machinery, and transportation equipment. Including here: huge improvement that are to extend the life or changing the shape or the capacity of the capital goods. Capital expenditures for military purposes are also covered as GFCF. GFCF capital goods. Capital goods are goods which are used for the production process, durable or have a service life of more than one year such as buildings, machinery, and transportation equipment. Including here: huge improvement that are to extend the life or changing the shape or the capacity of the capital goods. Capital expenditures for military purposes are also covered as GFCF. GFCF component are classified into six sub-components: Construction; Machinery and Equipment; vehicle; Other equipment; Cultivated Biological Resources (CBR) and Intellectual Property*

8. Ekspor barang dan jasa merupakan transaksi perdagangan barang dan jasa dari penduduk (residen) ke bukan penduduk (nonresiden). Impor barang dan jasa adalah transaksi perdagangan dari bukan penduduk ke penduduk. Ekspor atau impor barang terjadi pada saat terjadi perubahan hak kepemilikan barang antara penduduk dengan bukan penduduk (dengan atau tanpa perpindahan fisik barang tersebut). Pada PDB dengan tahun dasar 2010, ekspor dan impor barang dirinci menjadi nonmigas dan migas
  9. Produk Domestik Bruto maupun agregat turunannya disajikan dalam 2 (dua) versi penilaian, yaitu atas dasar "harga berlaku" dan atas dasar "harga konstan". Disebut sebagai harga berlaku karena seluruh agregat dinilai dengan menggunakan harga pada tahun berjalan, sedangkan harga konstan penilaiannya didasarkan kepada harga satu tahun dasar tertentu, dalam publikasi ini digunakan harga tahun 2010.
  10. Laju pertumbuhan Produk Domestik Bruto diperoleh dari perhitungan PDB atas dasar harga konstan. Diperoleh dengan cara mengurangi nilai PDB pada tahun ke-n terhadap nilai pada tahun ke n-1 (tahun sebelumnya), dibagi dengan nilai pada tahun
- Product.*
8. *Exports of goods and services consist of transactions of goods and services from residents to nonresidents. Imports of goods and services consist of transaction of goods and services from nonresidents to residents. Exports and imports of goods occur when there are changes in ownership of goods between residents and nonresidents (with or without physical movements of goods across frontiers). On the GDP at 2010 basic year, exports and imports of goods specified into non oil and gas and oil and gas.*
  9. *GDP and its aggregations are presented in two forms: at current market prices and at constant base year market prices. In presenting current market prices, all aggregates are valued at current market prices, while base year constant market prices are shown by valuing all aggregates at fixed base year prices. Year of 2010 is used as the base year in this publication.*
  10. *Growth rate of Gross Domestic Product is derived from GDP at constant market prices. It is obtained by subtracting the value of GDP year n with the value of GDP year n-1, divided by the value of GDP year n-1 then multiplied by 100 percent. The growth rate of*

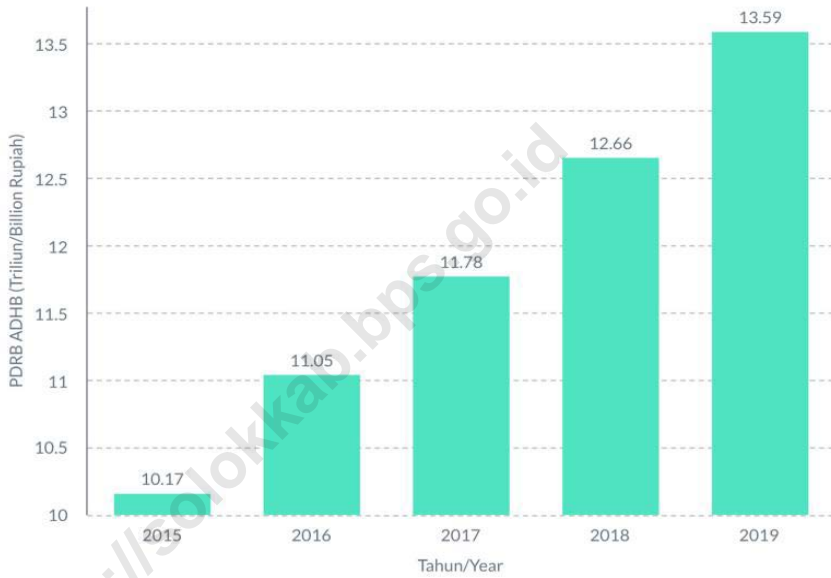
ke  $n-1$ , dikalikan dengan 100 persen. Laju pertumbuhan menunjukkan perkembangan agregat pendapatan dari satu waktu tertentu terhadap waktu sebelumnya.

*GDP explains the income growth during, the given period.*

<https://solokkab.bps.go.id>

**Gambar** 12.1  
**Figures**

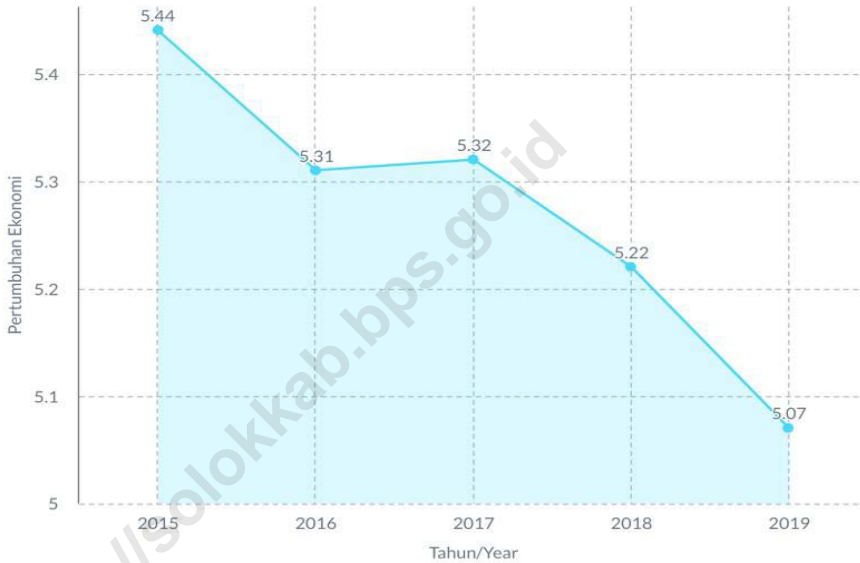
**Produk Domestik Regional Bruto Atas Dasar Harga Berlaku di Kabupaten Solok (miliar rupiah), 2015–2019**  
**Gross Regional Domestic Product at Current Market Prices in Solok Regency (billion rupiahs), 2015-2019**



Sumber/Source : Badan Pusat Statistik Kabupaten Solok / BPS-Statistics of Solok Regency

**Gambar** 12.2  
**Figures**

**Laju Pertumbuhan Produk Domestik Regional Bruto Atas Dasar Harga Konstan 2010 di Kabupaten Solok (persen), 2016-2019**  
**Growth Rate of Gross Regional Domestic Product at 2010 Constant Market Prices in Solok Regency (percent), 2016-2019**



Sumber/Source : Badan Pusat Statistik Kabupaten Solok / BPS-Statistics of Solok Regency



**Tabel** 12.1 **Produk Domestik Regional Bruto Atas Dasar Harga Berlaku Menurut Lapangan Usaha di Kabupaten Solok (miliar rupiah), 2015–2019**  
**Gross Regional Domestic Product at Current Market Prices by Industry in Solok Regency (billion rupiahs), 2015–2019**

	Lapangan Usaha/Industry	2015	2016	2017	2018 *)	2019 **)
	(1)	(2)	(3)	(4)	(5)	(6)
A	Pertanian, Kehutanan, dan Perikanan/ <i>Agriculture, Forestry, and Fishing</i>	3 927,32	4 219,99	4 423,48	4 593,01	4 729,74
B	Pertambangan dan Penggalian/ <i>Mining and Quarrying</i>	604,22	632,28	659,92	702,90	743,54
C	Industri Pengolahan/ <i>Manufacturing</i>	558,08	612,61	603,56	664,06	637,48
D	Pengadaan Listrik dan Gas/ <i>Electricity and Gas</i>	3,02	3,54	3,74	3,94	4,40
E	Pengadaan Air; Pengelolaan Sampah, Limbah, dan Daur Ulang/ <i>Water Supply; Sewerage, Waste Management, and Remediation Activities</i>	5,52	5,94	6,36	6,82	7,33
F	Konstruksi/ <i>Construction</i>	856,81	926,77	1 027,52	1 152,35	1 302,72
G	Perdagangan Besar dan Eceran; Reparasi Mobil dan Sepeda Motor/ <i>Wholesale and Retail Trade; Repair of Motor Vehicles and Motorcycles</i>	1 014,84	1 134,99	1 229,03	1 358,35	1 496,36
H	Transportasi dan Pergudangan/ <i>Transportation and Storage</i>	1 247,25	1 342,68	1 441,21	1 542,79	1 653,94
I	Penyediaan Akomodasi dan Makan Minum/ <i>Accommodation and Food Service Activities</i>	74,24	85,55	95,79	106,61	123,63
J	Informasi dan Komunikasi/ <i>Information and Communication</i>	540,20	597,00	659,68	744,16	870,67

Lanjutan Tabel/*Continued Table 12.1*

	<b>Lapangan Usaha/Industry</b>	<b>2015</b>	<b>2016</b>	<b>2017</b>	<b>2018 *)</b>	<b>2019 **)</b>
	(1)	(2)	(3)	(4)	(5)	(6)
K	Jasa Keuangan dan Asuransi/ <i>Financial and Insurance Activities</i>	175,65	194,46	206,39	215,53	227,24
L	Real Estat/ <i>Real Estate Activities</i>	83,80	91,57	97,05	105,37	115,44
M,N	Jasa Perusahaan/ <i>Business Activities</i>	7,30	7,93	8,48	9,30	10,19
O	Administrasi Pemerintahan, Pertahanan, dan Jaminan Sosial Wajib/ <i>Public Administration and Defence; Compulsory Social Security</i>	550,45	610,64	674,62	730,27	831,90
P	Jasa Pendidikan/ <i>Education</i>	300,24	347,06	385,14	431,03	497,13
Q	Jasa Kesehatan dan Kegiatan Sosial/ <i>Human Health and Social Work Activities</i>	125,24	136,30	147,66	163,37	188,95
R,S,T,U	Jasa Lainnya/ <i>Other Services Activities</i>	91,10	104,17	114,26	127,17	146,23
	<b>Produk Domestik Bruto/ Gross Domestic Product</b>	10 165,29	11 053,49	11 783,87	12 657,03	13 586,89

Catatan/Note: \*) Angka Sementara / *Preliminary Figures* \*\*) Angka Sangat Sementara / *Very Preliminary Figures*

Sumber/Source: Badan Pusat Statistik Kabupaten Solok / *BPS-Statistics of Solok Regency*

**Tabel**  
**Table** 12.2

**Produk Domestik Regional Bruto Atas Dasar Harga Konstan 2010 Menurut Lapangan Usaha di Kabupaten Solok (miliar rupiah), 2015–2019**  
**Gross Regional Domestic Product at 2010 Constant Market Prices by Industry in Solok Regency (billion rupiahs), 2015–2019**

	<b>Lapangan Usaha/Industry</b>	<b>2015</b>	<b>2016</b>	<b>2017</b>	<b>2018 *)</b>	<b>2019 **)</b>
	(1)	(2)	(3)	(4)	(5)	(6)
A	Pertanian, Kehutanan, dan Perikanan/ <i>Agriculture, Forestry, and Fishing</i>	3 140,89	3 234,30	3 374,68	3 462,48	3 555,89
B	Pertambangan dan Penggalan/ <i>Mining and Quarrying</i>	452,71	474,56	488,20	502,36	517,88
C	Industri Pengolahan/ <i>Manufacturing</i>	473,82	505,92	493,25	523,86	512,74
D	Pengadaan Listrik dan Gas/ <i>Electricity and Gas</i>	2,01	2,23	2,32	2,38	2,43
E	Pengadaan Air; Pengelolaan Sampah, Limbah, dan Daur Ulang/ <i>Water Supply; Sewerage, Waste Management, and Remediation Activities</i>	4,79	4,91	5,17	5,44	5,65
F	Konstruksi/ <i>Construction</i>	649,96	694,53	759,22	825,76	899,57
G	Perdagangan Besar dan Eceran; Reparasi Mobil dan Sepeda Motor/ <i>Wholesale and Retail Trade; Repair of Motor Vehicles and Motorcycles</i>	838,61	890,16	959,31	1 036,89	1 118,33
H	Transportasi dan Pergudangan/ <i>Transportation and Storage</i>	888,80	954,92	1 001,91	1 047,28	1 114,21
I	Penyediaan Akomodasi dan Makan Minum/ <i>Accommodation and Food Service Activities</i>	56,98	62,43	68,87	74,92	82,15
J	Informasi dan Komunikasi/ <i>Information and Communication</i>	516,96	561,98	612,03	669,20	736,12

Lanjutan Tabel/*Continued Table* 12.2

	<b>Lapangan Usaha/Industry</b>	<b>2015</b>	<b>2016</b>	<b>2017</b>	<b>2018 *)</b>	<b>2019 **)</b>
	(1)	(2)	(3)	(4)	(5)	(6)
K	Jasa Keuangan dan Asuransi/ <i>Financial and Insurance Activities</i>	140,87	150,36	157,49	159,53	163,87
L	Real Estat/ <i>Real Estate Activities</i>	65,21	68,85	72,80	76,99	81,59
M,N	Jasa Perusahaan/ <i>Business Activities</i>	5,48	5,71	6,03	6,37	6,74
O	Administrasi Pemerintahan, Pertahanan, dan Jaminan Sosial Wajib/ <i>Public Administration and Defence; Compulsory Social Security</i>	441,09	465,25	490,99	526,52	555,60
P	Jasa Pendidikan/ <i>Education</i>	231,58	252,84	276,55	300,63	328,66
Q	Jasa Kesehatan dan Kegiatan Sosial/ <i>Human Health and Social Work Activities</i>	100,42	105,73	112,85	121,99	132,48
R,S,T,U	Jasa Lainnya/ <i>Other Services Activities</i>	72,39	76,97	83,19	89,94	97,11
	<b>Produk Domestik Bruto/ Gross Domestic Product</b>	8 082,58	8 511,65	8 964,87	9 432,54	9 911,02

Catatan/Note: \*) Angka Sementara / *Preliminary Figures* \*\*) Angka Sangat Sementara / *Very Preliminary Figures*

Sumber/Source: Badan Pusat Statistik Kabupaten Solok / *BPS-Statistics of Solok Regency*

**Tabel**  
**Table** 12.3

**Distribusi Persentase Produk Domestik Regional Bruto Atas Dasar Harga Berlaku Menurut Lapangan Usaha di Kabupaten Solok, 2015–2019**  
**Percentage Distribution of Gross Regional Domestic Product at Current Market Prices by Industry in Solok Regency, 2015–2019**

	<b>Lapangan Usaha/Industry</b>	<b>2015</b>	<b>2016</b>	<b>2017</b>	<b>2018 *)</b>	<b>2019 **)</b>
	(1)	(2)	(3)	(4)	(5)	(6)
A	Pertanian, Kehutanan, dan Perikanan/ <i>Agriculture, Forestry, and Fishing</i>	38,63	38,18	37,54	36,29	34,81
B	Pertambangan dan Penggalian/ <i>Mining and Quarrying</i>	5,94	5,72	5,60	5,55	5,47
C	Industri Pengolahan/ <i>Manufacturing</i>	5,49	5,54	5,12	5,25	4,69
D	Pengadaan Listrik dan Gas/ <i>Electricity and Gas</i>	0,03	0,03	0,03	0,03	0,03
E	Pengadaan Air; Pengelolaan Sampah, Limbah, dan Daur Ulang/ <i>Water Supply; Sewerage, Waste Management, and Remediation Activities</i>	0,05	0,05	0,05	0,05	0,05
F	Konstruksi/ <i>Construction</i>	8,43	8,38	8,72	9,10	9,59
G	Perdagangan Besar dan Eceran; Reparasi Mobil dan Sepeda Motor/ <i>Wholesale and Retail Trade; Repair of Motor Vehicles and Motorcycles</i>	9,98	10,27	10,43	10,73	11,01
H	Transportasi dan Pergudangan/ <i>Transportation and Storage</i>	12,27	12,15	12,23	12,19	12,17
I	Penyediaan Akomodasi dan Makan Minum/ <i>Accommodation and Food Service Activities</i>	0,73	0,77	0,81	0,84	0,91
J	Informasi dan Komunikasi/ <i>Information and Communication</i>	5,31	5,40	5,60	5,88	6,41
K	Jasa Keuangan dan Asuransi/ <i>Financial and Insurance Activities</i>	1,73	1,76	1,75	1,70	1,67

Lanjutan Tabel/*Continued Table* 12.3

	<b>Lapangan Usaha/Industry</b>	<b>2015</b>	<b>2016</b>	<b>2017</b>	<b>2018 *)</b>	<b>2019 **)</b>
	(1)	(2)	(3)	(4)	(5)	(6)
L	Real Estat/ <i>Real Estate Activities</i>	0,82	0,83	0,82	0,83	0,85
M,N	Jasa Perusahaan/ <i>Business Activities</i>	0,07	0,07	0,07	0,07	0,07
O	Administrasi Pemerintahan, Pertahanan, dan Jaminan Sosial Wajib/ <i>Public Administration and Defence; Compulsory Social Security</i>	5,42	5,52	5,72	5,77	6,12
P	Jasa Pendidikan/ <i>Education</i>	2,95	3,14	3,27	3,41	3,66
Q	Jasa Kesehatan dan Kegiatan Sosial/ <i>Human Health and Social Work Activities</i>	1,23	1,23	1,25	1,29	1,39
R,S,T,U	Jasa Lainnya/ <i>Other Services Activities</i>	0,90	0,94	0,97	1,00	1,08
	<b>Produk Domestik Bruto/ Gross Domestic Product</b>	100,00	100,00	100,00	100,00	100,00

Catatan/Note: \*) Angka Sementara / *Preliminary Figures* \*\*) Angka Sangat Sementara / *Very Preliminary Figures*

Sumber/Source: Badan Pusat Statistik Kabupaten Solok / *BPS-Statistics of Solok Regency*

**Tabel**  
**Table** 12.4

**Laju Pertumbuhan Produk Domestik Regional Bruto Atas Dasar Harga Konstan 2010 Menurut Lapangan Usaha di Kabupaten Solok (persen), 2016–2019**  
**Growth Rate of Gross Regional Domestic Product at 2010 Constant Market Prices by Industry di Solok Regency (percent), 2016–2019**

<b>Lapangan Usaha/Industry</b>	<b>2015</b>	<b>2016</b>	<b>2017</b>	<b>2018 *)</b>	<b>2019 **)</b>
(1)	(2)	(3)	(4)	(5)	(6)
A Pertanian, Kehutanan, dan Perikanan/ <i>Agriculture, Forestry, and Fishing</i>	3,74	2,97	4,34	2,60	2,70
B Pertambangan dan Penggalian/ <i>Mining and Quarrying</i>	2,12	4,82	2,88	2,90	3,09
C Industri Pengolahan/ <i>Manufacturing</i>	6,31	6,77	-2,50	6,20	-2,12
D Pengadaan Listrik dan Gas/ <i>Electricity and Gas</i>	4,50	10,50	4,25	2,49	2,00
E Pengadaan Air; Pengelolaan Sampah, Limbah, dan Daur Ulang/ <i>Water Supply; Sewerage, Waste Management, and Remediation Activities</i>	2,65	2,37	5,49	5,21	3,85
F Konstruksi/ <i>Construction</i>	6,77	6,86	9,31	8,76	8,94
G Perdagangan Besar dan Eceran; Reparasi Mobil dan Sepeda Motor/ <i>Wholesale and Retail Trade; Repair of Motor Vehicles and Motorcycles</i>	6,02	6,15	7,77	8,09	7,85
H Transportasi dan Pergudangan/ <i>Transportation and Storage</i>	8,52	7,44	4,92	4,53	6,39
I Penyediaan Akomodasi dan Makan Minum/ <i>Accommodation and Food Service Activities</i>	7,10	9,57	10,32	8,77	9,65
J Informasi dan Komunikasi/ <i>Information and Communication</i>	9,10	8,71	8,91	9,34	10,00

Lanjutan Tabel/*Continued Table 12.4*

	<b>Lapangan Usaha/Industry</b>	<b>2015</b>	<b>2016</b>	<b>2017</b>	<b>2018 *)</b>	<b>2019 **)</b>
	(1)	(2)	(3)	(4)	(5)	(6)
K	Jasa Keuangan dan Asuransi/ <i>Financial and Insurance Activities</i>	3,15	6,74	4,75	1,29	2,73
L	Real Estat/ <i>Real Estate Activities</i>	6,00	5,60	5,73	5,76	5,98
M,N	Jasa Perusahaan/ <i>Business Activities</i>	6,26	4,28	5,51	5,65	5,79
O	Administrasi Pemerintahan, Pertahanan, dan Jaminan Sosial Wajib/ <i>Public Administration and Defence; Compulsory Social Security</i>	5,38	5,48	5,53	7,24	5,52
P	Jasa Pendidikan/ <i>Education</i>	9,21	9,18	9,38	8,71	9,32
Q	Jasa Kesehatan dan Kegiatan Sosial/ <i>Human Health and Social Work Activities</i>	7,61	5,29	6,73	8,10	8,61
R,S,T,U	Jasa Lainnya/ <i>Other Services Activities</i>	4,58	6,32	8,08	8,11	7,97
	<b>Produk Domestik Bruto/ Gross Domestic Product</b>	5,44	5,31	5,32	5,22	5,07

Catatan/Note: \*) Angka Sementara / *Preliminary Figures* \*\*) Angka Sangat Sementara / *Very Preliminary Figures*

Sumber/Source: Badan Pusat Statistik Kabupaten Solok / *BPS-Statistics of Solok Regency*



**Tabel**  
**Table** 12.5

**Produk Domestik Regional Bruto Atas Dasar Harga Berlaku Menurut Jenis Pengeluaran di Kabupaten Solok (miliar rupiah), 2015–2019**  
**Gross Regional Domestic Product at Current Market Prices by Type of Expenditure in Solok Regency (billion rupiahs), 2015–2019**

<b>Jenis Pengeluaran</b> <b>Type of Expenditure</b>	<b>2015</b>	<b>2016</b>	<b>2017</b>	<b>2018 *)</b>	<b>2019 **)</b>
(1)	(2)	(3)	(4)	(5)	(6)
Pengeluaran Konsumsi Rumah Tangga <i>Household Consumption Expenditure</i>	5 691,33	6 152,56	6 572,29	7 114,53	7 761,79
Pengeluaran Konsumsi LNPRT <i>NPISH Consumption Expenditure</i>	90,88	99,48	101,64	110,48	123,31
Pengeluaran Konsumsi Pemerintah <i>Government Consumption Expenditure</i>	1 190,70	1 265,89	1 324,33	1 424,68	1 552,52
Pembentukan Modal Tetap Bruto <i>Gross Fixed Capital Formation</i>	3 269,84	3 536,02	3 707,67	3 977,81	4 293,93
Perubahan Inventori <i>Changes in Inventories</i>	66,57	133,59	3,36	6,52	-3,83
Net Ekspor Barang dan Jasa/ Net Exports of Goods and Services	-144,03	-134,05	74,59	23,00	-140,82
<b>Produk Domestik Bruto/Gross Domestic Product</b>	<b>10 165,29</b>	<b>11 053,49</b>	<b>11 783,87</b>	<b>12 657,03</b>	<b>13 586,89</b>

Catatan/Note: \*) Angka Sementara / Preliminary Figures \*\*) Angka Sangat Sementara / Very Preliminary Figures

Sumber/Source: Badan Pusat Statistik Kabupaten Solok / BPS-Statistics of Solok Regency

**Tabel**  
**Table** 12.6

**Produk Domestik Regional Bruto Atas Dasar Harga Konstan 2010 Menurut Jenis Pengeluaran di Kabupaten Solok (miliar rupiah), 2015–2019**  
**Gross Regional Domestic Product at 2010 Constant Market Prices by Type of Expenditure in Solok Regency (billion rupiahs), 2015–2019**

<b>Jenis Pengeluaran</b> <b>Type of Expenditure</b>	<b>2015</b>	<b>2016</b>	<b>2017</b>	<b>2018 *)</b>	<b>2019 **)</b>
(1)	(2)	(3)	(4)	(5)	(6)
Pengeluaran Konsumsi Rumah Tangga <i>Household Consumption Expenditure</i>	4 277,66	4 477,91	4 704,92	4 934,07	5 164,28
Pengeluaran Konsumsi LNPRT <i>NPISH Consumption Expenditure</i>	71,12	74,35	77,31	82,23	89,99
Pengeluaran Konsumsi Pemerintah <i>Government Consumption Expenditure</i>	872,59	876,62	878,82	920,74	967,29
Pembentukan Modal Tetap Bruto <i>Gross Fixed Capital Formation</i>	2 461,93	2 613,60	2 726,85	2 814,11	2 933,49
Perubahan Inventori <i>Changes in Inventories</i>	56,62	103,18	2,42	4,61	-2,37
Net Ekspor Barang dan Jasa/ <i>Net Exports of Goods and Services</i>	342,67	366,00	574,55	676,77	758,34
<b>Produk Domestik Bruto/Gross Domestic Product</b>	<b>8 082,58</b>	<b>8 511,65</b>	<b>8 964,87</b>	<b>9 432,54</b>	<b>9 911,02</b>

Catatan/Note: \*) Angka Sementara / Preliminary Figures \*\*) Angka Sangat Sementara / Very Preliminary Figures  
Sumber/Source: Badan Pusat Statistik Kabupaten Solok / BPS-Statistics of Solok Regency



# PERBANDINGAN ANTAR KABUPATEN/KOTA

Regency/Municipal in Comparison

## Perbandingan Statistik 2019

DI BEBERAPA KABUPATEN/KOTA SE SUMATERA BARAT  
Statistical Comparison in Regency/Municipal in Sumatera Barat, 2019

### AHH

ANGKA HARAPAN HIDUP  
Life Expectancy of Birth

Kabupaten Solok **68,34**

Kota Bukittinggi **68,34**

### Jumlah Penduduk Miskin

Number of Population Below the Poverty Line

Kabupaten Solok **29,74** Ribu Orang  
Thousand Person

Kota Padang **42,44** Ribu Orang  
Thousand Person

### IPM

Indeks Pembangunan Manusia  
Human Development Index

Human Development Index

Kabupaten Solok **69,08** Kota Padang **82,68**

### Pengeluaran Penduduk per Kapita

Adjusted per Capita Expenditure

Kabupaten Solok

Kota Padang

**10.309**

Ribu Rupiah/Orang/Tahun  
Thousand Rupiah/Person/Year

**14.728**

Ribu Rupiah/Orang/Tahun  
Thousand Rupiah/Person/Year

AHH  
Angka Harapan Hidup  
Life Expectancy at Birth **14**

Jumlah Penduduk Miskin  
Number of Population Below the Poverty Line **5**

IPM  
Indeks Pembangunan Manusia  
Human Development Index **14**

Pengeluaran Penduduk Per Kapita  
Adjusted per Capita Expenditure **12**



**PENJELASAN TEKNIS**

Statistik antar kabupaten/kota disajikan untuk dapat memberikan gambaran keadaan masing-masing kabupaten/kota yang ada di Provinsi Sumatera Barat terhadap data-data penting seperti kependudukan, ketenagakerjaan, laju inflasi, kemiskinan, ekspor impor, investasi dan data produk domestik regional bruto (PDRB).

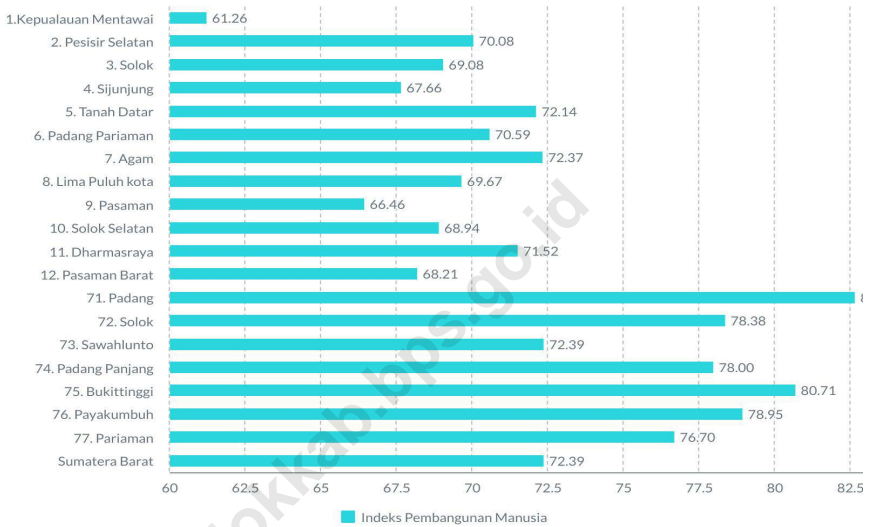
**TECHNICAL NOTES**

*Comparison among regency/ municipality is presented to be able to provide an overview of the situation of each district / city in West Sumatra Province to important data such as population, employment, inflation, poverty, import and export, investment and gross regional regional product data (GRDP).*

<https://solokkab.bps.go.id>

**Gambar 13.1**  
**Figures**

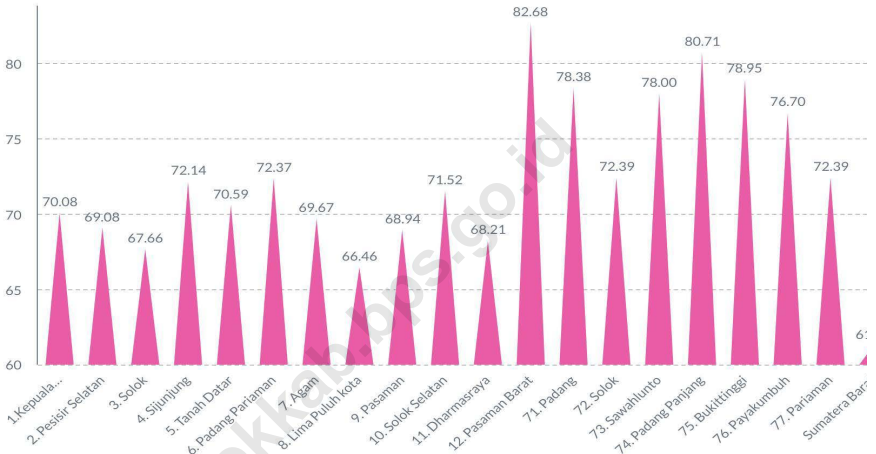
**Indeks Pembangunan Manusia (IPM) Menurut Kab/ Kota di Sumatera Barat, 2019**  
**Human Development Index by Regency/Municipality in Sumatera Barat, 2019**



Sumber/Source: Badan Pusat Statistik Provinsi Sumatera Barat/ BPS-Statistics of Sumatera Barat Province

**Gambar** 13.2  
**Figures**

**Angka Harapan Hidup (AHH) Menurut Kab/Kota di Sumatera Barat, 2019**  
*Life Expectancy at Birth by Regency/Municipality in Sumatera Barat, 2019*



Sumber/Source: Badan Pusat Statistik Provinsi Sumatera Barat/ BPS-Statistics of Sumatera Barat Province



**Tabel**  
**Table** 13.1

**Jumlah Penduduk Beberapa Kab/Kota di Provinsi Sumatera Barat (ribu), 2015-2019**  
**Estimate Population by Regency/Municipality in Sumatera Barat (thousand), 2015-2019**

Kabupaten/Kota/ Regency/ Municipality	2016	2017	2018	2019
(1)	(2)	(3)	(4)	(5)
<i>Kabupaten / Regency</i>				
1. Kepulauan Mentawai	87	89	90	92
2. Pesisir Selatan	454	457	461	464
3. Solok	366	369	371	373
4. Sijunjung	226	230	234	237
5. Tanah Datar	346	347	347	348
6. Padang Pariaman	409	411	413	416
7. Agam	481	484	488	491
8. Lima Puluh kota	373	376	380	383
9. Pasaman	273	276	279	281
10. Solok Selatan	163	166	168	171
11. Dharmasraya	229	236	242	248
12. Pasaman Barat	419	427	436	444
<i>Kota / Municipality</i>				
71. Padang	915	927	939	951
72. Solok	67	69	70	71
73. Sawahlunto	61	61	62	63
74. Padang Panjang	52	52	53	54
75. Bukittinggi	125	127	129	131
76. Payakumbuh	130	132	134	136
77. Pariaman	86	87	88	89
<b>Sumatera Barat</b>	<b>5 196</b>	<b>5 322</b>	<b>5 382</b>	<b>5 441</b>

Sumber/Source: Badan Pusat Statistik Provinsi Sumatera Barat/ BPS-Statistics of Sumatera Barat Province

**Tabel**  
**Table** 13.2**Laju Pertumbuhan PDRB Menurut Harga Konstan  
Kabupaten/Kota di Sumatera Barat, 2016-2019**  
**Growth Rate of Gross Regional Domestic Product at  
Constant by Regency/Municipality in Sumatera Barat, 2016-  
2019**

Kabupaten/Kota/ Regency/ Municipality	2016	2017	2018	2019
(1)	(2)	(3)	(4)	(5)
<i>Kabupaten / Regency</i>				
1. Kepulauan Mentawai	5,02	5,12	4,91	4,76
2. Pesisir Selatan	5,33	5,41	5,35	4,81
3. Solok	5,31	5,32	5,22	5,07
4. Sijunjung	5,26	5,26	5,09	4,83
5. Tanah Datar	5,03	5,11	5,07	5,01
6. Padang Pariaman	5,52	5,58	5,46	2,51
7. Agam	5,41	5,51	5,26	4,81
8. Lima Puluh kota	5,32	5,33	5,26	5,1
9. Pasaman	5,07	5,08	5	4,84
10. Solok Selatan	5,12	5,15	5,03	4,89
11. Dharmasraya	5,42	5,44	5,31	4,98
12. Pasaman Barat	5,33	5,34	5,24	4,49
<i>Kota / Municipality</i>				
71. Padang	6,22	6,23	6,09	5,68
72. Solok	5,76	5,76	5,68	5,53
73. Sawahlunto	5,73	5,74	5,52	5,34
74. Padang Panjang	5,8	5,8	5,73	5,59
75. Bukittinggi	6,05	6,08	6,02	5,88
76. Payakumbuh	6,09	6,12	6,05	5,92
77. Pariaman	5,59	5,61	5,5	5,33
<b>Sumatera Barat</b>	<b>5,27</b>	<b>5,30</b>	<b>5,16</b>	<b>5,05</b>

Sumber/Source: Badan Pusat Statistik Provinsi Sumatera Barat/ BPS-Statistics of Sumatera Barat Province

**Tabel**  
**Table** 13.3

**Jumlah Penduduk Miskin Menurut Kab/Kota di Sumatera Barat (ribuan), 2015-2019**  
**Number of Population Below the Poverty Line by Regency/ Municipality in Sumatera Barat (thousand), 2015-2019**

Kabupaten/Kota/ Regency/ Municipality	2015	2016	2017	2018	2019
(1)	(2)	(3)	(4)	(5)	(6)
<i>Kabupaten / Regency</i>					
1. Kepulauan Mentawai	13,16	13,09	12,95	12,99	13,22
2. Pesisir Selatan	38,13	35,86	35,53	34,92	36,51
3. Solok	36,42	34,06	33,33	32,89	29,74
4. Sijunjung	17,52	17,12	16,83	16,55	16,65
5. Tanah Datar	20,05	19,63	19,27	18,48	16,2
6. Padang Pariaman	35,87	36,34	34,7	33,2	29,48
7. Agam	36,06	37,55	36,57	32,92	33,1
8. Lima Puluh kota	28,76	28,57	26,93	26,47	26,64
9. Pasaman	21,88	20,83	20,38	20,31	20,22
10. Solok Selatan	11,95	11,91	11,89	11,85	12,5
11. Dharmasraya	15,89	16,24	15,63	15,42	15,49
12. Pasaman Barat	32,34	30,76	30,84	31,83	31,53
<i>Kota / Municipality</i>					
71. Padang	44,43	42,56	43,75	44,04	42,44
72. Solok	2,72	2,59	2,50	2,29	2,29
73. Sawahlunto	1,34	1,34	1,23	1,48	1,35
74. Padang Panjang	3,44	3,47	3,22	3,11	3,00
75. Bukittinggi	6,54	6,81	6,75	6,32	6,00
76. Payakumbuh	8,51	8,35	7,72	7,69	7,68
77. Pariaman	4,58	4,47	4,49	4,40	4,20
<b>Sumatera Barat</b>	<b>379,59</b>	<b>371,55</b>	<b>364,51</b>	<b>357,13</b>	<b>348,22</b>

Sumber/Source: Badan Pusat Statistik Provinsi Sumatera Barat/ BPS-Statistics of Sumatera Barat Province

**Tabel**  
**Table** 13.4**Indeks Pembangunan Manusia (IPM) Menurut Kab/Kota di Sumatera Barat, 2015-2019**  
**Human Development Index by Regency/Municipality in Sumatera Barat, 2015-2019**

Kabupaten/Kota/ Regency/ Municipality	2015	2016	2017	2018	2019
(1)	(2)	(3)	(4)	(5)	(6)
<i>Kabupaten / Regency</i>					
1. Kepulauan Mentawai	57,41	58,27	59,25	60,28	61,26
2. Pesisir Selatan	68,07	68,39	68,74	69,40	70,08
3. Solok	67,12	67,67	67,86	68,60	69,08
4. Sijunjung	65,3	66,01	66,6	66,97	67,66
5. Tanah Datar	69,49	70,11	70,37	71,25	72,14
6. Padang Pariaman	68,04	68,44	68,9	69,71	70,59
7. Agam	69,84	70,36	71,1	71,70	72,37
8. Lima Puluh kota	67,65	68,37	68,69	69,17	69,67
9. Pasaman	64,01	64,57	64,94	65,60	66,46
10. Solok Selatan	67,09	67,47	67,81	68,45	68,94
11. Dharmasraya	69,84	70,25	70,4	70,86	71,52
12. Pasaman Barat	65,26	66,03	66,83	67,43	68,21
<i>Kota / Municipality</i>					
71. Padang	80,36	81,06	81,58	82,25	82,68
72. Solok	76,83	77,07	77,44	77,89	78,38
73. Sawahlunto	69,87	70,67	71,13	71,72	72,39
74. Padang Panjang	75,98	76,5	77,01	77,30	78,00
75. Bukittinggi	78,72	79,11	79,8	80,11	80,71
76. Payakumbuh	77,42	77,42	77,91	78,23	78,95
77. Pariaman	74,98	75,44	75,71	76,26	76,70
<b>Sumatera Barat</b>	<b>69,98</b>	<b>70,73</b>	<b>71,24</b>	<b>71,73</b>	<b>72,39</b>

Sumber/Source: Badan Pusat Statistik Provinsi Sumatera Barat/ BPS-Statistics of Sumatera Barat Province

**Tabel** 13.5 **Angka Harapan Hidup (AHH) Menurut Kab/Kota di Sumatera Barat, 2015-2019**  
**Table** 13.5 **Life Expectancy at Birth by Regency/Municipality in Sumatera Barat, 2015-2019**

Kabupaten/Kota/ Regency/ Municipality	2015	2016	2017	2018	2019
(1)	(2)	(3)	(4)	(5)	(6)
<i>Kabupaten / Regency</i>					
1. Kepulauan Mentawai	68,07	68,39	68,74	69,40	70,08
2. Pesisir Selatan	67,12	67,67	67,86	68,60	69,08
3. Solok	65,3	66,01	66,6	66,97	67,66
4. Sijunjung	69,49	70,11	70,37	71,25	72,14
5. Tanah Datar	68,04	68,44	68,9	69,71	70,59
6. Padang Pariaman	69,84	70,36	71,1	71,70	72,37
7. Agam	67,65	68,37	68,69	69,17	69,67
8. Lima Puluh kota	64,01	64,57	64,94	65,60	66,46
9. Pasaman	67,09	67,47	67,81	68,45	68,94
10. Solok Selatan	69,84	70,25	70,4	70,86	71,52
11. Dharmasraya	65,26	66,03	66,83	67,43	68,21
12. Pasaman Barat					
<i>Kota / Municipality</i>					
71. Padang	76,83	77,07	77,44	77,89	78,38
72. Solok	69,87	70,67	71,13	71,72	72,39
73. Sawahlunto	75,98	76,5	77,01	77,30	78,00
74. Padang Panjang	78,72	79,11	79,8	80,11	80,71
75. Bukittinggi	77,42	77,42	77,91	78,23	78,95
76. Payakumbuh	74,98	75,44	75,71	76,26	76,70
77. Pariaman	69,98	70,73	71,24	71,73	72,39
<b>Sumatera Barat</b>	<b>57,41</b>	<b>58,27</b>	<b>59,25</b>	<b>60,28</b>	<b>61,26</b>

Sumber/Source: Badan Pusat Statistik Provinsi Sumatera Barat/ BPS-Statistics of Sumatera Barat Province

**Tabel**  
**Table** 13.6

**Angka Harapan Lama Sekolah Menurut Kab/Kota di Sumatera Barat, 2015-2019**  
*Expected Years of Schooling by Regency/Municipality in Sumatera Barat, 2015-2019*

<b>Kabupaten/Kota/ Regency/ Municipality</b>	<b>2015</b>	<b>2016</b>	<b>2017</b>	<b>2018</b>	<b>2019</b>
(1)	(2)	(3)	(4)	(5)	(6)
<i>Kabupaten / Regency</i>					
1. Kepulauan Mentawai	11,48	11,74	12,07	12,39	12,76
2. Pesisir Selatan	13,04	13,05	13,06	13,30	13,31
3. Solok	12,88	13,00	13,01	13,02	13,03
4. Sijunjung	11,94	12,27	12,34	12,35	12,36
5. Tanah Datar	13,35	13,46	13,59	13,88	14,32
6. Padang Pariaman	13,54	13,55	13,56	13,57	13,62
7. Agam	13,59	13,73	13,94	13,85	13,86
8. Lima Puluh kota	12,76	13,25	13,26	13,27	13,28
9. Pasaman	12,70	12,71	12,72	12,78	12,79
10. Solok Selatan	12,37	12,51	12,68	12,69	12,70
11. Dharmasraya	12,36	12,39	12,40	12,41	12,42
12. Pasaman Barat	12,30	12,67	13,06	13,22	13,40
<i>Kota / Municipality</i>					
71. Padang	15,60	15,87	16,15	16,50	16,51
72. Solok	14,27	14,28	14,29	14,30	14,31
73. Sawahlunto	12,69	13,05	13,14	13,15	13,16
74. Padang Panjang	15,01	15,02	15,03	15,04	15,05
75. Bukittinggi	14,92	14,93	14,94	14,95	14,96
76. Payakumbuh	14,21	14,22	14,23	14,24	14,25
77. Pariaman	14,49	14,50	14,51	14,52	14,53
<b>Sumatera Barat</b>	<b>13,60</b>	<b>13,79</b>	<b>13,94</b>	<b>13,95</b>	<b>14,01</b>

Sumber/Source: Badan Pusat Statistik Provinsi Sumatera Barat/ BPS-Statistics of Sumatera Barat Province

**Tabel** 13.7  
**Table**

**Rata-rata Lama Sekolah Menurut Kab/Kota di Sumatera Barat, 2015-2019**  
**Mean Year of Schooling by Regency/Municipality in Sumatera Barat, 2015-2019**

Kabupaten/Kota/ Regency/ Municipality	2015	2016	2017	2018	2019
(1)	(2)	(3)	(4)	(5)	(6)
<i>Kabupaten / Regency</i>					
1. Kepulauan Mentawai	6,27	6,52	6,69	6,95	7,08
2. Pesisir Selatan	8,11	8,12	8,13	8,14	8,25
3. Solok	7,57	7,58	7,60	7,84	7,85
4. Sijunjung	7,33	7,50	7,72	7,77	8,10
5. Tanah Datar	7,93	8,12	8,14	8,44	8,45
6. Padang Pariaman	6,89	7,00	7,21	7,50	7,86
7. Agam	8,17	8,18	8,39	8,69	8,85
8. Lima Puluh kota	7,91	7,92	7,96	7,97	7,98
9. Pasaman	7,63	7,64	7,65	7,66	7,86
10. Solok Selatan	7,98	7,99	8,00	8,15	8,16
11. Dharmasraya	8,03	8,23	8,24	8,25	8,46
12. Pasaman Barat	7,83	7,84	7,85	7,86	8,06
<i>Kota / Municipality</i>					
71. Padang	10,97	11,24	11,32	11,33	11,34
72. Solok	10,77	10,79	10,95	11,01	11,02
73. Sawahlunto	9,66	9,92	9,93	9,94	9,97
74. Padang Panjang	11,09	11,42	11,43	11,44	11,45
75. Bukittinggi	10,79	10,98	11,30	11,31	11,32
76. Payakumbuh	10,29	10,30	10,45	10,46	10,72
77. Pariaman	9,96	10,09	10,10	10,36	10,37
<b>Sumatera Barat</b>	<b>8,42</b>	<b>8,59</b>	<b>8,72</b>	<b>8,76</b>	<b>8,92</b>

Sumber/Source: Badan Pusat Statistik Provinsi Sumatera Barat/ BPS-Statistics of Sumatera Barat Province

**Tabel**  
**Table** 13.8**Pengeluaran Per Kapita Disesuaikan Penduduk Menurut Kab/Kota di Sumatera Barat, 2015-2019**  
**Adjusted per Capita Expenditure by Regency/Municipality in Sumatera Barat, 2015-2019**

<b>Kabupaten/Kota/ Regency/ Municipality</b>	<b>2015</b>	<b>2016</b>	<b>2017</b>	<b>2018</b>	<b>2019</b>
(1)	(2)	(3)	(4)	(5)	(6)
<i>Kabupaten / Regency</i>					
1. Kepulauan Mentawai	5 684	5 771	6 010	6 211	6 429
2. Pesisir Selatan	8 412	8 605	8 819	9 089	9 444
3. Solok	9 334	9 664	9 743	10 035	10 309
4. Sijunjung	9 796	9 895	10 093	10 277	10 395
5. Tanah Datar	10 103	10 296	10 331	10 417	10 709
6. Padang Pariaman	10 260	10 455	10 579	10 919	11 158
7. Agam	8 859	9 111	9 388	9 489	9 780
8. Lima Puluh kota	8 774	8 936	9 151	9 500	9 842
9. Pasaman	7 340	7 678	7 882	8 238	8 599
10. Solok Selatan	9 653	9 802	9 891	10 199	10 505
11. Dharmasraya	10 713	10 781	10 851	11 189	11 431
12. Pasaman Barat	8 109	8 393	8 704	8 979	9 180
<i>Kota / Municipality</i>					
71. Padang	13 522	13 721	13 957	14 312	14 728
72. Solok	11 350	11 519	11 673	11 968	12 337
73. Sawahlunto	8 931	9 051	9 343	9 765	10 238
74. Padang Panjang	9 670	9 804	10 240	10 440	11 013
75. Bukittinggi	12 330	12 475	12 816	13 035	13 586
76. Payakumbuh	12 622	12 705	12 858	13 114	13 464
77. Pariaman	11 815	12 141	12 425	12 611	12 958
<b>Sumatera Barat</b>	<b>9 804</b>	<b>10 126</b>	<b>10 306</b>	<b>10 638</b>	<b>10 925</b>

Sumber/Source: Badan Pusat Statistik Provinsi Sumatera Barat/ BPS-Statistics of Sumatera Barat Province





Sensus  
Penduduk  
2020

#MencatatIndonesia

# DATA

MENCERDASKAN BANGSA

*Enlighten The Nation*



**BADAN PUSAT STATISTIK  
KABUPATEN SOLOK  
BPS-STATISTICS OF SOLOK REGENCY**

Jl. Raya Solok-Padang Km 20, Kayu Aro  
Telp. (0755) 7334078 Email : bps1303@bps.go.id  
Homepage : solokkab.bps.go.id

ISSN 0025-1364



9 770025 136961