

# Kabupaten SOLOK

DALAM ANGKA

*Solok Regency in Figures*

# 2021




**BADAN PUSAT STATISTIK  
KABUPATEN SOLOK**  
*BPS-Statistics of Solok Regency*

# Kabupaten SOLOK

DALAM ANGKA

*Solok Regency in Figures*

# 2021



# **KABUPATEN SOLOK DALAM ANGKA 2021**

*Solok Regency in Figures 2021*

**ISSN:** 0251-3696

**No. Publikasi/Publication Number:** 13030.2102

**Katalog /Catalog:** 1102001.1303

**Ukuran Buku/Book Size:** 14,8 cm x 21 cm

**Jumlah Halaman/Number of Pages :** lx + 589 hal/pages

**Naskah/Manuscript:**

Badan Pusat Statistik Kabupaten Solok

*BPS-Statistics of Solok Regency*

**Penyunting/Editor:**

Badan Pusat Statistik Kabupaten Solok

*BPS-Statistics of Solok Regency*

**Gambar Kover oleh/Cover Designed by:**

Badan Pusat Statistik Kabupaten Solok

*BPS-Statistics of Solok Regency*

**Ilustrasi Kover/Cover Illustration:**

Hendrienggix

**Diterbitkan oleh/Published by:**

©Badan Pusat Statistik Kabupaten Solok/*BPS-Statistics of Solok Regency*

**Dicetak oleh/Printed by:**

CV. Adyta

**Dilarang mengumumkan, mendistribusikan, mengomunikasikan, dan/atau menggandakan sebagian atau seluruh isi buku ini untuk tujuan komersil tanpa izin tertulis dari Badan Pusat Statistik Kabupaten Solok.**

*Prohibited to announce, distribute, communicate, and/or copy part or all of this book for commercial purpose without permission from BPS-Statistics of Solok Regency.*

**TIM PENYUSUN PUBLIKASI**  
**PUBLICATION AUTHOR TEAM**

**Pengarah/Director**

Chardiman

**Penanggung Jawab/Responsible Person**

Utari Azalika Rahmi

**Penyunting/Editor**

Utari Azalika Rahmi

**Penyusun Naskah/Manuscript Builder**

Utari Azalika Rahmi

Anggun Permata Munef

**Ilustrasi/Illustration**

Utari Azalika Rahmi

Freepik.com

Piktochart.com

**Foto Cover/Cover Photo**

Hendrienggix

**Desain Cover/Cover Design**

Utari Azalika Rahmi

Freepik.com

**Infografis/Infographic**

Utari Azalika Rahmi

Freepik.com

**Pelaksana Teknis/Technical Executor**

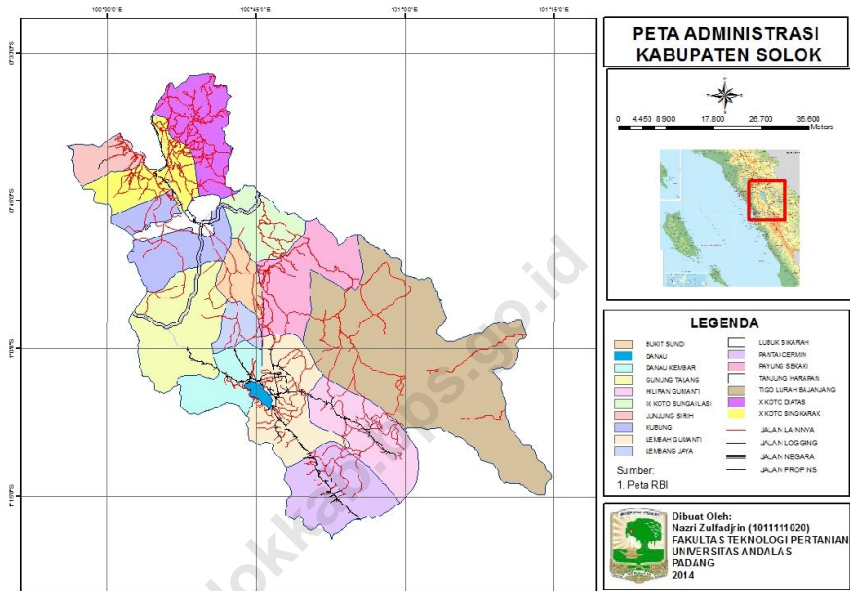
Utari Azalika Rahmi

Anggun Permata Munef



# PETA WILAYAH KABUPATEN SOLOK

## MAP OF SOLOK REGENCY





**KEPALA BPS KABUPATEN SOLOK**  
*CHIEF STATISTICIAN OF SOLOK REGENCY*



**CHARDIMAN, S.ST, MM**







## KATA PENGANTAR

Data yang disajikan dalam Kabupaten Solok Dalam Angka 2021 ini diperoleh dari instansi, Struktur Organisasi Perangkat Daerah (SOPD) baik pemerintah maupun swasta dalam daerah Kabupaten Solok dan dilengkapi hasil kegiatan Badan Pusat Statistik baik hasil sensus maupun kegiatan pengumpulan data lainnya.

Kabupaten Solok Dalam Angka kini semakin banyak diminati karena sebagai sumber referensi oleh para perencana kebijakan, peneliti, dosen, mahasiswa serta para pembaca yang membutuhkan informasi statistik yang komprehensif.

Penghargaan dan ucapan terima kasih yang tulus kami sampaikan kepada segenap instansi pemerintah di lingkungan Pemerintah Kabupaten Solok yang telah berkenan menyumbangkan data dan informasi hingga terwujudnya publikasi ini. Kerjasama yang telah dibina selama ini, senantiasa kami ingin terus tingkatkan di masa mendatang.

Publikasi ini tentunya masih terdapat berbagai keterbatasan. Kritik dan saran dari semua pihak sangat diharapkan untuk perbaikan dan kesempurnaan publikasi yang akan datang. Kritik dan saran dapat dikirimkan ke [bps1303@bps.go.id](mailto:bps1303@bps.go.id). Kepada semua pihak yang telah ikut terlibat dalam penyusunan publikasi ini kami mengucapkan banyak terima kasih.

Kayu Aro, Februari 2021  
Kepala BPS  
Kabupaten Solok

**CHARDIMAN, S,ST, MM**



## PREFACE

*Solok Regency in Figures 2021 edition is an annual publication. The Statistical data is derived from several government institutions and other private organizations in Solok Regency provided with the result of Census and other collecting data done by Statistical Office.*

*Solok Regency in Figures is more popular as a source of reference by policy planners, researchers, professors, lecturers, students and readers who need a comprehensive statistical information.*

*Appreciation and sincere thanks are due to all government agencies in the city government of Solok who was willing to donate data and information to the realization of this publication. Cooperation that has been nurtured over the years, we always want to continue to increase in the future.*

*This publication is certainly still there are various limitations. Criticism and suggestions from all parties is expected for improvement and perfection of the publication that will come. Criticisms and suggestions can be sent to [bps1303@bps.go.id](mailto:bps1303@bps.go.id). To all those who have been involved in the preparation of this publication we thank you very much.*

*Kayu Aro , February 2021  
Chief Statistician of  
Solok Regency*

**CHARDIMAN, S.ST, MM**

## DAFTAR ISI / CONTENTS

	Halaman Page
Kata Pengantar/ <i>Preface</i> .....	ix
Daftar Isi/ <i>Contents</i> .....	xi
Daftar Tabel/ <i>List of Tables</i> .....	xiii
Daftar Gambar/ <i>List of Figures</i> .....	li
Penjelasan Umum/ <i>Explanatory Notes</i> .....	lv
Daftar Singkatan/ <i>List of Abbreviations</i> .....	lvii
Statistik Kunci/ <i>Key Statistics</i> .....	lix
1. Geografi dan Iklim/ <i>Geography and Climate</i> .....	1
1.1. Keadaan Geografi/ <i>Geography Condition</i> .....	8
1.2. Keadaan Iklim/ <i>Climate Condition</i> .....	19
2. Pemerintahan/ <i>Government</i> .....	27
2.1. Wilayah Administratif/ <i>Administrative Area</i> .....	35
2.2. Dewan Perwakilan Daerah/ <i>The Regional House of Representative</i> ...	51
2.3. Sumber Daya Manusia/ <i>Human Resources</i> .....	59
2.4. Keuangan Pemerintah/ <i>Government Finance</i> .....	74
2.5. Pemerintahan/ <i>Government</i> .....	85
2.6. Pertanahan/ <i>Land</i> .....	95
3. Penduduk dan Ketenagakerjaan/ <i>Population and Employment</i> .....	99
3.1. Penduduk/ <i>Population</i> .....	110
3.2. Ketenagakerjaan/ <i>Employment</i> .....	121
4. Sosial dan Kesejahteraan Rakyat/ <i>Social and Welfare</i> .....	137
4.1. Pendidikan/ <i>Education</i> .....	153
4.2. Kesehatan/ <i>Health</i> .....	240
4.3. Agama dan Sosial Lainnya/ <i>Religion and Other Social Affairs</i> .....	274
4.4. Kemiskinan/ <i>Poverty</i> .....	292
4.5. Peradilan/ <i>Law</i> .....	294
5. Pertanian, Hortikultura, Perkebunan, Peternakan, dan Perikanan/ <i>Agriculture, Horticulture, Estate Crop, Livestock, and Fishery</i> .....	319

5.1. Pertanian/ <i>Agriculture</i> .....	334
5.2. Hortikultura/ <i>Horticulture</i> .....	352
5.3. Perkebunan/ <i>Estate Crop</i> .....	403
5.4. Peternakan/ <i>Livestock</i> .....	417
5.5. Perikanan/ <i>Fishery</i> .....	432
6. Energi/ <i>Energy</i> .....	445
7. Pariwisata/ <i>Tourism</i> .....	463
8. Transportasi dan Komunikasi/ <i>Transportation and Communication</i> .....	475
8.1. Transportasi/ <i>Transportation</i> .....	486
8.2. Komunikasi/ <i>Communication</i> .....	500
9. Koperasi, dan Harga-harga/ <i>Cooperative, dan Prices</i> .....	509
9.1. Koperasi/ <i>Cooperative</i> .....	514
9.2. Harga-harga/ <i>Prices</i> .....	524
10. Pengeluaran Penduduk/ <i>Population Expenditure</i> .....	529
11. Perdagangan/ <i>Trade</i> .....	541
12. Sistem Neraca Regional/ <i>System of Regional Accounts</i> .....	557
13. Perbandingan Antar Kabupaten/Kota/ <i>Regency/Municipal Comparison</i> .....	577

## DAFTAR TABEL/LIST OF TABLES

	Halaman Page
<b>1. GEOGRAFI DAN IKLIM</b>	
<b>GEOGRAPHY AND CLIMATE .....</b>	<b>1</b>
<b>1.1. KEADAAN GEOGRAFI</b>	
<b>GEOGRAPHY CONDITION .....</b>	<b>8</b>
1.1.1 Luas Daerah dan Jumlah Pulau Menurut Kecamatan di Kabupaten Solok, 2020 <i>Total Area and Number of Islands by Subdistrict in Solok Regency, 2020 .....</i>	8
1.1.2 Tinggi Wilayah Diatas permukaan Laut (DPL) Menurut Kecamatan di Kabupaten Solok, 2020 <i>Height Above Mean Sea Level (AMSL) by Sub District in Solok Regency, 2020 .....</i>	10
1.1.3 Jarak dari Ibukota Kecamatan ke Ibukota Kabupaten Solok (km), 2020 <i>Distance between Sub District Capital to Solok Regency Capital (km), 2020</i>	11
1.1.4 Letak Geografis Kabupaten Solok Menurut Kecamatan di Kabupaten Solok, 2020 <i>Geographical Location of Solok Regency by Sub District in Solok Regency, 2020 .....</i>	12
1.1.5 Batas-Batas Wilayah Kabupaten Solok Menurut Kecamatan di Kabupaten Solok, 2020 <i>Geographical Location of Solok regency by Sub District in Solok Regency, 2020 .....</i>	13
1.1.6 Nama Gunung dan Tingginya per Kecamatan di Kabupaten Solok, 2020 <i>Mountain and Its Height by Sub District in Solok Regency, 2020 .....</i>	14
1.1.7 Nama Sungai per Kecamatan dan Lokasinya di Kabupaten Solok, 2020 <i>River by Sub District and Its Locations in Solok Regency, 2020 .....</i>	15
1.1.8 Batas-Batas Wilayah Kabupaten Solok Menurut Kecamatan di Kabupaten Solok, 2020 <i>Regional Boundaries of Solok regency by Sub District in Solok Regency, 2020 .....</i>	18
<b>1.2. KEADAAN IKLIM</b>	
<b>CLIMATE CONDITION .....</b>	<b>19</b>

	Halaman Page	
1.2.1	Kondisi Iklim di Kabupaten Solok, 2020 <i>Climate Condition in Solok Regency, 2020</i> .....	19
1.2.2	Rata-rata Hari Hujan Menurut Stasiun di Kabupaten Solok, 2020 <i>Average of Rainy Day by Station in Solok Regency, 2020</i> .....	20
1.2.3	Rata-rata Curah Hujan Menurut Stasiun (mm/bulan) di Kabupaten Solok, 2020 <i>Average of Rainfall by Station in Solok Regency, 2020</i> .....	23
<b>2.</b>	<b>PEMERINTAHAN</b>	
	<b>GOVERNMENT</b> .....	<b>27</b>
<b>2.1</b>	<b>WILAYAH ADMINISTRATIF</b>	
	<b>ADMINISTRATIVE AREA</b> .....	<b>35</b>
2.1.1	Jumlah Desa <sup>1</sup> /Kelurahan Menurut Kecamatan di Kabupaten Solok, 2015–2020 <i>Number of Villages<sup>1</sup>/Kelurahan by Subdistrict in Solok Regency, 2015–2020</i> .....	35
2.1.2	Jumlah Nagari dan Jorong Menurut Kecamatan di Kabupaten Solok, 2020 <i>Number of Nagari and Jorong by Subdistrict in Solok Regency, 2020</i> ...	36
2.1.3	Daftar Nagari dan Jorong Kecamatan Pantai Cermin, 2020 <i>List of Nagari and Jorong by Pantai Cermin Subdistrict, 2020</i> .....	37
2.1.4	Daftar Nagari dan Jorong Kecamatan Lembah Gumanti, 2020 <i>List of Nagari and Jorong by Lembah Gumanti Subdistrict, 2020</i> .....	38
2.1.5	Daftar Nagari dan Jorong Kecamatan Hiliran Gumanti, 2020 <i>List of Nagari and Jorong by Hiliran Gumanti Subdistrict, 2020</i> .....	39
2.1.6	Daftar Nagari dan Jorong Kecamatan Payung Sekaki, 2020 <i>List of Nagari and Jorong by Payung Sekaki Subdistrict, 2020</i> .....	40
2.1.7	Daftar Nagari dan Jorong Kecamatan Tigo Lurah, 2020 <i>List of Nagari and Jorong by Tigo Lurah Subdistrict, 2020</i> .....	41
2.1.8	Daftar Nagari dan Jorong Kecamatan Lembang jaya, 2020 <i>List of Nagari and Jorong by Lembang Jaya Subdistrict, 2020</i> .....	42
2.1.9	Daftar Nagari dan Jorong Kecamatan Danau Kembar, 2020 <i>List of Nagari and Jorong by Danau Kembar Subdistrict, 2020</i> .....	43
2.1.10	Daftar Nagari dan Jorong Kecamatan Gunung Talang, 2020 <i>List of Nagari and Jorong by Gunung Talang Subdistrict, 2020</i> .....	44

	Halaman Page
2.1.11 Daftar Nagari dan Jorong Kecamatan Bukit Sundi, 2020 <i>List of Nagari and Jorong by Bukit Sundi Subdistrict, 2020.....</i>	45
2.1.12 Daftar Nagari dan Jorong Kecamatan IX Koto Sungai Lasi, 2020 <i>List of Nagari and Jorong by IX Koto Sungai Lasi Subdistrict, 2020.....</i>	46
2.1.13 Daftar Nagari dan Jorong Kecamatan Kubung, 2020 <i>List of Nagari and Jorong by Kubung Subdistrict, 2020.....</i>	47
2.1.14 Daftar Nagari dan Jorong Kecamatan X Koto Diatas, 2020 <i>List of Nagari and Jorong by X Koto Diatas Subdistrict, 2020.....</i>	48
2.1.15 Daftar Nagari dan Jorong Kecamatan X Koto Singkarak, 2020 <i>List of Nagari and Jorong by X Koto Singkarak Subdistrict, 2020.....</i>	49
2.1.16 Daftar Nagari dan Jorong Kecamatan Junjung Sirih, 2020 <i>List of Nagari and Jorong by Junjung Sirih Subdistrict, 2020.....</i>	50
<b>2.2 DEWAN PERWAKILAN DAERAH</b>	
<b>THE REGIONAL HOUSE OF REPRESENTATIVE .....</b>	<b>51</b>
2.2.1 Jumlah Anggota DPRD Kabupaten Solok Menurut Partai Politik dan Jenis Kelamin di Kabupaten Solok, 2020 <i>Number of Members of The Regional House of Representatives by Political Parties and Sex in Solok Regency, 2020.....</i>	51
2.2.2 Jumlah Anggota DPRD Kabupaten Solok Menurut Umur di Kabupaten Solok, 2020 <i>Number of Members of The Regional House of Representatives by Age in Solok Regency, 2020.....</i>	52
2.2.3 Jumlah Anggota DPRD Kabupaten Solok Menurut Partai Politik dan Tingkat Pendidikan di Kabupaten Solok, 2020 <i>Number of Members of The Regional House of Representatives by Political Parties and Sex in Solok Regency, 2020.....</i>	53
2.2.4 Banyaknya Produk Hukum DPRD Menurut Jenis Keputusan di Kabupaten Solok, 2020 <i>Number of Regulation DPRD by Category in Solok Regency, 2020.....</i>	54
2.2.5 Nama Ketua DPRD Kabupaten Solok, 1958—2024 <i>Chief of Parliament of Solok Regency, 1958—2024.....</i>	55
2.2.6 Nama Anggota DPRD Kabupaten Solok, 2020 <i>List of Council Members Regional parliament of Solok Regency, 2020..</i>	56
2.2.7 Banyaknya Kegiatan/Sidang yang Telah	



	Dilaksanakan DPRD di Kabupaten Solok, 2020 <i>Number of Convening Activities by Solok Regency Legislative Assembly in Solok Regency, 2020</i> .....	58
<b>2.3</b>	<b>SUMBER DAYA MANUSIA</b>	
	<b>HUMAN RESOURCES</b> .....	<b>59</b>
2.3.1	Jumlah Pegawai Negeri Sipil Menurut Jabatan dan Jenis Kelamin di Kabupaten Solok, Desember 2019 dan Desember 2020 <i>Number of Civil Servants by Occupation and Sex in Solok Regency, Desember 2019 dan Desember 2020</i> .....	59
2.3.2	Jumlah Pegawai Negeri Sipil Menurut Tingkat Pendidikan dan Jenis Kelamin di Kabupaten Solok, Desember 2019 dan Desember 2020 <i>Number of Civil Servants by Educational Level and Sex in Solok Regency, Desember 2019 and Desember 2020</i> .....	61
2.3.3	Jumlah Pegawai Negeri Sipil Menurut Tingkat Kepangkatan dan Jenis Kelamin di Kabupaten Solok, Desember 2019 dan Desember 2020 <i>Number of Civil Servants by Hierarchy and Sex in Solok Regency, Desember 2019 and Desember 2020</i> .....	63
2.3.4	Jumlah Pegawai Negeri Sipil Menurut Golongan Kepangkatan dan Jenis Kelamin di Kabupaten Solok, 2020 <i>Number of Civil Servants of Department of Hierarchy and Sex in Solok Regency, 2020</i> .....	65
2.3.5	Jumlah Pegawai Negeri Sipil Laki-laki Menurut Pendidikan di Kabupaten Solok, 2020 <i>Number of Male Civil Servants by Education in Solok Regency, 2020</i> ....	67
2.3.6	Jumlah Pegawai Negeri Sipil Perempuan Menurut Pendidikan di Kabupaten Solok, 2020 <i>Number of Female Civil Servants by Education in Solok Regency, 2020</i>	69
2.3.7	Jumlah Pegawai Negeri Sipil Menurut Eselon dan Jenis Kelamin di Kabupaten Solok, 2020 <i>Number of Female Civil Servant of Echelon and Sex in Solok Regency, 2020</i> .....	71
2.3.8	Jumlah Polisi pada Kepolisian Kabupaten Solok Menurut Pangkat, Lokasi Penugasan dan Jenis Kelamin di Kabupaten Solok, 2020 <i>Number of Police officer Solok Regency by Rank, Location of Duty and Sex in Solok Regency, 2020</i> .....	73

<b>2.4</b>	<b>KEUANGAN PEMERINTAH</b>	
	<b>GOVERNMENT FINANCE .....</b>	<b>74</b>
2.4.1	Realisasi Pendapatan Pemerintah Kabupaten Solok Menurut Jenis Pendapatan (jutaan rupiah), 2017–2020 <i>Actual Solok Regency Government Revenues by Kind of Revenues (million rupiahs), 2017–2020 .....</i>	74
2.4.2	Realisasi Belanja Pemerintah Kabupaten Solok Menurut Jenis Belanja (jutaan rupiah), 2017–2020 <i>Actual Solok Regency Government Expenditures by Kind of Expenditures (million rupiahs), 2017–2020 .....</i>	76
2.4.3	Realisasi Pembiayaan Pemerintah Daerah Kabupaten Solok Tahun Anggaran(jutaan rupiah), 2016-2020 <i>Realization of Solok Local Government Cost Budgeting(milion rupiah), 2016-2020 .....</i>	78
2.4.4	Perkembangan Pendapatan Asli Daerah di Kabupaten Solok(jutaan rupiah), 2015-2020 <i>Regional Real Receipt Budget in Solok (milion rupiah), 2015-2020 .....</i>	79
2.4.5	Realisasi Pembiayaan Pemerintah Daerah Kabupaten Solok Tahun Anggaran (jutaan rupiah), 2020 <i>Realization of Solok Local Government Cost Budgeting Year 2020 (milion rupiah) .....</i>	80
2.4.6	Alokasi Dana Desa Kabupaten Solok, 2020 <i>Village Fund Alocation Of Solok Regency, 2020.....</i>	81
<b>2.5</b>	<b>PEMERINTAHAN</b>	
	<b>GOVERNMENT.....</b>	<b>85</b>
2.5.1	Banyaknya Berita Tentang Kabupaten Solok yang Dimuat Surat Daerah dan Nasional, 2020 <i>Number of News About Solok Regency of Solok Loaded by Local and National Newspaper, 2020 .....</i>	85
2.5.2	Rekapitulasi Peraturan Bupati (Perbup) di Kabupaten Solok, 2020 <i>Recapitulation of Bupati Regulation in Solok Regency, 2020.....</i>	86
2.5.3	Daftar Peraturan Bupati (Perbup)di Kabupaten Solok, 2020 <i>List of Bupati Regulation in Solok Regency, 2020 .....</i>	87
2.5.4	Daftar Peraturan Daerah (Perda)di Kabupaten Solok, 2020	

	Halaman Page
<i>List of Bupati Regulation in Solok Regency, 2020</i> .....	93
2.5.5 Banyaknya Pemeriksaan Oleh Inspektorat Daerah Kabupaten Solok, 2020 <i>Frequency of Inspection Implemented by The Inspectorate Of Solok Regency, 2020</i> .....	94
<b>2.6 PERTANAHAN</b>	
<b>LAND</b> .....	<b>95</b>
2.6.1 Banyaknya Sertifikat PTSL (Pendaftaran Tanah Sistematis Lengkap) yang Diterbitkan di Kabupaten Solok, 2020 <i>Number of National Project Certificate Transferred in Solok Regency, 2020</i> .....	95
2.6.2 Banyaknya Peralihan Hak, Penghapusan Roya Sertifikat dan Hak Tanggungan oleh BPN di Kabupaten Solok, 2020 <i>Number of Right Transferred, Certificates, and Copies Multifified by National Board of Land Office in Solok Regency, 2020</i> .....	96
2.6.3 Banyaknya Sertifikat Rutin yang Diterbitkan di Kabupaten Solok, 2020 <i>Number Of Regional Project Certificate Transferred in Solok Regency, 2020</i> .....	97
2.6.4 Rekapitulasi Tanah Terdaftar Berdasarkan KKP di Kabupaten Solok, 2020 <i>Listed Lan recapitulation Based on KKP in Solok Regency, 2020</i> .....	98
<b>3. PENDUDUK DAN KETENAGAKERJAAN/POPULATION AND EMPLOYMENT</b> .....	<b>99</b>
<b>3.1 PENDUDUK</b>	
<b>POPULATION</b> .....	<b>113</b>
3.1.1 Penduduk, Laju Pertumbuhan Penduduk, Distribusi Persentase Penduduk, Kepadatan Penduduk, Rasio Jenis Kelamin Penduduk Menurut Kecamatan di Kabupaten Solok, 2010 dan 2020 <i>Population, Population Growth Rate, Percentage Distribution of Population, Population Density, and Population Sex Ratio by Subdistrict in Solok Regency, 2010 and 2020</i> .....	113
3.1.2 Jumlah Penduduk Menurut Jenis Kelamin dan Kecamatan di Kabupaten Solok, 2020 <i>Population by Sex and Sub District in Solok Regency, 2020</i> .....	116
3.1.3 Jumlah Penduduk Menurut Jenis Kelamin dan Kelompok Umur di Kabupaten Solok, 2020	

	Halaman Page
<i>Population by Sex and Sub District in Solok Regency, 2020</i> .....	117
3.1.4 Jumlah Penduduk Laki-Laki Menurut Kelompok Umur Sekolah dan Kecamatan di Kabupaten Solok, 2020 <i>Male Population by School Age Group and Sub District in Solok Regency, 2020</i> .....	118
3.1.5 Jumlah Penduduk Perempuan Menurut Kelompok Umur Sekolah dan Kecamatan di Kabupaten Solok, 2020 <i>Female Population by School Age Group and Sub District in Solok Regency, 2020</i> .....	119
3.1.6 Jumlah Penduduk Menurut Umur Sekolah dan Kecamatan di Kabupaten Solok, 2020 <i>Population by School Age Group and Sub District in Solok Regency, 2020</i> .....	120
3.1.7 Banyaknya Penduduk Akta Kelahiran Catatan Sipil Menurut Kecamatan dan Jenis Kelamin di Kabupaten Solok, 2020 <i>Number of Published Birth Act by Sub District and Sex in Solok Regency, 2020</i> .....	121
3.1.8 Banyaknya Kepemilikan Akta Kelahiran Catatan Sipil Menurut Kecamatan dan Jenis Kelamin di Kabupaten Solok, 2020 <i>Number of Who Have Birth Act by Sub District and Sex in Solok Regency, 2020</i> .....	122
3.1.9 Banyaknya Penerbitan Kartu Keluarga Menurut Kecamatan di Kabupaten Solok, 2020 <i>Number of Published Kartu Keluarga by Sub District in Solok Regency, 2020</i> .....	123
<b>3.2 KETENAGAKERJAAN</b>	
<b>EMPLOYMENT</b> .....	<b>124</b>
3.2.1 Jumlah Penduduk Berumur 15 Tahun Keatas Menurut Jenis Kegiatan Selama Seminggu yang Lalu dan Jenis Kelamin di Kabupaten Solok, 2020 <i>Population Aged 15 Years and Over by Type of Activity During The Previous Week and Sex in Solok Regency, 2020</i> .....	124
3.2.2 Penduduk Berumur 15 Tahun ke Atas Menurut Pendidikan Tertinggi yang Ditamatkan dan Jenis Kegiatan Selama Seminggu yang Lalu di Kabupaten Solok, 2020	

	<i>Population 15 Years of Age and Over by Educational Attainment and Type of Activity During the Previous Week in Solok Regency, 2020 .....</i>	125
3.2.3	Jumlah Penduduk Berumur 15 Tahun Keatas yang Bekerja Selama Seminggu yang Lalu Menurut Status Pekerjaan Utama dan Jenis Kelamin di Kabupaten Solok, 2020 <i>Population Aged 15 Years and Over Who Worked During the Previous Week by Main Employment Status and Sex in Solok Regency, 2020 .....</i>	127
3.2.4	Jumlah Penduduk Berumur 15 Tahun Keatas Menurut Pendidikan Tertinggi yang Ditamatkan dan Jenis Kegiatan Selama Seminggu yang Lalu di Kabupaten Solok,2020 <i>Population Aged 15 Years and Over by Educational Attainment and Type Activity The Previous Week in Solok Regency, 2020 .....</i>	128
3.2.5	Jumlah Penduduk Berumur 15 Tahun Keatas yang Bekerja Selama Seminggu yang Lalu Menurut Lapangan Pekerjaan Utama dan Jenis Kelamin di Kabupaten Solok, 2020 <i>Population Aged 15 Years and Over Who Worked During the Previous Week by Main Industry and Sex in Solok Regency, 2020 .....</i>	129
3.2.6	Jumlah Pencari Kerja Terdaftar Menurut Tingkat Pendidikan Tertinggi yang Ditamatkan dan Jenis Kelamin di Kabupaten Solok, 2020 <i>Number of Registered Job Applicants by Educational Attainment and Sex in Solok Regency, 2020 .....</i>	130
3.2.7	Jumlah Pencari Kerja Terdaftar Menurut Umur dan Jenis Kelamin di Kabupaten Solok, 2020 <i>Number of Registered Job Applicants by Age and Sex in Solok Regency, 2020 .....</i>	131
3.2.8	Jumlah Pencari Kerja Terdaftar Menurut Klasifikasi Jabatan dan Jenis Kelamin di Kabupaten Solok, 2020 <i>Number of Registered Job Applicationts by Job Level Attainment and Sex in Solok Regency, 2020 .....</i>	132
3.2.9	Jumlah Pencari Kerja yang Dihapuskan Menurut Tingkat Pendidikan Tertinggi yang Ditamatkan dan Jenis Kelamin di Kabupaten Solok, 2020 <i>Number of Eliminated Job Applicants by Educational Attainment and Sex in Solok Regency, 2020 .....</i>	133
3.2.10	Jumlah Pencari Kerja yang Ditempatkan Menurut Tingkat Pendidikan Tertinggi yang ditamatkan	

	dan Jenis Kelamin di Kabupaten Solok, 2020 <i>Number of Job Seekers That Have Been Placed by Educational Attainment and Sex in Solok Regency, 2020</i> .....	134
3.2.11	Jumlah Pencari Kerja yang Ditempatkan Menurut Umur dan Jenis Kelamin di Kabupaten Solok,2020 <i>Number of Job Seekers That Have Been Placed by Age and Sex in Solok Regency, 2020</i> .....	135
3.2.12	Jumlah Pencari Kerja yang Ditempatkan Menurut Klasifikasi Jabatan dan Jenis Kelamin di Kabupaten Solok, 2020 <i>Number of Job Seekers That Have Been Placed by Job Attainment and Solok Regency,2020</i> .....	136
<b>4.</b>	<b>SOSIAL DAN KESEJAHTERAAN RAKYAT</b> <b><i>SOCIAL AND WELFARE</i></b> .....	<b>137</b>
<b>4.1</b>	<b>PENDIDIKAN</b> <b><i>EDUCATION</i></b> .....	<b>153</b>
4.1.1	Jumlah Sekolah, Guru, dan Murid Taman Kanak-Kanak (TK) di Bawah Kementerian Pendidikan dan Kebudayaan Menurut Kecamatan, 2019/2020 dan 2020/2021 <i>Number of Schools, Teachers, and Pupils in Kindergarten Under The Ministry of Education and Culture by Subdistrict, 2019/2020 dan 2020/2021</i> .....	153
4.1.2	Jumlah Sekolah, Guru, dan Murid Raudatul Athfal (RA) di Bawah Kementerian Agama Menurut Kecamatan, 2019/2020 dan 2020/2021 <i>Number of Schools, Teachers, and Pupils in Raudatul Athfal (RA) Under The Ministry of Religious Affairs by Subdistrict, 2019/2020 dan 2020/2021</i> .....	156
4.1.3	Jumlah Sekolah, Guru, dan Murid Sekolah Dasar (SD) di Bawah Kementerian Pendidikan dan Kebudayaan Menurut Kecamatan, 2019/2020 dan 2020/2021 <i>Number of Schools, Teachers, and Pupils in Primary Schools Under The Ministry of Education and Culture by Subdistrict, 2019/2020 dan 2020/2021</i> .....	159
4.1.4	Jumlah Sekolah, Guru, dan Murid Madrasah Ibtidaiyah (MI) di Bawah Kementerian Agama Menurut Kecamatan Menurut Kecamatan, 2019/2020 dan 2020/2021	

	<i>Number of Schools, Teachers, and Pupils in Madrasah Ibtidaiyah (MI) Under The Ministry of Religious Affairs by Subdistrict, 2019/2020 dan 2020/2021 .....</i>	162
4.1.5	Jumlah Sekolah, Guru, dan Murid Sekolah Menengah Pertama (SMP) di Bawah Kementerian Pendidikan dan Kebudayaan Menurut Kecamatan, 2019/2020 dan 2020/2021 <i>Number of Schools, Teachers, and Pupils in Junior High Schools Under The Ministry of Education and Culture by Subdistrict, 2019/2020 dan 2020/2021 .....</i>	165
4.1.6	Jumlah Sekolah, Guru, dan Murid Madrasah Tsanawiyah (MTs) di Bawah Kementerian Agama Menurut Kecamatan di Kabupaten Solok, 2019/2020 dan 2020/2021 <i>Number of Schools, Teachers, and Pupils in Madrasah Tsanawiyah (MTs) Under The Ministry of Religious Affairs by Subdistrict in Solok Regency, 2019/2020 dan 2020/2021 .....</i>	168
4.1.7	Jumlah Sekolah, Guru, dan Murid Sekolah Menengah Atas (SMA) di Bawah Kementerian Pendidikan dan Kebudayaan Menurut Kecamatan di Kabupaten Solok, 2019/2020 dan 2020/2021 <i>Number of Schools, Teachers, and Pupils in Senior High Schools Under The Ministry of Education and Culture by Subdistrict in Solok Regency, 2019/2020 dan 2020/2021 .....</i>	171
4.1.8	Jumlah Sekolah, Guru, dan Murid Sekolah Menengah Kejuruan (SMK) di Bawah Kementerian Pendidikan dan Kebudayaan Menurut Kecamatan di Kabupaten Solok, 2019/2020 dan 2020/2021 <i>Number of Schools, Teachers, and Pupils in Vocational High Schools Under The Ministry of Education and Culture by Subdistrict in Solok Regency, 2019/2020 dan 2020/2021 .....</i>	174
4.1.9	Jumlah Sekolah, Guru, dan Murid Madrasah Aliyah (MA) di Bawah Kementerian Agama Menurut Kecamatan di Kabupaten Solok, 2019/2020 dan 2020/2021 <i>Number of Schools, Teachers, and Pupils in Madrasah Aliyah (MA) Under the Ministry of Religious Affairs by Subdistrict in Solok Regency, 2019/2020 dan 2020/2021 .....</i>	177
4.1.10	Jumlah Desa <sup>1</sup> /Kelurahan yang Memiliki Fasilitas Sekolah Menurut Kecamatan dan Tingkat Pendidikan di Kabupaten Solok, 2018, 2019, dan 2020	

	<i>Number of Villages' Having Educational Facilities by Subdistrict and Educational Level in Solok Regency, 2018, 2019, and 2020.....</i>	180
4.1.11	Angka Partisipasi Murni (APM) dan Angka Partisipasi Kasar (APK) Menurut Jenjang Pendidikan di Kabupaten Solok, 2019 dan 2020 <i>Net Participation Rates and Gross Participation Rates by Educational Level in Solok Regency, 2019 and 2020.....</i>	185
4.1.12	Persentase Penduduk Berumur 15 Tahun ke Atas yang Melek Huruf Menurut Jenis Kelamin di Kabupaten Solok, 2012-2020 <i>Percentage of Literate People Aged 15 Years and Over by Sex in Solok Regency, 2012-2020.....</i>	186
4.1.13	Persentase Penduduk Menurut Jenis Kelamin dan Partisipasi Sekolah di Kabupaten Solok, 2020 <i>Percentage of Population by Sex and School Participation in Solok Regency, 2020 .....</i>	187
4.1.14	Banyaknya Sekolah yang Berada di Kabupaten Solok Menurut status dan per Kecamatan di Kabupaten Solok, 2020 <i>Number of School by Status and Subdistrict in Solok Regency, 2020.....</i>	188
4.1.15	Banyaknya Taman Kanak-Kanak Menurut Kementerian yang Membawahi dan Per Kecamatan di Kabupaten solok, 2020 <i>Number of Kindergarten by Departemens and Sub District in Solok Regency, 2020 .....</i>	190
4.1.16	Banyaknya SD/MI Menurut Kementerian yang Membawahi dan Per Kecamatan di Kabupaten Solok, 2020 <i>Number of Elementary School by Departemens and Sub District in Solok Regency, 2020.....</i>	191
4.1.17	Banyaknya SMP/MTs Menurut Kementerian yang Membawahinya dan per Kecamatan di Kabupaten Solok, 2020 <i>Number of Junior High School by Departemens and Sub District in Solok Regency, 2020.....</i>	192
4.1.18	Banyaknya SMA/SMK Menurut Kementerian yang Membawahinya dan per Kecamatan di Kabupaten Solok, 2020 <i>Number of Senior High School by Departemens and Sub District in Solok Regency, 2020.....</i>	193
4.1.19	Banyaknya Guru dan Murid Pendidikan Anak Usia Dini (PAUD) Formal per Kecamatan di Kabupaten Solok,2019	



	<i>Number of Teacher and Pupil of Kindergarten by Departemens and Sub District in Solok Regency, 2019</i> .....	194
4.1.20	Banyaknya Sekolah,Murid,dan Guru Taman Kanak-Kanak di Kabupaten Solok per Kecamatan di Kabupaten Solok, 2020 <i>Number of Classes,Pupils,Teachers at Kindergarten by Subdistrict in Solok Regency, 2020</i> .....	195
4.1.21	Banyaknya Sekolah, Murid, dan Guru Sekolah Pendidikan Luar Biasa (SDLB) di Kabupaten Solok, 2019 <i>Number of Classes, Pupils, Teachers at Schools of Special Education by Subdistrict in Solok Regency, 2019</i> .....	189
4.1.22	Banyaknya Sekolah,Murid, dan Guru Sekolah Dasar Menurut Kecamatan di Kabupaten Solok, 2020 <i>Number of of Classes,Pupils, Theachers at Elementary Schools by Subdistrict in Solok Regency, 2020</i> .....	197
4.1.23	Banyaknya Sekolah dan Murid Sekolah Dasar Negeri per Kecamatan di Kabupaten Solok, 2019 <i>Number of school and Pupils at Public elementary school,by Subdistrict in Solok Regency, 2019</i> .....	201
4.1.24	Banyaknya Sekolah dan Murid Sekolah Dasar Swasta per Kecamatan di Kabupaten Solok, 2019 <i>Number of school and Pupils at Private elementary school,by Subdistrict in Solok Regency, 2019</i> .....	202
4.1.25	Banyaknya Sekolah,Murid, dan Guru Sekolah Menengah Pertama Menurut Kecamatan di Kabupaten Solok, 2020 <i>Number of Classes,Pupils,Teachers at Junior High Schools by Subdistrict in Solok Regency, 2020</i> .....	203
4.1.26	Banyaknya Sekolah dan Murid pada Sekolah Menengah Pertama Negeri per Kecamatan di Kabupaten Solok, 2019 <i>Number of school and Pupils at Public Junior High school by Subdistrict in Solok Regency, 2019</i> .....	205
4.1.27	Banyaknya Sekolah dan Murid pada Sekolah Menengah Pertama Swasta per Kecamatan di Kabupaten Solok,2019 <i>Number of school and Pupils at Private Junior High school by Subdistrict in Solok Regency, 2019</i> .....	206
4.1.28	Banyaknya Sekolah,Murid,dan Guru pada Sekolah	

	Menengah Atas Menurut Kecamatan di Kabupaten Solok, 2020 <i>Number of Classes,Pupils,Teachers at Senior High school by Subdistrict in Solok Regency, 2020</i> .....	207
4.1.29	Banyaknya Sekolah,dan Murid pada Sekolah Menengah Atas Negeri per Kecamatan di Kabupaten Solok, 2020 <i>Number of School and Pupils at Public Senior High school by Subdistrict in Solok Regency, 2020</i> .....	209
4.1.30	Banyaknya Sekolah,dan Murid pada Sekolah Menengah Atas Swasta per Kecamatan di Kabupaten Solok, 2020 <i>Number of School and Pupils at Private Senior High school by Subdistrict in Solok Regency, 2020</i> .....	210
4.1.31	Banyaknya Sekolah, Murid dan Guru Sekolah Menengah Kejuruan Menurut Kecamatan di Kabupaten Solok, 2020 <i>Number of school,Pupils and Teachers at Vocational High school by Subdistrict in Solok Regency, 2020</i> .....	211
4.1.32	Banyaknya Sekolah,dan Murid pada Sekolah Menengah Kejuruan Negeri per Kecamatan di Kabupaten Solok, 2020 <i>Number of School and Pupils at Public Vocaltional High school by Subdistrict in Solok Regency, 2020</i> .....	213
4.1.33	Banyaknya Sekolah,dan Murid pada Sekolah Menengah Kejuruan Swasta per Kecamatan di Kabupaten Solok,2020 <i>Number of School and Pupils at Private Vocaltional High school by Subdistrict in Solok Regency, 2020</i> .....	214
4.1.34	Banyaknya Ruang Kelas Sekolah Dasar per Kecamatan Menurut Kondisi di Kabupaten Solok, 2019 <i>Number of Class Roomat Elementary Schools by Condition in Solok Regency, 2019</i> .....	215
4.1.35	Banyaknya Ruang Kelas Sekolah Menengah Pertama per Kecamatan Menurut Kondisi di Kabupaten Solok, 2019 <i>Number of Class Roomat Junior Schools by Condition in Solok Regency, 2019</i> .....	216
4.1.36	Banyaknya Ruang Kelas Sekolah Menengah Atas per Kecamatan Menurut Kondisi di Kabupaten Solok, 2020 <i>Number of Class Roomat Senior Schools by Condition in Solok Regency, 2020</i> .....	217

4.1.37	Banyaknya Ruang Kelas Sekolah Menengah Kejuruan per Kecamatan Menurut Kondisi di Kabupaten Solok, 2020 <i>Number of Class Vocational Junior Schools by Condition in Solok Regency, 2020</i> .....	218
4.1.38	Banyaknya Guru yang Memiliki Kualitansi S1/D IV Bidang PAUD (TK) Dan Pendidikan per Kecamatan di Kabupaten Solok, 2019 <i>Number of Qualified S1/D IV Teacher Kidergarten and Elementary Field by Sub District in Solok Regency, 2019</i> .....	219
4.1.39	Banyaknya Guru yang Memiliki S1/D IV Bidang Pendidikan Menengah per Kecamatan di Kabupaten Solok, 2020 <i>Number of Qualified S1/D IV Teacher Medium Field by Sub District in Solok Regency, 2020</i> .....	221
4.1.40	Banyaknya Guru yang Memiliki Sertifikasi Pendidikan Bidang PAUD (TK) Dan Pendidikan Dasar per Kecamatan di Kabupaten Solok, 2019 <i>Number of Teacher Certified Education Kidergarten and Elementary Field by Sub District in Solok Regency, 2019</i> .....	222
4.1.41	Banyaknya Guru yang Memiliki Sertifikasi Pendidik Bidang Menengah per Kecamatan di Kabupaten Solok, 2020 <i>Number of Teacher Certified Educator Medium Field by Sub District in Solok Regency, 2020</i> .....	224
4.1.42	Nilai Rata-Rata Ujian Nasional (UN) SD Per Mata Pelajaran Menurut Kecamatan di Kabupaten Solok, 2019 <i>Number of Final Examination Graduates of Elementary Schools by Sub District in Solok Regency, 2019</i> .....	225
4.1.43	Nilai Rata-Rata Ujian Nasional (UN) SMP Per Mata Pelajaran Menurut Kecamatan di Kabupaten Solok, 2019 <i>Number of Final Examination Graduates of Junior High School by Sub District in Solok Regency, 2019</i> .....	226
4.1.44	Nilai Rata-Rata Ujian Nasional (UN) SMA (Program Studi IPA) Per Mata Pelajaran Menurut Kecamatan di Kabupaten Solok, 2020 <i>Number of Final Examination Graduates of Senior High School(Natural Sciens Study Program) by Sub District Regency, 2020...</i>	227
4.1.45	Nilai Rata-Rata Ujian Nasional (UN) SMA (Program Studi IPS) Per Mata Pelajaran Menurut Kecamatan di Kabupaten Solok, 2020 <i>Number of Final Examination Graduates of Senior High School(Sosial</i>	

	Halaman Page
	228
4.1.46	229
4.1.47	231
4.1.48	232
4.1.49	233
4.1.50	234
4.1.51	235
4.1.52	236
4.1.53	237
4.1.54	238
4.1.55	

Berdasarkan Status di Kabupaten Solok, 2020 <i>Number of Library by Status and Sex by Subdistrict in Solok Regency, 2020</i> .....	239
---	-----

## 4.2 KESEHATAN

<b>HEALTH</b> .....	<b>240</b>
---------------------	------------

4.2.1 Jumlah Desa <sup>1</sup> /Nagari Yang Memiliki Sarana Kesehatan Menurut Kecamatan di Kabupaten Solok, 2018, 2019, dan 2020 <i>Number of Villages<sup>1</sup> Having Health Facilities by Subdistrict in Solok Regency, 2018, 2019, dan 2020</i> .....	240
4.2.2 Jumlah Tenaga Kesehatan Menurut Kecamatan di Kabupaten Solok, 2020 <i>Number of Medical Personel by Sub District in Solok Regency, 2020</i> .....	246
4.2.3 Jumlah Rumah Sakit Umum, Rumah Sakit Khusus, Rumah Sakit/Rumah Bersalin, Puskesmas, Klinik/Balai Kesehatan, Posyandu, dan Polindes Menurut Kecamatan, 2019 dan 2020 <i>Number of General Hospital, Special Hospital, Maternity Hospital and Public Health Center, Medical Clinic, Integrated Service Post, Village maternity Cottage by Subdistrict, 2019 and 2020</i> .....	247
4.2.4 Jumlah Fasilitas Kesehatan Yang Tercatat Menurut Kecamatan di Kabupaten Solok, 2020 <i>Number of Health Facilities by Subdistrict in Solok Regency, 2020</i> .....	250
4.2.5 Jumlah Pustu dan Posyandu Menurut Kecamatan di Kabupaten Solok, 2020 <i>Number of Public Health Sub Center and Integrated Health Service by Sub District, 2020</i> .....	252
4.2.6 Persentase Penduduk yang Mempunyai Keluhan Kesehatan Selama Sebulan Terakhir, 2017–2020 <i>Percentage of People Who Had Health Complaint During a Month Prior to The Survey, 2017-2020</i> .....	253
4.2.7 Jumlah Tenaga Kesehatan Menurut Kecamatan di Kabupaten Solok, 2020 <i>Number of Health Personel by Sub District in Solok Regency, 2020</i> .....	254
4.2.8 Perkembangan Banyaknya Sarana Kesehatan di Kabupaten Solok, 2020 <i>Trend of Health Facility in Solok Regency, 2020</i> .....	258
4.2.9 Banyaknya Puskesmas Rawatan dan Non Rawatan di Kabupaten Solok, 2020 <i>Number of Public Health Centre Patients and Non Patiens in Solok</i>	

	Halaman Page
Regency, 2020 .....	259
4.2.10 Banyaknya Pasien Menurut Jenis Penyakit Utama di Kabupaten Solok, 2020 <i>Number of Patients by Main Disease in Solok Regency, 2020</i> .....	260
4.2.11 Rekapitulasi Penyakit Terbanyak di Kabupaten Solok,2020 <i>Number the Most Disease at Solok Regency Hospital,2020</i> .....	261
4.2.12 Banyaknya Kelahiran,Lahir Hidup,Lahir Mati & Keguguran Di Puskesmas di Kabupaten Solok, 2020 <i>Number of Alive and Dead at Birth in Public Health Center by Sub District in Solok Regency, 2020</i> .....	262
4.2.13 Jumlah Balita dan Gizi Buruk Dirinci per Kecamatan di Kabupaten Solok, 2020 <i>Number of Baby Under Five Years By Sub District in Solok Regency, 2020</i> .....	263
4.2.14 Banyaknya Balita yang Pernah Mendapat Imunisasi Menurut Jenis Imunisasi di Kabupaten Solok, 2020 <i>Number of Immunization Baby Under Five Years By Sub District in Solok Regency, 2020</i> .....	264
4.2.15 Banyaknya Pasien dan Hari Rawat di RSUD Aro Suka,2020 <i>Trend of Health Facility in Solok Regency,2020</i> .....	265
4.2.16 Banyaknya Pasien Menurut Fasilitas di RSUD Aro Suka,2020 <i>Number of Patient based on Health Facility in Hospital of Aro Suka, 2020</i> .....	266
4.2.17 Banyaknya Pasien Yang Dirawat di RSUD Aro Suka, 2020 <i>Number of Patient based in General Hospital of Aro Suka, 2020</i> .....	267
4.2.18 Banyaknya Pasien Rawat Jalan di RSUD Aro Suka,2020 <i>Number of Outpatient in General Hospital of Aro Suka,2020</i> .....	268
4.2.19 Banyaknya Usia Subur dan Peserta KB Aktif Menurut Kecamatan di Kabupaten Solok, 2020 <i>Number of Eligable Couples and Family Planning Partipants by Sub District in Solok Regency, 2020</i> .....	270
4.2.20 Peserta KB Baru Menurut Kecamatan di Kabupaten Solok, 2020 <i>Number of New Family Planning Participants by Sub District Solok Regency, 2020</i> .....	272
<b>4.3 AGAMA DAN SOSIAL LAINNYA</b>	

	<b>RELIGION AND OTHER SOCIAL AFFAIRS .....</b>	<b>274</b>
4.3.1	Jumlah Penduduk Menurut Kecamatan dan Agama yang Dianut, 2020 <i>Population by Subdistrict and Religion, 2020.....</i>	274
4.3.2	Jumlah Tempat Peribadatan Menurut Kecamatan di Kabupaten Solok, 2020 <i>Number of Places of Worship by Subdistrict and Religion, 2020.....</i>	275
4.3.3	Jumlah Desa <sup>1</sup> /Kelurahan yang Mengalami Bencana Alam <sup>2</sup> Menurut Kecamatan di Kabupaten Solok, 2014,2019 dan 2020 <i>Number of Villages<sup>1</sup> that Had Natural Disaster<sup>2</sup> by Subdistrict in Solok Regency, 2014,2019 and 2020.....</i>	276
4.3.4	Banyaknya Jamaah Haji Menurut Jenis Kelamin dan Kecamatan di Kabupaten Solok, 2020 <i>Number of Moslem Pilgrims by Sex and Sub District in Solok Regency, 2020.....</i>	279
4.3.5	Banyaknya Jamaah Haji Menurut Kelompok Umum dan Kecamatan di Kabupaten Solok, 2020 <i>Number of Moslem Pilgrims by Group Age and Sub District in Solok Regency, 2020 .....</i>	280
4.3.6	Banyaknya Jamaah Haji Menurut Pekerjaan dan Kecamatan di Kabupaten Solok, 2020 <i>Number of Moslem Pilgrims by Jobs Age and Sub District in Solok Regency, 2020 .....</i>	281
4.3.7	Banyaknya Jamaah Haji Menurut Pendidikan dan Kecamatan di Kabupaten Solok, 2020 <i>Number of Moslem Pilgrims by Education and Sub District in Solok Regency, 2020 .....</i>	282
4.3.8	Banyaknya Tempat Ibadah Menurut Kecamatan di Kabupaten Solok, 2020 <i>Number of Worship Place by Sub District in Solok Regency, 2020.....</i>	283
4.3.9	Banyaknya Ulama,Mubaligh,Khatib dan Penyuluh Agama Menurut Kecamatan di Kabupaten Solok, 2020 <i>Number of Ulamas,Mubaligh,Khatibs and Religious Elucidator by Sub Districtin Solok Regency, 2020.....</i>	284
4.3.10	Banyaknya Peristiwa Nikah Menurut Kecamatan di Kabupaten Solok, 2020 <i>Number Marriages by Sub District in Solok Regency, 2020.....</i>	285

4.3.11	Banyaknya Penerima Zakat Mall Menurut Kecamatan di Kabupaten Solok, 2020 <i>Number Receipt Zakat Fitrah by Sub District in Solok Regency, 2020.....</i>	286
4.3.12	Banyaknya Ternak Qurban, Peserta dan Penerima Qurban Menurut Kecamatan di Kabupaten Solok, 2020 <i>Number Cattle Slaughtered, Receptor and Sacrificed Islamic Festival by Sub in Solok Regency, 2020.....</i>	287
4.3.13	Jumlah Pondok Pesantren Berdasarkan Type di Kabupaten Solok, 2019 <i>Number Podok Pesantren by Type at Solok Regency, 2019.....</i>	288
4.3.14	Jumlah Santri Pondok Pesantren Kategori Tempat Tinggal dan Jenis Kelamin di Kabupaten Solok, 2019 <i>Number of Student of Pondok Pesantren by Category abnf Sex at Solok Regency, 2019.....</i>	289
4.3.15	Jumlah Santri Pondok Pesantren Berdasarkan Jenis Pendidikan Formal yang diikuti di Kabupaten Solok, 2020 <i>Number of Student of Pondok Pesantren by Type of Formal Education at Solok Regency, 2020.....</i>	290
4.3.16	Jumlah Personel Pondok Pesantren Berdasarkan Jenis Kelamin dan Kualifikasi di Kabupaten Solok, 2020 <i>Number of Personel Pondok Pesantren by Sex and Education Qualification at Solok Regency, 2020.....</i>	291
<b>4.4</b>	<b>KEMISKINAN</b>	
	<b>POVERTY.....</b>	<b>292</b>
4.4.1	Garis Kemiskinan, Jumlah, dan Persentase Penduduk Miskin di Kabupaten Solok, 2012–2020 <i>Poverty Line, Number, and Percentage of Poor People in Solok Regency, 2012–2020.....</i>	292
4.4.2	Indeks Kedalaman Kemiskinan dan Indeks Keparahan Kemiskinan di Kabupaten Solok, 2012–2020 <i>Poverty Gap Index and Poverty Severity Index in Solok Regency, 2012–2020.....</i>	293
<b>4.5</b>	<b>PERADILAN</b>	
	<b>LAW.....</b>	<b>294</b>
4.5.1	Banyaknya Kejahatan yang Terjadi pada Wilayah	



	Halaman Page
Hukum Kabupaten Solok Menurut Kejadian, 2020 <i>Number of Crimes in The Legal Territory of Police, 2020</i> .....	294
4.5.2 Jumlah Kecelakaan Lalu Lintas Menurut Jenis Korban Polres Kabupaten Solok, 2020 <i>Traffic Accident by Victims in Jusdriktion Police Office of Solok Regency, 2020</i> .....	295
4.5.3 Jumlah Perkara dan Terdakwa Perkara Pidana Yang Diterima/ Diselesaikan oleh Pengadilan Negeri Koto Baru Solok, 2020 <i>Number of Criminal Cases and Accused Who reported/settled by Court of Justice in Koto Baru Solok, 2020</i> .....	296
4.5.4 Jumlah Perkara Perdata Gugatan yang Diterima/ Diselesaikan oleh Pengadilan Negeri Koto Baru Solok, 2020 <i>Number of Civil Cases Who reported/settled by Court of Justice in Koto Baru Solok, 2020</i> .....	297
4.5.5 Jumlah Tahanan Tindak Perkara Perdata yang Diterima/ Diselesaikan oleh Kejaksaan Negeri Solok, 2020 <i>Number of Spesial Cases Who reported/settled by Court of Justice in Solok, 2020</i> .....	298
4.5.6 Jumlah Tahanan Tindak Pidana Umum yang Diterima/ Diselesaikan oleh Kejaksaan Negeri Solok, 2020 <i>Number of Civil Cases Who reported/settled by Court of Justice in Solok, 2020</i> .....	299
4.5.7 Jumlah Tahanan Tindak Pidana Khusus yang Diterima/ Diselesaikan oleh Kejaksaan Negeri Solok, 2020 <i>Number of Civil Cases Who reported/settled by Court of Justice in Solok, 2020</i> .....	300
4.5.8 Jumlah Tahanan Tindak Pidana Umum yang Diterima/Diselesaikan oleh Kejaksaan Negeri Cabang Alahan Panjang Solok, 2020 <i>Number of Civil Cases Who reported/settled by Court of Justice in Alahan Panjang Solok, 2020</i> .....	301
4.5.9 Banyaknya Perkara Diterima dan Putuskan Oleh Pengadilan Agama Koto Baru, 2020 <i>Number of Cases Reported and Settled by Court of Religious Justice Office of Koto Baru, 2020</i> .....	302
4.5.10 Jumlah Perkara yang Diputuskan oleh Pengadilan Agama Koto Baru, 2020	

	Halaman Page
	<i>Number of Case Reports Decides by Koto Baru Religious Count of Koto Baru, 2020</i> ..... 303
4.5.11	<i>Jumlah Perkara yang Diterima oleh Pengadilan Agama Koto Baru, 2020 Number of Cases Reports Received by Koto Baru Religious Court of Koto Baru, 2020</i> ..... 305
4.5.12	<i>Banyaknya Organisasi Sosial yang Terdaftar Menurut Kecamatan di Kabupaten Solok, 2020 Number of Registered Social Organization by Subdistrict of Solok Regency, 2020</i> ..... 307
4.5.13	<i>Banyaknya Organisasi Masyarakat yang Terdaftar pada Kesbangpol Kabupaten Solok, 2020 Number of Registered Social Organization at Kesbangpol Solok Regency, 2020</i> ..... 308
4.5.14	<i>Banyaknya Penduduk, Penyandang Cacat, dan Jumlah Penyandang Cacat yang Disantuni di Kabupaten Solok, 2020 Population, Number of the Physically and The Helped Ones by Subdistrict of Solok Regency, 2020</i> ..... 309
4.5.15	<i>Banyaknya Panti Asuhan Menurut Status Kepemilikan di Kabupaten Solok, 2020 Number of Foster by Ownership of Solok Regency, 2020</i> ..... 310
4.5.16	<i>Banyaknya Karang Taruna, Organisasi Sosial dan Pekerja Sosial Masyarakat di Kabupaten Solok, 2020 Number of Youth and Social Organization and Sosial Worker of Solok Regency, 2020</i> ..... 311
4.5.17	<i>Jumlah Kegiatan Patroli per Bulan di Kabupaten Solok, 2020 Number of Patrol Activities by Month of Solok Regency, 2020</i> ..... 312
4.5.18	<i>Banyaknya Kejadian Kebakaran per Bulan di Kabupaten Solok, 2020 Number of Fire Accident by Month of Solok Regency, 2020</i> ..... 313
4.5.19	<i>Banyaknya Tempat Pembuangan Sampah per Kecamatan di Kabupaten Solok, 2020 Number of Garbage Dump by Subdistrict at Solok Regency, 2020</i> ..... 314
4.5.20	<i>Jumlah Armada dan Tenaga Kebersihan per Kecamatan di Kabupaten Solok, 2020 Number Vehicle and Human Resources by Subdistrict at Solok Regency, 2020</i> ..... 315

4.5.21	Banyaknya Usaha yang diawasi terhadap pelaksanaan Amdal/UKL-UPL Per Kecamatan di Kabupaten Solok, 2020 <i>Number of Businesses Being Supervised on The Implementation of Enviromment Impact Analysis by Subdistrict at Solok Regency, 2020....</i>	316
4.5.22	Banyaknya Kejadian Bencana Alam per Kecamatan di Kabupaten Solok, 2020 <i>Number of Natural Disaster by Subdistrict at Solok Regency, 2020.....</i>	317
4.5.23	Banyaknya Kerugian Kejadian Bencana Alam per Kecamatan di Kabupaten Solok, 2020 <i>Number of Loss Natural Disaster by Sub District at Solok Regency, 2020</i>	318
<b>5.</b>	<b>PERTANIAN, KEHUTANAN, PETERNAKAN, DAN PERIKANAN AGRICULTURE, FORESTRY, LIVESTOCK, AND FISHERY .....</b>	<b>319</b>
<b>5.1</b>	<b>PERTANIAN AGRICULTURE.....</b>	<b>334</b>
5.1.1	Luas Panen, Produktivitas, dan Produksi Padi Menurut Kecamatan (ha) di Kabupaten Solok, 2020 <i>Harvested Area, Productivity, dan Production of Paddy by Subdistrict (ha) in Solok Regency, 2020.....</i>	334
5.1.2	Produksi Padi <sup>1</sup> dan Beras Menurut Kecamatan (ha), 2020 <i>Paddy and Rice Production<sup>1</sup> by Subdistrict (ha), 2020 .....</i>	335
5.1.3	Produksi Jagung dan Kedelai Menurut Kecamatan di Kabupaten Solok, 2020 <i>Production of Maize and Soybeans by Subdistrict in Solok Regency, 2020.....</i>	336
5.1.4	Luas Lahan Sawah Menurut Kecamatan dan Jenis Pengairan di Kabupaten Solok (hektar), 2020 <i>Area of Wetland by Sub District and Type of Irrigation in Solok Regency, 2020 .....</i>	337
5.1.5	Luas Lahan Sawah Menurut Jenis Pengairan di Kabupaten Solok, 2020 <i>Area of Land By Type of Irrigation of Solok Regency, 2020.....</i>	338
5.1.6	Luas Lahan Sawah Menurut Jenis Irigasi di Kabupaten Solok, 2020 <i>Area of Wetlend by Tipe of Irigation in Solok Regency,2020.....</i>	339
5.1.7	Luas Lahan Tegal/Kebun,Ladang/Huma,dan Lahan yang sementara Tidak Diusahakan Menurut di Kabupaten Solok (hektar), 2020	

	<i>Area of Dry Field/Garden, Shifting Cultivation, Land and Temporarily Unused Land by Sub District in Solok Regency (hektar), 2020</i> .....	340
5.1.8	Luas Lahan dan Presentase Menurut Jenis Penggunaannya di Kabupaten Solok, 2020 <i>Size of Area and Percentage of Land Area by Kind of Use in Solok Regency, 2020</i> .....	341
5.1.9	Luas Lahan Sawah Yang Dapat Ditanami Padi Menurut Jenis Pengairannya di Kabupaten Solok, 2020 <i>Area of Paddy Planted in Wet Land by Type of Irrigation in Solok Regency, 2020</i> .....	342
5.1.10	Luas Lahan Menurut Jenis Penggunaannya per Kecamatan di Kabupaten Solok, 2020 <i>Area of Land of Use per Sub District in Solok Regency, 2020</i> .....	343
5.1.11	Luas Tanam, Luas Panen dan Produksi Tanaman Padi dan Palawija di Kabupaten Solok, 2020 <i>Planted Area, Harvested Area and Production of Palawija In Solok Regency, 2020</i> .....	347
5.1.12	Luas Tanam, Luas Panen dan Produksi Tanaman Padi dan Palawija per Kecamatan Solok, 2020 <i>Planted Area, Harvested Area and Production of Paddy Palawija by Subdistrict in Solok Regency, 2020</i> .....	348
<b>5.2</b>	<b>HORTIKULTURA</b>	
	<b>HORTICULTURE</b> .....	<b>352</b>
5.2.1	Luas Panen Tanaman Sayuran Menurut Kecamatan dan Jenis Tanaman di Kabupaten Solok (ha), 2019 dan 2020 <i>Harvested Area of Vegetables by Subdistrict and Kind of Plant (ha), 2019 and 2020</i> .....	352
5.2.2	Produksi Tanaman Sayuran Menurut Kecamatan dan Jenis Tanaman di Kabupaten Solok (ton), 2019 dan 2020 <i>Harvested Area of Vegetables by Sub District and Kind of Plant in Solok Regency (ton), 2019 dan 2020</i> .....	357
5.2.3	Luas Panen Tanaman Sayuran dan Buah–Buahan Semusim Menurut Jenis Tanaman di Kab. Solok, 2019 dan 2020 <i>Harvested Area of Seasonal Vegetables and Fruits by Kind of Plant in Solok Regency, 2019 and 2020</i> .....	362

5.2.4	Produksi Tanaman Sayuran dan Buah–Buahan Semusim Menurut Jenis Tanaman di Kab. Solok, 2019 dan 2020 <i>Production of Seasonal Vegetables and Fruits by Kind of Plant in Solok Regency, 2019 and 2020</i> .....	363
5.2.5	Luas Panen Tanaman Biofarmaka Menurut Kecamatan dan Jenis Tanaman di Kabupaten Solok(m <sup>2</sup> ), 2019 dan 2020 <i>Harvested Aera of Mecedinal Plants by Sub District and Kind of Plant Solok Regency(m<sup>2</sup>), 2019 dan 2020</i> .....	364
5.2.6	Produksi Tanaman Biofarmaka Menurut Kecamatan dan Jenis Tanaman di Kabupaten Solok(kg), 2019 dan 2020 <i>Production of Medicinal Plants by Sub District and Kind of Plant in Solok Regency(kg), 2019 and 2020</i> .....	366
5.2.7	Luas Panen Tanaman Biofarmaka Menurut Jenis Tanaman di Kabupaten Solok, 2019 dan 2020 <i>Harvested Area of Medicinal Plants by Kind of Plant in Solok Regency, 2019 and 2020</i> .....	368
5.2.8	Produksi Tanaman Biofarmaka Menurut Jenis Tanaman di Kabupaten Solok, 2019 dan 2020 <i>Production of Medicinal Plants by Kind of Plant in Solok Regency, 2019 and 2020</i> .....	369
5.2.9	Luas Panen Tanaman Hias Menurut Kecamatan dan Jenis Tanaman di Kabupaten Solok, 2019 dan 2020 <i>Harvested Area of Ornamental Plants by Subdistrict and Kind of Plant in Solok Regency, 2019 and 2020</i> .....	370
5.2.10	Produksi Tanaman Hias Menurut Kecamatan dan Jenis Tanaman di Kabupaten Solok, 2019 dan 2020 <i>Production of Ornamental Plants by Subdistrict and Kind of Plant in Solok Regency, 2019 and 2020</i> .....	373
5.2.11	Luas Panen Tanaman Hias Menurut Jenis Tanaman di Kabupaten Solok, 2019 dan 2020 <i>Harvested Area of Ornamental Plants by Kind of Plant in Solok Regency, 2019 and 2020</i> .....	376
5.2.12	Produksi Tanaman Hias Menurut Jenis Tanaman di Kabupaten Solok, 2019 dan 2020 <i>Production of Ornamental Plants by Kind of Plant in Solok Regency, 2019 and 2020</i> .....	377

5.2.13	Produksi Buah-buahan Menurut Kecamatan dan Jenis Tanaman di Kabupaten Solok (tangkai), 2019 dan 2020 <i>Production of Fruits by Sub District and Kind of Plant in Solok Regency(stalks), 2019-2020.....</i>	378
5.2.14	Produksi Buah–Buahan dan Sayuran Tahunan Menurut Jenis Tanaman di Kabupaten Solok, 2019 dan 2020 <i>Production of Annual Fruits and Vegetables by Kind of Plant in Solok Regency, 2019 and 2020.....</i>	384
5.2.15	Banyak Tanam,Panen dan Produksi (ton) Buah-buahan Menurut Kecamatan di Kabupaten Solok, 2020 <i>Number of Tress,Harvested and Production (ton) of Fruits by Sub District in Solok Regency, 2020.....</i>	385
5.2.16	Banyaknya Mesin Pemeberantas Jasad Pengganggu Menurut Kecamatan di Kabupaten Solok, 2020 <i>Number of Pest Control Machines by Sub District in Solok Regency, 2020.....</i>	393
5.2.17	Banyaknya Mesin Pengolah Jagung Menurut Kecamatan di Kabupaten Solok, 2020 <i>Number of Maize Processing by Sub District in Solok Regency, 2020.....</i>	394
5.2.18	Banyaknya Alat Panen Gabah dan Plawija di Kabupaten Solok, 2020 <i>Number of paddy and Secondary Harvesting Tools in Solok Regency, 2020.....</i>	395
5.2.19	Banyaknya Mesin Pengolah Gabah Menurut Jenisnya di Kabupaten Solok, 2020 <i>Number of Paddy Processing Machines by Type in Solok Regency, 2020.....</i>	396
5.2.20	Banyaknya Mesin Pengolah Ubi Kayu Menurut Kecamatan di Kabupaten Solok, 2020 <i>Number of Casava Processing Machines by Sub District Solok Regency, 2020.....</i>	398
5.2.21	Banyaknya Pompa Air Menurut Kecamatan dan Ukurannya di Kabupaten Solok, 2020 <i>Number of Water Pump by Sub District and Size in Solok Regency, 2020.....</i>	399
5.2.22	Banyaknya Grader dan Alat Pengolahan Gabah Lainnya di Kabupaten Solok, 2020	

	Halaman Page
<i>Number of grader and others kinds of Paddy Processing in Solok Regency, 2020 .....</i>	400
5.2.23 Banyaknya Mesin Pengolah Lahan Menurut Kecamatan di Kabupaten Solok, 2020 <i>Number of Land Processing Machines by Sub in Solok Regency, 2020...</i>	401
5.2.24 Banyaknya Kelompok Tani, Kios Saprodi dan Penyuluhan Pertanian Menurut di Kabupaten Solok, 2020 <i>Number of Famers, Kios and Agriculture Peasants in Solok Regency, 2020 .....</i>	402
<b>5.3 PERKEBUNAN</b>	
<b><i>ESTATE CROPS .....</i></b>	<b>403</b>
5.3.1 Luas Areal Tanaman Perkebunan Menurut Kecamatan dan Jenis Tanaman di Kabupaten Solok (ha), 2019 dan 2020 <i>Planted Area of Estate Crops by Sub District and Type of Crops in Solok Regency (ha), 2019 dan 2020 .....</i>	403
5.3.2 Produksi Perkebunan Menurut Kecamatan dan Jenis Tanaman di Kabupaten Solok (ton), 2020 <i>Production of Estate by Sub District and Type of Crops in Solok Regency (ton), 2020 .....</i>	405
5.3.3 Luas Tanaman Perkebunan Menurut Kecamatan dan Jenis Tanaman di Kabupaten Solok (hektar), 2020 <i>Planted Area of Estate Crops by Sub District and Kind of Crop by Sub District in Solok Regency (hectare), 2020 .....</i>	407
5.3.4 Jumlah Petani Perkebunan Menurut Jenis Komoditi dan Kecamatan di Kabupaten Solok, 2020 <i>Number of Estate Famers by Kind of Commodity and District in Solok Regency, 2020 .....</i>	414
<b>5.4 PETERNAKAN</b>	
<b><i>LIVESTOCK .....</i></b>	<b>417</b>
5.4.1 Banyaknya Ternak Menurut Jenis Ternak di Kabupaten Solok, 2017-2020 <i>Livestock Population by Kind of Livestock in Solok Regency, 2017-2020</i>	417
5.4.2 Populasi Ternak Unggas Menurut Kecamatan dan Jenis Ternak di Kabupaten Solok, 2020 <i>Population its Variety of Poultry by Sub District and Kind of Livestock in Solok Regency, 2020 .....</i>	418

5.4.3	Jumlah Produksi Telur Unggas Menurut Jenisnya di Kabupaten Solok,2020 <i>Production of Poultry Egg by Variety in Solok Regency(kg) 2020.....</i>	419
5.4.4	Jumlah Produksi Daging Menurut Jenis Ternak di Kabupaten Solok (ton), 2020 <i>Production of livestock Meat by its Variety in Solok Regency (ton), 2020</i>	420
5.4.5	Banyaknya Populasi Unggas, Kelinci dan Anjing Per Kecamatan di Kabupaten Solok, 2020 <i>Number of Poultry by Sub District in Solok Regency, 2020.....</i>	421
5.4.6	Banyaknya Populasi Ternak per Kecamatan di Kabupaten Solok, 2020 <i>Number of Livestock by Sub District in Solok Regency, 2020.....</i>	423
5.4.7	Banyaknya Rumah Tangga Budidaya Ternak Unggas,Kelinci,dan Anjing Per Kecamatan di Kabupaten Solok, 2020 <i>Number of Householdwho Cultivate Poultry by District in Solok Regency, 2020 .....</i>	424
5.4.8	Banyaknya Rumah Tangga Pemelihara Ternak per Kecamatan Solok, 2020 <i>Number of Household Who Cultivate Livestock by Sub District in Solok Regency, 2020 .....</i>	426
5.4.9	Banyaknya Produksi Telur Ternak Unggas per Kecamatan di Kabupaten Solok, 2020 <i>Number of Egg Production by Sub District in Solok Regency, 2020 .....</i>	427
5.4.10	Banyaknya Produksi Daging Ternak per Kecamatan di Kabupaten Solok, 2020 <i>Number of Beef Production by Sub District in Solok Regency, 2020.....</i>	428
5.4.11	Banyaknya Vaksinasi SE Rabies dan ND per Kecamatan di Kabupaten Solok, 2020 <i>Number of SE, Rabies, and ND Vaccination by Sub District in Solok, 2020</i>	429
5.4.12	Banyaknya Pemotongan Ternak Besar yang dipotong dan Diluar RPH Menurut Jenis Ternak per Kecamatan di Kabupaten Solok, 2020 <i>Number of Slaughtered Large Livestock Inside and Outside RPH by Sub in Solok Regency, 2020.....</i>	430
<b>5.5</b>	<b>PERIKANAN</b>	
	<b>FISHERY .....</b>	<b>432</b>
5.5.1	Jumlah Produksi Perikanan Darat dan Budidaya di Kolam dan di Sawah Menurut Jenis di Kabupaten Solok, 2020	



	Halaman Page
<i>Volume of Production of Freshwater Fish Cultivation In Water Pond And Rice By Kind in Solok Regency, 2020.....</i>	432
5.5.2 Jumlah Produksi Perikanan Darat di Perairan Umum Menurut Jenisnya dan Nilainya di Kabupaten Solok, 2020 <i>Volume and Value Of Production Of Freshwater Cultivation In Public Water By Kind Of Fish in Solok Regency, 2020.....</i>	433
5.5.3 Luas Area Penangkapan ikan Darat Pada Budidaya dan Perairan Umum Menurut Kecamatan di Kabupaten Solok, 2020 <i>Area Off Catching Areage Of Freshwater Fish By Location And Sub District in Solok Regency,2020.....</i>	434
5.5.4 Banyaknya Nelayan Penangkap Ikan di Perairan Umum Menurut Kecamatan di Kabupaten Solok, 2020 <i>Number of Open Waters Fisherman by Sub District in Solok Regency, 2020 .....</i>	435
5.5.5 Produksi Benih Ikan Menurut Sumbernya Menurut Kecamatan di Kabupaten Solok, 2020 <i>Production of Fish Seed by it Source by Sub District in Solok Regency, 2020.....</i>	436
5.5.6 Produksi Benih Ikan Menurut Jenisnya Menurut Kecamatan di Kabupaten Solok, 2020 <i>Production of Fish Seed by its Kind by Sub District in Solok Regency, 2020</i>	437
5.5.7 Jumlah Produksi Ikan Menurut Jenis Pengolahan (Ton) Menurut Kecamatan di Kabupaten Solok, 2020 <i>Volume of Fish Production by Method Of Processing (Ton) by Sub District at Solok Regency, 2020.....</i>	438
5.5.8 Jumlah Produksi ikan dari Budidaya Ikan Di Kolam dan Sawah (Ton) Menurut di Kabupaten Solok, 2020 <i>Volume of Fish Production at Water pound and Paddy Field (Ton) by Sub District in Solok Regency, 2020.....</i>	439
5.5.9 Jumlah Produksi Ikan Darat di Perairan Umum Menurut Kecamatan di Kabupaten Solok (Ton), 2020 <i>Volume of Freshwater Fish Production In Open By Sub District in Solok Regency (Ton), 2020 .....</i>	440
5.5.10 Jumlah Sarana Penagkap Ikan yang Terbuat Dari Bahan Bambu, Rotan Kayu, dan Besi Menurut	

	Penggunaannya dan Kecamatan di Kabupaten Solok, 2020 <i>Number of Fish Catching Tools By Kind Of Tool And Sub District in Solok Regency, 2020</i> .....	441
5.5.11	Jumlah Sarana Penangkap Ikan yang Terbuat Dari Bahan Nilon Menurut Kegunaanya dan Kecamatan di Kabupaten Solok (Ton), 2020 <i>Number of Fish Catching Tools Made Of Nylon By Kind Of Tool And Sub District in Solok (Ton), 2020</i> .....	442
5.5.12	Produksi Perikanan Budidaya Menurut Kecamatan dan Jenis Budidaya di Kabupaten Solok (Ton), 2020 <i>Number of Fish Capture by Sub District and Type of Asuaculture in Solok Regency (Ton), 2020</i> .....	443
<b>6.</b>	<b>ENERGI</b>	
	<b>ENERGY</b> .....	<b>445</b>
6.1	Daya Terpasang, Produksi, dan Distribusi Listrik PT. PLN (Persero) pada Cabang/Ranting PLN UP3 Solok Menurut Rayon, 2020 <i>Installed Electricity Power, Production, and Distribution of PT. PLN (Persero) at PLN UP3 Solok by Area, 2020</i> .....	453
6.2	Jumlah Pelanggan Listrik Menurut Rayon di Kabupaten Solok, 2016-2020 <i>Number of Electricity Customers by Area in Solok Regency, 2016-2020</i>	454
6.3	Jumlah Pelanggan dan Air yang Disalurkan Menurut Rayon di Kabupaten Solok, 2020 <i>Number of Customers and Distributed Water by Area in Solok Regency, 2020</i> .....	455
6.4	Banyaknya Pelanggan Listrik pada PT.PLN(Persero) pada Cabang/Ranting PLN UP3 Solok, 2020 <i>Number of Customers Electricity of State Electricity Company of PLN UP3 Solok, 2020</i> .....	456
6.5	Banyaknya Pemakaian Listrik pada PT.PLN (Persero) pada Cabang/Ranting PLN UP3 Solok, 2020 <i>Number of Usage Electricity Electricity of State Electricity Company of PLN UP3 Solok, 2020</i> .....	457
6.6	Banyaknya Sambungan Air ke Rumah dan Kran Umum di PDAM Menurut Unit Kabupaten Solok, 2020 <i>Number of Water Connecting House and Public Cranes in PDAM by Unit of Solok Regency, 2020</i> .....	458

6.7	Banyaknya Pelanggan PDAM Menurut Jenis Pelayanan di PDAM Menurut Unit Kabupaten Solok, 2020 <i>Number of Subscribers of PDAM by Type of Service in PDAM by Unit of Solok Regency, 2020</i> .....	459
6.8	Kapasitas Produksi dan Sumber Air Minum yang Dipakai PDAM Menurut Unit di Kabupaten Solok, 2020 <i>Water Producing Capacity and Source of Lean Water of PDAM by Unit in Solok Regency, 2020</i> .....	460
6.9	Kapasitas Produksi dan Sumber Air Minum yang Dipakai PDAM Menurut Rayon di Kabupaten Solok, 2020 <i>Water Producing Capacity and Sources of Lean Water of PDAM by Area in Solok Regency, 2020</i> .....	461
<b>7.</b>	<b>PARIWISATA</b>	
	<b>TOURISM</b> .....	<b>463</b>
7.1	Arus Wisatawan yang Berkunjung ke Objek Wisata di Kabupaten Solok, 2020 <i>Number of Tourist Coming to Tourism Spot in Solok Regency, 2020</i> .....	469
7.2	Jumlah Sarana dan Grup Seni dan Budaya Menurut Kecamatan di Kabupaten Solok, 2020 <i>Number of Facilities and Group of Arts by Sub District in Solok Regency, 2020</i> .....	471
7.3	Banyaknya Objek Wisata Menurut Kecamatan di Kabupaten Solok, 2020 <i>Number of Tourism Object by Sub District in Solok Regency, 2020</i> .....	472
7.4	Arus Wisatawan yang Berkunjung Kecamatan di Solok, 2020 <i>Number of Tourism Coming by Sub District in Solok Regency, 2020</i> .....	473
7.5	Jumlah Penginapan Menurut Kecamatan di Kabupaten Solok, 2020 <i>Number of Accomodation by Sub District in Solok Regency, 2020</i> .....	474
<b>8.</b>	<b>TRANSPORTASI DAN KOMUNIKASI</b>	
	<b>TRANSPORTATION AND COMMUNICATION</b> .....	<b>475</b>
<b>8.1</b>	<b>TRANSPORTASI</b>	
	<b>TRANSPORTATION</b> .....	<b>486</b>
8.1.1	Panjang Jalan Menurut Tingkat Kewenangan Pemerintahan di Kabupaten Solok (km), 2018–2020 <i>Length of Roads by Level of Government Authority in Solok Regency</i>	

	Halaman Page
	486
8.1.2 Panjang Jalan Menurut Jenis Permukaan Jalan di Kabupaten Solok (km), 2017–2019 <i>Length of Roads by Type of Road Surface in Solok Regency (km), 2017–2019</i> .....	487
8.1.3 Panjang Jalan Menurut Kondisi Jalan di Kabupaten Solok (km), 2017–2019 <i>Length of Roads by Condition of Roads in Solok Regency (km), 2017–2019</i> .....	488
8.1.4 Panjang Jalan Menurut yang Berwenang Mengelolanya di Kabupaten Solok (km), 2020 <i>Length of Roads by Level of Government Authority in Solok Regency, 2020</i> .....	489
8.1.5 Panjang Jalan dan Kondisi Menurut yang Berwenang Mengelolanya di Kabupaten Solok, 2020 <i>Length and Condition of Roads by Level of Government Authority in Solok Regency, 2020</i> .....	490
8.1.6 Panjang Jalan dan Kelas Menurut yang Berwenang Mengelolanya di Kabupaten Solok(km), 2019 <i>Length and Clasification of Roads by Level of Government Authority in Solok Regency, 2019</i> .....	491
8.1.7 Perkembangan Ruas Jalan Menurut Kecamatan di Kabupaten Solok (km), 2020 <i>The Development of The Road by Sub District Solok Regency (km), 2020</i>	492
8.1.8 Banyaknya Jembatan pada Jalan Kabupaten Menurut Kecamatan di Kabupaten Solok, 2020 <i>Number of Bridges at Regency Bridges by Sub District in Solok Regency(km), 2020</i> .....	493
8.1.9 Data Jumlah Kendaraan Menurut Jenis di Kabupaten Solok Mengurus Keur, 2020 <i>The Number of Vehicles by Type in Solok Regency, 2020</i> .....	494
8.1.10 Banyaknya Kendaraan Roda 4 yang Membayar Pajak di Kabupaten Solok, 2020 <i>Number of Cars That Pay Tax in Solok Regency, 2020</i> .....	495
8.1.11 Banyaknya Kendaraan Roda 2 yang	

	Halaman Page
Membayar Pajak di Kabupaten Solok, 2020 <i>Number of Motorcycles That Pay Tax in Solok Regency, 2020</i> .....	496
8.1.12 Banyaknya Pemasukan BBNKB Roda 4 di Kabupaten Solok, 2020 <i>Number of Insurance Fee For Conversion of Ownership For Cars in Solok Regency, 2020</i> .....	497
8.1.13 Banyaknya Pemasukan BBNKB Roda 2 di Kabupaten Solok, 2020 <i>Number of Insurance Fee For Conversion of Ownership For Motor Cycles in Solok Regency, 2020</i> .....	498
8.1.14 Banyaknya SW Jasa Raharja di Kabupaten Solok, 2020 <i>Number of Jasa Raharja Insurance in Solok Regency, 2020</i> .....	499
<b>8.2 KOMUNIKASI</b>	
<b>COMMUNICATION</b> .....	<b>500</b>
8.2.1 Lalu Lintas Surat Melalui Kantor PT.Pos Indonesia (Persero) Solok, 2020 <i>Flow of Mail Letter via Post Office of Solok, 2020</i> .....	500
8.2.2 Lalu Lintas Paket Pos Melalui Kantor PT.Pos Indonesia (Persero) Solok, 2020 <i>Flow of Mail Letter via Post Office of Solok, 2020</i> .....	502
8.2.3 Lalu Lintas Wesel Pos Dalam Negeri Melalui PT.Pos Indonesia (Persero) Solok, 2020 <i>Flow of Domestic Money Order Via Post Office of Solok, 2020</i> .....	504
8.2.4 Lalu Lintas Wesel Pos Luar Negeri Melalui PT.Pos Indonesia (Persero) Solok, 2020 <i>Flow of Foreign Money Order Via Post Office of Solok, 2020</i> .....	505
8.2.5 Banyaknya Penerima Pensiun yang dibayarkan pada PT.Pos Indonesia (Persero) Solok, 2020 <i>Number Recipient of Pension at Post Office of Solok, 2020</i> .....	506
8.2.6 Jumlah Menara Telekomunikasi di Kabupaten Solok, 2020 <i>The Number of Telecommunication Tower by Type in Solok Regency, 2020</i>	507
<b>9. KOPERASI, DAN HARGA-HARGA</b>	
<b>COOPERATIVE, AND PRICES</b> .....	<b>509</b>
<b>9.1 KOPERASI</b>	
<b>COOPERATIVE</b> .....	<b>514</b>
9.1.1 Banyaknya Koperasi dan Koperasi Unit Desa Per Kecamatan di Kabupaten Solok, 2020	

	<i>Number of Cooperative and Village Unit Cooperative by Sub District in Solok Regency, 2020</i> .....	514
9.1.2	Banyaknya Koperasi dan Koperasi Unit Desa per Kecamatan di Kabupaten Solok, 2020 <i>Number of Cooperative and Village Unit Cooperative by Sub District in Solok Regency, 2020</i> .....	518
<b>9.2</b>	<b>HARGA</b>	
	<b>PRICES</b> .....	<b>524</b>
9.2.1	Harga Perdesaan yang Diterima Petani Subsektor Tanaman Pangan Komoditi Palawija di Kabupaten Solok, 2020 <i>Rural Price Received by Farmer of Paliwija Comodity in Solok Regency, 2020</i> .....	524
9.2.2	Harga Perdesaan yang Diterima Petani Subsektor Tanaman Pangan Komoditi Sayuran di Kabupaten Solok, 2020 <i>Rural Price Received by Farmer of Vegentables Comodity in Solok Regency, 2020</i> .....	525
9.2.3	Harga Dasar Gabah dan Beras Bulog di Area Solok, 2020 <i>Average Price Government Purchases of Paddy and Rice in National Food Logistic in Solok Area, 2020</i> .....	526
9.2.4	Harga Pembelian Gabah dan Beras di Kabupaten Solok, 2020 <i>Average Purchased Price of Paddy and Rice of Solok Regency, 2020</i> .....	527
<b>10.</b>	<b>PENGELUARAN PENDUDUK</b>	
	<b>POPULATION EXPENDITURE</b> .....	<b>529</b>
10.1	Rata-rata Pengeluaran per Kapita Sebulan Menurut Kelompok Komoditas (rupiah) di Kabupaten Solok, 2019 dan 2020 <i>Monthly Average Expenditure per Capita by Commodity Group (rupiahs) in Solok Regency, 2019 and 2020</i> .....	534
10.2	Persentase Pengeluaran per Kapita Sebulan Menurut Kelompok Komoditas di Kabupaten Solok, 2019 dan 2020 <i>Percentage of Monthly Expenditure per Capita by Commodity Group in Solok Regency, 2019 and 2020</i> .....	535
10.3	Persentase Penduduk Menurut Golongan Pengeluaran Per Kapita Sebulan di Kabupaten Solok, 2019 dan 2020 <i>Percentage of Population by Per Capita Spending Group a Month in Solok Regency, 2019 and 2020</i> .....	536

10.4	Rata-rata Pengeluaran dan Presentase Rata-rata Pengeluaran Per Kapita Sebulan Menurut Kelompok Makanan di Kabupaten Solok, 2020 <i>Average Expenditure and Percen tage of Average Expenditure Per Capita Per Month by Food Group in Solok Regency, 2020</i> .....	537
10.5	Rata-rata Pengeluaran dan Presentase Rata-rata Pengeluaran Per Kapita Sebulan Menurut Kelompok Bukan Makanan di Kabupaten Solok, 2020 <i>Average Expenditure and Percen tage of Average Expenditure Per Capita Per Month Non- Food Group in Solok Regency, 2020</i> .....	538
10.6	Jumlah Ketersediaan Pangan Utama (Ton) per Kecamatan di Kabupaten Solok, 2020 <i>Number of Main Food Availability (Ton) by Sub District at Solok Regency, 2020</i> .....	539
10.7	Jumlah Ketersediaan Pangan Utama (Ton) per Kecamatan di Kabupaten Solok, 2019 <i>Number of Main Food Availability (Ton) by Sub District at Solok Regency, 2019</i> .....	540
<b>11.</b>	<b>PERDAGANGAN</b>	
	<b>TRADE</b> .....	<b>541</b>
11.1	Banyaknya Pasar di Kabupaten Solok, 2020 <i>Frequency of Market at Solok Regency, 2020</i> .....	547
11.2	Banyaknya Perusahaan yang Telah Diterbitkan Tanda Daftar Perusahaan Kabupaten Solok, 2020 <i>Number of Establish Who Registered by Legal Status Solok Regency, 2020</i>	548
11.3	Banyaknya Perusahaan Pendaftaran Baru dan yang Memperpanjang Status Perusahaan di Kabupaten Solok, 2020 <i>Number of New and Those Extending Their Status in Solok Regency, 2020</i>	549
11.4	Jumlah Pelayanan dan Perizinan DPMPSTPNAKER di Kabupaten Solok, 2020 <i>Number of License and Service of The Licensing Services Office Solok Regency, 2020</i> .....	550
11.5	Persediaan Beras Bulog di Area Solok, 2020 <i>Stock of Rice in National Food Logistic, 2020</i> .....	553
11.6	Persediaan Gabah dan Beras Bulog di Area Solok, 2020 <i>Stock of Paddy and Rice in National Food Logistic, 2020</i> .....	554

11.7	Pengadaan dan Penerimaan Droping Beras dari Padang, 2020 <i>Rice Droping From Padang to Sub Dolog in National Food Logistic, 2020</i>	555
11.8	Kapasitas Beras GBB Koto Baru, 2020(kg) <i>Capacity Rice in GBB Koto Baru, 2020(kg)</i> .....	556
<b>12.</b>	<b>SISTEM NERACA REGIONAL</b>	
	<b>SYSTEM OF REGIONAL ACCOUNTS</b> .....	<b>557</b>
12.1	Produk Domestik Regional Bruto Atas Dasar Harga Berlaku Menurut Lapangan Usaha di Kabupaten Solok (miliar rupiah), 2016–2020 <i>Gross Regional Domestic Product at Current Market Prices by Industry in Solok Regency (billion rupiahs), 2016–2020</i> .....	567
12.2	Produk Domestik Regional Bruto Atas Dasar Harga Konstan 2010 Menurut Lapangan Usaha di Kabupaten Solok (miliar rupiah), 2016–2020 <i>Gross Regional Domestic Product at 2010 Constant Market Prices by Industry in Solok Regency (billion rupiahs), 2016–2020</i> .....	569
12.3	Distribusi Persentase Produk Domestik Regional Bruto Atas Dasar Harga Berlaku Menurut Lapangan Usaha di Kabupaten Solok, 2016–2020 <i>Percentage Distribution of Gross Regional Domestic Product at Current Market Prices by Industry in Solok Regency, 2016–2020</i> .....	571
12.4	Laju Pertumbuhan Produk Domestik Regional Bruto Atas Dasar Harga Konstan 2010 Menurut Lapangan Usaha di Kabupaten Solok (persen), 2016–2020 <i>Growth Rate of Gross Regional Domestic Product at 2010 Constant Market Prices by Industry di Solok Regency (percent), 2016–2020</i> .....	573
12.5	Produk Domestik Regional Bruto Atas Dasar Harga Berlaku Menurut Jenis Pengeluaran di Kabupaten Solok (miliar rupiah), 2015–2019 <i>Gross Regional Domestic Product at Current Market Prices by Type of Expenditure in Solok Regency (billion rupiahs), 2015–2019</i> .....	575
12.6	Produk Domestik Regional Bruto Atas Dasar Harga Konstan 2010 Menurut Jenis Pengeluaran di Kabupaten Solok (miliar rupiah), 2015–2019 <i>Gross Regional Domestic Product at 2010 Constant Market Prices by Type of Expenditure in Solok Regency (billion rupiahs), 2015–2019</i> .....	576
<b>13.</b>	<b>PERBANDINGAN ANTAR KABUPATEN/KOTA</b>	
	<b>REGENCY/MUNICIPAL COMPARISON</b> .....	<b>577</b>



13.1	Jumlah Penduduk Beberapa Kab/Kota di Provinsi Sumatera Barat (ribu), 2017-2020 <i>Estimate Population by Regency/Municipality in Sumatera Barat (thousand), 2017-2020</i> .....	582
13.2	Laju Pertumbuhan PDRB Menurut Harga Konstan Kabupaten/Kota di Sumatera Barat, 2017-2020 <i>Growth Rate of Gross Regional Domestic Product at Constant by Regency/Municipality in Sumatera Barat, 2017-2020</i> .....	583
13.3	Jumlah Penduduk Miskin Menurut Kab/Kota di Sumatera Barat (ribuan), 2016-2020 <i>Number of Population Below the Poverty Line by Regency/Municipality in Sumatera Barat (thousand), 2016-2020</i> .....	584
13.4	Indeks Pembangunan Manusia (IPM) Menurut Kab/Kota di Sumatera Barat, 2016-2020 <i>Human Development Index by Regency/Municipality in Sumatera Barat, 2016-2020</i> .....	585
13.5	Angka Harapan Hidup (AHH) Menurut Kab/Kota di Sumatera Barat, 2016-2020 <i>Life Expectancy at Birth by Regency/Municipality in Sumatera Barat, 2016-2020</i> .....	586
13.6	Angka Harapan Lama Sekolah Menurut Kab/Kota di Sumatera Barat, 2016-2020 <i>Expected Years of Schooling by Regency/Municipality in Sumatera Barat, 2016-2020</i> .....	587
13.7	Rata-rata Lama Sekolah Menurut Kab/Kota di Sumatera Barat, 2016-2020 <i>Mean Year of Schooling by Regency/Municipality in Sumatera Barat, 2016-2020</i> .....	588
13.8	Pengeluaran Per Kapita Disesuaikan Penduduk Menurut Kab/Kota di Sumatera Barat, 2016-2020 <i>Adjusted per Capita Expenditure by Regency/Municipality in Sumatera Barat, 2016-2020</i> .....	589

<https://solokkab.bps.go.id>



## DAFTAR GAMBAR/LIST OF FIGURES

	Halaman Page
1.1 Luas Daerah menurut Kecamatan (%), 2020 <i>Area of Subdistrict (%), 2020</i> .....	6
1.2 Rata-rata Curah Hujan di Kabupaten Solok (mm/bulan), 2020 <i>Average of Rainfall by Station in Solok Regency (mm/month), 2020</i> ...	7
2.1 Jumlah Nagari dan Jorong Menurut Kecamatan di Kabupaten Solok, 2020 <i>Number of Nagari and Jorong by Subdistrict in Solok Regency, 2020</i> ....	33
2.2 Jumlah Pegawai Negeri Sipil Menurut Tingkat Kepangkatan dan Jenis Kelamin di Kabupaten Solok, Desember 2018-2020 .....	34
3.1 Jumlah Penduduk Menurut Jenis Kelamin dan Kelompok Umur di Kabupaten Solok, 2020 <i>Population by Sex and Sub District in Solok Regency, 2020</i> .....	108
3.2 Jumlah Penduduk Menurut Umur Sekolah di Kabupaten Solok, 2020 <i>Population by School Age Group and in Solok Regency, 2020</i> .....	109
4.1 Angka Partisipasi Kasar (APK) Menurut Jenjang Pendidikan di Kabupaten Solok, 2019-2020 <i>Gross Enrolment Rate by Educational Level in Solok Regency, 2019-2020</i> .....	151
4.2 Banyaknya Sarana Kesehatan di Kabupaten Solok, 2020 <i>Number of Health Facility in Solok Regency, 2020</i> .....	152
5.1 Luas Tanam, Luas Panen dan Produksi Tanaman Padi di Kabupaten Solok, 2018-2020 <i>Planted Area, Harvested Area and Poduction of Paddy In Solok Regency, 2018-2020</i> .....	332
5.2 Produksi Tanaman Biofarmaka Menurut Jenis Tanaman di Kabupaten Solok (kg), 2017-2020 <i>Production of Medicinal Plants by Kind of Plant in Solok Regency(kg), 2017-2020</i> .....	333
6.1 Jumlah Pelanggan Listrik di Kabupaten Solok, 2015-2020 <i>Number of Electricity Customers in Solok Regency, 2015-2020</i> .....	451

6.2	Jumlah Pelanggan dan Air yang Disalurkan Menurut Rayon di Kabupaten Solok, 2020 <i>Number of Customers and Distributed Water by Area in Solok Regency, 2020.....</i>	452
7.1	Arus Wisatawan Dalam Negeri yang Berkunjung Kecamatan di Solok, 2018-2020 <i>Number of Domestic Tourist Coming by Sub District in Solok Regency, 2018-2020.....</i>	467
7.2	Banyaknya Objek Wisata Menurut Kecamatan di Kabupaten Solok, 2020 <i>Number of Tourism Object by Sub District in Solok Regency, 2020.....</i>	468
8.1	Panjang Jalan Menurut yang Berwenang Mengelolanya di Kabupaten Solok (km), 2020 <i>Length of Roads by Level of Government Authority in Solok Regency (km), 2020.....</i>	484
8.2	Lalu Lintas Paket Pos Melalui Kantor PT.Pos Indonesia (Persero) Solok, 2020 <i>Flow of Mail Letter via Post Office of Solok, 2020.....</i>	485
9.1	Banyaknya Koperasi Unit Desa Menurut Kecamatan di Kabupaten Solok, 2020 <i>Number of Village Unit Cooperative by Subdistrict in Solok Regency, 2020.....</i>	512
9.2	Harga Pembelian Gabah dan Beras di Kabupaten Solok, 2008-2020 <i>Average Purchased Price of Paddy and Rice of Solok Regency, 2008-2020.....</i>	513
10.1	Persentase Pengeluaran per Kapita Sebulan Menurut Kelompok Komoditas di Kabupaten Solok, 2020 <i>Percentage of Monthly Expenditure per Capita by Commodity Group in Solok Regency, 2020.....</i>	532
10.2	Persentase Penduduk Menurut Golongan Pengeluaran Per Kapita Sebulan di Kabupaten Solok, 2020 <i>Percentage of Population by Per Capita Spending Group a Month in Solok Regency, 2020.....</i>	533
11.1	Banyaknya Pasar di Kabupaten Solok, 2020 <i>Frequency of Market at Solok Regency, 2020.....</i>	545

11.2	Banyaknya Perusahaan Pendaftaran Baru dan yang Memperpanjang Status Perusahaan di Kabupaten Solok, 2020 <i>Number of New and Those Extending Their Status in Solok Regency, 2020</i> .....	546
12.1	Produk Domestik Regional Bruto Atas Dasar Harga Berlaku di Kabupaten Solok (miliar rupiah), 2015–2020 ..... <i>Gross Regional Domestic Product at Current Market Prices in Solok Regency (billion rupiahs), 2015-2020</i> .....	565
12.2	Laju Pertumbuhan Produk Domestik Regional Bruto Atas Dasar Harga Konstan 2010 di Kabupaten Solok (persen), 2015-2020..... <i>Growth Rate of Gross Regional Domestic Product at 2010 Constant Market Prices in Solok Regency (percent), 2015-2020</i> .....	566
13.1	Indeks Pembangunan Manusia (IPM) Menurut Kab/Kota di Sumatera Barat, 2020 <i>Human Development Index by Regency/Municipality in Sumatera Barat, 2020</i> .....	580
13.2	Angka Harapan Hidup (AHH) Menurut Kab/Kota di Sumatera Barat, 2020 <i>Life Expectancy at Birth by Regency/Municipality in Sumatera Barat, 2020</i> .....	581



## PENJELASAN UMUM/EXPLANATORY NOTES

Tanda-tanda, satuan-satuan, dan lain-lainnya yang digunakan dalam publikasi ini adalah sebagai berikut:

*Symbols, measurement units, and acronyms which are used in this publication, are as follows:*

### 1. TANDA-TANDA/SYMBOLS

Data tidak tersedia/Data not available .....	: ...
Tidak ada atau nol /Null or zero .....	: -
Data dapat diabaikan/Data negligible .....	: 0
Tanda decimal/Decimal point .....	: ,
Data tidak dapat ditampilkan/Not applicable .....	: NA
Angka estimasi/Estimated figures .....	: e
Angka diperbaiki/Revised figures .....	: r
Angka sementara/Preliminary figures .....	: x
Angka sangat sementara/Very preliminary figures .....	: xx
Angka sangat sangat sementara/Very very preliminary figures .....	: xxx

### 2. SATUAN/UNITS

barel/barrel .....	: 158,99 liter/litres = 1/6,2898 m <sup>3</sup>
hektar (ha)/hectare (ha) .....	: 10 000 m <sup>2</sup>
kilometer (km)/kilometres (km) .....	: 1 000 meter/meters (m)
knot/knot .....	: 1,8523 km/jam (km/hour)
kuintal/quintal .....	: 100 kg
KWh .....	: 1 000 Watt hour
MWh .....	: 1 000 KWh
liter (untuk beras)/litre (for rice) .....	: 0,80 kg
MMSCF .....	: 1/35,3 m <sup>3</sup>
metrik ton (m.ton)/metric ton (m. ton) .....	: 0,98421 long ton = 1 000 kg
ons/ounce .....	: 28,31 gram/grams
ton .....	: 1 000 kg

Satuan lain: buah, dus, butir, helai/lembar, kaleng, batang, pulsa, ton kilometer (ton-km), jam, menit, persen (%).

*Other units: unit, pack, pieces, sheet, tin, pulse, ton-kilometres(ton-km), hour, minute, percent (%).*

Perbedaan angka di belakang koma disebabkan oleh pembulatan angka.

*The difference in decimal numbers is caused by rounding.*





## DAFTAR SINGKATAN/ LIST OF ABBREVIATIONS

BCG : Bacillus Calmette Guerin  
DPT : Difteri, Pertusis, Tetanus  
TT : Tetanus Toxoid  
Pustu : Puskesmas pembantu/*Auxiliary Public Health Center*  
SIUP : Surat Ijin Usaha Perdagangan/*Trading Permission Letter*  
PLN : Perusahaan Listrik Negara / *State Electricity Company*  
PDAM : Perusahaan Daerah Air Minum / *Local water company*  
Telkom : Telekomunikasi  
UPTD : Unit Pelaksana Teknis Daerah / *Regional Technical Implementation Unit*  
TK : Taman Kanak-kanak / *Kindergarten School*  
SD : Sekolah Dasar / *Primary School*  
SLTP : Sekolah Lanjutan Tingkat Pertama / *Lower Secondary School*  
SLTA : Sekolah Lanjutan Tingkat Atas / *Upper Secondary School*  
Polres : Kepolisian Resort / *Resort Police*  
HAM : Hak Asasi Manusia / *Human Rights*  
Gerindra : Gerakan Indonesia Raya  
Golkar : Golongan Karya  
Nasdem : Nasional Demokrat  
Puskesmas : Pusat Kesehatan Masyarakat / *Community Health Centers*  
HB : Hepatitis  
K1 : Kunjungan baru ibu hamil / *New visit of pregnant women*  
K4 : Kunjungan 4 kali selama masa kehamilan / *4 visits during pregnancy*  
ISPA : Infeksi Saluran Pernapasan Akut / *Acute Respiratory Infections*  
IUD : *Intrauterine Device*  
MOW : Metode Operasi Wanita / *Female Operation Method*  
MOP : Metode Operasi Pria / *Male Operation Method*



## Statistik Kunci, 2018–2020 Key Statistics, 2018–2020

Rincian/Description	Satuan/Unit	2018	2019	2020
(1)	(2)	(5)	(6)	(7)
<b>SOSIAL/SOCIAL</b>				
Penduduk <sup>1</sup> <i>Population<sup>1</sup></i>	<i>orang/person</i>	371 105	373 414	391 497
Laju Pertumbuhan Penduduk <sup>1</sup> <i>Population Growth<sup>1</sup></i>	%	0,74	0,75	1,17
Angka Harapan Hidup <sup>1-e<sub>0</sub></sup> <i>Life Expectancy Rate<sup>1</sup></i>	<i>tahun/years</i>	67,95	68,34	68,58
Angka Melek Huruf Usia 15+ <i>Literacy Rate Aged 15+</i>	%	99,72	99,44	98,96
Tingkat Partisipasi Angkatan Kerja -TPAK <sup>2</sup> <i>Labour Force Participation Rate-LFPR<sup>2</sup></i>	%	68,10	70,60	74,64
Tingkat Pengangguran Terbuka-TPT <sup>2</sup> <i>Unemployment Rate-UR<sup>2</sup></i>	%	6,12	4,72	4,65
Penduduk Miskin <sup>3</sup> <i>Poor People<sup>3</sup></i>	<i>ribu/thousand</i>	32,89	29,74	29,28
Persentase Penduduk Miskin <sup>3</sup> <i>Percentage of Poor People<sup>3</sup></i>	%	8,88	7,98	7,81
Gini Rasio <i>Gini Ratio</i>	–	0,303	0,285	0,277
Indeks Pembangunan Manusia-IPM <sup>4</sup> <i>Human Development Index<sup>4</sup></i>	–	68,60	69,08	69,08
Angka Harapan Lama Sekolah <i>Expected Years of Schooling</i>	<i>tahun/years</i>	13,02	13,03	13,04
Rata-rata Lama Sekolah <i>Mean Year of Schooling</i>	<i>tahun/years</i>	7,84	7,85	7,86
<b>EKONOMI/ECONOMIC</b>				
Produk Domestik Bruto (PDB) Harga Berlaku <sup>5</sup> <i>Gross Domestic Bruto (GDP) at Current Price<sup>5</sup></i>	<i>ribu/thousand</i>	12 653,86	13 578,37	13 511,12
Produk Domestik Bruto (PDB) Harga Konstan <sup>5</sup> <i>Gross Domestic Bruto (GDP) at Constant Price<sup>5</sup></i>	<i>ribu/thousand</i>	9 430,22	9 905,14	9 794,24
Laju Pertumbuhan Ekonomi <sup>6</sup> / <i>Economic Growth<sup>6</sup></i>	%	5,19	5,04	-1,12
Pengeluaran per Kapita Disesuaikan <i>Adjusted Expenditure Per Capita</i>	<i>ribu/thousand</i>	10 035	10 309	10 171

- Catatan/Notes: <sup>1</sup> Data 2006–2009: berdasarkan hasil SUPAS 2005; mulai 2010: Hasil proyeksi penduduk Indonesia 2010–2035 (pertengahan tahun/Juni)/Data in 2006–2009: based on SUPAS 2005; since 2010: The result of Indonesia population projection 2010–2035 (mid year/June)
- <sup>2</sup> Kondisi Agustus/Condition at August
- <sup>3</sup> Kondisi Maret/Condition at March
- <sup>4</sup> Sejak tahun 2010, IPM dihitung dengan metode baru. Komponen IPM metode baru adalah angka harapan hidup saat lahir, harapan lama sekolah, rata-rata lama sekolah, dan pengeluaran per kapita/Since 2010, HDI was calculated using new method. New HDI component are life expectancy at birth, expected years of schooling, means years of schooling, and expenditure per capita
- <sup>5</sup> Mulai tahun 2010 mengadopsi System of National Account 2008 (SNA 2008)/Since 2010 is in line with System of National Account 2008 (SNA 2008)
- <sup>6</sup> Sebelum 2011 menggunakan tahun dasar 2000 (2000=100), mulai 2011 menggunakan tahun dasar 2010 (2010=100)/Before 2011 using 2000 base year (2000=100), since 2011 using 2010 base year (2010=100)

<https://solokkab.bps.go.id>

# GEOGRAFI DAN IKLIM

*Geography and Climate*

# BAB

Chapter

# 01

Kabupaten Solok merupakan kabupaten yang termasuk bagian dari Provinsi Sumatera Barat. Kabupaten Solok merupakan dataran tinggi dengan ketinggian 284 m – 1.458 m di atas permukaan laut.

*Solok Regency is a regency that is part of the Province of Sumatera Barat. Solok Regency is a plateau with an altitude of 284 m - 1,458 m above sea level.*



## Luas Wilayah

KABUPATEN SOLOK

Area of Solok Regency

# 3.738 km<sup>2</sup>

### Batas Wilayah

Kabupaten Solok

*Geographical Location of Solok Regency*

- U** North  
Kabupaten Tanah Datar  
*Tanah Datar Regency*
- S** South  
Kabupaten Solok Selatan  
*Solok Selatan Regency*
- T** East  
Kota Sawahlunto  
*Sawahlunto Municipality*
- B** West  
Kabupaten Pesisir Selatan & Kota Padang  
*Pesisir Selatan Regency & Padang Municipality*

### Jumlah Hari Hujan di Kabupaten Solok Tahun 2020

*Number of Rainy Days in Solok  
Regency, 2019*

# 184

Hari / Days





**PENJELASAN TEKNIS**

1. Secara astronomis, kabupaten Solok terletak antara 000 32' dan 010 46' Lintang Selatan dan antara 10025'-10141' Bujur Timur.
2. Berdasarkan posisi geografisnya, Kabupaten Solok memiliki batas-batas: Utara—Kabupaten Tanah Data, Selatan—Kabupaten Solok Selatan, Barat—kota Padang dan Kabupaten Pesisir Selatan; Timur—Kota Sawahlunto.
3. Kabupaten Solok terdiri dari 14 Kecamatan Badan Pusat Statistik (BPS) telah melakukan pendataan Potensi Desa (Podes) sejak tahun 1980. Sejak saat itu, Podes dilaksanakan secara rutin sebanyak 3 kali dalam kurun waktu sepuluh tahun untuk mendukung kegiatan sensus penduduk, sensus Pertanian, ataupun sensus Ekonomi. Dengan demikian, fakta penting terkait ketersediaan infrastruktur dan potensi yang dimiliki oleh setiap wilayah dapat dipantau perkembangannya secara berkala dan terus menerus.
4. Sejak tahun 2008, pendataan Podes mengalami perubahan dengan adanya penambahan kuesioner suplemen kecamatan dan kabupaten/kota. Penambahan kuesioner tersebut bertujuan untuk meningkatkan manfaat data Podes bagi para konsumen data dan pemerintah daerah dalam perencanaan

**TECHNICAL NOTES**

1. *Astronomically, Solok Regency is located between 000 32' and 010 46' South latitude, and between 100 25' and 101 41' East longitude.*
2. *In terms geographic position, Solok Regency has boundaries as follows: North—Tanah Datar Regency; South—Solok Selatan Regency; West—Pdang City and Pesisir Selatan Regency; East—Sawahlunto City.*
3. *Solok Regency has 14 Sub District BPS-Statistics Indonesia has already recorded village potential (Podes) since 1980. Since then, Podes regularly implemented 3 (three) times within ten years to support the activities of the Population Census, Agriculture Census, or Economic Census. Thus, important facts related to the availability of infrastructure and the potential possessed by each region can be monitored regularly and continually.*
4. *Since 2008, Podes has been changed especially in providing additional information from Sub District and regency/municipality, using separate questionnaires. The goal of these changes is to provide more benefits for data users and local government in regional development in regional development planning.*



- pembangunan wilayah.
5. Data Podes merupakan satu-satunya sumber data kewilayahan yang muatannya beragam dan member gambaran tentang situasi pembangunan suatu wilayah (regional). Ini berbeda dengan data dari hasil pendekatan rumah tangga yang lebih menekankan pada dimensi aktivitas sectoral. Keduanya sama penting dan menjadi kekayaan BPS.
  6. Cakupan wilayah Pencacahan Podes dilakukan secara sensus terhadap seluruh wilayah administrasi pemerintahan terendah setingkat desa (yaitu desa, kelurahan, nagari, Unit Pemukiman Transmigrasi (UPT)) yang masih dibina oleh kementerian terkait. Berdasarkan hasil Podes 2014, ada sebanyak 82.190 wilayah setingkat desa yang tersebar di 511 kabupaten/ kota.
  7. Metode Pengumpulan Data/ Pengumpulan data Podes 2014 dilakukan melalui wawancara langsung oleh petugas terlatih dengan narasumber yang relevan. Petugas adalah aparatur ataupun mitra kerja BPS Kabupaten/ Kota, sementara narasumber adalah kepala desa/lurah atau narasumber lain yang memiliki pengetahuan terhadap wilayah target pencacahan.
  8. Desa/Kelurahan Tepi Laut adalah desa/kelurahan yang
5. *Podes data is the only one source of spatial data consisting of various information and providing a picture of development progress in a region. The Podes data are different from data resulted from household surveys focusing on the dimension of sectoral activities. Both kind of data are important and become the trade mark of BPS on the data richness aspect.*
  6. *Podes Coverage Podes enumeration is implemented as a census of the lowest governmental administrative region equivalent to village (i.e. village, sub-Sub District, nagari, and Transmigration Settlement Unit which is still fostered by the relevant ministries). There were 82,190 village-level areas spread over 511 regencies/ municipalities based on the result of Podes 2014.*
  7. *Method of Data Collection Data collection of Podes 2014 carried out through direct interviews by trained personnel with relevant respondents. The interviewers are BPS Regency/City personnel or partners, meanwhile, the selected respondents are the village head/sub-Sub District head or other respondents who have the knowledge towards the target area of enumeration.*
  8. *Coastal Village/Coastal Sub-Sub District is a village/sub-Sub District*

sebagian atau seluruh wilayahnya bersinggungan langsung dengan laut, baik berupa pantai maupun tebing karang.

9. Desa/Kelurahan Lereng/Puncak adalah desa/kelurahan yang wilayahnya tidak bersinggungan langsung dengan laut.

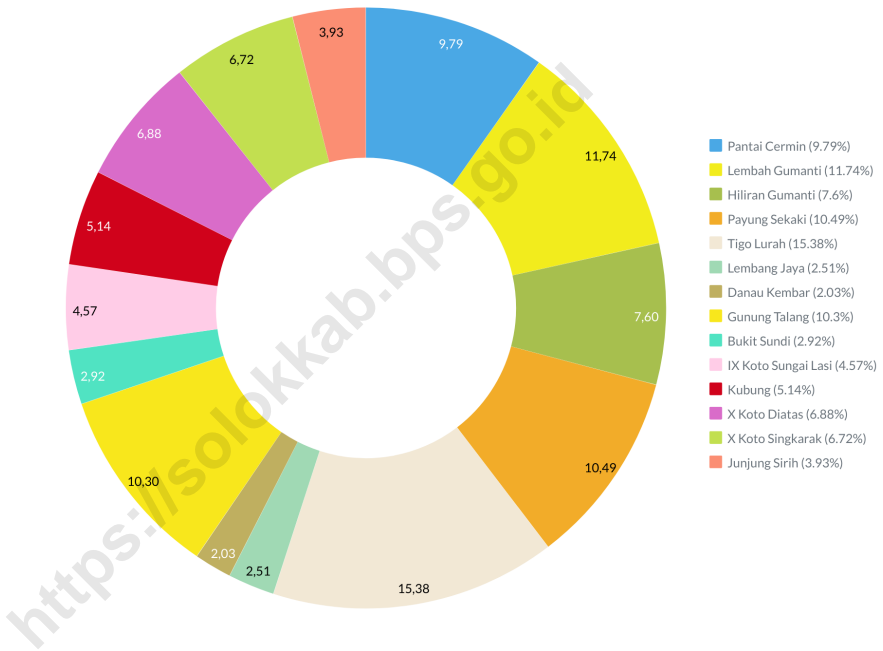
*which some areas are intersect/directly adjacent to the sea, either gently sloping/flat beach or cliffs/reef.*

9. *Non Coastal Village/Non Coastal Sub-Sub District is a village which has no area that intersect/directly adjacent to the sea.*

<https://solokkab.bps.go.id>

**Gambar** 1.1.  
**Figures**

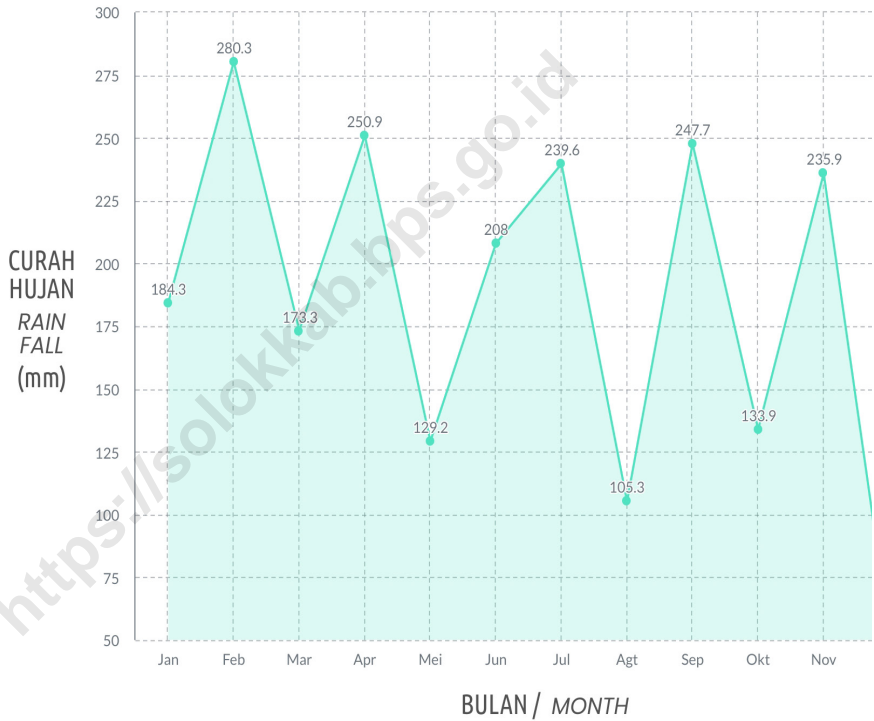
**Luas Daerah menurut Kecamatan di Kabupaten Solok (%) , 2020**  
**Area of Subdistrict in Solok Regency (%) , 2020**



Sumber/Source : Berdasarkan Peraturan Menteri Dalam Negeri No. 66 Tahun 2011 tanggal 28 Desember 2011  
Based on Minister Of Home Affairs Regulation No 66/2011, December 28,2011

**Gambar** 1.2.  
**Figures**

**Rata-rata Curah Hujan di Kabupaten Solok (mm/bulan), 2020**  
**Average of Rainfall by Station in Solok Regency (mm/ month), 2020**



Sumber/Source: Dinas Pertanian Kabupaten Solok/ Agriculture Department of Solok Regency

### 1.1. KEADAAN GEOGRAFI GEOGRAPHY CONDITION

**Tabel** 1.1.1 **Luas Daerah dan Jumlah Pulau Menurut Kecamatan di Kabupaten Solok, 2020**  
**Table** 1.1.1 **Total Area and Number of Islands by Subdistrict in Solok Regency, 2020**

Kecamatan Subdistrict	Ibukota Kecamatan Capital of Subdistrict	Luas <sup>1</sup> (km <sup>2</sup> ) Total Area <sup>1</sup> (square.km)
(1)	(2)	(3)
Pantai Cermin	Surian	366
Lembah Gumanti	Alahan Panjang	439
Hiliran Gumanti	Talang Babungo	284
Payung Sekaki	Sirukam	392
Tigo Lurah	Batu Bajanjang	575
Lembang Jaya	Bukik Sileh	94
Danau Kembar	Simpang Tj. Nan IV	76
Gunung Talang	Talang	385
Bukit Sundi	Muaro Paneh	109
IX Koto Sungai Lasi	Sungai Lasi	171
Kubung	Koto Baru	192
X Koto Diatas	SulitAir	257
X Koto Singkarak	Singkarak	251
Junjung Sirih	Panninggahan	147
<b>Kabupaten Solok</b>	<b>Gunung Talang</b>	<b>3 738</b>

Lanjutan Tabel/*Continued Table* 1.1.1

<b>Kecamatan Subdistrict</b>	<b>Persentase terhadap Luas Kabupaten Percentage to Regency's Area</b>	<b>Jumlah Pulau<sup>2</sup> Number of Islands<sup>2</sup></b>
(1)	(4)	(5)
Pantai Cermin	9,79	-
Lembah Gumanti	11,74	-
Hiliran Gumanti	7,60	-
Payung Sekaki	10,49	-
Tigo Lurah	15,38	-
Lembang Jaya	2,51	-
Danau Kembar	2,03	-
Gunung Talang	10,30	-
Bukit Sundi	2,92	-
IX Koto Sungai Lasi	4,57	-
Kubung	5,14	-
X Koto Diatas	6,88	-
X Koto Singkarak	6,72	-
Junjung Sirih	3,93	-
<b>Kabupaten Solok</b>	<b>100,00</b>	<b>-</b>

Catatan/Note: <sup>1</sup> Berdasarkan Peraturan Menteri Dalam Negeri Nomor 137 Tahun 2017 tanggal 29 Desember 2017/*Based on Minister of Home Affairs Regulation Number 137/2017, December 29, 2017*

<sup>2</sup> Berdasarkan informasi Kementerian Dalam Negeri Tahun 2018/*Based on information from Ministry of Home Affairs, 2018*

Sumber/Source: Kementerian Dalam Negeri/*Ministry of Home Affairs*

**Tabel**  
**Table** 1.1.2**Tinggi Wilayah Diatas permukaan Laut (DPL) Menurut Kecamatan di Kabupaten Solok, 2020**  
**Height Above Mean Sea Level (AMSL) by Sub District in Solok Regency, 2020**

Kecamatan Subdistrict	Ketinggian (meter dpl) Altitude		Jarak ke Ibukota Kabupaten Solok Distance to the Capital of Solok Regency
	Terendah Lowest	Tertinggi Highest	
(1)	(2)	(3)	(4)
Pantai Cermin	862	1 028	66,00
Lembah Gumanti	1 382	1 458	36,00
Hiliran Gumanti	1 375	1 458	50,00
Payung Sekaki	873	930	35,00
Tigo Lurah	709	930	95,00
Lembang Jaya	1 049	1 200	34,50
Danau Kembar	1 029	1 200	26,00
Gunung Talang	829	950	10,00
Bukit Sundi	469	490	21,00
IX Koto Sungai Lasi	284	329	37,00
Kubung	367	388	22,00
X Koto Diatas	654	753	59,00
X Koto Singkarak	299	369	39,00
Junjung Sirih	297	369	45,00
<b>Kabupaten Solok</b>	<b>829</b>	<b>950</b>	<b>1,00</b>

Sumber/Source: Kantor Pertanahan Kabupaten Solok/ Land Office of Solok Regency

**Tabel**  
**Table 1.1.3****Jarak dari Ibukota Kecamatan ke Ibukota Kabupaten Solok (km), 2020**  
**Distance between Sub District Capital to Solok Regency Capital (km), 2020**

Kecamatan Subdistrict	Ibukota Kecamatan Capital of Sub District	Jarak (km) Distance (km)
(1)	(2)	(3)
Pantai Cermin	Surian	66,00
Lembah Gumanti	Alahan Panjang	36,00
Hiliran Gumanti	Talang Babungo	50,00
Payung Sekaki	Sirukam	35,00
Tigo Lurah	Batu Bajanjang	95,00
Lembang Jaya	Bukik Sileh	34,50
Danau Kembar	Simpang Tj. Nan IV	26,00
Gunung Talang	Talang	10,00
Bukit Sundi	Muaro Paneh	21,00
IX Koto Sungai Lasi	Sungai Lasi	37,00
Kubung	Koto Baru	22,00
X Koto Diatas	SulitAir	59,00
X Koto Singkarak	Singkarak	39,00
Junjung Sirih	Panningahan	45,00
<b>Kabupaten Solok</b>	<b>Gunung Talang</b>	<b>1,00</b>

Sumber/Source: Dinas Pekerjaan Umum dan Penata Ruang/Department of Public Works and Spatial Planning



**Tabel**  
**Table** 1.1.4**Letak Geografis Kabupaten Solok Menurut Kecamatan di Kabupaten Solok, 2020**  
**Geographical Location of Solok Regency by Sub District in Solok Regency, 2020**

Kecamatan Subdistrict	Letak Geografis Geographical Location	
	Lintang Selatan South Latitude	Bujur Timur East Longitude
(1)	(2)	(3)
Pantai Cermin	01 10' 27" dan 01 21' 39"	100 48' 36" dan 100 48' 47"
Lembah Gumanti	00 57' 18" dan 01 13' 32"	100 44' 48" dan 100 55' 45"
Hiliran Gumanti	01 02' 27" dan 01 20' 40"	100 51' 19" dan 101 14' 09"
Payung Sekaki	00 48' 36" dan 01 00' 00"	100 46' 24" dan 100 58' 27"
Tigo Lurah	00 48' 36" dan 01 16' 44"	100 52' 37" dan 101 13' 32"
Lembang Jaya	00 54' 16" dan 00 58' 59"	100 40' 36" dan 100 46' 09"
Danau Kembar	00 57' 48" dan 01 07' 45"	100 36' 55" dan 100 44' 55"
Gunung Talang	01 52' 33" dan 01 04' 40"	100 31' 24" dan 100 41' 58"
Bukit Sundi	00 50' 57" dan 00 59' 34"	100 40' 20" dan 100 46' 36"
IX Koto Sungai Lasi	00 44' 10" dan 00 52' 33"	100 41' 36" dan 100 50' 12"
Kubung	00 47' 30" dan 00 56' 36"	100 31' 16" dan 100 44' 18"
X Koto Diatas	00 32' 14" dan 00 47' 08"	100 35' 12" dan 100 47' 30"
X Koto Singkarak	00 36' 25" dan 00 49' 13"	100 27' 05" dan 100 38' 46"
Junjung Sirih	00 39' 23" dan 00 44' 55"	100 25' 00" dan 100 33' 43"
<b>Kabupaten Solok</b>	<b>00 32' 14" dan 01 46' 45"</b>	<b>100 25' 00" dan 101 41' 41"</b>

Sumber/Source: Kantor Pertanahan Kabupaten Solok/ Land Office of Solok Regency

**Tabel**  
**Table 1.1.5****Batas-Batas Wilayah Kabupaten Solok Menurut  
Kecamatan di Kabupaten Solok, 2020**  
*Geographical Location of Solok regency by Sub District in  
Solok Regency, 2020*

Kecamatan Subdistrict	Sebelah/Direction			
	Utara/North	Selatan/South	Timur/East	Barat/West
(1)	(2)	(3)	(4)	(5)
Pantai Cermin	Kec. L. Gumanti	Kab.Sol Sel	Kec.Hiliran gumanti	Kab.Passel
Lembah Gumanti	Kec. Payung sekaki	Kec.Pantai cermin	Kec.Hiliran Gumanti & Kec.Tigo lurah	Kec.Danau kembar
Hiliran Gumanti	Kec. Tigo Lurah	Kec.Pantai cermin	Kec. Tigo Lurah	Kec.Lembah gumanti
Payung Sekaki	Kec. IX Koto Sungai Lasi	Kec.Lembah gumanti	Kec. Tigo Lurah	Kec.Lembang Jaya & Kec.Bukit Sundi
Tigo Lurah	Kab. Sijunjung	Kec.Hiliran gumanti	Kab.Sijunjung	Kec.Lembah gumanti
Lembang Jaya	Kec. Bukit Sundi	Kec.Danau kembar	Kec.Payung sekaki	Kec.Gunung Talang
Danau Kembar	Kec. Lembang jaya	Kab.Passel	Kec.Lembah gumanti	Kec.Gunung Talang
Gunung Talang	Kec. Kubung	Kab.Passel	Kec.Lembang jaya	Kota Padang
Bukit Sundi	Kec. Sungai Lasi	Kec.Lembang jaya	Kec.Payung sekaki	Kec.Kubung
IX Koto Sungai Lasi	Kota Sawahlunto	Kec.Bukit sundi	Kec.Tigo Lurah	Kota Solok
Kubung	Kota Solok	Kec.Gunung Talang	Kec.Bukit Sundi	Kota Padang
X Koto Diatas	Kab. Tanah Datar	Kec.X Koto Singkarak	Kota sawahlunto	Kab.Tanah Datar
X Koto Singkarak	Kec. X Koto diatas	Kec.Kubung	Kec.X Koto diatas	Kec.Junjung Sirih
Junjung Sirih	Kab. Tanah Datar	Kec.X Koto Singkarak	Kec.X Koto diatas	Kab.Pdg Pariaman
<b>Kabupaten Solok</b>	<b>Kab.Tanah Datar</b>	<b>Kab.Sol Sel</b>	<b>Kota Sawahlunto</b>	<b>Kota Padang &amp; Kab.Passel</b>

Sumber/Source: Kantor Pertanahan Kabupaten Solok/ Land Office of Solok Regency

**Tabel**  
**Table** 1.1.6

**Nama Gunung dan Tingginya per Kecamatan di  
Kabupaten Solok, 2020**  
*Mountain and Its Height by Sub District in Solok Regency,  
2020*

Kecamatan Subdistrict	Nama Gunung Mountain Name	Tinggi Height (m)
(1)	(2)	(3)
Gunung Talang	Talang	2 572

Sumber/Source: BPS Kabupaten Solok/ BPS-Statistics of Solok Regency

**Tabel**  
**Table** 1.1.7

**Nama Sungai per Kecamatan dan Lokasinya di Kabupaten Solok, 2020**  
**River by Sub District and Its Locations in Solok Regency, 2020**

<b>Kecamatan Subdistrict</b>	<b>Sungai River</b>	<b>Lokasi Location</b>
(1)	(2)	(3)
Pantai Cermin	Batang Lolo Batang Pisau Hilang Batang Air Dalik Batang Indarung Batang Kulembang Batang Hari	Lolo Lolo Lolo Surian/Lolo Surian Lolo
Lembah Gumanti	Batang Sarasah I Batang Air Dingin Batang Galagah I Batang Gumanti Batang Hari	Air Dingin Air Dingin Alahan Panjang Alahan Panjang/Salimpat Alahan Panjang
Hiliran Gumanti	Batang Lolo Sei. Abu Batang Gumanti Batang Baliang Besar Batang Baliang Kecil	Sungai Abu Talang Babungo/Sungai Abu Talang Babungo Talang Babungo
Payung Sekaki	Batang Lawas Batang Aia Luo Batang Kipek I	Sirukam/Supayang Aia Luo Aia Luo
Tigo Lurah	Batang Palangki I  Sungai Gemuruh Batang Sibaso Batang Momong I Batang Simanau Batang Kapujan I	Garabak/Bt Bajanjang/ Rangkiang Luluih Rangkiang Luluih Garabak Lubuak Tareh/Garabak Simanau Rangkiang Luluih

Lanjutan Tabel/*Continued Table 1.1.7*

Kecamatan <i>Subdistrict</i>	Sungai <i>River</i>	Lokasi <i>Location</i>
(1)	(2)	(3)
Lembang Jaya	Batang Lembang	Selayo Tanang/Bt Banyak/Limau Lunggo/Koto Anau
	Batang Sungai Badak Batang lurah Aia Abu	Koto Anau Balai Bawah
Danau Kembar	Batang Lembang	Kampung Batu
Gunung Talang	Batang Cupak Batang Paneh Gadang Batang Sumani	Cupak Sungai Janiah/Cupak Btg Baru/Koto Gadang Guguak/ Jawi2 Guguak
	Batang Paneh Kaciek Batang Sungai Dareh Batang Air Baliang Batang Sipatah	Sungai Janiah Batang Baru Batang Baru Jawi-jawi Guguak
	Batang Halim Batang Lembang Batang Paneh Gadang Batang Sungai Badak Batang Sungai Dareh Batang Andaleh	Parambahan/Dilam/Kinari Kinari/Muaro Paneh Muaro Paneh Muaro Paneh Kinari Parambahan
	Batang Lawas Batang Rimbo Batang Laing	Sei Durian/Bukit Bais/Siaro-aro Guguak Sarai Guguak Sarai/Sei Jambur/Piangu/ Indudur Piangu/Indudur
IX Koto Sungai Lasi	Batang Sungai Lasi Batang Indudur Batang Luak Sungkai Batang Sungai Sariak Batang Sungai Jambak Batang Sungai Batuang Batang Sigaranggang Batang Koto Tuo Batang Sungai Pisang Batang Sawah Tengah I Batang Sikabu Batang Sonsang	Koto Laweh/Induder Sungai Jambur Piangu Piangu Taruang-taruang Taruang-taruang/Piangu Siaro-aro Bukit Bais Bukit Bais Sungai Durian

Lanjutan Tabel/*Continued Table 1.1.7*

Kecamatan <i>Subdistrict</i>	Sungai <i>River</i>	Lokasi <i>Location</i>
(1)	(2)	(3)
Kubung	Batang Gantung I	Gantung Ciri
	Batang Cupak	Koto Baru
	Batang Sumani	Koto Baru
	Batang Lembang	Koto Baru/Selayo/Tanjuang Bingkuang
	Batang Gawan Kaciak	Koto Hilalang/Gt Ciri
	Batang Gawan Besar	Selayo
	Batang Sungai Sarik	Gantung Ciri
	Batang Manungguang	Gantung Ciri
	Batang Anak Air Gantung	Gantung Ciri
	Batang Sungai Buluh	Koto Baru
Batang Simo	Panyakalan	
X Koto Diatas	Batang Katialo	Katialo/Sulit Air
	Batang Aia Tabek	Tanjung Balik
	Batang Kajai	Siberambang
	Batang Balansiah	Paninjauan
	Batang Batu Laweh	Paninjauan
X Koto Singkarak	Batang Imang	Koto Sani/Sumani
	Batang Saniang Baka	Saniang Baka
	Batang Air Raso	Saniang Baka
	Batang Rimbo Panjang	Sumani
Junjung Sirih	Batang Panningahan	Panningahan
	Batang Ulu Air	Panningahan
	Batang Ondoh	Panningahan
	Batang Muaro Pingai	Muaro Pingai
	Batang Taraso	Muaro Pingai

Sumber/*Source*: Dinas Pekerjaan Umum dan Penata Ruang/*Department of Public Works and Spatial Planning*

**Tabel 1.1.8** Batas-Batas Wilayah Kabupaten Solok Menurut Kecamatan di Kabupaten Solok, 2020  
**Table 1.1.8** *Regional Boundaries of Solok regency by Sub District in Solok Regency, 2020*

Kecamatan Subdistrict	Nama Danau/ Lakes Name	Danau/Lakes		
		Panjang/Length	Lebar/Width	Luas/Area
(1)	(2)	(3)	(4)	(5)
Lembah Gumanti dan Danau Kembar	Danau Diatas <i>Diatas Lake</i>	6,25	2,75	17,20
Danau Kembar	Danau Dibawah <i>Dibawah Lake</i>	5,62	3,00	16,90
Danau Kembar	Danau Talang <i>Talang Lake</i>	1,50	0,88	1,30
X Koto Singkarak dan Junjung Sirih	Danau Singkarak <i>Singkarak Lake</i>	20,75	6,25	129,69

Sumber/Source: Kantor Pertanahan Kabupaten Solok/ Land Office of Solok Regency

## 1.2. KEADAAN IKLIM CLIMATE CONDITION

**Tabel 1.2.1** Kondisi Iklim di Kabupaten Solok, 2020  
*Table* *Climate Condition in Solok Regency, 2020*

<b>Uraian</b> <i>Items Matter</i>	<b>2020</b>
(1)	(2)
Jumlah Hari Hujan/ <i>Number of Rainy Days (Days)</i>	184
Curah Hujan/ <i>Rainfall (mm)</i>	2 241,5

Sumber/*Source*: Dinas Pertanian Kabupaten Solok/ *Agriculture Department of Solok Regency*



**Tabel**  
**Table** 1.2.2

**Rata-rata Hari Hujan Menurut Stasiun di Kabupaten Solok, 2020**  
**Average of Rainy Day by Station in Solok Regency, 2020**

Bulan Month	Stasiun/Station					
	Pantai Cermin	Lembah Gumanti	Hiliran Gumanti	Payung Sekaki	Tigo Lurah	Lembang Jaya
(1)	(2)	(3)	(4)	(5)	(6)	(7)
Januari/January	23	14	21	17	24	17
Februari/February	21	12	24	22	23	23
Maret/March	22	9	16	16	19	13
April/April	26	14	21	22	22	22
Mei/May	22	7	11	16	7	16
Juni/June	21	14	18	14	18	16
Juli/July	23	12	22	16	17	22
Agustus/August	19	6	14	15	16	13
September/September	20	13	20	19	20	17
Oktober/October	16	9	20	13	19	10
November/November	26	11	17	17	23	19
Desember/December	6	4	3	6	5	6
<b>2020</b>	<b>245</b>	<b>125</b>	<b>207</b>	<b>193</b>	<b>213</b>	<b>194</b>
<b>2019</b>	<b>233</b>	<b>125</b>	<b>189</b>	<b>164</b>	<b>203</b>	<b>202</b>

Lanjutan Tabel/*Continued Table 1.2.2*

Bulan <i>Month</i>	Stasiun/Station					
	Danau Kembar	Gunung Talang	Bukit Sundi	IX Koto Sungai Lasi	Kabung	X Koto Diatas
(1)	(8)	(9)	(10)	(11)	(12)	(13)
Januari/ <i>January</i>	15	5	21	21	24	14
Februari/ <i>February</i>	14	10	20	23	19	14
Maret/ <i>March</i>	15	12	19	14	16	12
April/ <i>April</i>	21	13	22	16	18	17
Mei/ <i>May</i>	23	16	14	11	12	5
Juni/ <i>June</i>	20	14	18	11	13	11
Juli/ <i>July</i>	22	15	29	17	18	8
Agustus/ <i>August</i>	13	9	13	8	13	7
September/ <i>September</i>	21	17	21	14	17	9
Oktober/ <i>October</i>	17	17	17	8	16	5
November/ <i>November</i>	22	22	22	15	22	16
Desember/ <i>December</i>	9	12	11	8	9	3
<b>2020</b>	<b>212</b>	<b>162</b>	<b>227</b>	<b>166</b>	<b>197</b>	<b>121</b>
<b>2019</b>	<b>144</b>	<b>129</b>	<b>200</b>	<b>177</b>	<b>173</b>	<b>122</b>

Lanjutan Tabel/*Continued Table 1.2.2*

Bulan <i>Month</i>	Stasiun/Station		
	X Koto Singkarak	Junjung Sirih	Rata-rata/ Average
(1)	(14)	(15)	(16)
Januari/ <i>January</i>	16	21	18,1
Februari/ <i>February</i>	14	12	17,9
Maret/ <i>March</i>	11	13	14,8
April/ <i>April</i>	17	20	19,4
Mei/ <i>May</i>	9	12	12,9
Juni/ <i>June</i>	12	15	15,4
Juli/ <i>July</i>	18	17	18,3
Agustus/ <i>August</i>	10	7	11,6
September/ <i>September</i>	12	15	16,8
Oktober/ <i>October</i>	8	11	13,3
November/ <i>November</i>	17	20	19,2
Desember/ <i>December</i>	4	8	6,7
<b>2020</b>	<b>148</b>	<b>171</b>	<b>184</b>
<b>2019</b>	<b>145</b>	<b>150</b>	<b>168</b>

Sumber/*Source*: Dinas Pertanian Kabupaten Solok/ *Agriculture Department of Solok Regency*

**Tabel**  
**Table** 1.2.3**Rata-rata Curah Hujan Menurut Stasiun (mm/bulan) di  
Kabupaten Solok, 2020**  
*Average of Rainfall by Station in Solok Regency, 2020*

Bulan Month	Stasiun/Station					
	Pantai Cermin	Lembah Gumanti	Hiliran Gumanti	Payung Sekaki	Tigo Lurah	Lembang Jaya
(1)	(2)	(3)	(4)	(5)	(6)	(7)
Januari/January	183,0	163,1	266,5	172,0	278,0	268,0
Februari/February	275,0	248,0	311,0	382,0	348,0	342,0
Maret/March	269,0	229,0	312,0	114,0	353,0	192,0
April/April	330,0	299,0	306,5	150,0	331,0	286,0
Mei/May	218,0	173,0	128,5	70,0	132,0	201,0
Juni/June	273,0	212,0	256,0	91,0	281,0	371,0
Juli/July	263,0	217,0	333,0	169,0	306,0	297,0
Agustus/August	173,0	92,0	146,0	100,0	177,0	150,0
September/September	405,0	285,0	207,5	475,0	259,0	309,8
Oktober/October	195,0	143,5	205,0	125,0	141,0	123,3
November/November	352,0	196,0	354,0	228,0	232,0	257,5
Desember/December	28,0	40,0	10,5	102,0	49,0	41,5
<b>2020</b>	<b>2.964,0</b>	<b>2.297,6</b>	<b>2.836,5</b>	<b>2.178,0</b>	<b>2.887,0</b>	<b>2.839,1</b>
<b>2019</b>	<b>2.707,1</b>	<b>2.195,4</b>	<b>2.698,5</b>	<b>1.843,0</b>	<b>2.703,0</b>	<b>2.817,5</b>

Lanjutan Tabel/*Continued Table 1.2.3*


Bulan Month	Stasiun/Station					
	Danau Kembar	Gunung Talang	Bukit Sundi	IX Koto Sungai Lasi	Kubung	X Koto Diatas
(1)	(8)	(9)	(10)	(11)	(12)	(13)
Januari/January	135,0	116,0	164,2	258,1	118,0	83,5
Februari/February	120,0	202,0	341,5	448,3	343,0	174,0
Maret/March	172,0	108,0	136,0	81,6	166,0	93,0
April/April	235,0	241,0	298,0	148,9	178,5	201,0
Mei/May	180,0	343,0	58,0	70,5	54,0	49,0
Juni/June	253,0	274,0	244,0	93,3	152,0	104,0
Juli/July	211,0	186,0	206,5	143,9	278,5	288,0
Agustus/August	65,0	69,0	94,5	53,8	24,3	149,0
September/September	272,0	215,0	200,5	129,2	154,0	90,5
Oktober/October	161,0	266,5	119,9	34,5	130,5	37,0
November/November	233,0	290,0	208,1	105,8	239,5	275,5
Desember/December	13,0	102,0	37,2	63,1	44,0	60,5
<b>2020</b>	<b>2.050,0</b>	<b>2.412,5</b>	<b>2.108,4</b>	<b>1.631,0</b>	<b>1.882,3</b>	<b>1.605,0</b>
<b>2019</b>	<b>1.657,0</b>	<b>1.830,0</b>	<b>1.793,8</b>	<b>2.234,1</b>	<b>2.061,0</b>	<b>1.879,2</b>

Lanjutan Tabel/*Continued Table 1.2.3*

Bulan Month	Stasiun/Station		
	X Koto Singkarak	Junjung Sirih	Rata-rata/ Average
(1)	(14)	(15)	(16)
Januari/January	159,0	216,0	184,3
Februari/February	212,0	178,0	280,3
Maret/March	134,6	66,5	173,3
April/April	232,5	275,5	250,9
Mei/May	58,0	74,0	129,2
Juni/June	149,5	158,0	208,0
Juli/July	198,5	256,5	239,6
Agustus/August	87,0	93,0	105,3
September/September	222,5	242,5	247,7
Oktober/October	107,0	86,0	133,9
November/November	222,0	109,0	235,9
Desember/December	53,0	99,5	53,1
<b>2020</b>	<b>1.835,6</b>	<b>1.854,5</b>	<b>2.241,5</b>
<b>2019</b>	<b>2.220,0</b>	<b>1.793,5</b>	<b>2.173,8</b>

Sumber/Source: Dinas Pertanian Kabupaten Solok/ Agriculture Department of Solok Regency





Jumlah Pegawai Negeri Sipil Lingkup Pemerintah Daerah Kabupaten Solok pada tahun 2020 tercatat mengalami penurunan sebesar 5,61 persen dibandingkan tahun 2019

*The number of Civil Servants in the Solok Regency Local Government in 2020 decreased by 5.61 percent compared to 2019*

## Jumlah Pegawai

### KABUPATEN SOLOK

Number of Civil Servants Solok Regency 2020

# 5.330

Orang  
People

## Wilayah Administratif

### 2020

KABUPATEN SOLOK  
Administrative Area of Solok Regency

# 14

Terdapat 14 Kecamatan di Kabupaten Solok

*There are 14 Subdistricts in Solok Regency*

Terdapat 74 Nagari di Kabupaten Solok. Nagari adalah setingkat dengan keluarahan/desa

*There are 74 Nagari in the Regency Solok. Nagari is the same level as village.*

# 74

# 414

Terdapat 414 Jorong di Kabupaten Solok

*There are 14 Jorongin Solok Regency*







**PENJELASAN TEKNIS**

1. Anggota Dewan Perwakilan Rakyat Daerah (DPRD) dipilih melalui pemilihan umum (pemilu) dan dilantik dalam masa jabatan lima tahun.
2. Susunan pemerintahan Republik Indonesia periode 2014–2019 terdiri dari presiden, wakil presiden, lembaga tinggi negara, kementerian, setingkat menteri, dan Lembaga Pemerintahan Non Kementerian (LPNK).
3. Lembaga tinggi negara terdiri dari Majelis Permusyawaratan Rakyat (MPR), Dewan Perwakilan Rakyat (DPR), Badan Pemeriksa Keuangan (BPK), dan Mahkamah Agung (MA), Dewan Perwakilan Daerah (DPD), Mahkamah Konstitusi (MK), dan Komisi Yudisial (KY)
4. Kementerian terdiri dari kementerian koordinator dan kementerian
5. Kementerian koordinator terdiri dari bidang politik, hukum, dan keamanan (Polhukam), bidang perekonomian, bidang pembangunan manusia dan kebudayaan, dan bidang kemaritiman
6. Kementerian terdiri dari Kementerian Sekretaris Negara, Kementerian Dalam Negeri, Kementerian Luar Negeri, Kementerian Perencanaan Pembangunan Nasional/ Bappenas, Kementerian

**TECHNICAL NOTES**

1. *Regional House of Representatives (DPRD) members are elected through a general election and appointed for a five-years membership,*
2. *The government structure of the Republic of Indonesia period 2009–2014 consists of president, vice president, state supreme agencies, ministries, ministerial level institutions, and non-ministerial institutions*
3. *State supreme agencies consist of The People's Consultative Assembly, The House of Representative, The Audit Board of the Republic of Indonesia, Supreme Court, Local Councils, Constitutional Court, and Judicial Commission*
4. *Ministries consist of coordinating ministry and departmental ministry,*
5. *Coordinating ministries consist of Coordinating Ministry for Political, Legal, and Security Affairs, Coordinating Ministry for the Economy, Coordinating Ministry for Maritime Affairs, and Coordinating Ministry for Human Development and Culture*
6. *Departmental Ministries consist of State Secretary; Ministry of Home Affairs; Ministry of Foreign Affairs; Ministry of National Development Planning/Chairperson of National Development Planning Agency; Ministry of Defense; Ministry of*

Pertahanan, Kementerian Hukum dan Hak Asasi Manusia, Kementerian Keuangan, Kementerian Energi dan Sumber Daya Mineral, Kementerian Perindustrian, Kementerian Perdagangan, Kementerian Pertanian, Kementerian Perhubungan, Kementerian Kelautan dan Perikanan, Kementerian Ketenagakerjaan, Kementerian Badan Usaha Milik Negara, Kementerian Koperasi dan UKM, Kementerian Pekerjaan Umum dan Perumahan Rakyat, Kementerian Lingkungan Hidup dan Kehutanan, Kementerian Agraria dan Tata Ruang/Badan Pertanahan Nasional, Kementerian Kesehatan, Kementerian Kebudayaan dan Pendidikan Dasar Menengah, Kementerian Sosial, Kementerian Agama, Kementerian Pariwisata, Kementerian Komunikasi dan Informatika, Kementerian Pendayagunaan Aparatur Negara dan Reformasi Birokrasi, Kementerian Pemuda dan Olahraga, Kementerian Desa, Pembangunan Daerah Tertinggal dan Transmigrasi, Kementerian Riset Teknologi dan Pendidikan Tinggi, dan Kementerian Pemberdayaan Perempuan dan Perlindungan Anak,

7. Setingkat Menteri terdiri dari Kejaksaan Agung, Tentara Nasional Indonesia, dan

*Justice and Human Rights; Ministry of Finance; Ministry of Energy and Mineral Resources; Ministry of Industry; Ministry of Trade; Ministry of Agriculture; Ministry of Transportation; Ministry of Maritime Affairs and Fisheries; Ministry of Manpower; Ministry of State Owned Enterprises; Ministry of Cooperatives and Small and Medium Enterprises; Ministry of Public Works and Public Housing; Ministry of Environment and Forestry; Ministry of Agrarian Affairs and Spatial Planning/National Land Agency; Ministry of Health; Ministry of Culture and Elementary & Secondary Education; Ministry of Social Services; Ministry of Religious Affairs; Ministry of Tourism; Ministry of Communication and Informatics; Ministry of Empowerment of State Apparatus and Bureaucracy Reform; Ministry of Youth and Sports Affairs; Ministry of Village Development, Disadvantaged Regions and Transmigration; Ministry of Research, Technology, and Higher Education; and Ministry of Women Empowerment and Child Protection,*

7. *Ministerial Level Officials consist of, Attorney General, Indonesian National Defense Force, and*

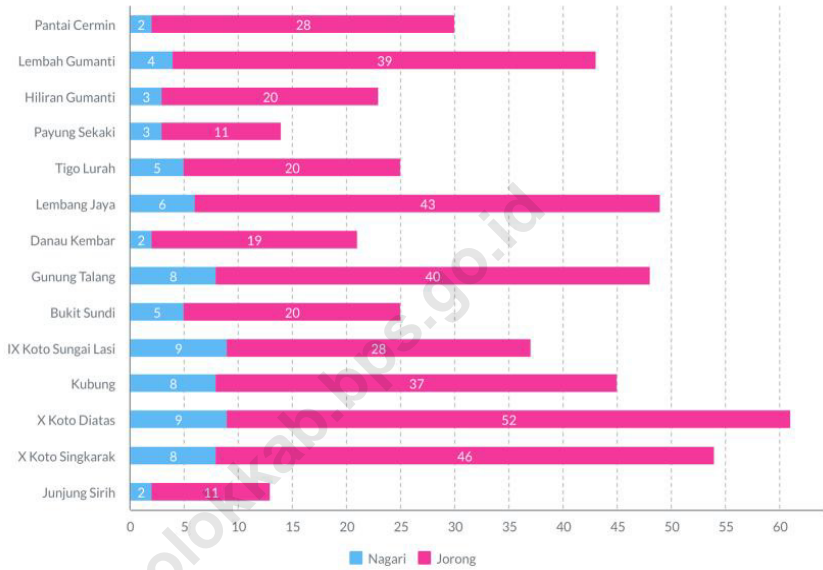
- Kepolisian Negara Republik Indonesia,
8. Lembaga Pemerintah Non Kementerian terdiri dari Arsip Nasional Republik Indonesia, Badan Intelijen Negara, Badan Kepegawaian Negara, Badan Kependudukan dan Keluarga Berencana Nasional, Badan Koordinasi Penanaman Modal, Badan Informasi Geospasial, Badan Meteorologi, Klimatologi, dan Geofisika, Badan Narkotika Nasional, Badan Nasional Penanggulangan Bencana, Badan Nasional Penanggulangan Terorisme, Badan Nasional Penempatan dan Perlindungan Tenaga Kerja Indonesia, Badan Pengawasan Obat dan Makanan, Badan Pengawasan Tenaga Nuklir, Badan Pengawasan Keuangan dan Pembangunan, Badan Pengkajian dan Penerapan Teknologi, Badan Pusat Statistik, Badan SAR Nasional, Badan Standardisasi Nasional, Badan Tenaga Nuklir Nasional, Lembaga Administrasi Negara, Lembaga Ilmu Pengetahuan Indonesia, Lembaga Ketahanan Nasional, Lembaga Kebijakan Pengadaan Barang/Jasa Pemerintah, Lembaga Penerbangan dan Antariksa Nasional, Lembaga Sandi Negara, dan Perpustakaan Nasional Republik Indonesia.
9. Realisasi Penerimaan dan Pengeluaran Pemerintah Provinsi adalah realisasi/perhitungan
- Indonesian National Police,*
8. *Non Ministerial Institutions consist of National Archive of the Republic of Indonesia, State Intelligence Board, National Civil Service Agency, National Population and Family Planning Board, Investment Coordinating Board, Geospatial Information Agency, Meteorology, Climatology, and Geophysics Agency, National Narcotics Agency, National Agency for Disaster Management, National Counter Terrorism Agency, The National Authority for The Placement and Protection of Indonesian Overseas Workers, National Agency of Drugs and Foods Control, Nuclear Energy Controlling Board, Audit and Development Supervising Agency, Agency for the Assesment and Application Technology, BPS-Statistics Indonesia, National Search and Rescue Agency,*
9. *Actual revenue and expenditure of Provincial Government is the realization Regency/Municipality*

APBD Kabupaten/Kota pada tiap tahun anggaran.

10. Pendapatan Asli Daerah (PAD) adalah pendapatan yang diperoleh daerah yang dipungut berdasarkan peraturan daerah sesuai dengan peraturan perundang-undangan, guna keperluan daerah yang bersangkutan dalam membiayai kegiatannya.
  11. Dana Perimbangan adalah dana yang bersumber dari pendapatan APBN yang dialokasikan kepada Daerah untuk mendanai kebutuhan daerah dalam rangka pelaksanaan desentralisasi.
  12. Lain-lain Pendapatan yang Sah adalah pendapatan lainnya dari pemerintah pusat dan atau dari instansi pusat, serta dari daerah lainnya.
10. *Original Local Government Revenue is revenue that withheld based on local regulations in accordance with the legislation, for the purposes of financing their activities.*
  11. *Balanced Budget is the fund coming from the state budget that allocated to regions to fund their needs in the context of decentralization.*
  12. *Other Legal Revenue is other income that coming from the central government and or from the central agencies, as well as from other local government.*

**Gambar** 2.1  
**Figures**

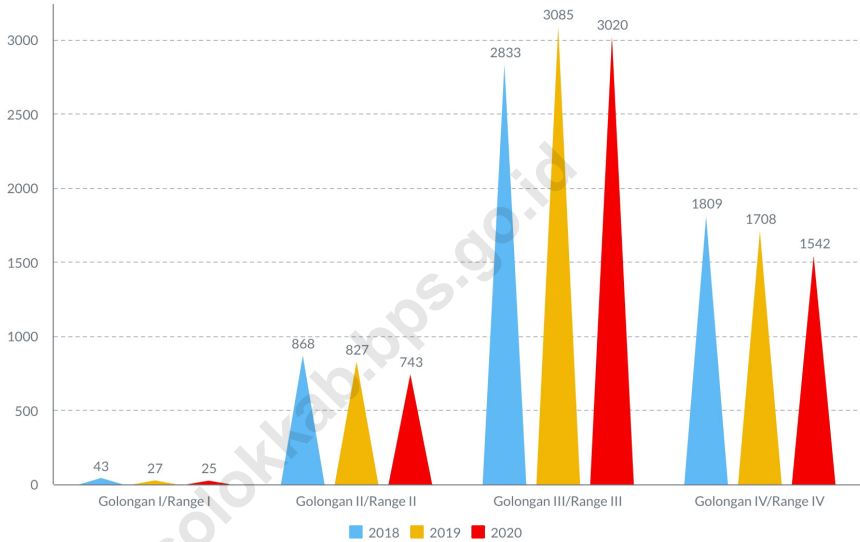
**Jumlah Nagari dan Jorong Menurut Kecamatan di Kabupaten Solok, 2020**  
**Number of Nagari and Jorong by Subdistrict in Solok Regency, 2020**



Sumber/Source: Sekretariat Daerah Kabupaten Solok/ *Secretariat of Solok Regency*

**Gambar** 2.2  
**Figures**

**Jumlah Pegawai Negeri Sipil Menurut Tingkat  
Kepangkatan dan Jenis Kelamin di Kabupaten Solok,  
Desember 2018-2020**  
*Number of Civil Servants by Hierarchy and Sex in Solok  
Regency, December 2018-2020*



Sumber/Source: BKPSDM Kabupaten Solok/ BKPSDM-Office of Solok Regency

## 2.1 WILAYAH ADMINISTRATIF ADMINISTRATIVE AREA

**Tabel 2.1.1 Jumlah Desa<sup>1</sup>/Kelurahan Menurut Kecamatan di Kabupaten Solok, 2016–2020**  
**Table Number of Villages<sup>1</sup>/Kelurahan by Subdistrict in Solok Regency, 2016–2020**

Kecamatan Subdistrict	2016	2017	2018	2019	2020
(1)	(2)	(3)	(4)	(5)	(6)
Pantai Cermin	2	2	2	2	2
Lembah Gumanti	4	4	4	4	4
Hiliran Gumanti	3	3	3	3	3
Payung Sekaki	3	3	3	3	3
Tigo Lurah	5	5	5	5	5
Lembang Jaya	6	6	6	6	6
Danau Kembar	2	2	2	2	2
Gunung Talang	8	8	8	8	8
Bukit Sundi	5	5	5	5	5
IX Koto Sungai Lasi	9	9	9	9	9
Kubung	8	8	8	8	8
X Koto Diatas	9	9	9	9	9
X Koto Singkarak	8	8	8	8	8
Junjung Sirih	2	2	2	2	2
<b>Kabupaten Solok</b>	<b>74</b>	<b>74</b>	<b>74</b>	<b>74</b>	<b>74</b>

Catatan/Note: <sup>1</sup> Termasuk kelurahan dan Unit Permukiman Transmigrasi (UPT)/Include Transmigration Settlement Unit  
 Sumber/Source: Peraturan Kepala Badan Pusat Statistik Nomor 29 Tahun 2018 Tanggal 15 Januari 2018 tentang Perubahan Atas Peraturan Kepala Badan Pusat Statistik Nomor 55 Tahun 2017 tentang Kode dan Nama Wilayah Kerja Statistik Tahun 2017  
 Chief Statistician Regulation Number 29/2018, January 15 2018, as a revision of Chief Statistician Regulation Number 55 of 2017 on Code and Name of Regional Level of Data Collection.



**Tabel 2.1.2** Jumlah Nagari dan Jorong Menurut Kecamatan di Kabupaten Solok, 2020  
**Table** Number of Nagari and Jorong by Subdistrict in Solok Regency, 2020

Kecamatan Subdistrict	Banyak Number		
	Nagari	Jorong	Desa Lama
(1)	(2)	(3)	(4)
Pantai Cermin	2	28	12
Lembah Gumanti	4	39	19
Hiliran Gumanti	3	20	7
Payung Sekaki	3	11	6
Tigo Lurah	5	20	9
Lembang Jaya	6	43	11
Danau Kembar	2	19	8
Gunung Talang	8	40	27
Bukit Sundi	5	20	10
IX Koto Sungai Lasi	9	28	11
Kubung	8	37	21
X Koto Diatas	9	52	21
X Koto Singkarak	8	46	16
Junjung Sirih	2	11	8
<b>Kabupaten Solok</b>	<b>74</b>	<b>414</b>	<b>186</b>

Sumber/Source: Sekretariat Daerah Kabupaten Solok/ Secretariat of Solok Regency

**Tabel 2.1.3**      **Daftar Nagari dan Jorong Kecamatan Pantai Cermin, 2020**  
**Table**              **List of Nagari and Jorong by Pantai Cermin Subdistrict, 2020**

Kecamatan Subdistrict	Nagari	Nama Jorong Jorong Name	
(1)	(2)	(3)	
Pantai Cermin	1. Surian	Jalan Balantai	Ladang Padi
		Suliti	Pasa Surian
		Gaduang	Koto Tinggi
		Kulemban	Tambang
		Lubuak Rasam	Kayu Manang
		Dalam Koto	Ulu Sg Indaruang
		Belakang Pasa	Tampat
	2. Lolo	Banto Mudiak	Pisau Hilang
		Banto Hilie	Ulu Pisau Hilang
		Ulu Lolo	Aie Daliek
		Pintu Rimbo	Aie Janiah
		Pasa Lolo	Sungai Indaruang
		Lb Batu Kuning	Muaro Sei Indaruang
		Muaro Pisau Hilang	Ulu Sei Indaruang

Sumber/Source: Sekretariat Daerah Kabupaten Solok/ *Secretariat of Solok Regency*

**Tabel 2.1.4**  
**Table****Daftar Nagari dan Jorong Kecamatan Lembah Gumanti, 2020**  
**List of Nagari and Jorong by Lembah Gumanti Subdistrict, 2020**

Kecamatan Subdistrict	Nagari	Nama Jorong Jorong Name	
(1)	(2)	(3)	
Lembah Gumanti	1. Alahan Panjang	Alahan Panjang Galagah Taratak Tengah Taratak Galundi Usak	Panggalian Kayu Taluak Dalam Batu Putihah Batang Hari Padang Laweh
	2. Sungai Nanam	Pasa Koto Lipek Pageh Sapan Munggu Tigo Taratak Tengah Limau Puruk Lekok Batu Gadang	Rimbo Data Sariak Bayang Parak Tabu Air Sanam Taratak Pauh Pakan Sabtu Padang Laweh Limau Parigi
	3. Salimpat	Taratak Baru Salimpat Tanjung Balik	Lipek Pageh Sungai Talang Limau Parigi Sibua-bua
	4. Aie Dingin	Koto Data Aie Sonsang Cubadak	Aie Tabu Kayu Aro Koto Baru

Sumber/Source: Sekretariat Daerah Kabupaten Solok/ Secretariat of Solok Regency

**Tabel 2.1.5**  
**Table**

**Daftar Nagari dan Jorong Kecamatan Hiliran Gumanti, 2020**  
**List of Nagari and Jorong by Hiliran Gumanti Subdistrict, 2020**

<b>Kecamatan Subdistrict</b>	<b>Nagari</b>	<b>Nama Jorong Jorong Name</b>	
(1)	(2)	(3)	
Hiliran Gumanti	1. Talang Babungo	Talang Barat Talang Timur Bulakan Tartak Jarang	Silanjai Taratak Dama Tabek
	2. Sariak Alahan Tigo	Sariak Ateh Sariak Bawah Talaok Sungai Pangalek	Sianggai-anggai Taratak Teleng Pinti Kayu Lurah Gadang
	3. Sungai Abu	Lubuk Muaro Sungai Kaluang Sungai Batarak	Balai Garabak Pabasahan

Sumber/Source: Sekretariat Daerah Kabupaten Solok/ Secretariat of Solok Regency

**Tabel 2.1.6**  
**Table****Daftar Nagari dan Jorong Kecamatan Payung Sekaki, 2020**  
**List of Nagari and Jorong by Payung Sekaki Subdistrict, 2020**

<b>Kecamatan Subdistrict</b>	<b>Nagari</b>	<b>Nama Jorong Jorong Name</b>	
(1)	(2)	(3)	
Payung Sekaki	1. Sirukam	Kubang Nan Duo Lubuak Pulai	Koto Tinggi Gantiang
	2. Supayang	Kubang Nan Raok Rumah Gadang	Koto Kubang
	3. Aie Luo	Rumah Panjang Tanah Sirah	Kipek

Sumber/Source: Sekretariat Daerah Kabupaten Solok/ Secretariat of Solok Regency

**Tabel 2.1.7**  
**Table**

**Daftar Nagari dan Jorong Kecamatan Tigo Lurah, 2020**  
**List of Nagari and Jorong by Tigo Lurah Subdistrict, 2020**

Kecamatan Subdistrict	Nagari	Nama Jorong Jorong Name	
(1)	(2)	(3)	
Tigo Lurah	1. Rangkang Luluih	Tapak Kudo Banch Laweh	Kapujan
	2. Batu Bajanjang	Kampung Tengah Pangka Pulai Muaro	Panariak Batu Gantuang Koto Tuo Sabi Aie
	3. Garabak Data	Data Garabak	Lubuak Tareh
	4. Simanau	Patik Batu Karang Putihah	Tanjung Manjulai
	5. Tanjuang Balik Sumiso	Tanjung Balik	Tigo Jangko

Sumber/Source: Sekretariat Daerah Kabupaten Solok/ *Secretariat of Solok Regency*

**Tabel 2.1.8** **Daftar Nagari dan Jorong Kecamatan Lembang Jaya, 2020**  
**Table** **List of Nagari and Jorong by Lembang Jaya Subdistrict, 2020**

Kecamatan Subdistrict	Nagari	Nama Jorong Jorong Name	
(1)	(2)	(3)	
Lembang Jaya	1. Selayo Tanang	Simpang Data Rumah Panjang Lembang Lakuek	Taratak Baru Taratak Paneh Kopi Pasar
	2. Koto Anau	Kurai Lembang Balai Tinggi Pasar Timbulun Aie Angek	Panta Tabek Lacu Kandang Jambu Kayu Kalek Tanah Sirah Pkn Kamih K Batu
	3. Batu banyak	Gobah Jambak	Lambah
	4. Limau Lunggo	Banda Balai Banda Panai	Karatau Banto
	5. Koto Laweh	Taratak Baru Mandahiling Rawang baru Kubang Rabah	Kapalo Koto Tigo Balai Jorong Taluek
	6. Batu bajanjang	Korong Lambah Balai Baruah Limau Puruik Ateh Masjid	Korong Lambah Balai Baruah Limau Puruik Ateh Masjid

Sumber/Source: Sekretariat Daerah Kabupaten Solok/ Secretariat of Solok Regency

**Tabel 2.1.9**  
**Table**

**Daftar Nagari dan Jorong Kecamatan Danau Kembar, 2020**  
**List of Nagari and Jorong by Danau Kembar Subdistrict, 2020**

Kecamatan Subdistrict	Nagari	Nama Jorong Jorong Name
(1)	(2)	(3)
Danau Kembar	1. Kampung Batu Dalam	Air Tawar Selatan Air Tawar Utara Air Rarak Selatan Air Rarak Utara Kamp. Batu Utara Kamp. Batu Selatan Kamp. Batu Tengah Kamp. Dalam Barat Kamp. Dalam Timur Kamp. Dalam Tengah
	2. Simpang Tanjung Nan IV	Pasar Simpang Kpl. Danau Dibawah Kpl. Danau Diatoh Aka Gadang Taluak Anjalai Taluak Kinari Lurah Ingu Gurun Data Rawang Gadang

Sumber/Source: Sekretariat Daerah Kabupaten Solok/ *Secretariat of Solok Regency*



**Tabel 2.1.10**      **Daftar Nagari dan Jorong Kecamatan Gunung Talang, 2020**  
**Table**                **List of Nagari and Jorong by Gunung Talang Subdistrict, 2020**

Kecamatan Subdistrict	Nagari	Nama Jorong Jorong Name	
(1)	(2)	(3)	
Gunung Talang	1. Cupak	Sawah Taluak Sungai Rotan Pasa Baru Panyalai Balai Pandan	Balai Tangah Aie Angek Sonsang Tengah Padang Pasa Usang
	2. Talang	Aro Tabel Pala Koto Gaek	Koto Gadang Panarian Anau Dadok
	3. Sungai Janiah	Talago Dadok Bungo Tanjung	Pandan Permai Gurah
	4. Koto Gadang Guguak	Balai Dama Pasa Baru Simpang Tabek Panjang	Pasa Usang Talago Bukit Gompong
	5. Koto Gaek Guguak	Linjuang Koto Tinggi	Sukarami
	6. Jawi Jawi Guguak	Balai Oli Pakan Jumat	Pinang Sinawa Tengah Padang
	7. Batang Barus	Kayu Aro Lubuk Selasih	Kayu Jao
	8. Aie Batumbuak	Madang Koto Baruah Lambah	Sangkar Puyuah

Sumber/Source: Sekretariat Daerah Kabupaten Solok/ Secretariat of Solok Regency

**Tabel 2.1.11**      **Daftar Nagari dan Jorong Kecamatan Bukit Sundi, 2020**  
**Table**                **List of Nagari and Jorong by Bukit Sundi Subdistrict, 2020**

Kecamatan Subdistrict	Nagari	Nama Jorong Jorong Name	
(1)	(2)	(3)	
Bukit Sundi	1. Muaro Paneh	Koto Kaciek Koto Panjang Balai Pinang	Sawah Ampang Galagah
	2. Kinari	Pamujan Tapi Aie	Bungo Harum Sawah Sundi
	3. Parambahan	Balai Bawah Mesjid	Suduik
	4. Dilam	Batu Karak Batu Sangka Batu Kijang	Balai Kapalo Koto
	5. Bukit Tandang	Kampung Sawah Kandih	Kampung Tengah Kampung Parik

Sumber/Source: Sekretariat Daerah Kabupaten Solok/ *Secretariat of Solok Regency*

**Tabel 2.1.12** Daftar Nagari dan Jorong Kecamatan IX Koto Sungai Lasi, 2020  
**Table** List of Nagari and Jorong by IX Koto Sungai Lasi Subdistrict, 2020

Kecamatan Subdistrict	Nagari	Nama Jorong Jorong Name	
(1)	(2)	(3)	
IX Koto Sungai Lasi	1. Pianggu	Sungai Lasi Batang Pamo	Pgu Cubadak
	2. Taruang – Taruang	Sawah Jantan Balai Okak	Pangkua Kaciak Sawah Baruah
	3. Siaro Aro	Taratak	Baringin Sakti
	4. Indudur	Kubang	Lembang
	5. Guguak Sarai	Guguak Padusi Guguak Anau	Guguak Jago Guguak Pil
	6. Sungai Durian	Balai Gadang Batu Kudo	Sikumbang
	7. Bukit Bais	Tabisu Kampung Tangah	Sigando
	8. Koto Laweh	Rangguang	Jariang
	9. Sungai Jambur	Ggk Manyambah Limau Kapeh	Kampung Ateh Sungai Durian

Sumber/Source: Sekretariat Daerah Kabupaten Solok/ Secretariat of Solok Regency

**Tabel 2.1.13**      **Daftar Nagari dan Jorong Kecamatan Kubung, 2020**  
**Table**                      **List of Nagari and Jorong by Kubung Subdistrict, 2020**

Kecamatan Subdistrict	Nagari	Nama Jorong Jorong Name	
(1)	(2)	(3)	
Kubung	1. Gauang	Gando Bansa	Galanggang
	2. Panyakalan	Hilie Banda Halaban	Pakan Sabtu Mudiek Aie
	3. Saok Laweh	Kapalo Koto Tengah Koto	Jembatan Bulakan Bungo Tanjuang
	4. Tanjuang Bingkuang	Koto Tuo Lakuak	Pasar Jumat Sambuak Durian
	5. Gantuang Ciri	Kampung Baru Kampung Markio Kamp Pinang Sinawa	Kamp Baringin Kamp Kapalo Koto
	6. Koto Hilalang	Kapondong Koto Tingga	Dalam Nagari Muaro Busuak Simpang iv
	7. Selayo	Galanggang Tengah Sawah Suduik	Lurah Nan Tigo Batu palano
	8. Koto Baru	Simpang Kajai Bawah Duku Simpang Sawah Baliak	Subarang Bukik Kili Lubuak Aguang

Sumber/Source: Sekretariat Daerah Kabupaten Solok/ *Secretariat of Solok Regency*

**Tabel 2.1.14** Daftar Nagari dan Jorong Kecamatan X Koto Diatas, 2020  
**Table** List of Nagari and Jorong by X Koto Diatas Subdistrict, 2020

Kecamatan Subdistrict	Nagari	Nama Jorong Jorong Name	
(1)	(2)	(3)	
X Koto Diatas	1. Katialo	Batu Gadang Aia Janiah	Lembang Balai Balai
	2. Tanjung Balik	Pasa Mudiak Pasa Hilia Guguk Nومه	K B Batu Lirik Batu Laweh
	3. Sulit Air	Silungkang Gando Koto Gadang Koto Tuo Taram Batu Galeh Sarikh	Talago Laweh Siaru Kunik Bonai Basung Linawan Rawang
	4. Pasilihan	Koto Gadang Sawah Luar	Payo Anyir Padang data
	5. Paninjauan	Aie Batumbuk Belansih Gantiang Tabek Kayu Aro Pasa	Gurun Kabu Batu Laweh Pasa Kubu
	6. Bukik Kandung	Panjangalan Sopan Balai Mudiak	Datar Sawah Kasiak
	7. Kuncir	Balai balai Binasi	Jaruai
	8. Siberambang	Karimbang Sibumbun Pabusuik Pisang Kalek	Cubadak Pakarohan Jaruai Taratak Tinggi
	9. Labuh Panjang	Padang Tinggi Guguak Tabaru	Batu Tunggal

Sumber/Source: Sekretariat Daerah Kabupaten Solok/ Secretariat of Solok Regency

**Tabel 2.1.15** **Daftar Nagari dan Jorong Kecamatan X Koto Singkarak, 2020**  
**Table** **List of Nagari and Jorong by X Koto Singkarak Subdistrict, 2020**

Kecamatan Subdistrict	Nagari	Nama Jorong Jorong Name
(1)	(2)	(3)
X Koto Singkarak	1. Kacang	Biteh Balerong Cakung Balai Balai Jambu Tembok
	2. Singkarak	Dalimo Tampauk Kaluku Talaos Kubang gajah Lapau Pulau Lembang
	3. Tikalak	Pasia Tengah Batu Api
	4. Sumani	Kapuh Simpang AA Bandaliko Sumagek PBS Kajang Sikumbang Koto Pinyangek Guci Koto Baru Ranah
	5. Saniang Baka	Kapalo Labuah Balai Gadang Balai Lalang Balai Batingkah Balai Panjang Aie Angek
	6. Koto Sani	Kasiak Limo Ninik Padang Belimbing Ujung Ladang
	7. Tanjung Alai	Balai Kubang Koto Baru Data Buah Jambu
	8. Aripan	Data Bungo Pintu Rayo Data Tampunik

Sumber/Source: Sekretariat Daerah Kabupaten Solok/ Secretariat of Solok Regency

**Tabel 2.1.16**      **Daftar Nagari dan Jorong Kecamatan Junjung Sirih, 2020**  
**Table**                **List of Nagari and Jorong by Junjung Sirih Subdistrict, 2020**

Kecamatan Subdistrict	Nagari	Nama Jorong Jorong Name
(1)	(2)	(3)
Junjung Sirih	1. Muaro Pingai	Guci II Guci IV Panyalai
	2. Paninggahan	Gando Subarang Parumahan
		Panyalai Koto
		Gantiang Padang Palak Koto Baru Tambak Kampung Tengah

Sumber/Source: Sekretariat Daerah Kabupaten Solok/ Secretariat of Solok Regency

## 2.2 DEWAN PERWAKILAN DAERAH THE REGIONAL HOUSE OF REPRESENTATIVE

**Tabel 2.2.1** Jumlah Anggota DPRD Kabupaten Solok Menurut Partai Politik dan Jenis Kelamin di Kabupaten Solok, 2020  
*Number of Members of The Regional House of Representatives by Political Parties and Sex in Solok Regency, 2020*

Partai Politik <i>Political Parties</i>	Jenis Kelamin		Jumlah <i>Total</i>
	Laki-laki <i>Male</i>	Perempuan <i>Female</i>	
(1)	(2)	(3)	(4)
01. Partai Golongan Karya (GOLKAR)	2	2	4
02. Partai Persatuan Pembangunan (PPP)	3	-	3
03. Partai Amanat Nasional (PAN)	6	-	6
04. Partai Gerakan Indonesia Raya (GERINDRA)	6	-	6
05. Partai Demokrat	3	1	4
06. Partai Keadilan Sejahtera (PKS)	4	-	4
07. Partai Demokrasi Indonesia Perjuangan (PDIP)	2	-	2
08. Partai Nasional Demokrat (NASDEM)	4	-	4
09. Partai Hati Nurani Rakyat (HANURA)	2	-	2
10. Partai Bulan Bintang (PBB)	-	-	-
<b>Kabupaten Solok</b>	<b>32</b>	<b>3</b>	<b>35</b>

Sumber/Source: DPRD Kabupaten Solok/ Local Council of Solok Regency



**Tabel 2.2.2** Jumlah Anggota DPRD Kabupaten Solok Menurut Umur di Kabupaten Solok, 2020  
**Table** Number of Members of The Regional House of Representatives by Age in Solok Regency, 2020

Partai Politik Political Parties	Kelompok Umur / Age Group					Jmlh
	<30	31-40	41-50	51-60	61-70	
(1)	(2)	(3)	(4)	(5)	(6)	(7)
01. Partai Golongan Karya (GOLKAR)	1	-	2	1	-	4
02. Partai Persatuan Pembangunan (PPP)	-	2	1	-	-	3
03. Partai Amanat Nasional (PAN)	-	2	2	2	-	6
04. Partai Gerakan Indonesia Raya (GERINDRA)	-	-	3	3	-	6
05. Partai Demokrat	1	1	-	2	-	4
06. Partai Keadilan Sejahtera (PKS)	-	2	-	1	1	4
07. Partai Demokrasi Indonesia Perjuangan (PDIP)	-	-	-	2	-	2
08. Partai Nasional Demokrat (NASDEM)	-	-	-	4	-	4
09. Partai Hati Nurani Rakyat (HANURA)	-	-	1	1	-	2
10. Partai Bulan Bintang (PBB)	-	-	-	-	-	-
<b>Kabupaten Solok</b>	<b>2</b>	<b>7</b>	<b>9</b>	<b>16</b>	<b>1</b>	<b>35</b>

Sumber/Source: DPRD Kabupaten Solok/ Local Council of Solok Regency

**Tabel 2.2.3** Jumlah Anggota DPRD Kabupaten Solok Menurut Partai Politik dan Tingkat Pendidikan di Kabupaten Solok, 2020  
**Table** *Number of Members of The Regional House of Representatives by Political Parties and Sex in Solok Regency, 2020*

Partai Politik <i>Political Parties</i>	Tingkat Pendidikan/ <i>Education Level</i>			Jumlah
	SMA	DIII	S1/S2/S3	
(1)	(2)	(3)	(4)	(5)
01. Partai Golongan Karya (GOLKAR)	1	1	2	4
02. Partai Persatuan Pembangunan (PPP)	2	-	1	3
03. Partai Amanat Nasional (PAN)	1	-	5	6
04. Partai Gerakan Indonesia Raya (GERINDRA)	3	1	2	6
05. Partai Demokrat	2	-	2	4
06. Partai Keadilan Sejahtera (PKS)	1	-	3	4
07. Partai Demokrasi Indonesia Perjuangan (PDIP)	1	-	1	2
08. Partai Nasional Demokrat (NASDEM)	2	-	2	4
09. Partai Hati Nurani Rakyat (HANURA)	-	-	2	2
10. Partai Bulan Bintang (PBB)	-	-	-	-
<b>Kabupaten Solok</b>	<b>13</b>	<b>2</b>	<b>20</b>	<b>35</b>

Sumber/Source: DPRD Kabupaten Solok/ *Local Council of Solok Regency*

**Tabel 2.2.4** Banyaknya Produk Hukum DPRD Menurut Jenis Keputusan di Kabupaten Solok, 2020  
**Table** Number of Regulation DPRD by Category in Solok Regency, 2020

Partai Politik Political Parties	2017	2018	2019	2020
(1)	(2)	(3)	(4)	(5)
Peraturan Daerah Government Regulation	17	12	10	6
Keputusan Daerah Decree of Legislative Assembly	29	26	-	-
Pernyataan Statement	-	-	-	-
Keputusan Pimpinan DPDR Decree of Assembly Administration	13	11	6	23
Memorandum Memorandum	-	-	-	-
Panitia Anggaran Budget Committe	1	-	-	-
<b>Kabupaten Solok</b>	<b>60</b>	<b>49</b>	<b>16</b>	<b>29</b>

Sumber/Source: DPRD Kabupaten Solok/ Local Council of Solok Regency

**Tabel 2.2.5** Nama Ketua DPRD Kabupaten Solok, 1958—2024  
**Table** Chief of Parliament of Solok Regency, 1958—2024

Nama Ketua DPRD Name of Chairman of DPRD	Masa Jabatan Period
(1)	(2)
1. SYUKUR SU'UD	1958
2. ABDUL AZIZ MAULANA KALI	1960—1963
3. H. ZAGLOEL SUTAN KASABARAN	1964—1965
4. ILYAS RAHMAN	1965—1970
5. AHMAD HOSEN DATUK PUNTU BASA	1972—1977
6. H. NASIRUDDIN	1977—1987
7. DJAFRI BAKAR	1987—1992
8. Drs. H. DAHLAN BEY	1992—1997
9. LETKOL ELVIN DJAMAL	1997—1999
10. Drs. A. SA'ADUDDIN AS. CH. BGD	1999—2004
11. Ir. HILDAOSMIATI UBANI	2004—2009
12. SYAFRI DT. SIRI MARAJO	2009—2014
13. HARDINALIS, S.E, M.M	2014—2019
14. JON FIRMAN PANDU	2019—Oktober 2020
15. RENALDO GUSMAL, SE	Oktober 2020 — Januari 2021
16. DODI HENDRA	Januari 2021 — 2024

Sumber/Source: DPRD Kabupaten Solok/ Local Council of Solok Regency

**Tabel 2.2.6** Nama Anggota DPRD Kabupaten Solok, 2020  
**Table** List of Council Members Regional parliament of Solok Regency, 2020

Nama Name (1)	Fraksi Fraction (2)	Jabatan Department (3)
Hanif Hafiz, A.Md	GERINDRA	Ketua
Madra imdriawan	GERINDRA	Anggota
Iskan Nofis, SP	GERINDRA	Anggota
Dodi Hendra	GERINDRA	Anggota
Septrismen	GERINDRA	Anggota
Arlon	GERINDRA	Anggota
Ivoni Munir, S.Farm,Apt	PAN	Ketua
Renaldo Gusmal, SE	PAN	Anggota
Aurizal, S.Pd	PAN	Anggota
Etranedi, S.Kep	PAN	Anggota
Drs. Ahmad Purnama	PAN	Anggota
Faizal	PAN	Anggota
Olzaheri	GOLKAR	Ketua
Yetty Aswaty	GOLKAR	Anggota
Vivi Yulistia Rahayu, M.AP	GOLKAR	Anggota
Mukhnaldi	GOLKAR	Anggota
Armen Plani	NASDEM	Ketua
M Hidayat, B.Sc	NASDEM	Anggota
Jamris	NASDEM	Anggota
Azwirman, S.Ag	NASDEM	Anggota
Drs. Nazar Bakri	PKS	Ketua
Nosa Ekananda, S.Pd	PKS	Anggota
Yusferdizen	PKS	Anggota

Lanjutan Tabel/*Continued Table 2.2.6*

<b>Nama Name</b>	<b>Fraksi Fraction</b>	<b>Jabatan Department</b>
(1)	(2)	(3)
Harry Pawestrie	PKS	Anggota
Efdizal, SH	DEMOKRAT	Ketua
Mulyadi	DEMOKRAT	Anggota
Lucky Effendi	DEMOKRAT	Anggota
Dian Anggraini, SH	DEMOKRAT	Anggota
Dendi, S.Ag, MA	PPP	Ketua
Nelson	PPP	Anggota
M Syukri	PPP	Anggota
Zamroni, SH	PDI-P	Ketua
Jamaris	PDI-P	Anggota
Azwirman, S.Ag	HANURA	Anggota
Syukri Firman, S.Pi	HANURA	Anggota

Sumber/Source: DPRD Kabupaten Solok/ *Local Council of Solok Regency*

**Tabel 2.2.7** Banyaknya Kegiatan/Sidang yang Telah Dilaksanakan DPRD di Kabupaten Solok, 2020  
**Table** **Number of Convening Activities by Solok Regency Legislative Assembly in Solok Regency, 2020**

Kegiatan Activities	Banyak/ Numbers			
	2017	2018	2019	2020
(1)	(2)	(3)	(4)	(5)
1. Rapat Paripurna	57	50	50	37
2. Rapat Paripurna Istimewa	3	2	-	-
3. Rapat Paripurna Khusus	-	-	-	-
4. Rapat Pimpinan D P R D	-	-	-	-
5. Rapat Panitia Musyawarah	7	11	11	18
6. Rapat Komisi A	16	11	5	4
7. Rapat Komisi B	16	11	5	4
8. Rapat Komisi C	16	12	5	4
9. Rapat Komisi D	-	-	-	-
10. Rapat Komisi E	-	-	-	-
11. Rapat Gabungan Komisi	3	3	-	-
12. Rapat Panitia Anggaran	6	5	6	4
13. Rapat Panitia Khusus	16	5	2	6
14. Rapat Kerja	24	9	-	-
15. Rapat Dengar Pendapat	4	7	3	9
16. Kunjungan Kerja Gabungan Komisi	-	-	-	-
17. Produk Dewan	3	3	3	3
18. Surat Keputusan Dewan	29	26	23	1
19. Surat Keputusan Pimpinan D P R D	13	11	6	23
20. Kunjungan Kerja Komisi A	8	6	3	3
21. Kunjungan Kerja Komisi B	8	6	3	3
22. Kunjungan Kerja Komisi C	8	6	3	3
23. Kunjungan Kerja Komisi D	-	-	-	-
24. Kunjungan Kerja Komisi E	-	-	-	-
25. Rapat Unsur Pimpinan	2	5	5	4
26. Rapat Badan Legislasi	5	4	2	1
27. Rapat Badan Kehormatan	3	3	2	13
<b>Kabupaten Solok</b>	<b>247</b>	<b>196</b>	<b>137</b>	<b>140</b>

Sumber/Source: DPRD Kabupaten Solok/ Local Council of Solok Regency

## 2.3 SUMBER DAYA MANUSIA HUMAN RESOURCES

**Tabel 2.3.1** Jumlah Pegawai Negeri Sipil Menurut Jabatan dan Jenis Kelamin di Kabupaten Solok, Desember 2019 dan Desember 2020  
*Number of Civil Servants by Occupation and Sex in Solok Regency, Desember 2019 dan Desember 2020*

Kecamatan <i>Subdistrict</i>	2019		Jumlah <i>Total</i>
	Laki-laki <i>Male</i>	Perempuan <i>Female</i>	
(1)	(2)	(3)	(4)
Fungsional Tertentu <i>Specific Functional</i>	794	2 950	3 744
Fungsional Umum <i>Staf General Functional</i>	761	577	1 338
Struktural/ <i>Structural</i>	365	200	565
Eselon VI/ <i>5th Echelon</i>	-	-	-
Eselon IV/ <i>4th Echelon</i>	231	172	403
Eselon III/ <i>3rd Echelon</i>	106	25	131
Eselon II/ <i>2nd Echelon</i>	28	3	31
Eselon I/ <i>1st Echelon</i>	-	-	-
<b>Kabupaten Solok</b>	<b>1 920</b>	<b>3 727</b>	<b>5 647</b>



Lanjutan Tabel/Continued Table 2.3.1

Kecamatan Subdistrict	2020		Jumlah Total
	Laki-laki Male	Perempuan Female	
(1)	(5)	(6)	(7)
Fungsional Tertentu <i>Specific Functional</i>	819	2 616	3 435
Fungsional Umum <i>Staf General Functional</i>	562	741	1 303
Struktural/ <i>Structural</i>	371	221	592
Eselon V/ <i>5th Echelon</i>	-	-	-
Eselon IV/ <i>4th Echelon</i>	229	187	416
Eselon III/ <i>3rd Echelon</i>	114	31	145
Eselon II/ <i>2nd Echelon</i>	28	3	31
Eselon I/ <i>1st Echelon</i>	-	-	-
<b>Kabupaten Solok</b>	<b>1 752</b>	<b>3 578</b>	<b>5 330</b>

Sumber/Source: BKPSDM Kabupaten Solok/ BKPSDM-Office of Solok Regency

**Tabel 2.3.2** Jumlah Pegawai Negeri Sipil Menurut Tingkat Pendidikan dan Jenis Kelamin di Kabupaten Solok, Desember 2019 dan Desember 2020  
**Table** *Number of Civil Servants by Educational Level and Sex in Solok Regency, December 2019 and December 2020*

Tingkat Pendidikan <i>Educational Level</i>	2019		Jumlah <i>Total</i>
	Laki-laki <i>Male</i>	Perempuan <i>Female</i>	
(1)	(2)	(3)	(4)
Sampai dengan SD <i>Up to Primary School</i>	19	1	20
SMP/Sederajat <i>General Vocational Junior High School</i>	29	-	29
SMA/Sederajat <i>General/Vocational Senior High School</i>	402	262	664
Diploma I, II, III/Akta I, II, III <i>Diploma I, II, III/Akta I, II, III</i>	1 317	3 387	4 704
Tingkat Sarjana/Doktor/Ph.D <i>University Graduates</i>	153	77	230
<b>Kabupaten Solok</b>	<b>1 920</b>	<b>3 727</b>	<b>5 647</b>

Lanjutan Tabel/Continued Table 2.3.2

Tingkat Pendidikan <i>Educational Level</i>	2020		
	Laki-laki <i>Male</i>	Perempuan <i>Female</i>	Jumlah <i>Total</i>
(1)	(2)	(3)	(4)
Sampai dengan SD <i>Up to Primary School</i>	13	-	13
SMP/Sederajat <i>General Vocational Junior High School</i>	30	-	30
SMA/Sederajat <i>General/Vocational Senior High School</i>	381	317	698
Diploma I, II, III/Akta I, II, III <i>Diploma I, II, III/Akta I, II, III</i>	220	751	971
Tingkat Sarjana/Doktor/Ph.D <i>University Graduates</i>	1 108	2 510	3 618
<b>Kabupaten Solok</b>	<b>1 752</b>	<b>3 578</b>	<b>5 330</b>

Sumber/Source: BKPSDM Kabupaten Solok/ BKPSDM-Office of Solok Regency

**Tabel 2.3.3** Jumlah Pegawai Negeri Sipil Menurut Tingkat Kepangkatan dan Jenis Kelamin di Kabupaten Solok, Desember 2019 dan Desember 2020  
**Table** Number of Civil Servants by Hierarchy and Sex in Solok Regency, December 2019 and December 2020

Pangkat/Golongan/Ruang Hierarchy	2019		Jumlah Total
	Laki-laki Male	Perempuan Female	
(1)	(2)	(3)	(4)
1. I/A (Juru Muda)	3	-	3
2. I/B (Juru Muda Tingkat I)	3	-	3
3. I/C (Juru)	9	1	10
4. I/D (Juru Tingkat I)	11	-	11
<b>Golongan I/Range I</b>	26	1	27
5. II/A (Pengatur Muda)	51	14	65
6. II/B (Pengatur Muda Tingkat I)	107	150	257
7. II/C (Pengatur)	119	212	331
8. II/D (Pengatur Tingkat I)	91	83	174
<b>Golongan II/Range II</b>	368	459	827
9. III/A (Penata Muda)	205	536	741
10. III/B (Penata Muda Tingkat I)	247	786	1 033
11. III/C (Penata)	212	436	648
12. III/D (Penata Tingkat I)	250	413	663
<b>Golongan III/Range III</b>	914	2 171	3 085
13. IV/A (Pembina)	443	722	1 165
14. IV/B (Pembina Tingkat I)	148	371	519
15. IV/C (Pembina Utama Muda)	20	3	23
16. IV/D (Pembina Utama Madya)	1	-	1
17. IV/E (Pembina Utama)	-	-	-
<b>Golongan IV/Range IV</b>	612	10 96	1 708
<b>Jumlah/Total</b>	<b>1 920</b>	<b>3 727</b>	<b>5 647</b>

Lanjutan Tabel/Continued Table 2.3.3

Pangkat/Golongan/Ruang Hierarchy	2020		
	Laki-laki Male	Perempuan Female	Jumlah Total
(1)	(5)	(6)	(7)
1. I/A (Juru Muda)	2	-	2
2. I/B (Juru Muda Tingkat I)	4	-	4
3. I/C (Juru)	5	1	6
4. I/D (Juru Tingkat I)	13	-	13
<b>Golongan I/Range I</b>	24	1	25
5. II/A (Pengatur Muda)	37	13	50
6. II/B (Pengatur Muda Tingkat I)	97	147	244
7. II/C (Pengatur)	94	180	274
8. II/D (Pengatur Tingkat I)	99	76	175
<b>Golongan II/Range II</b>	327	416	743
9. III/A (Penata Muda)	190	440	630
10. III/B (Penata Muda Tingkat I)	239	760	999
11. III/C (Penata)	188	517	705
12. III/D (Penata Tingkat I)	250	436	686
<b>Golongan III/Range III</b>	867	2 153	3 020
13. IV/A (Pembina)	368	610	978
14. IV/B (Pembina Tingkat I)	145	393	538
15. IV/C (Pembina Utama Muda)	20	5	25
16. IV/D (Pembina Utama Madya)	1	-	1
17. IV/E (Pembina Utama)	-	-	-
<b>Golongan IV/Range IV</b>	534	1 008	1 542
<b>Kabupaten Solok</b>	<b>1 752</b>	<b>3 578</b>	<b>5 330</b>

Sumber/Source: BKPSDM Kabupaten Solok/ BKPSDM-Office of Solok Regency

**Tabel 2.3.4** Jumlah Pegawai Negeri Sipil Menurut Golongan, Kepegangatan dan Jenis Kelamin di Kabupaten Solok, 2020  
**Table** Number of Civil Servants of Department of Hierarchy and Sex in Solok Regency, 2020

Dinas/Instansi Pemerintahan Institution/Office	Golongan / Rank								Jmlh Total
	Laki-laki / Male				Perempuan/Female				
	I	II	III	IV	I	II	III	IV	
(1)	(2)	(3)	(4)	(5)	(6)	(7)	(8)	(9)	(10)
Sekretariat Daerah	-	18	37	17	-	4	23	5	104
Sekretariat DPRD	1	8	9	2	-	-	11	1	32
Inspektorat Daerah	-	-	9	7	-	-	16	3	35
Badan Kepegawaian & Pengembangan SDM	-	2	10	5	-	3	17	-	37
Badan Perencanaan, Penelitian dan Pembangunan	-	2	14	5	-	-	12	1	34
Badan Keuangan Daerah	-	4	15	6	-	1	25	1	52
Badan Penanggulangan Bencana Daerah	-	2	10	8	-	2	2	1	25
Dinas Pekerjaan Umum dan Penata Ruang	3	25	31	3	-	3	16	-	81
Dinas Pendidikan, Pemuda dan Olahraga	1	17	28	50	-	7	39	11	153
*UPT Diksar, Guru SLTP dan SLTA	12	113	353	305	1	177	1 312	897	3 170
Dinas Kesehatan	-	3	18	4	-	4	27	4	60
*Puskesmas, Labkesda, Instalasi Farmasi	1	17	51	8	-	159	339	46	621
Dinas Pertanian	1	14	52	14	-	5	44	6	136
Dinas Perikanan dan Pangan	-	2	7	6	-	-	12	2	29
*UPT BBI	-	-	-	-	-	-	2	-	2
Dinas Pariwisata dan Kebudayaan	-	6	12	3	-	1	13	1	36
Dinas Perhubungan	-	13	13	4	-	3	8	1	42
Dinas Perumahan Rakyat Kawasan Permukiman dan Pertanahan	-	2	11	5	-	1	5	1	25
DKUKMPP	-	1	8	5	-	1	19	5	39
Dinas Lingkungan Hidup	3	2	8	4	-	-	6	-	23
Dinas Perpustakaan dan Kearsipan	-	3	4	8	-	-	9	4	28
Dinas Komunikasi dan Informatika	-	1	10	4	-	-	7	-	22
Dinas Kependudukan dan Capil	-	2	8	1	-	2	6	3	22
Dinas PPKB dan P3A	-	1	5	4	-	3	18	3	34

Lanjutan Tabel/ Continued Table 2.3.4

Dinas/Instansi Pemerintahan Institution/Office	Golongan/ Rank								Jmlh Total
	Laki-laki / Male				Perempuan/Female				
	I	II	III	IV	I	II	III	IV	
(1)	(2)	(3)	(4)	(5)	(6)	(7)	(8)	(9)	(10)
Dinas Penanaman Modal, PTSP dan Tenaga Kerja	-	4	7	11	-	2	13	1	38
Dinas Pemberdayaan Masyarakat dan Nagari	-	1	8	4	-	1	9	1	24
Dinas Sosial	1	3	13	5	-	-	4	1	27
Satpol PP dan Damkar	-	16	15	3	-	-	5	1	40
Kantor Kesbangpol	-	2	3	1	-	1	1	1	9
RSUD	-	10	19	5	-	24	94	5	157
KECAMATAN									
Kecamatan Pantai Cermin	-	3	5	1	-	-	3	-	12
Kecamatan Lembah Gumanti	-	1	3	1	-	1	3	-	9
Kecamatan Hiliran Gumanti	-	2	4	3	-	1	1	-	11
Kecamatan Payung Sekaki	-	1	7	1	-	1	1	-	11
Kecamatan Tigo Lurah	-	6	4	3	-	1	1	-	15
Kecamatan Lembang Jaya	-	4	7	-	-	1	1	-	13
Kecamatan Danau Kembar	-	4	5	3	-	1	1	-	14
Kecamatan Gunung Talang	-	2	9	1	-	2	3	-	17
Kecamatan Bukit Sundi	-	3	4	2	-	-	5	-	14
Kecamatan IX Koto Sungai Lasi	1	1	8	2	-	1	3	-	16
Kecamatan Kubung	-	1	4	4	-	1	9	1	20
Kecamatan X Koto Diatas	-	4	6	3	-	-	1	1	15
Kecamatan X Koto Singkarak	-	1	10	1	-	2	3	-	17
Kecamatan Junjung Sirih	-	-	3	2	-	-	4	-	9
<b>Kabupaten Solok</b>	<b>24</b>	<b>327</b>	<b>867</b>	<b>534</b>	<b>1</b>	<b>416</b>	<b>2 153</b>	<b>1 008</b>	<b>5 330</b>

Sumber/Source: Badan Kepegawaian dan Pengembangan SDM Kabupaten Solok/ Human Resources and Development Agency of Solok Regency

**Tabel 2.3.5** Jumlah Pegawai Negeri Sipil Laki-laki Menurut Pendidikan di Kabupaten Solok, 2020  
**Table** Number of Male Civil Servants by Education in Solok Regency, 2020

Dinas/Instansi Pemerintahan Institution/Office	SD	SLTP	SLTA	Aka demi	S1/ D4	S2	S3	Jum Tot
(1)	(2)	(3)	(4)	(5)	(6)	(7)	(8)	(9)
Sekretariat Daerah	-	-	19	4	35	14	-	72
Sekretariat DPRD	-	1	8	2	6	3	-	20
Inspektorat Daerah	-	-	-	-	11	5	-	16
Badan Kepegawaian & Pengembangan SDM	-	-	2	-	10	5	-	17
Badan Perencanaan, Penelitian dan Pembangunan	-	-	2	-	10	9	-	21
Badan Keuangan Daerah	-	-	3	-	12	10	-	25
Badan Penanggulangan Bencana Daerah	-	-	4	-	11	5	-	20
Dinas Pekerjaan Umum dan Penata Ruang	3	1	28	4	20	6	-	62
Dinas Pendidikan, Pemuda dan Olahraga	-	-	27	2	49	17	1	96
*UPT Diksar, Guru SLTP dan SLTA	9	23	116	140	490	4	1	783
Dinas Kesehatan	-	-	3	4	12	6	-	25
*Puskesmas, Labkesda, Instalasi Farmasi	-	-	22	25	28	2	-	77
Dinas Pertanian	-	2	19	7	48	5	-	81
Dinas Perikanan dan Pangan	-	-	2	1	9	3	-	15
*UPT BBI	-	-	-	-	-	-	-	-
Dinas Pariwisata dan Kebudayaan	-	-	7	3	9	2	-	21
Dinas Perhubungan	-	-	17	2	7	4	-	30
Dinas Perumahan Rakyat Kawasan Permukiman dan Pertanahan	-	-	-	-	10	5	-	18
DKUKMPP	-	-	-	-	8	3	-	14
Dinas Lingkungan Hidup	1	2	2	-	7	5	-	17
Dinas Perpustakaan dan Kearsipan	-	-	5	-	5	5	-	15
Dinas Komunikasi dan Informatika	-	-	1	1	8	5	-	15
Dinas Kependudukan dan Capil	-	-	2	2	4	3	-	11
Dinas PPKB dan P3A	-	-	1	-	5	4	-	10
Dinas Penanaman Modal, PTSP dan Tenaga Kerja	-	-	5	1	10	6	-	22
Dinas Pemberdayaan Masyarakat dan Nagari	-	-	3	-	6	4	-	13
Dinas Sosial	-	1	3	1	15	2	-	22
Satpol PP dan Damkar	-	-	17	2	11	4	-	34



Lanjutan Tabel/ Continued Table 2.3.5

Dinas/Instansi Pemerintahan <i>Institution/Office</i>	SD	SLTP	SLTA	Aka demi	S1/ D4	S2	S3	Jum Tot
(1)	(2)	(3)	(4)	(5)	(6)	(7)	(8)	(9)
Kantor Kesbangpol	-	-	3	-	1	2	-	6
RSUD	-	-	2	14	11	7	-	34
<b>KECAMATAN</b>								
Kecamatan Pantai Cermin	-	-	4	-	5	-	-	9
Kecamatan Lembah Gumanti	-	-	1	-	2	2	-	5
Kecamatan Hiliran Gumanti	-	-	4	-	4	1	-	9
Kecamatan Payung Sekaki	-	-	6	-	3	-	-	9
Kecamatan Tigo Lurah	-	-	5	-	8	-	-	13
Kecamatan Lembang Jaya	-	-	7	-	3	1	-	11
Kecamatan Danau Kembar	-	-	4	1	6	1	-	12
Kecamatan Gunung Talang	-	-	5	1	5	1	-	12
Kecamatan Bukit Sundi	-	-	4	-	5	-	-	9
Kecamatan IX Koto Sungai Lasi	-	-	3	1	7	1	-	12
Kecamatan Kubung	-	-	2	-	5	2	-	9
Kecamatan X Koto Diatas	-	-	5	-	8	-	-	13
Kecamatan X Koto Singkarak	-	-	1	2	8	1	-	12
Kecamatan Junjung Sirih	-	-	1	-	4	-	-	5
<b>Kabupaten Solok</b>	<b>13</b>	<b>30</b>	<b>381</b>	<b>220</b>	<b>941</b>	<b>165</b>	<b>2</b>	<b>1752</b>

Sumber/Source: Badan Kepegawaian dan Pengembangan SDM Kabupaten Solok/ Human Resources and Development Agency of Solok Regency

**Tabel 2.3.6** Jumlah Pegawai Negeri Sipil Perempuan Menurut Pendidikan di Kabupaten Solok, 2020  
**Table** Number of Female Civil Servants by Education in Solok Regency, 2020

Dinas/Instansi Pemerintahan Institution/Office	SD	SLTP	SLTA	Aka demi	S1/ D4	S2	S3	Jum Tot
(1)	(2)	(3)	(4)	(5)	(6)	(7)	(8)	(9)
Sekretariat Daerah	-	-	4	1	23	4	-	32
Sekretariat DPRD	-	-	2	2	6	2	-	12
Inspektorat Daerah	-	-	1	-	17	1	-	19
Badan Kepegawaian & Pengembangan SDM	-	-	1	3	13	3	-	20
Badan Perencanaan, Penelitian dan Pembangunan	-	-	-	-	11	2	-	13
Badan Keuangan Daerah	-	-	3	4	18	2	-	27
Badan Penanggulangan Bencana Daerah	-	-	2	1	1	1	-	5
Dinas Pekerjaan Umum dan Penata Ruang	-	-	4	1	12	2	-	19
Dinas Pendidikan, Pemuda dan Olahraga	-	-	14	3	32	7	1	57
*UPT Diksar, Guru SLTP dan SLTA	-	-	209	311	1 842	25	-	2 387
Dinas Kesehatan	-	-	3	9	19	4	-	35
*Puskesmas, Labkesda, Instalasi Farmasi	-	-	22	322	197	3	-	544
Dinas Pertanian	-	-	11	3	39	2	-	55
Dinas Perikanan dan Pangan	-	-	-	2	11	1	-	14
*UPT BBI	-	-	1	-	1	-	-	2
Dinas Pariwisata dan Kebudayaan	-	-	4	2	8	1	-	15
Dinas Perhubungan	-	-	3	3	6	-	-	12
Dinas Perumahan Rakyat Kawasan Permukiman dan Pertanahan	-	-	1	-	5	1	-	7
DKUKMPP	-	-	2	1	20	2	-	25
Dinas Lingkungan Hidup	-	-	-	-	5	1	-	6
Dinas Perpustakaan dan Kearsipan	-	-	1	3	7	2	-	13
Dinas Komunikasi dan Informatika	-	-	-	-	6	1	-	7
Dinas Kependudukan dan Capil	-	-	2	-	5	4	-	11
Dinas PPKB dan P3A	-	-	3	2	17	2	-	24
Dinas Penanaman Modal, PTSP dan Tenaga Kerja	-	-	1	5	7	3	-	16
Dinas Pemberdayaan Masyarakat dan Nagari	-	-	2	1	7	1	-	11
Dinas Sosial	-	-	-	1	2	2	-	5
Satpol PP dan Damkar	-	-	2	-	2	2	-	6

Lanjutan Tabel/ Continued Table 2.3.6

Dinas/Instansi Pemerintahan <i>Institution/Office</i>	SD	SLTP	SLTA	Aka demi	S1/ D4	S2	S3	Jum Tot
(1)	(2)	(3)	(4)	(5)	(6)	(7)	(8)	(9)
Kantor Kesbangpol	-	-	1	-	1	1	-	3
RSUD	-	-	-	67	46	10	-	123
<b>KECAMATAN</b>								
Kecamatan Pantai Cermin	-	-	1	-	2	-	-	3
Kecamatan Lembah Gumanti	-	-	2	-	2	-	-	4
Kecamatan Hiliran Gumanti	-	-	1	-	1	-	-	2
Kecamatan Payung Sekaki	-	-	2	-	-	-	-	2
Kecamatan Tigo Lurah	-	-	1	-	1	-	-	2
Kecamatan Lembang Jaya	-	-	1	-	1	-	-	2
Kecamatan Danau Kembar	-	-	1	-	1	-	-	2
Kecamatan Gunung Talang	-	-	2	-	2	1	-	5
Kecamatan Bukit Sundi	-	-	2	-	3	-	-	5
Kecamatan IX Koto Sungai Lasi	-	-	-	1	3	-	-	4
Kecamatan Kubung	-	-	1	3	7	-	-	11
Kecamatan X Koto Diatas	-	-	-	-	2	-	-	2
Kecamatan X Koto Singkarak	-	-	3	-	2	-	-	5
Kecamatan Junjung Sirih	-	-	1	-	3	-	-	4
<b>Kabupaten Solok</b>	-	-	<b>317</b>	<b>751</b>	<b>2 416</b>	<b>93</b>	-	<b>3 578</b>

Sumber/Source: Badan Kepegawaian dan Pengembangan SDM Kabupaten Solok/ *Human Resources and Development Agency of Solok Regency*

**Tabel 2.3.7** Jumlah Pegawai Negeri Sipil Menurut Eselon dan Jenis Kelamin di Kabupaten Solok, 2020  
**Table** Number of Female Civil Servant of Echelon and Sex in Solok Regency, 2020

Dinas/Instansi Pemerintahan <i>Institution/Office</i>	Eselon/ <i>Echelon</i>								Jmlh <i>Total</i>
	Laki-laki / <i>Male</i>				Perempuan/ <i>Female</i>				
	II	III	IV	V	II	III	IV	V	
(1)	(2)	(3)	(4)	(5)	(6)	(7)	(8)	(9)	(10)
Sekretariat Daerah	7	8	22	-	-	3	11	-	51
Sekretariat DPRD	1	2	4	-	-	1	5	-	13
Inspektorat Daerah	1	4	-	-	-	1	2	-	8
Badan Kepegawaian & Pengembangan SDM	1	4	3	-	-	-	8	-	16
Badan Perencanaan, Penelitian dan Pembangunan	1	4	8	-	-	1	7	-	21
Badan Keuangan Daerah	1	4	7	-	-	2	11	-	25
Badan Penanggulangan Bencana Daerah	1	3	5	-	-	1	1	-	11
Dinas Pekerjaan Umum dan Penata Ruang	1	4	12	-	-	1	6	-	24
Dinas Pendidikan, Pemuda dan Olahraga	1	4	9	-	-	1	5	-	20
*UPT Diksar, Guru SLTP dan SLTA									
Dinas Kesehatan	-	3	4	-	1	2	8	-	18
*Puskesmas, Labkesda, Instalasi Farmasi	-	-	-	-	-	-	-	-	-
Dinas Pertanian	1	4	13	-	-	3	11	-	32
Dinas Perikanan dan Pangan	1	2	5	-	-	2	6	-	16
*UPT BBI	-	-	-	-	-	-	2	-	2
Dinas Pariwisata dan Kebudayaan	1	4	4	-	-	1	10	-	20
Dinas Perhubungan	1	3	9	-	-	1	4	-	18
Dinas Perumahan Rakyat Kawasan Permukiman dan Pertanahan	-	4	9	-	1	-	2	-	16
DKUKMPP	1	2	4	-	-	3	7	-	17
Dinas Lingkungan Hidup	1	3	6	-	-	-	4	-	14
Dinas Perpustakaan dan Kearsipan	1	1	5	-	-	1	4	-	12
Dinas Komunikasi dan Informatika	1	3	5	-	-	-	3	-	12
Dinas Kependudukan dan Sipil	-	2	4	-	-	2	5	-	14

Lanjutan Tabel/ Continued Table 2.3.7

Dinas/Instansi Pemerintahan <i>Institution/Office</i>	Eselon/ <i>Echelon</i>								Jmlh <i>Total</i>
	Laki-laki / <i>Male</i>				Perempuan/ <i>Female</i>				
	II	III	IV	V	II	III	IV	V	
(1)	(2)	(3)	(4)	(5)	(6)	(7)	(8)	(9)	(10)
Dinas PPKB dan P3A	1	2	3	-	-	2	8	-	16
Dinas Penanaman Modal, PTSP dan Tenaga Kerja	1	5	6	-	-	-	10	-	22
Dinas Pemberdayaan Masyarakat dan Nagari	1	2	5	-	-	1	6	-	15
Dinas Sosial	1	4	8	-	-	-	3	-	16
Satpol PP dan Damkar	1	4	10	-	-	-	4	-	19
Kantor Kesbangpol	-	-	1	-	-	-	2	-	3
RSUD	-	4	1	-	-	-	8	-	13
<b>KECAMATAN</b>									
Kecamatan Pantai Cermin	-	2	3	-	-	-	3	-	8
Kecamatan Lembah Gumanti	-	1	3	-	-	-	2	-	6
Kecamatan Hiliran Gumanti	-	2	5	-	-	-	1	-	8
Kecamatan Payung Sekaki	-	1	5	-	-	1	-	-	7
Kecamatan Tigo Lurah	-	2	5	-	-	-	1	-	8
Kecamatan Lembang Jaya	-	2	5	-	-	-	1	-	8
Kecamatan Danau Kembar	-	2	5	-	-	-	1	-	8
Kecamatan Gunung Talang	-	2	5	-	-	-	1	-	8
Kecamatan Bukit Sundi	-	2	4	-	-	-	3	-	9
Kecamatan IX Koto Sungai Lasi	-	2	3	-	-	-	3	-	8
Kecamatan Kubung	-	2	2	-	-	-	4	-	8
Kecamatan X Koto Diatas	-	1	4	-	-	1	1	-	7
Kecamatan X Koto Singkarak	-	2	5	-	-	-	2	-	9
Kecamatan Junjung Sirih	-	2	3	-	-	-	1	-	6
<b>Kabupaten Solok</b>	<b>28</b>	<b>114</b>	<b>229</b>	<b>-</b>	<b>3</b>	<b>31</b>	<b>187</b>	<b>-</b>	<b>592</b>

Sumber/Source: Badan Kepegawaian dan Pengembangan SDM Kabupaten Solok/ *Human Resources and Development Agency of Solok Regency*

**Tabel 2.3.8**  
**Table****Jumlah Polisi pada Kepolisian Kabupaten Solok Menurut Pangkat, Lokasi Penugasan dan Jenis Kelamin di Kabupaten Solok, 2020**  
**Number of Police officer Solok Regency by Rank, Location of Duty and Sex in Solok Regency, 2020**

Pangkat Rank	Polres			Polsek		
	Lk Male	Pr Female	Jmlh Total	Lk Male	Pr Female	Jmlh Total
(1)	(2)	(3)	(4)	(5)	(6)	(7)
AKBP	1	-	1	...	...	...
KOMPOL	3	-	3	...	...	...
AKP	4	-	4	...	...	...
IPTU	22	-	22	...	...	...
IPDA	29	-	29	...	...	...
AIPTU	14	-	14	...	...	...
AIPDA	28	1	29	...	...	...
BRIPKA	101	5	106	...	...	...
BRIGADIR	61	3	64	...	...	...
BRIPTU	38	10	48	...	...	...
BRIPDA	14	-	14	...	...	...
ABRIP	-	-	-	...	...	...
ABRDA	-	-	-	...	...	...
BHARKA	-	-	-	...	...	...
BHARATU	-	-	-	...	...	...
<b>Kabupaten Solok</b>	<b>315</b>	<b>19</b>	<b>334</b>	<b>...</b>	<b>...</b>	<b>...</b>

Sumber/Source: Polres Kab Solok/ Police office of Solok Regency

## 2.4 KEUANGAN PEMERINTAH GOVERNMENT FINANCE

**Tabel 2.4.1** Realisasi Pendapatan Pemerintah Kabupaten Solok Menurut Jenis Pendapatan (jutaan rupiah), 2017–2020  
**Table 2.4.1** Actual Solok Regency Government Revenues by Kind of Revenues (million rupiahs), 2017–2020

Jenis Pendapatan/Kind of Revenues	2017	2018
(1)	(2)	(3)
<b>1. Pendapatan Asli Daerah (PAD)/Regional Revenue</b>	113 269	67 936
1.1 Pajak Daerah/Regional Tax	14 717	19 015
1.2 Retribusi Daerah/Regional Retribution	5 590	5 680
1.3 Hasil Perusahaan Milik Daerah dan Pengelolaan Kekayaan Daerah yang Dipisahkan/Regional-Owned Company Revenue and Separated Management of Regional Wealth	6 839	6 044
1.4 Lain-lain PAD yang Sah/Other Regional Revenue	86 122	37 196
<b>2. Dana Perimbangan/Balance Funds</b>	91 897	936 193
2.1 Bagi Hasil Pajak/Tax Sharing Revenue	12 597	12 453
2.2 Bagi Hasil Bukan Pajak/Sumber Daya Alam/Non-Tax Sharing Revenue/Natural Resources	-	-
2.3 Dana Alokasi Umum/General Allocation Fund	710 962	710 962
2.4 Dana Alokasi Khusus/Special Allocation Fund	187 337	212 776
<b>3. Lain-lain Pendapatan yang Sah/Other Revenue</b>	119 386	159 110
3.1 Pendapatan Hibah/Grant	10 121	53 467
3.2 Dana Darurat/Emergency Fund	-	-
3.3 Dana Bagi Hasil Pajak dari Provinsi dan Pemerintah Daerah Lainnya/Tax Sharing Revenue from Provincial and Other Regional Governments	42 283	42 670
3.4 Dana Penyesuaian dan Otonomi Daerah/Regional Adjustment and Autonomy Fund	64 082	62 971
3.5 Bantuan Keuangan dari Provinsi atau Pemerintah Daerah Lainnya/Financial Assistance from Provincial or Other Regional Governments	2 900	-
3.6 Lainnya/Others	-	-
<b>Jumlah/Total</b>	<b>1 144 553</b>	<b>1 163 239</b>

Lanjutan Tabel/*Continued Table 2.4.1*

<b>Jenis Pendapatan/Kind of Revenues</b>	<b>2019</b>	<b>2020</b>
(1)	(4)	(5)
<b>1. Pendapatan Asli Daerah (PAD)/Regional Revenue</b>	74 611	70 560
1.1 Pajak Daerah/Regional Tax	20 193	19 015
1.2 Retribusi Daerah/Regional Retribution	7 133	5 115
1.3 Hasil Perusahaan Milik Daerah dan Pengelolaan Kekayaan Daerah yang Dipisahkan/Regional-Owned Company Revenue and Separated Management of Regional Wealth	6 917	7 210
1.4 Lain-lain PAD yang Sah/Other Regional Revenue	40 367	39 219
<b>2. Dana Perimbangan/Balance Funds</b>	980 735	863 880
2.1 Bagi Hasil Pajak/Tax Sharing Revenue	9 947	11 478
2.2 Bagi Hasil Bukan Pajak/Sumber Daya Alam/Non-Tax Sharing Revenue/Natural Resources	-	-
2.3 Dana Alokasi Umum/General Allocation Fund	731 032	661 472
2.4 Dana Alokasi Khusus/Special Allocation Fund	239 755	190 930
<b>3. Lain-lain Pendapatan yang Sah/Other Revenue</b>	199 373	204 694
3.1 Pendapatan Hibah/Grant	64 319	62 328
3.2 Dana Darurat/Emergency Fund	-	-
3.3 Dana Bagi Hasil Pajak dari Provinsi dan Pemerintah Daerah Lainnya/Tax Sharing Revenue from Provincial and Other Regional Governments	50 241	44 067
3.4 Dana Penyesuaian dan Otonomi Daerah/Regional Adjustment and Autonomy Fund	50 241	98 299
3.5 Bantuan Keuangan dari Provinsi atau Pemerintah Daerah Lainnya/Financial Assistance from Provincial or Other Regional Governments	-	-
3.6 Lainnya/Others	-	-
<b>Jumlah/Total</b>	<b>1 254 720</b>	<b>1 139 135</b>

Sumber/Source: Badan Keuangan Kabupaten Solok/ Financial Office of Solok Regency



**Tabel**  
**Table 2.4.2****Realisasi Belanja Pemerintah Kabupaten Solok Menurut  
Jenis Belanja (jutaan rupiah), 2017–2020  
Actual Solok Regency Government Expenditures by Kind of  
Expenditures (million rupiahs), 2017–2020**

Jenis Pendapatan Kind of Revenues	2017	2018
(1)	(2)	(3)
<b>1. Belanja Tidak Langsung/Indirect Expenditures</b>	688 833	722 498
1.1 Belanja Pegawai/Personnel Expenditures	537 203	571 517
1.2 Belanja Bunga/Interest Expenditures	-	-
1.3 Belanja Subsidi/Subsidies Expenditures	-	-
1.4 Belanja Hibah/Grant Expenditures	9 591	11 653
1.5 Belanja Bantuan Sosial/Social Aid Expenditures	-	-
1.6 Belanja Bagi Hasil/Sharing Fund Expenditure	982 733	2 572
1.7 Belanja Bantuan Keuangan/Financial Aids Expenditures	139 167	136 452
1.8 Belanja Tidak Terduga/Unpredicted Expenditures	982 733	301 608
<b>2. Belanja Langsung/Direct Expenditures</b>	487 766	445 008
2.1 Belanja Pegawai/Personnel Expenditures	31 986	33 406
2.2 Belanja Barang dan Jasa/Goods and Services Expenditures	251 164	244 440
2.3 Belanja Modal/Capital Expenditure	204 616	167 162
<b>Jumlah/Total</b>	<b>1 176 599</b>	<b>1 167 506</b>

Lanjutan Tabel/*Continued Table 2.4.2*

Jenis Pendapatan <i>Kind of Revenues</i>	2019	2020
(1)	(4)	(5)
<b>1. Belanja Tidak Langsung/<i>Indirect Expenditures</i></b>	766 669	794 572
1.1 Belanja Pegawai/ <i>Personnel Expenditures</i>	600 767	569 744
1.2 Belanja Bunga/ <i>Interest Expenditures</i>	-	-
1.3 Belanja Subsidi/ <i>Subsidies Expenditures</i>	-	-
1.4 Belanja Hibah/ <i>Grant Expenditures</i>	13 106	48 740
1.5 Belanja Bantuan Sosial/ <i>Social Aid Expenditures</i>	-	-
1.6 Belanja Bagi Hasil/ <i>Sharing Fund Expenditure</i>	2 907	4 098
1.7 Belanja Bantuan Keuangan/ <i>Financial Aids Expenditures</i>	149 578	146 333
1.8 Belanja Tidak Terduga/ <i>Unpredicted Expenditures</i>	309 763	25 655
<b>2. Belanja Langsung/<i>Direct Expenditures</i></b>	48 051	339 238
2.1 Belanja Pegawai/ <i>Personnel Expenditures</i>	37 522	48 120
2.2 Belanja Barang dan Jasa/ <i>Goods and Services Expenditures</i>	248 713	181 252
2.3 Belanja Modal/ <i>Capital Expenditure</i>	194 815	109 866
<b>Jumlah/<i>Total</i></b>	<b>1 247 720</b>	<b>1 133 811</b>

Sumber/*Source*: Badan Keuangan Kabupaten Solok/ *Financial Office of Solok Regency*

**Tabel 2.4.3** Realisasi Pembiayaan Pemerintah Daerah Kabupaten Solok Tahun Anggaran (jutaan rupiah), 2016-2020  
**Table** Realization of Solok Local Government Cost Budgeting (milion rupiah), 2016-2020

Jenis Pembiayaan <i>Kind of Cost</i>	2016	2017	2018	2019	2020
(1)	(2)	(3)	(4)	(5)	(6)
1. PENERIMAAN PEMBIAYAAN DAERAH / <i>REGIONAL COST EXPENDITURE</i>	145 043	81 493	40 263	34 887	41 836
- Penerimaan Investasi Non Permanen Lainnya	-	-	-	-	-
1. Sisa Lebih Perhitungan Anggaran Tahun Sebelumnya / <i>Remaining of Budgeting Last Year</i>	144 951	81 459	40 231	34 861	41 821
2. Penerimaan Plutang Daerah	91 159	33 722	32 313	26 147	14
2. PENGELUARAN PEMBIAYAAN DAERAH / <i>REGIONAL DEFRAVAL EXPENDITURE</i>	7 090	9 136	1 500	-	-
1. Pembentukan Dana Cadangan / <i>Remind of Fund</i>	-	-	-	-	-
2. Investasi Pemerintah Daerah / <i>Government Investment</i>	7 090	9 136	1 500	-	-
3. SISA LEBIH PEMBIAYAAN ANGGARAN TAHUN BERKENAAN / <i>REMAINING</i>	81 459	40 367	34 861	41 887	47 160
<b>PEMBIAYAAN DAERAH (1-2)</b>	<b>137 952</b>	<b>72 356</b>	<b>38 763</b>	<b>34 887</b>	<b>41 836</b>

Sumber/Source: Badan Keuangan Kabupaten Solok/ *Financial Office of Solok Regency*

**Tabel 2.4.4**      **Perkembangan Pendapatan Asli Daerah di Kabupaten Solok(jutaan rupiah), 2015-2020**  
**Table**              **Regional Real Receipt Budget in Solok (million rupiah), 2015-2020**

Tahun Year	Pendapatan Asli Daerah Real Receipt Budget
(1)	(2)
2015	55 610
2016	58 803
2017	113 269
2018	68 301
2019	74 611
2020	70 560

Sumber/Source: Badan Keuangan Kabupaten Solok/ Financial Office of Solok Regency

**Tabel 2.4.5** Realisasi Pembiayaan Pemerintah Daerah Kabupaten Solok Tahun Anggaran (jutaan rupiah), 2020  
**Table** Realization of Solok Local Government Cost Budgeting Year 2020 (million rupiah)

Sektor Sector	Target Target (000)	Realisasi Realization (000)	Persentase Percentage (%)
(1)	(2)	(3)	(4)
1. PBB / Earth and Building Tax	2 443	1 746	71,47
- Pedesaan / Rural	2 443	1 746	71,47
- Perkotaan / Urban	-	-	-
- Perhutanan / Forestry	-	-	-
- Perkebunan / Estates Crops	-	-	-
- Pertambangan / Mining	-	-	-
- Migas / Oil and Gas	-	-	-
- Non Migas / Non Oil and Gas	-	-	-
2.BPHTP	2 304	3 376	146,50
<b>Kabupaten Solok</b>	<b>4 747</b>	<b>5 122</b>	<b>217,97</b>

Sumber/Source: Badan Keuangan Kabupaten Solok/ Financial Office of Solok Regency

**Tabel 2.4.6** Alokasi Dana Desa Kabupaten Solok, 2020  
**Table** Village Fund Allocation Of Solok Regency, 2020

<b>Nama Nagari</b>	<b>Dana Desa</b>
(1)	(2)
Kecamatan X Koto Diatas	
1. Nagari Sibarambang	968 184 000
2. Nagari Pasilihan	831 614 000
3. Nagari Kuncir	824 454 000
4. Nagari Labuh Panjang	803 755 000
5. Nagari Tanjung Balit	1 265 326 000
6. Nagari Sulit Air	928 005 000
7. Nagari Katialo	888 553 000
8. Nagari Bukik Kandung	842 662 000
9. Nagari Paninjauan	877 290 000
Kecamatan X Koto Singkarak	
1. Nagari Koto Sani	1 155 012 000
2. Nagari Aripan	865 109 000
3. Nagari Sumani	810 150 000
4. Nagari Tikalak	761 088 000
5. Nagari Singkarak	833 621 000
6. Nagari Kacang	926 496 000
7. Nagari Tanjung Alai	932 862 000
8. Nagari Saning Baka	1 130 148 000
Kecamatan Kubung	
1. Nagari Tanjung Bingkuang	990 882 000
2. Nagari Gantuang Ciri	959 234 000
3. Nagari Saok Laweh	876 154 000
4. Nagari Panyakalan	811 563 000
5. Nagari Gaung	802 894 000
6. Nagari Salayo	1 081 681 000
7. Nagari Koto Baru	1 074 024 000
8. Nagari Koto Hilang	916 574 000

Lanjutan tabel/Continued table 2.4.6

<b>Nama Nagari</b>	<b>Dana Desa</b>
(1)	(2)
<b>Kecamatan IX Koto Sungai Lasi</b>	
1. Nagari Bukik Bais	833 377 000
2. Nagari Sungai Durian	825 710 000
3. Nagari Siaro Aro	919 761 000
4. Nagari Guguak Sarai	853 336 000
5. Nagari Sungai Jambur	931 555 000
6. Nagari Piangu	892 463 000
7. Nagari Taruang-Taruang	874 513 000
8. Nagari Koto Laweh	813 334 000
9. Nagari Indudur	860 676 000
<b>Kecamatan Payung Sekaki</b>	
1. Nagari Sirukam	879 657 000
2. Nagari Supayang	1 108 096 000
3. Nagari Aie Luo	844 263 000
<b>Kecamatan Gunung Talang</b>	
1. Nagari Cupak	1 090 098 000
2. Nagari Talang	928 700 000
3. Nagari Sungai Janiah	792 489 000
4. Nagari Koto Gaek Guguak	770 510 000
5. Nagari Jawi-Jawi Guguak	978 639 000
6. Nagari Koto Gadang Guguak	907 579 000
7. Nagari Batang Barus	1 150 170 000
8. Nagari Aie Batumbuek	1 233 158 000

Lanjutan tabel/Continued table 2.4.6

<b>Nama Nagari</b>	<b>Dana Desa</b>
<b>(1)</b>	<b>(2)</b>
<b>Kecamatan Bukit Sundi</b>	
1. Nagari Muaro Paneh	1 084 015 000
2. Nagari Bukit Tandang	867 267 000
3. Nagari Kinari	990 460 000
4. Nagari Parambahan	783 290 000
5. Nagari Dilam	870 917 000
<b>Kecamatan Lembang Jaya</b>	
1. Nagari Koto Gadang Koto Anau	1 189 468 000
2. Nagari Batu Banyak	1 069 356 000
3. Nagari Koto Laweh	1 106 426 000
4. Nagari Limau Lunggo	902 193 000
5. Nagari Salayo Tanang Bukik Sileh	926 791 000
6. Nagari Batu Bajanjang	928 849 000
<b>Kecamatan Junjung Sirih</b>	
1. Nagari Muaro Pingai	827 004 000
2. Nagari Paninggahan	1 547 128 000
<b>Kecamatan Lembah Gumanti</b>	
1. Nagari Alahan Panjang	1 424 806 000
2. Nagari Sungai Nanam	1 366 904 000
3. Nagari Salimpat	1 090 499 000
4. Nagari Aie Dingin	1 539 981 000
<b>Kecamatan Danau Kembar</b>	
1. Nagari Kampung Batu Dalam	1 174 775 000
2. Nagari Simpang Tj Nan IV	1 569 543 000
<b>Kecamatan Hiliran Gumanti</b>	
1. Nagari Talang Babungo	1 543 060 000
2. Nagari Sariak Alahan Tigo	1 969 621 000
3. Nagari Sungai Abu	1 702 791 000



Lanjutan tabel/Continued table 2.4.6

<b>Nama Nagari</b>	<b>Dana Desa</b>
<b>(1)</b>	<b>(2)</b>
Kecamatan Pantai Cermin	
1. Nagari Lolo	1 075 853 000
2. Nagari Surian	1 876 817 000
Kecamatan Tigo Lurah	
1. Nagari Batu Bajanjang	1 332 991 000
2. Nagari Rangkang Luluhi	1 121 297 000
3. Nagari Simanau	887 866 000
4. Nagari Tanjung Balik Sumiso	1 146 255 000
5. Nagari Garabak Data	1 757 977 000
<b>TOTAL</b>	<b>77 319 619 000</b>

Sumber/Source :Dinas Pemberdayaan Masyarakat dan Nagari/Community Empowerment and Of Solok Regency

## 2.5 PEMERINTAHAN GOVERNMENT

**Tabel 2.5.1** Banyaknya Berita Tentang Kabupaten Solok yang Dimuat Surat Daerah dan Nasional, 2020  
*Number of News About Solok Regency of Solok Loaded by Local and National Newspaper, 2020*

Bulan Month	Banyak/Numbers						
	Singga- lang	Padang Ekspres	Haluan	Koran Padang	Khaza- nah	Posmetro	Rakyat Sumbar
(1)	(2)	(3)	(4)	(5)	(6)	(7)	(8)
Januari/January	45	27	23	47	17	23	50
Februari/February	38	26	27	46	17	21	30
Maret/March	38	31	33	48	25	20	40
April/April	48	17	31	50	12	12	25
Mei/May	16	22	29	29	6	7	19
Juni/June	46	19	36	51	12	17	32
Juli/July	50	17	32	55	17	17	32
Agustus/August	36	18	27	45	12	17	26
September/September	31	20	36	36	15	15	38
Oktober/October	27	10	19	40	5	8	27
November/November	25	12	21	36	9	9	27
Desember/December	27	13	34	39	12	15	36
<b>Kabupaten Solok</b>	<b>427</b>	<b>232</b>	<b>348</b>	<b>522</b>	<b>159</b>	<b>181</b>	<b>382</b>

Sumber/Source: Bagian Humas Sekretariat Kabupaten Solok/ Public Relations Department of Solok Regency

**Tabel 2.5.2**      **Rekapitulasi Peraturan Bupati (Perbup) di Kabupaten Solok, 2020**  
**Table**              **Recapitulation of Bupati Regulation in Solok Regency, 2020**

Bulan Month	jumlah Peraturan Number of Regulation
(1)	(2)
Januari/January	5
Februari/February	1
Maret/March	1
April/April	8
Mei/May	9
Juni/June	4
Juli/July	8
Agustus/August	9
September/September	2
Oktober/October	5
November/November	7
Desember/December	4
<b>2020</b>	<b>63</b>
<b>2019</b>	<b>66</b>

Sumber/Source: Bagian Hukum Sekretariat Kabupaten Solok/ Legal Department of Solok Regency

**Tabel 2.5.3** **Daftar Peraturan Bupati (Perbup) di Kabupaten Solok, 2020**  
**Table** **List of Bupati Regulation in Solok Regency, 2020**

<b>Nomor Perbup</b> <b>Number of Bupati</b> <b>Regulation</b>	<b>Tanggal</b> <b>Date</b>	<b>Tentang</b> <b>About</b>
(1)	(2)	(3)
1 Tahun 2020	20 Januari 2020	Pedoman Penyusunan Anggaran Pendapatan dan Belanja Nagari Tahun Anggaran 2020
2 Tahun 2020	20 Januari 2020	Pemberian Tambahan Penghasilan Pegawai Aparatur Sipil Negara di Lingkungan Pemerintah Kabupaten Solok
3 Tahun 2020	20 Januari 2020	Perubahan Kedua Atas Peraturan Bupati No 36 Tahun 2013 tentang Pedoman Penilaian Kinerja Penyedia Jasa Konstruksi di Kabupaten Solok
4 Tahun 2020	20 Januari 2020	Tata Cara Pembagian dan Penataan Rincian Dana Desa Setiap Nagari di Kabupaten Solok Tahun Anggaran 2020
5 Tahun 2020	20 Januari 2020	Standar Harga Satuan Pekerjaan di Lingkungan Pemerintah Kabupaten Solok Tahun Anggaran 2020
6 Tahun 2020	19 Februari 2020	Perubahan Atas Peraturan Bupati No 57 Tahun 2019 tentang Penjabaran Anggaran Pendapatan dan Belanja Daerah Kabupaten Solok Tahun Anggaran 2020
7 Tahun 2020	17 Maret 2020	Pengelola Keuangan Nagari
8 Tahun 2020	01 Arpil 2020	Perubahan Ketiga Atas Peraturan Bupati No 12 Tahun 2014 tentang Kebijakan Akuntansi Pemerintah Daerah Kabupaten Solok
9 Tahun 2020	01 Arpil 2020	Perubahan Atas Peraturan Bupati No 9 Tahun 2015 tentang Sistem Akuntansi Pemerintah Daerah Kabupaten Solok
10 Tahun 2020	01 Arpil 2020	Perubahan Kedua Atas Peraturan Bupati No 57 Tahun 2019 tentang Penjabaran Anggaran Pendapatan dan Belanja Daerah Tahun Anggaran 2020
11 Tahun 2020	01 Arpil 2020	Sistem Pembayaran Non Tunai dalam Pelaksanaan Anggaran Pendapatan Belanja Daerah Kabupaten Solok
12 Tahun 2020	01 Arpil 2020	Perubahan Atas Peraturan Bupati No 49 Tahun 2019 tentang Standar Biaya di Lingkungan Pemerintah Daerah Kabupaten Solok Tahun Anggaran 2020
13 Tahun 2020	01 Arpil 2020	Perubahan Kedua Atas Peraturan Bupati No 26 Tahun 2018 tentang Sistem dan Prosedur Pengelolaan Keuangan Daerah Kabupaten Solok

Lanjutan Tabel/ Continued Table 2.5.3

<b>Nomor Perbup Number of Bupati Regulation</b>	<b>Tanggal Date</b>	<b>Tentang About</b>
(1)	(2)	(3)
14 Tahun 2020	23 April 2020	Perubahan Ketiga Atas Peraturan Bupati No 57 Tahun 2019 tentang Penjabaran Anggaran Pendapatan dan Belanja Daerah Tahun Anggaran 2020
15 Tahun 2020	28 April 2020	Pedoman Pengadaan Pengelolaan dan Penyaluran Cadangan Pangan Pemerintah Kabupaten Solok
16 Tahun 2020	13 Mei 2020	Kedudukan, Tugas dan Fungsi serta Tata Hubungan Kerja Staf Ahli Bupati
17 Tahun 2020	13 Mei 2020	Perubahan Atas Peraturan Bupati No 32 Tahun 2016 tentang Kedudukan, Susunan Organisasi, Tugas dan Fungsi serta Tata Kerja Inspektorat Daerah
18 Tahun 2020	14 Mei 2020	Petunjuk Teknis Pemberian Tunjangan Hari Raya Tahun 2020 Bagi pegawai Negeri Sipil di Lingkungan Pemerintah Kabupaten Solok
19 Tahun 2020	15 Mei 2020	Belanja Tidak Terduga
20 Tahun 2020	20 Mei 2020	Pengadaan Barang/Jasa Badan Layanan Umum Daerah pada Unit Pelaksanaan Teknis di Lingkungan Dinas Kesehatan
21 Tahun 2020	20 Mei 2020	Pengelolaan Sumber Daya Manusia Pegawai Non Aparatur Sipil Negara Badan Layanan Umum Daerah pada Unit Pelaksanaan Teknis Dinas Kesehatan
22 Tahun 2020	20 Mei 2020	Tarif Pelayanan Kesehatan Badan Layanan Umum Daerah pada Unit Pelaksanaan Teknis di Lingkungan Dinas Kesehatan
23 Tahun 2020	27 Mei 2020	Pedoman Teknis Pengelolaan Keuangan Badan Layanan Umum pada Unit Pelayanan Teknis Dinas Kesehatan Kabupaten Solok
24 Tahun 2020	27 Mei 2020	Penerimaan Peserta Didik Baru pada Taman Kanak-Kanak, Sekolah Dasar dan Sekolah Menengah Pertama
25 Tahun 2020	03 Juni 2020	Pedoman Pelaksanaan Pola Hidup Baru dalam Rangka Antisipasi dan Penanganan Corona Virus Disease 2019 di Kabupaten Solok

Lanjutan Tabel/ *Continued Table 2.5.3*

<b>Nomor Perbup Number of Bupati Regulation</b>	<b>Tanggal Date</b>	<b>Tentang About</b>
(1)	(2)	(3)
26 Tahun 2020	03 Juni 2020	Keamanan Pangan Segar di Kabupaten Solok
27 Tahun 2020	23 Juni 2020	Sistem Informasi Manajemen Kepegawaian di Lingkungan Pemerintah Kabupaten Solok
28 Tahun 2020	23 Juni 2020	pedoman Pelaksana Aplikasi Sistem Informasi Manajemen Perikanan dan Pangan Berbasis Online di lingkungan Pemerintah Kabupaten Solok
29 Tahun 2020	2 Juli 2020	Rencana Kerja Pemerintah Daerah Kabupaten Solok Tahun 2021
30 Tahun 2020	6 Juli 2020	Perubahan Keempat Atas Peraturan Bupati No 57 Tahun 2019 tentang Penjabaran Anggaran Pendapatan dan Belanja Daerah Tahun 2020
31 Tahun 2020	6 Juli 2020	Tata Cara Pengadaan Barang/Jasa di Nagari
32 Tahun 2020	10 Juli 2020	Kedudukan, Susunan Organisasi, Tugas dan Fungsi serta Tata Kerja Sekretariat Daerah
33 Tahun 2020	10 Juli 2020	Rencana Penanggulangan Bencana Daerah Kabupaten Solok Tahun 2020-2025
34 Tahun 2020	13 Juli 2020	Perubahan Atas Peraturan Bupati No 36 Tahun 2017 tentang Peraturan Pelaksana Peraturan Daerah Kabupaten Solok Nomor 7 Tahun 2017 tentang Hak Keuangan dan Administratif Pimpinan dan Anggota Dewan perwakilan Rakyat Daerah
35 Tahun 2020	23 Juli 2020	Perubahan Atas Peraturan Bupati No 23 Tahun 2019 tentang Rencana Kerja Pemerintah Daerah Kabupaten Solok Tahun 2020
36 Tahun 2020	27 Juli 2020	Tata Kelola Sistem Pemerintahan Berbasis Elektronik di Lingkungan Pemerintah Kabupaten Solok
37 Tahun 2020	5 Agustus 2020	Komite Pemasaran Produk Unggulan Daerah

Lanjutan Tabel/ *Continued Table 2.5.3*

<b>Nomor Perbup Number of Bupati Regulation</b>	<b>Tanggal Date</b>	<b>Tentang About</b>
(1)	(2)	(3)
38 Tahun 2020	5 Agustus 2020	Pengelolaan Jaringan Dokumentasi dan Informasi Hukum di Lingkungan Pemerintah Kabupaten Solok
39 Tahun 2020	11 Agustus 2020	Petunjuk Teknis Pemberian Gaji Ketigabelas Tahun 2020 bagi Pegawai Negeri Sipil di Lingkungan Pemerintah Kabupaten Solok
40 Tahun 2020	11 Agustus 2020	Perubahan Atas Peraturan Bupati No 4 Tahun 2020 tentang Tata Cara Pembagian dan Penetapan Rincian Dana Desa setiap Nagari di Kabupaten Solok Tahun Anggaran 2020
41 Tahun 2020	19 Agustus 2020	Pedoman Pengelolaan Pelayanan Informasi dan Dokumentasi di Lingkungan Pemerintah Kabupaten Solok
42 Tahun 2020	19 Agustus 2020	Pedoman Pengelolaan Pengaduan Pelayanan Publik di Lingkungan Pemerintah Kabupaten Solok
43 Tahun 2020	24 Agustus 2020	Pedoman Pelaksanaan Aplikasi Sistem Administrasi Perkantoran Berbasis Elektronik di Lingkungan Pemerintah Kabupaten Solok
44 Tahun 2020	24 Agustus 2020	Penerapan Disiplin dan Penegakan Hukum Protokol Kesehatan sebagai Upaya Pencegahan dan Pengendalian Corona Virus Disease 2019 di Kabupaten Solok
45 Tahun 2020	27 Agustus 2020	Penjabaran Pertanggungjawaban Pelaksanaan Anggaran Pendapatan dan Belanja Daerah Kabupaten Solok Tahun Anggaran 2019
46 Tahun 2020	2 September 2020	Perubahan Atas Peraturan Bupati No 28 Tahun 2017 tentang Pedoman Pelaksanaan Musyawarah Perencanaan Pembagian secara Elektronik (e-Musrembang) di Kabupaten Solok
47 Tahun 2020	7 September 2020	Analisa Standar Belanja dan Harga Satuan Pokok Kegiatan di Lingkungan Pemerintah Kabupaten Solok
48 Tahun 2020	7 Oktober 2020	Pedoman Penyusunan Peta Proses Bisnis Pemerintah Kabupaten Solok
49 Tahun 2020	7 Oktober 2020	Sistem pengelolaan Pengaduan Whistleblowing System di Lingkungan Pemerintah Kabupaten Solok

Lanjutan Tabel/ *Continued Table 2.5.3*

<b>Nomor Perbup Number of Bupati Regulation</b>	<b>Tanggal Date</b>	<b>Tentang About</b>
(1)	(2)	(3)
50 Tahun 2020	15 Oktober 2020	Pedoman Penerapan Standar Pelayanan Dasar Minimal di lingkungan Pemerintah Kabupaten Solok
51 Tahun 2020	13 Oktober 2020	Penjabaran Perubahan Anggaran Pendapatan dan Belanja Daerah Tahun Anggaran 2020
52 Tahun 2020	15 Oktober 2020	Penyelenggaraan Pendidikan Anti Korupsi pada Satuan Pendidikan di Kabupaten Solok
53 Tahun 2020	23 November 2020	Perubahan Kedua Atas Peraturan Bupati No 39 Tahun 2016 tentang Kedudukan, Susunan Organisasi, Tugas dan Fungsi serta Tata Kerja Dinas Lingkungan Hidup
54 Tahun 2020	23 November 2020	Perubahan Kedua Atas Peraturan Bupati No 45 Tahun 2016 tentang Kedudukan, Susunan Organisasi, Tugas dan Fungsi serta Tata Kerja Dinas Komunikasi dan Informatika
55 Tahun 2020	23 November 2020	Perubahan Kedua Atas Peraturan Bupati No 45 Tahun 2016 tentang Kedudukan, Susunan Organisasi, Tugas dan Fungsi serta Tata Kerja Dinas perpustakaan dan Kearsipan
56 Tahun 2020	24 November 2020	Pedoman Pemberian Keuangan Bersifat Khusus Kepada Nagari yang Bersumber dari Anggaran Pendapatan dan Belanja Daerah Kabupaten Solok
57 Tahun 2020	24 November 2020	Standar Satuan Harga Barang Kabupaten Solok Tahun Anggaran 2020
58 Tahun 2020	25 November 2020	Kedudukan, Susunan Organisasi, Tugas dan Fungsi serta Tata Kerja Badan perencanaan, Penelitian dan Pengembangan
59 Tahun 2020	25 November 2020	Standar Harga Satuan Biaya di lingkungan Pemerintah Daerah Kabupaten Solok Tahun Anggaran 2021
60 Tahun 2020	28 Desember 2020	Sistem dan Prosedur Pengelolaan Keuangan Daerah Kabupaten Solok
61 Tahun 2020	28 Desember 2020	Pedoman Penyusunan Survei Kepuasan Masyarakat di Lingkungan pemerintah Kabupaten Solok



Lanjutan Tabel/ *Continued Table 2.5.3*

<b>Nomor Perbup Number of Bupati Regulation</b>	<b>Tanggal Date</b>	<b>Tentang About</b>
(1)	(2)	(3)
62 Tahun 2020	30 Desember 2020	Penjabaran Anggaran Pendapatan dan belanja Daerah Tahun Anggaran 2021
63 Tahun 2020	30 Desember 2020	Pedoman Penyelenggaraan Inovasi Pelayanan Publik di Lingkungan Pemerintah Kabupaten Solok

Sumber/Source: Bagian Hukum Sekretariat Kabupaten Solok/ *Legal Department of Solok Regency*

**Tabel 2.5.4**      **Daftar Peraturan Daerah (Perda) di Kabupaten Solok, 2020**  
**Table**                      **List of Bupati Regulation in Solok Regency, 2020**

<b>Nomor Perda</b> <i>Number of Region Regulation</i>	<b>Tanggal</b> <i>Date</i>	<b>Tentang</b> <i>About</i>
(1)	(2)	(3)
1 Tahun 2020	24 Agustus 2020	Perubahan Atas Peraturan Daerah Nomor 2 Tahun 2020 tentang Penyelenggaraan Pendidikan
2 Tahun 2020	24 Agustus 2020	Lambang Daerah
3 Tahun 2020	26 Agustus 2020	Pertanggungjawaban Pelaksanaan Anggaran Pendapatan dan Belanja Daerah Kabupaten Solok Tahun Anggaran 2019
4 Tahun 2020	13 Oktober 2020	Perubahan Anggaran Pendapatan dan Belanja Daerah Tahun Anggaran 2020
5 Tahun 2020	13 Oktober 2020	Pengelolaan Kepariwisata
6 Tahun 2020	30 Desember 2020	Anggaran Pendapatan dan Belanja Daerah Tahun Anggaran 2021

Sumber/Source: Bagian Hukum Sekretariat Kabupaten Solok/ *Legal Department of Solok Regency*

**Tabel**  
**Table** 2.5.5

**Banyaknya Pemeriksaan Oleh Inspektorat Daerah  
Kabupaten Solok, 2020**  
*Frequency of Inspection Implemented by The Inspectorate  
Of Solok Regency, 2020*

Jenis Pemeriksaan <i>Kind of Inspection</i>	Kapasitas <i>Capacity</i>
(1)	(2)
1. Pemeriksaan Reguler	
- OPD	-
- Nagari	2
2. Pemeriksaan Khusus	
- Khusus/Kasus	7
- Pelanggaran Disiplin	4
- Audit Tujuan Tertentu (Akhir Masa Jabatan WaliNagari)	21
- Audit Kinerja	1
<b>Kabupaten Solok</b>	<b>35</b>

Sumber/Source :Inspektorat Daerah Kabupaten Solok/The Inspectorate of Solok Regency

## 2.6 PERTANAHAN LAND

**Tabel 2.6.1** Banyaknya Sertifikat PTSL (Pendaftaran Tanah Sistematis Lengkap) yang Diterbitkan di Kabupaten Solok, 2020  
*Number of National Project Certificate Transferred in Solok Regency, 2020*

Kecamatan Subdistrict	2020
(1)	(2)
Pantai Cermin	-
Lembah Gumanti	-
Hiliran Gumanti	-
Payung Sekaki	-
Tigo Lurah	-
Lembang Jaya	-
Danau Kembar	-
Gunung Talang	-
Bukit Sundi	934
IX Koto Sungai Lasi	-
Kubung	-
X Koto Diatas	-
X Koto Singkarak	-
Junjung Sirih	-
<b>2020</b>	<b>934</b>
<b>2018</b>	<b>3 798</b>

Sumber/Source: Kantor Pertanahan Kabupaten Solok/ Land office of Solok Regency

**Tabel 2.6.2** Banyaknya Peralihan Hak, Penghapusan Roya Sertifikat dan Hak Tanggungan oleh BPN di Kabupaten Solok, 2020  
**Table** *Number of Right Transferred, Certificates, and Copies Multifiyed by National Board of Land Office in Solok Regency, 2020*

Bulan Month	Peralihan Hak Right Transfer	Penghapusan Roya Roya Nulification (m2)	Hak Tanggung Encumbrance	Nilai Values (Rp 000.000)
(1)	(2)	(3)	(4)	(5)
Januari/January	142	60	106	24 146
Februari/February	153	39	103	20 427
Maret/March	118	58	87	14 190
April/April	125	28	27	9 321
Mei/May	97	12	35	7 599
Juni/June	108	44	18	8 435
Juli/July	57	32	62	14 495
Agustus/August	99	27	46	9 811
September/September	142	37	59	14 121
Oktober/October	151	42	46	273 394
November/November	224	62	94	19 236
Desember/December	...	...	...	...
<b>Kabupaten Solok</b>	<b>1 416</b>	<b>441</b>	<b>683</b>	<b>415 175</b>

Sumber/Source: Kantor Pertanahan Kabupaten Solok/ Land office of Solok Regency

**Tabel 2.6.3**      **Banyaknya Sertifikat Rutin yang Diterbitkan di**  
**Table**            **Kabupaten Solok, 2020**  
**Number Of Regional Project Certificate Transferred in Solok**  
**Regency, 2020**

<b>Bulan</b> <b>Month</b>	<b>Banyaknya Sertifikat</b> <b>Number of Certificate</b>	<b>Luas (m2)</b> <b>Area (square.m)</b>
(1)	(2)	(3)
Januari/January	29	90 101
Februari/February	21	81 285
Maret/March	12	83 293
April/April	7	66 432
Mei/May	14	17 299
Juni/June	45	18 527
Juli/July	32	583 114
Agustus/August	18	90 227
September/September	17	18 423
Oktober/October	23	116 300
November/November	6	10 890
Desember/December	...	...
<b>2020</b>	<b>224</b>	<b>1 175 891</b>
<b>2018</b>	<b>325</b>	<b>851 560</b>

Sumber/Source: Kantor Pertanahan Kabupaten Solok/ Land Office of Solok Regency

**Tabel 2.6.4**      **Rekapitulasi Tanah Terdaftar Berdasarkan KKP di**  
**Table**            **Kabupaten Solok, 2020**  
*Listed Land recapitulation Based on KKP in Solok Regency,*  
**2020**

<b>Bulan</b> <i>Month</i>	<b>Banyaknya Bidang</b> <i>Number of Field</i>	<b>Luas (m2)</b> <i>Area (square.m)</i>
(1)	(2)	(3)
Hak Milik	39 479	97 089 355
Hak Guna Usaha	6	17 415 300
Hak Guna Bangunan	3 039	1 882 502
Hak Pakai	290	4 039 658
Hak Pengolahan	8	3 317 577
<b>Kabupaten Solok</b>	<b>42 822</b>	<b>123 744 392</b>

Sumber/Source: Kantor Pertanahan Kabupaten Solok/ Land Office of Solok Regency

# PENDUDUK DAN KETENAGAKERJAAN

Population and Employment

# BAB

Chapter

# 03



## JUMLAH Penduduk TAHUN 2020

### KABUPATEN SOLOK

Total Population of Solok Regency in 2020

# 391.497

Orang  
People

Data BPS dari Hasil Sensus Penduduk 2020 (SP2020) September

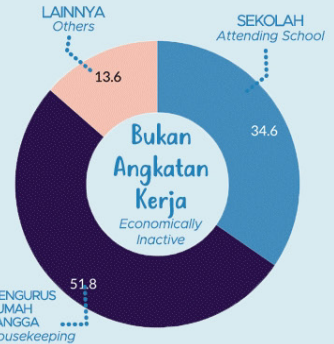
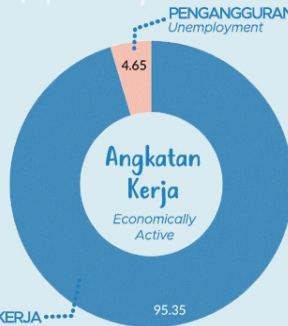
BPS-Statistics Indonesia, 2020 Population Census (September)

## Penduduk 15 Tahun Keatas

Menurut Jenis Kegiatan Utama

Jumlah Angkatan Kerja di Kabupaten Solok Tahun 2020 adalah 200.624 Orang dengan 95,35 persen bekerja

The number of the Economically Active in Solok Regency in 2020 was 200.624 people with 95.35 percent is working



## TPAK 74,64

Tingkat Partisipasi Angkatan Kerja (TPAK) adalah persentase jumlah Angkatan Kerja terhadap jumlah penduduk usia kerja

Labor Force Participation Rate (LFPR) is a percentage of the amount Labor Force on the number of working age population





**PENJELASAN TEKNIS**

**TECHNICAL NOTES**

1. Salah satu sumber data kependudukan adalah sensus penduduk yang dilaksanakan setiap sepuluh tahun sekali. Sensus penduduk telah dilaksanakan sebanyak tujuh kali sejak Indonesia merdeka, yaitu tahun 1961, 1971, 1980, 1990, 2000, 2010, dan 2020.

Keenam sensus penduduk sebelumnya dilaksanakan dengan menggunakan metode tradisional, yaitu mencatat setiap penduduk dari rumah ke rumah. Pertama kalinya dalam sejarah sensus penduduk di Indonesia, Sensus Penduduk 2020 (SP2020) menggunakan metode kombinasi yaitu dengan memanfaatkan data Administrasi Kependudukan (Adminduk) dari Direktorat Jenderal Kependudukan dan Pencatatan Sipil (Ditjen Dukcapil) Kementerian Dalam Negeri (Kemendagri) sebagai data dasar pelaksanaan SP2020. Hal ini dirancang dan dilaksanakan sebagai upaya untuk mewujudkan "SATU DATA KEPENDUDUKAN INDONESIA".

Cakupan penduduk pada SP2020 adalah seluruh penduduk yang tinggal di wilayah teritorial Indonesia, mencakup Warga Negara Indonesia (WNI) dan Warga Negara Asing (WNA) yang telah menetap atau berencana menetap di wilayah Indonesia

1. One of the source of demographic data is population census, which is conducted every ten years. Population Census has been conducted seven times since Indonesia's independence: 1961, 1971, 1980, 1990, 2000, 2010 and 2020.

*The previous six population censuses were carried out using the traditional method, canvassing each person door-to-door. For the first time in the history of the population census in Indonesia, the 2020 Population Census (SP2020) used a combined method, that is utilizing Population Administration data managed by the Directorate General of Population and Civil Registration of the Ministry of Home Affairs as the basic data for the population census. This is designed and implemented as an effort to realize "ONE INDONESIAN POPULATION DATA".*

*The target for population coverage in Population Census 2020 is all residents who live in Indonesia's territory, including Indonesian citizens (WNI) and foreign citizens (WNA) who have stayed or plan to stay in Indonesian territory for at least one year. The Indonesian*

selama minimal satu tahun. WNI yang dicakup juga termasuk mereka yang berada di luar negeri, yaitu Anggota Korps Diplomatik Republik Indonesia beserta keluarganya di luar negeri dan Anggota TNI/POLRI beserta keluarganya yang sedang melakukan misi perdamaian di luar negeri.

Pengumpulan data dalam SP2020 dilakukan dengan berbagai moda yaitu Sensus Penduduk Online, Drop Off - Pick Up (DOPU) Kuesioner, dan wawancara. Adanya pandemi Coronavirus Disease (COVID-19) yang dihadapi dunia sejak awal tahun 2020 mendorong banyak kantor statistik nasional (National Statistics Office – NSO) untuk melakukan penyesuaian tata kelola penyelenggaraan Sensus Penduduk, termasuk juga BPS. Pendataan penduduk semula direncanakan dengan wawancara dan membagi wilayah menjadi dua zona dengan mempertimbangkan ketersediaan akses internet, yaitu zona yang menggunakan kuesioner kertas (Paper and Pencil Interviewing, PAPI) dan zona yang menggunakan elektronik (Computer Assisted Personal Interviewing, CAPI). Dengan adanya tata kelola baru, pendataan penduduk dibagi menjadi tiga zona, yaitu Zona 1 DOPU, Zona 2 NonDOPU, dan

*citizens who are covered also include those who are abroad, namely members of the Diplomatic Corps of the Republic of Indonesia and their families abroad and members of the TNI / POLRI and their families who are carrying out Peacekeeping Missions abroad.*

*Data collection in SP2020 is carried out in various modes, namely Online Population Census, Drop Off - Pick Up (DOPU) Questionnaires, and interviews. The existence of the Coronavirus Disease (COVID-19) pandemic facing the world since the beginning of 2020 has prompted many national statistical offices (NSO) to make adjustments to the governance of the implementation of the Population Census, including BPS - Statistics Indonesia. Population data collection is originally planned by interview and divided the area into two zones taking into account the availability of internet access, namely the zone that uses paper questionnaires (Paper and Pencil Interviewing, PAPI) and the zone that uses electronics (Computer Assisted Personal Interviewing, CAPI). With the adjusted business processes, population data collection is divided into three zones, namely Zone 1 DOPU, Zone 2 Non-DOPU, and Zone 3 Interview.*

Zona 3 Wawancara.

Dalam publikasi ini, data yang disajikan merupakan hasil SP2010 (Mei) dan hasil SP2020 (September).

*In this publication, the data presented are the SP2010 results (May) and the SP2020 results (September).*

2. Penduduk Sumatera Barat adalah semua orang yang berdomisili di wilayah teritorial Indonesia, mencakup Warga Negara Indonesia (WNI) dan Warga Negara Asing (WNA) yang telah menetap selama satu tahun atau lebih atau berencana menetap di wilayah Indonesia selama minimal satu tahun. Pada sensus sebelumnya referensi waktu dalam konsep kependudukan adalah enam bulan. Perubahan ini didasari oleh UU No. 24 Tahun 2013 tentang Perubahan atas UU No. 23 Tahun 2006 tentang Administrasi Kependudukan pada Pasal 15.
  3. Laju pertumbuhan penduduk per tahun adalah angka yang menunjukkan rata-rata tingkat penambahan penduduk per tahun dalam jangka waktu tertentu. Angka ini dinyatakan sebagai persentase dari penduduk dasar. Metode penghitungan laju pertumbuhan penduduk yang digunakan oleh BPS adalah metode geometrik.
  4. Kepadatan penduduk adalah ukuran persebaran penduduk yang menunjukkan jumlah penduduk untuk setiap kilometer persegi luas wilayah
2. *The population of Sumatera Barat are all people who live in Indonesia's territory, including Indonesian citizens and foreign citizens who have lived for one year or more or plan to stay in Indonesian territory for at least one year. In the previous census the time reference in the population concept was six months. This change is based on Law no. 24 of 2013 concerning Amendments to Law no. 23 of 2006 concerning Population Administration in Article 15.*
  3. *Annual population growth rate is a number that shows the average rate of population growth per year in a certain period of time. This rate is a percentage of the basic population. The method used by Statistics Indonesia is the geometric method.*
  4. *Population density is a measure of the distribution of the population which shows the total population for each square kilometer of area.*

5. Rasio jenis kelamin adalah perbandingan antara jumlah penduduk laki-laki dan jumlah penduduk perempuan pada suatu daerah dan waktu tertentu, yang biasanya dinyatakan dalam banyaknya penduduk laki-laki per 100 perempuan.
  6. Distribusi penduduk adalah pola persebaran penduduk di suatu wilayah, baik berdasarkan batas-batas geografis maupun berdasarkan batas-batas administrasi pemerintahan.
  7. Komposisi penduduk adalah pola persebaran penduduk menurut karakteristiknya, contoh: penduduk menurut kelompok umur, penduduk menurut jenis kelamin.
  8. Sumber utama data ketenagakerjaan adalah Survei Angkatan Kerja Nasional (Sakernas). Survei ini khusus dirancang untuk mengumpulkan informasi/data ketenagakerjaan. Sakernas pertama kali diselenggarakan pada tahun 1976, kemudian dilanjutkan pada tahun 1977 dan 1978. Pada tahun 1986-1993, Sakernas diselenggarakan secara triwulanan, sejak tahun 1994-2001, Sakernas dilaksanakan secara tahunan, yaitu setiap bulan Agustus. Pada tahun 2002-2004, di samping Sakernas Tahunan dilakukan pula Sakernas Triwulanan. Pada tahun 2005-2010, pengumpulan data Sakernas dilaksanakan secara semesteran
5. *Sex ratio is the ratio between total male population and total female population in a certain area and at a certain time, which is usually stated in the number of male residents per 100 female.*
  6. *Population distribution is the pattern of population distribution in an area, either by geographic boundaries or by government administrative boundaries.*
  7. *Population composition is the pattern of population distribution by its characteristics, example: population by age group, population by sex.*
  8. *The main source of employment data is National Labour Force Survey (Sakernas). This survey is specifically designed to collect information on labour force statistics. The first Sakernas was conducted in 1976, then conducted annually during the period 1977-1978. During 1986-1993, Sakernas was conducted quarterly in all provinces in Indonesia, only since 1994 until 2001 Sakernas was conducted yearly, every August of the year. During the period 2002-2004, besides a yearly Sakernas, BPS also conducted a quarterly Sakernas. During the period 2005-2010, Sakernas has been conducted in semester period, i.e. February (First Semester) and*

pada Februari (Semester I) dan Agustus (Semester II). Tahun 2011-2014, Sakernas dilaksanakan Triwulanan, yaitu Februari (Triwulan I), Mei (Triwulan II), Agustus (Triwulan III), dan November (Triwulan IV). Sakernas Triwulanan ini dimaksudkan untuk memantau indikator ketenagakerjaan secara dini di Indonesia yang mengacu pada The Key Indicators of the Labour Market (KILM) yang direkomendasikan oleh The International Labour Organization (ILO). Mulai tahun 2015, pengumpulan data Sakernas dilaksanakan secara semesteran pada Februari (Semester I) dan Agustus (Semester II). Sejak Sakernas 2001, konsep status pekerjaan dan pengangguran mengalami perluasan dan penyempurnaan. Status pekerjaan yang pada Sakernas 2000 hanya 5 kategori, mulai tahun 2001 ditambahkan kategori baru, yaitu: pekerja bebas di pertanian dan pekerja bebas di nonpertanian. Selain itu, dalam rangka menyesuaikan dengan konsep ILO, konsep pengangguran terbuka diperluas, yaitu di samping mencakup penduduk yang aktif mencari pekerjaan, mencakup pula kelompok penduduk yang sedang mempersiapkan usaha/pekerjaan baru, kelompok penduduk yang tidak mencari pekerjaan

*August (Second Semester). During 2011-2014, Sakernas is conducted on a quarterly basis ie: February (First Quarter), May (Second Quarter), August (Third Quarter), and November (Fourth Quarter). A Quarterly Sakernas is aimed to monitor the prompt indicators of Indonesian labour market which referred to The Key Indicators of the Labour Market (KILM) recommended by The International Labour Organization (ILO). Since 2015, the Sakernas has been conducted on biannual basis again, the first semester on February and the later semester on August.*

*Since Sakernas 2001, the concept of employment status and unemployment was revised. The employment status previously covered only 5 categories, but since 2001 two new categories of casual employee both in agriculture and non-agriculture sectors have been added. In addition, to adapt the ILO concept, the concept of unemployment was also extended. Unemployment covers population who were looking for work, population who were establishing a new business/firm/establishment, discouraged job seekers, and those who were not actively looking for work with the reason of already having job but not starting to work (future starter).*

karena merasa tidak mungkin mendapatkan pekerjaan, serta kelompok penduduk yang tidak aktif mencari pekerjaan dengan alasan sudah mempunyai pekerjaan, tetapi belum mulai bekerja.

Hasil Sakernas Semester disajikan sampai tingkat provinsi (jumlah sampel 75.000 rumah tangga). Sementara itu, Sakernas Semester II disajikan sampai tingkat kabupaten/kota dengan jumlah sampel sebesar 300.000 rumah tangga. Mulai Sakernas Agustus 2020, penghitungan indikator menggunakan penimbang hasil proyeksi penduduk Survei Penduduk Antar Sensus (SUPAS) 2015.

9. Penduduk usia kerja adalah penduduk yang berumur 15 tahun ke atas.
10. Angkatan kerja adalah penduduk usia kerja (15 tahun ke atas) yang bekerja, punya pekerjaan namun sementara tidak bekerja, dan pengangguran.
11. Bekerja adalah kegiatan ekonomi yang dilakukan oleh seseorang dengan maksud memperoleh atau membantu memperoleh pendapatan atau keuntungan dan lamanya bekerja paling sedikit 1 jam secara terus menerus dalam seminggu yang lalu (termasuk pekerja keluarga tanpa upah yang membantu dalam suatu usaha/ kegiatan ekonomi).

*The results of Sakernas for first semester were presented at provincial level (sample size 75,000 households), while for the second semester were presented up to regency/municipal level (sample size 300,000 households). Starting from Sakernas August 2020, the calculation of indicators uses a weighting of the population projection results of the Intercensal Population Survey (SUPAS) 2015.*

9. *Working age population is persons of 15 years and over.*
10. *Labor force or economically active are persons of 15 years and over, who in the previous week were working, temporarily absent from work but having jobs, and unemployment.*
11. *Working is economic activity conducted by a person and intended to earn income by doing work or helping to do work at least one hour continuously during the reference week (including unpaid family worker/s for any economic activity).*

12. Jumlah jam kerja seluruhnya adalah jumlah jam kerja yang digunakan untuk bekerja (tidak termasuk jam kerja istirahat resmi dan jam kerja yang digunakan untuk hal-hal di luar pekerjaan).
  13. Lapangan usaha adalah bidang kegiatan dari pekerjaan/tempat bekerja di mana seseorang bekerja. Klasifikasi lapangan usaha mengikuti Klasifikasi Baku Lapangan Usaha Indonesia (KBLI) dalam 1 digit.
  14. Status pekerjaan adalah kedudukan seseorang dalam unit usaha/kegiatan dalam melakukan pekerjaan.
  15. Berusaha sendiri tanpa dibantu orang lain adalah bekerja atau berusaha dengan menanggung risiko secara ekonomis, yaitu tidak menggunakan pekerja dibayar maupun pekerja tak dibayar, termasuk yang sifat pekerjaannya memerlukan teknologi atau keahlian khusus.
  16. Berusaha dibantu buruh tidak tetap/buruh tidak dibayar adalah bekerja atau berusaha atas risiko sendiri, dan menggunakan buruh/pekerja tak dibayar dan atau buruh/pekerja tidak tetap.
  17. Berusaha dibantu buruh tetap/buruh dibayar adalah berusaha atas risiko sendiri dan mempekerjakan paling sedikit satu orang buruh/pekerja tetap yang dibayar.
  18. Buruh/karyawan/pegawai adalah seseorang yang bekerja
12. *Total working hours is the total hours spent by an employee to perform all jobs (excluding the time used for other activities which are not classified as work).*
  13. *Industry is field of a person's activity or establishment. The classification of industries follows the Indonesia Standard Industrial Classification (KBLI) in one digit.*
  14. *Employment status is the status of a person at his place of work or establishment where he was employed.*
  15. *Own-account worker is a person who works at his own risk without assisted by paid per mount worker or unpaid worker include technical job or skill job.*
  16. *Employer assisted by temporary workers/unpaid worker is a person who works at his own risk and assisted by temporary worker/unpaid worker.*
  17. *Employer assisted by permanent workers/paid workers is a person who does his business at her/his own risk at least one assisted by paid permanent worker.*
  18. *Employee is a person who work permanently for other people or*



pada orang lain atau instansi/ kantor/ perusahaan secara tetap dengan menerima upah/gaji baik berupa uang maupun barang. Buruh yang tidak mempunyai majikan tetap, tidak digolongkan sebagai buruh/karyawan, tetapi sebagai pekerja bebas. Seseorang dianggap memiliki majikan tetap jika memiliki 1 (satu) majikan (orang/ rumah tangga) yang sama dalam sebulan terakhir, khusus pada sektor bangunan batasannya tiga bulan. Apabila majikannya instansi/ lembaga, boleh lebih dari satu.

19. Pekerja bebas adalah seseorang yang bekerja pada orang lain/ majikan/institusi yang tidak tetap (lebih dari 1 majikan dalam sebulan terakhir) di usaha pertanian baik berupa usaha rumah tangga maupun bukan usaha rumah tangga, ataupun di nonpertanian atas dasar balas jasa dengan menerima upah atau imbalan baik berupa uang maupun barang, dan baik dengan sistem pembayaran harian maupun borongan. Usaha pertanian meliputi: pertanian tanaman pangan, perkebunan, kehutanan, peternakan, perikanan dan perburuan, termasuk jasa pertanian. Usaha nonpertanian meliputi: usaha di sector pertambangan, sector industri, sector listrik, gas dan air, sector konstruksi/bangunan, sector perdagangan, sector angkutan,

*institution/office/ company and gains some money/cash or goods as wage/salary. Labor who have no permanent employer is not categorized as a laborer/ worker/ employee but casual worker. A laborers in general is considered to have a permanent employer if he has the same employer during the past month, particularly for building construction sector is 3 months. If the employer is an institution, more than 1 (one) employer is allowed.*

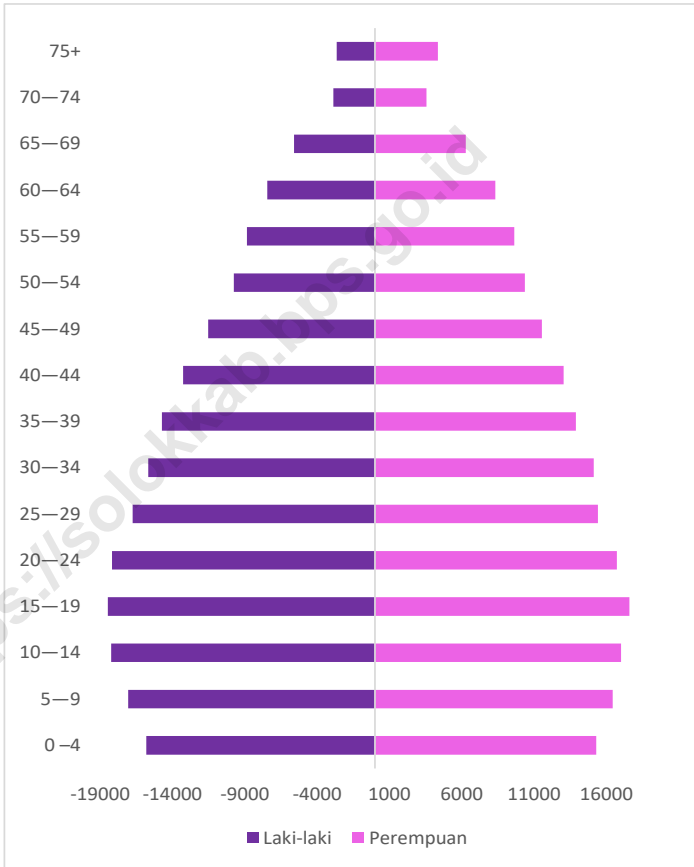
19. *Casual employee is a person who does not work permanently for other people/employer/institution (more than 1 employer during the last 1 month) in agricultural sector, either home industry or not home industry, or in non-agricultural sector based on remuneration paid with money or goods, and based on daily or contact payment system. Agricultural: industry covers food-based agricultural, plantation, forestry, breeding, fishery, including agricultural services. Non-agricultural: industry covers industries in mining, electricity, gas, water, building construction, trade, transportation, warehousing and communication, financial, insurance, property leasing and services industry, public services, social and individual services.*

- pergudangan dan komunikasi, sektor keuangan, asuransi, usaha persewaan bangunan, tanah dan jasa perusahaan, sektor jasa kemasyarakatan, sosial dan perorangan.
20. Pekerja tak dibayar adalah seseorang yang bekerja membantu usaha untuk memperoleh penghasilan/keuntungan yang dilakukan oleh salah seorang anggota rumah tangga atau bukan anggota rumah tangga tanpa mendapat upah/gaji baik berupa uang maupun barang.
  21. Mulai tahun 2017, sumber utama data upah berasal dari hasil Survei Angkatan Kerja Nasional (Sakernas). Hal ini berbeda dengan tahun-tahun sebelumnya dimana sumber utama data upah berasal dari Survei Upah Buruh (SUB) yang berbasis perusahaan. Sakernas merupakan survei berbasis rumah tangga yang dilaksanakan secara semesteran pada bulan Februari dan Agustus di seluruh Indonesia
  22. Data yang ditampilkan adalah upah buruh untuk pekerja berstatus buruh (sebagai pendekatan untuk penghitungan upah/gaji pekerja di sektor formal) dan pendapatan untuk pekerja nonburuh yang terdiri dari pekerja yang berstatus berusaha sendiri, pekerja bebas di pertanian, dan pekerja bebas di nonpertanian (sebagai
20. *Unpaid worker is a person who intended to work without pay either with money or good, in an establishment run by other members of the family, relative or neighbor.*
  21. *Since in 2017, the main source of data on wages are from the Indonesian Labor Force Survey (Sakernas). This is different from the previous years where the main source of data on wages came from the Labour Wage Survey which is an establishment-based survey. Sakernas is household-based survey and conducted semi-annually in February and August throughout Indonesia.*
  22. *Data presented are the wage of employee (as an approach for wage/salary of employee in the formal sector) and income for own-account worker, casual employee in agriculture, and casual employee in non-agriculture (as an approach for income of employee in the informal sector).*

- pendekatan untuk penghitungan pendapatan/penghasilan bersih pekerja di sektor informal).
23. Pendapatan/penghasilan bersih sebulan adalah pendapatan/penghasilan/imbalan/balas jasa selama sebulan yang lalu, baik berupa uang maupun barang yang diterima oleh seseorang yang bekerja dengan status berusaha sendiri, pekerja bebas di pertanian, atau pekerja bebas di nonpertanian.
24. Upah/gaji bersih sebulan merupakan imbalan/balas jasa yang diterima selama sebulan yang lalu baik berupa uang maupun barang yang dibayarkan oleh perusahaan/kantor/majikan dari pekerjaan utama kepada buruh/karyawan/pegawai. Komponen upah/gaji mencakup gaji dan tunjangan, upah lembur, uang transpor dan uang makan.
23. *Net income per month is income during last month, in the form of money or goods received by someone who worked as own-account worker, casual employee in agriculture, or casual employee in non-agriculture.*
24. *Net wage/salary per month is wage received during last month, in the form of money or goods, paid by the company/agency/employer to the employee for the major work done. The components of wage include salary and benefits, overtime pay, transportation allowance and meal allowance.*

**Gambar** 3.1  
**Figures**

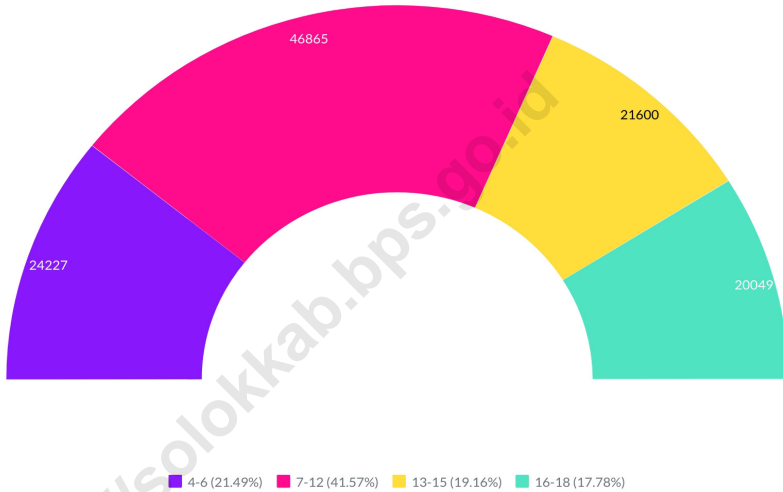
**Jumlah Penduduk Menurut Jenis Kelamin dan Kelompok Umur di Kabupaten Solok, 2020**  
*Population by Gender and Sub District in Solok Regency, 2020*



Sumber/Source: BPS, Sensus Penduduk (SP) 2020 (September) / BPS-Statistics Indonesia, 2020 Population Census (September)

**Gambar** 3.2  
**Figures**

**Jumlah Penduduk Menurut Umur Sekolah  
di Kabupaten Solok, 2020**  
*Population by School Age Groups and in Solok Regency,  
2020*



Sumber/Source: BPS, Sensus Penduduk (SP) 2010 dan Proyeksi Penduduk Indonesia 2015–2045/BPS-Statistics Indonesia, 2010 Population Census and Indonesia Population Projection 2015–2045

**3.1 PENDUDUK  
POPULATION**

**Tabel 3.1.1 Penduduk, Laju Pertumbuhan Penduduk, Distribusi  
Table Persentase Penduduk, Kepadatan Penduduk, Rasio Jenis  
Kelamin Penduduk Menurut Kecamatan di Kabupaten  
Solok, 2010 dan 2020  
*Population, Population Growth Rate, Percentage  
Distribution of Population, Population Density, and  
Population Sex Ratio by Subdistrict in Solok Regency, 2010  
and 2020***

<b>Kecamatan Subdistrict</b>	<b>Penduduk Population</b>	<b>Laju Pertumbuhan Penduduk per Tahun 2010–2020 Annual Population Growth Rate (%) 2010–2020</b>
<b>(1)</b>	<b>(2)</b>	<b>(3)</b>
Pantai Cermin	22 281	0,92
Lembah Gumanti	61 276	1,43
Hiliran Gumanti	18 338	1,34
Payung Sekaki	9 069	1,23
Tigo Lurah	10 887	1,29
Lembang Jaya	29 787	1,47
Danau Kembar	22 426	1,75
Gunung Talang	53 376	1,34
Bukit Sundi	25 943	1,29
IX Koto Sungai Lasi	10 595	0,92
Kubung	61 647	1,09
X Koto Diatas	19 154	0,37
X Koto Singkarak	33 690	0,62
Junjung Sirih	13 028	0,74
<b>Kabupaten Solok</b>	<b>391 497</b>	<b>1,17</b>

Lanjutan Tabel/Continued Table 3.1.1

<b>Kecamatan Subdistrict</b>	<b>Persentase Penduduk Percentage of Total Population</b>	<b>Kepadatan Penduduk per km<sup>2</sup> Population Density per sq.km</b>
<b>(1)</b>	<b>(7)</b>	<b>(8)</b>
Pantai Cermin	5,69	61
Lembah Gumanti	15,65	140
Hiliran Gumanti	4,68	65
Payung Sekaki	2,32	23
Tigo Lurah	2,78	19
Lembang Jaya	7,61	317
Danau Kembar	5,73	295
Gunung Talang	13,63	139
Bukit Sundi	6,63	238
IX Koto Sungai Lasi	2,71	62
Kubung	15,75	321
X Koto Diatas	4,89	75
X Koto Singkarak	8,61	134
Junjung Sirih	3,33	89
<b>Kabupaten Solok</b>	<b>100,00</b>	<b>105</b>

Lanjutan Tabel/*Continued Table* 3.1.1

<b>Kecamatan Subdistrict</b>	<b>Rasio Jenis Kelamin Population Sex Ratio</b>
<b>(1)</b>	<b>(11)</b>
Pantai Cermin	101,5
Lembah Gumanti	102,8
Hiliran Gumanti	103,3
Payung Sekaki	100,7
Tigo Lurah	99,8
Lembang Jaya	102,7
Danau Kembar	103,2
Gunung Talang	100,2
Bukit Sundi	98,2
IX Koto Sungai Lasi	103,3
Kubung	101,4
X Koto Diatas	99,5
X Koto Singkarak	98,0
Junjung Sirih	102,8
<b>Kabupaten Solok</b>	<b>101,2</b>

Sumber/*Source*: BPS, Sensus Penduduk (SP) 2020 (September) / *BPS-Statistics Indonesia, 2020 Population Census (September)*



**Tabel 3.1.2** Jumlah Penduduk Menurut Jenis Kelamin dan Kecamatan di Kabupaten Solok, 2020  
**Table** Population by Gender and Sub District in Solok Regency, 2020

Kecamatan Subdistrict	Jenis Kelamin (ribu) Gender (thousand)		Jumlah Total
	Laki-laki Male	Perempuan Female	
(1)	(2)	(3)	(4)
Pantai Cermin	11 221	11 060	22 281
Lembah Gumanti	31 057	30 219	61 276
Hiliran Gumanti	9 316	9 022	18 338
Payung Sekaki	4 551	4 518	9 069
Tigo Lurah	5 437	5 450	10 887
Lembang Jaya	15 094	14 693	29 787
Danau Kembar	11 391	11 035	22 426
Gunung Talang	26 718	26 658	53 376
Bukit Sundi	12 852	13 091	25 943
IX Koto Sungai Lasi	5 383	5 212	10 595
Kubung	31 044	30 603	61 647
X Koto Diatas	9 553	9 601	19 154
X Koto Singkarak	16 677	17 013	33 690
Junjung Sirih	6 605	6 423	13 028
<b>Kabupaten Solok</b>	<b>196 899</b>	<b>194 598</b>	<b>391 497</b>

Sumber/Source: BPS, Sensus Penduduk (SP) 2020 (September) / BPS-Statistics Indonesia, 2020 Population Census (September)

**Tabel 3.1.3** Jumlah Penduduk Menurut Jenis Kelamin dan Kelompok Umur di Kabupaten Solok, 2020  
**Table** Population by Gender and Sub District in Solok Regency, 2020

Kelompok Umur Age Groups	Jenis Kelamin Gender		Jumlah Total
	Laki-laki Male	Perempuan Female	
(1)	(2)	(3)	(4)
0—4	15 810	15 296	31 106
5—9	17 057	16 435	33 492
10—14	18 240	17 016	35 256
15—19	18 476	17 601	36 077
20—24	18 176	16 724	34 900
25—29	16 752	15 416	32 168
30—34	15 681	15 126	30 807
35—39	14 726	13 887	28 613
40—44	13 263	13 038	26 301
45—49	11 529	11 538	23 067
50—54	9 764	10 358	20 122
55—59	8 852	9 641	18 493
60—64	7 451	8 322	15 773
65—69	5 593	6 289	11 882
70—74	2 885	3 566	6 451
75+	2 644	4 345	6 989
<b>2020</b>	<b>196 899</b>	<b>194 598</b>	<b>391 497</b>
<b>2019</b>	<b>184 812</b>	<b>188 602</b>	<b>373 414</b>

Sumber/Source: BPS, Sensus Penduduk (SP) 2020 (September) / BPS-Statistics Indonesia, 2020 Population Census (September)

**Tabel 3.1.4** Jumlah Penduduk Laki-Laki Menurut Kelompok Umur Sekolah dan Kecamatan di Kabupaten Solok, 2020  
**Table** Male Population by School Age Groups and Sub District in Solok Regency, 2020

Kecamatan Subdistrict	Kelompok Umur Sekolah School Age Groups				Jumlah Total
	4—6	7—12	13—15	16—18	
(1)	(2)	(3)	(4)	(5)	(6)
Pantai Cermin	632	1 305	629	534	3 101
Lembah Gumanti	2 176	3 833	1 724	1 807	9 541
Hiliran Gumanti	610	1 214	542	478	2 845
Payung Sekaki	253	504	235	200	1 192
Tigo Lurah	423	709	255	203	1 590
Lembang Jaya	942	1 874	865	750	4 430
Danau Kembar	722	1 324	568	544	3 157
Gunung Talang	1 606	3 119	1 463	1 372	7 559
Bukit Sundi	717	1 386	660	644	3 407
IX Koto Sungai Lasi	317	597	262	246	1 423
Kubung	1 994	3 888	1 836	1 767	9 485
X Koto Diatas	536	1 155	552	468	2 711
X Koto Singkarak	936	1 977	995	880	4 788
Junjung Sirih	412	887	416	332	2 048
<b>2020</b>	<b>12 276</b>	<b>23 774</b>	<b>11 003</b>	<b>10 225</b>	<b>57 278</b>
<b>2019</b>	<b>12 188</b>	<b>23 606</b>	<b>10 926</b>	<b>10 152</b>	<b>56 872</b>

Sumber/Source: BPS, Sensus Penduduk (SP) 2010 dan Proyeksi Penduduk Indonesia 2015–2045/BPS-Statistics Indonesia, 2010 Population Census and Indonesia Population Projection 2015–2045

**Tabel 3.1.5** Jumlah Penduduk Perempuan Menurut Kelompok Umur Sekolah dan Kecamatan di Kabupaten Solok, 2020  
**Table** Male Population by School Age Groups and Sub District in Solok Regency, 2020

Kecamatan Subdistrict	Kelompok Umur Sekolah School Age Groups				Jumlah Total
	4—6	7—12	13—15	16—18	
(1)	(2)	(3)	(4)	(5)	(6)
Pantai Cermin	671	1 402	629	497	3 198
Lembah Gumanti	2 079	3 864	1 720	1 649	9 312
Hiliran Gumanti	577	1 120	492	435	2 624
Payung Sekaki	240	490	211	157	1 098
Tigo Lurah	384	684	258	194	1 520
Lembang Jaya	967	1 785	770	708	4 230
Danau Kembar	705	1 307	560	516	3 087
Gunung Talang	1 607	2 919	1 320	1 309	7 155
Bukit Sundi	719	1 363	652	641	3 375
IX Koto Sungai Lasi	291	573	247	207	1 318
Kubung	1 850	3 660	1 816	1 784	9 110
X Koto Diatas	511	1 078	523	445	2 557
X Koto Singkarak	935	1 971	975	914	4 796
Junjung Sirih	416	877	420	368	2 082
<b>2020</b>	<b>11 951</b>	<b>23 092</b>	<b>10 596</b>	<b>9 824</b>	<b>55 463</b>
<b>2019</b>	<b>11 866</b>	<b>22 930</b>	<b>10 521</b>	<b>9 754</b>	<b>55 070</b>

Sumber/Source: BPS, Sensus Penduduk (SP) 2010 dan Proyeksi Penduduk Indonesia 2015–2045/BPS-Statistics Indonesia, 2010 Population Census and Indonesia Population Projection 2015–2045

**Tabel 3.1.6** Jumlah Penduduk Menurut Umur Sekolah dan Kecamatan di Kabupaten Solok, 2020  
**Table** Population by School Age Groups and Sub District in Solok Regency, 2020

Kecamatan Subdistrict	Kelompok Umur Sekolah School Age Groups				Jumlah Total
	4—6	7—12	13—15	16—18	
(1)	(2)	(3)	(4)	(5)	(6)
Pantai Cermin	1 303	2 707	1 259	1 030	6 298
Lembah Gumanti	4 255	7 697	3 446	3 456	18 855
Hiliran Gumanti	1 188	2 334	1 035	913	5 470
Payung Sekaki	493	994	446	357	2 290
Tigo Lurah	806	1 393	514	398	3 111
Lembang Jaya	1 909	3 659	1 635	1 458	8 661
Danau Kembar	1 425	2 631	1 128	1 060	6 244
Gunung Talang	3 213	6 038	2 783	2 682	14 716
Bukit Sundi	1 435	2 748	1 311	1 284	6 778
IX Koto Sungai Lasi	607	1 171	510	454	2 741
Kubung	3 844	7 547	3 652	3 551	18 594
X Koto Diatas	1 047	2 233	1 076	913	5 269
X Koto Singkarak	1 871	3 948	1 970	1 794	9 583
Junjung Sirih	828	1 765	836	700	4 129
<b>2020</b>	<b>24 227</b>	<b>46 865</b>	<b>21 600</b>	<b>20 049</b>	<b>112 741</b>
<b>2019</b>	<b>24 053</b>	<b>46 535</b>	<b>21 449</b>	<b>19 906</b>	<b>111 942</b>

Sumber/Source: BPS, Sensus Penduduk (SP) 2010 dan Proyeksi Penduduk Indonesia 2015–2045/BPS-Statistics Indonesia, 2010  
 Population Census and Indonesia Population Projection 2015–2045

**Tabel 3.1.7**  
**Table**

**Banyaknya Penerbitan Akta Kelahiran Catatan Sipil Menurut Kecamatan dan Jenis Kelamin di Kabupaten Solok, 2020**  
**Number of Published Birth Act by Sub District and Gender in Solok Regency, 2020**

Kecamatan Subdistrict	Jenis Kelamin/Gender		
	Laki-laki Male	Perempuan Female	Jumlah Total
(1)	(2)	(3)	(4)
Pantai Cermin	280	277	557
Lembah Gumanti	927	878	1 805
Hiliran Gumanti	114	116	230
Payung Sekaki	482	482	964
Tigo Lurah	701	641	1 342
Lembang Jaya	343	319	662
Danau Kembar	124	110	234
Gunung Talang	867	785	1 652
Bukit Sundi	431	410	841
IX Koto Sungai Lasi	219	186	405
Kubung	130	130	260
X Koto Diatas	225	198	423
X Koto Singkarak	237	226	463
Junjung Sirih	293	244	537
<b>2020</b>	<b>5 373</b>	<b>5 002</b>	<b>10 375</b>
<b>2019</b>	<b>7 344</b>	<b>6 765</b>	<b>14 109</b>

Sumber/Source: Dinas Kependudukan dan Pencatatan Sipil Kabupaten Solok/Solok Regency Population and Civil Registration Service

**Tabel 3.1.8**      **Banyaknya Kepemilikan Akta Kelahiran Catatan Sipil Menurut Kecamatan dan Jenis Kelamin di Kabupaten Solok, 2020**  
**Table**              **Number of Who Have Birth Act by Sub District and Gender in Solok Regency, 2020**

Kecamatan Subdistrict	Jenis Kelamin/ Gender		
	Laki-laki Male	Perempuan Female	Jumlah Total
(1)	(2)	(3)	(4)
Pantai Cermin	5 642	5 302	10 944
Lembah Gumanti	15 200	15 109	30 309
Hiliran Gumanti	2 151	2 041	4 192
Payung Sekaki	7 588	7 339	14 927
Tigo Lurah	12 123	11 826	23 949
Lembang Jaya	6 102	6 148	12 250
Danau Kembar	2 769	2 551	5 320
Gunung Talang	14 447	13 816	28 263
Bukit Sundi	7 608	7 564	15 172
IX Koto Sungai Lasi	4 474	4 395	8 869
Kubung	2 798	2 855	5 653
X Koto Diatas	4 541	4 244	8 785
X Koto Singkarak	2 721	2 559	5 280
Junjung Sirih	5 422	5 300	10 722
<b>2020</b>	<b>93 586</b>	<b>91 049</b>	<b>184 635</b>
<b>2019</b>	<b>88 917</b>	<b>86 649</b>	<b>175 566</b>

Sumber/Source: Dinas Kependudukan dan Pencatatan Sipil Kabupaten Solok/Solok Regency Population and Civil Registration Service

**Tabel 3.1.9** Banyaknya Penerbitan Kartu Keluarga Menurut Kecamatan di Kabupaten Solok, 2020  
**Table** *Number of Published Kartu Keluarga by Sub District in Solok Regency, 2020*

Kecamatan Subdistrict	Kartu Keluarga Family Card
(1)	(2)
Pantai Cermin	1 572
Lembah Gumanti	4 285
Hiliran Gumanti	990
Payung Sekaki	2 903
Tigo Lurah	4 456
Lembang Jaya	2 281
Danau Kembar	1 042
Gunung Talang	5 461
Bukit Sundi	3 539
IX Koto Sungai Lasi	1 590
Kubung	934
X Koto Diatas	1 272
X Koto Singkarak	1 388
Junjung Sirih	1 486
<b>2020</b>	<b>33 199</b>
<b>2019</b>	<b>27 764</b>

Sumber/Source: Dinas Kependudukan dan Pencatatan Sipil Kabupaten Solok/Solok Regency Population and Civil Registration Service



### 3.2 KETENAGAKERJAAN EMPLOYMENT

**Tabel 3.2.1** Jumlah Penduduk Berumur 15 Tahun Keatas Menurut Jenis Kegiatan Selama Seminggu yang Lalu dan Jenis Kelamin di Kabupaten Solok, 2020  
*Population Aged 15 Years and Over by Type of Activity During The Previous Week and Gender in Solok Regency, 2020*

Kegiatan Utama <i>Main Activity</i>	Jenis Kelamin/ <i>Gender</i>		
	Laki-laki <i>Male</i>	Perempuan <i>Female</i>	Jumlah <i>Total</i>
(1)	(2)	(3)	(4)
Angkatan Kerja / <i>Economically Active</i>	111 444	89 180	200 624
Bekerja / <i>Working</i>	106 076	85 225	191 301
Pengangguran Terbuka / <i>Unemployment</i>	5 368	3 955	9 323
Bukan Angkatan Kerja / <i>Economically Inactive</i>	20 312	47 857	68 169
Sekolah / <i>Attending School</i>	10 875	12 704	23 579
Mengurus Rumah Tangga / <i>Housekeeping</i>	3 570	31 746	35 316
Lainnya / <i>Others</i>	5 867	3 407	9 274
<b>Kabupaten Solok</b>	<b>131 756</b>	<b>137 037</b>	<b>268 793</b>
<b>Tingkat Partisipasi Angkatan Kerja</b> <i>Economically Active Participation Rate</i>	<b>84,58</b>	<b>65,08</b>	<b>74,64</b>
<b>Tingkat Pengangguran</b> <i>Unemployment Rate</i>	<b>4,82</b>	<b>4,43</b>	<b>4,65</b>

Sumber/Source: BPS, Survei Angkatan Kerja Nasional (Sakernas) Agustus/BPS-Statistics Indonesia, August National Labor Force Survey

**Tabel** 3.2.2  
**Table**

**Penduduk Berumur 15 Tahun ke Atas Menurut Pendidikan Tertinggi yang Ditamatkan dan Jenis Kegiatan Selama Seminggu yang Lalu di Kabupaten Solok, 2020**  
*Population 15 Years of Age and Over by Educational Attainment and Type of Activity During the Previous Week in Solok Regency, 2020*

Pendidikan Tertinggi yang Ditamatkan <sup>1</sup> <i>Educational Attainment<sup>1</sup></i>	Angkatan Kerja/ <i>Economically Active</i>			Persentase Bekerja terhadap Angkatan Kerja <i>Percentage of Working to Economically Active</i>
	Bekerja <i>Working</i>	Pengangguran <sup>2</sup> <i>Unemployment<sup>2</sup></i>	Jumlah Angkatan Kerja <i>Total of Economically Active</i>	
(1)	(2)	(3)	(4)	(5)
0	81 926	2 965	84 891	96,51
1	39 264	1 250	40 514	96,91
2	49 796	3 863	53 659	92,80
3	20 315	1 245	21 560	94,23
<b>Kabupaten Solok</b>	<b>191 301</b>	<b>9 323</b>	<b>200 624</b>	<b>95,35</b>

Lanjutan Tabel/Continued Table 3.2.2

Pendidikan Tertinggi yang Ditamatkan <sup>1</sup> <i>Educational Attainment<sup>1</sup></i>	Bukan Angkatan Kerja <i>Not Economically Active</i>	Jumlah Total	Persentase Angkatan Kerja terhadap Penduduk Usia Kerja <i>Percentage of Economically Active to Working Age Population</i>
(1)	(6)	(7)	(8)
0	22 306	107 197	79,19
1	23 503	64 017	63,29
2	18 820	72 479	74,03
3	3 540	25 100	85,90
<b>Kabupaten Solok</b>	<b>68 169</b>	<b>268 793</b>	<b>74,64</b>

- Catatan/Note:
- <sup>1</sup> 0. ≤ Sekolah Dasar (SD)/≤ *Primary School*
  1. Sekolah Menengah Pertama/*Junior High School*
  2. Sekolah Menengah Atas/*Senior High School*
  3. Perguruan Tinggi/*Collage*
  - <sup>2</sup> 1. Mencari pekerjaan/*Looking for work*
  2. Mempersiapkan usaha/*Establishing a new business/firm*
  3. Merasa tidak mungkin mendapat pekerjaan/*Hopeless of job*
  4. Sudah punya pekerjaan tetapi belum mulai bekerja/*Have a job in future start*

Sumber/Source: BPS, Survei Angkatan Kerja Nasional (Sakernas) Agustus/BPS-Statistics Indonesia, August National Labor Force Survey

**Tabel 3.2.3** Jumlah Penduduk Berumur 15 Tahun Keatas yang Bekerja Selama Seminggu yang Lalu Menurut Status Pekerjaan Utama dan Jenis Kelamin di Kabupaten Solok, 2020  
**Table** Population Aged 15 Years and Over Who Worked During the Previous Week by Main Employment Status and Gender in Solok Regency, 2020

Status Pekerjaan Utama <i>Main Employment</i>	Jenis Kelamin / Gender		
	Laki-laki <i>Male</i>	Perempuan <i>Female</i>	Jumlah <i>Total</i>
(1)	(2)	(3)	(4)
Berusaha sendiri <i>Own account worker</i>	21 984	10 578	32 562
Berusaha dibantu buruh tidak tetap/buruh tak dibayar <i>Employer assisted by temporary worker/unpaid worker</i>	27 420	9 426	36 846
Berusaha dibantu buruh tetap/buruh dibayar <i>Employer assisted by permanent worker/paid worker</i>	2 904	1 166	4 070
Buruh/Karyawan/Pegawai <i>Regular employee</i>	18 311	15 673	33 984
Pekerja bebas <i>Casual employee</i>	18 448	12 579	31 027
Pekerja keluarga/tak dibayar <i>Family worker/unpaid worker</i>	17 009	35 803	52 812
<b>Kabupaten Solok</b>	<b>106 076</b>	<b>85 225</b>	<b>191 301</b>

Sumber/Source: BPS, Survei Angkatan Kerja Nasional (Sakernas) Agustus/BPS-Statistics Indonesia, August National Labor Force Survey

**Tabel 3.2.4** Jumlah Penduduk Berumur 15 Tahun Keatas Menurut Pendidikan Tertinggi yang Ditamatkan dan Jenis Kegiatan Selama Seminggu yang Lalu di Kabupaten Solok,2020  
**Table** Population Aged 15 Years and Over by Educational Attainment and Type Activity The Previous Week in Solok Regency, 2020

Kegiatan Utama Main Activity	Angkatan Kerja Economically Active			Bukan Angkatan Kerja Economically Inactive
	Bekerja Working	Pengangguran Terbuka Unemployment	Jumlah Total	
(1)	(2)	(3)	(5)	(6)
Tidak/Belum Pernah Sekolah Atau Tidak/Belum Tamat SD Atau Sekolah Dasar <i>No Schooling Or Not Yet Completed Primary School Or Primary School</i>	81 926	2 965	84 891	22 306
Sekolah Menengah Pertama <i>Junior High School</i>	39 264	1 250	40 514	23 503
Sekolah Menengah Atas <i>Senior High School</i>	31 729	2 734	34 463	12 296
Sekolah Menengah Atas Kejuruan <i>Vocational Senior High School</i>	18 067	1 129	19 196	6 524
Diploma I/II/III/Akademi <i>Diploma I/II/III/Academy</i>	4 827	231	5 058	1 611
Universitas <i>University</i>	15 488	1 014	16 502	1 929
<b>Kabupaten Solok</b>	<b>191 301</b>	<b>9 323</b>	<b>200 624</b>	<b>68 169</b>

Sumber/Source: BPS, Survei Angkatan Kerja Nasional (Sakernas) Agustus/BPS-Statistics Indonesia, August National Labor Force Survey

**Tabel 3.2.5** Jumlah Penduduk Berumur 15 Tahun Keatas yang Bekerja Selama Seminggu yang Lalu Menurut Lapangan Pekerjaan Utama dan Jenis Kelamin di Kabupaten Solok, 2020  
*Population Aged 15 Years and Over Who Worked During the Previous Week by Main Industry and Gender in Solok Regency, 2020*

Lapangan Pekerjaan Utama <i>Main Industry</i>	Jenis Kelamin/ <i>Gender</i>		
	Laki-laki <i>Male</i>	Perempuan <i>Female</i>	Jumlah <i>Total</i>
(1)	(2)	(3)	(4)
1 Pertanian / <i>Agriculture</i>	62 338	49 472	111 810
2 Manufaktur / <i>Manufacture</i>	14 944	6 323	21 267
3 Jasa / <i>Services</i>	28 794	29 430	58 224
<b>Kabupaten Solok</b>	<b>106 076</b>	<b>85 225</b>	<b>191 301</b>

Sumber/Source: BPS, Survei Angkatan Kerja Nasional (Sakernas) Agustus/BPS-Statistics Indonesia, August National Labor Force Survey

**Tabel 3.2.6** Jumlah Pencari Kerja Terdaftar Menurut Tingkat Pendidikan Tertinggi yang Ditamatkan dan Jenis Kelamin di Kabupaten Solok, 2020  
**Table** Number of Registered Job Applicants by Educational Attainment and Gender in Solok Regency, 2020

Pendidikan Tertinggi yang Ditamatkan <i>Educational Attainment</i>	Jenis Kelamin/ Gender		
	Laki-laki <i>Male</i>	Perempuan <i>Female</i>	Jumlah <i>Total</i>
(1)	(2)	(3)	(4)
Sekolah Dasar <i>Primary School</i>	-	1	1
Sekolah Menengah Pertama <i>Junior High School</i>	5	1	6
Sekolah Menengah Atas <i>Senior High School</i>	283	357	640
Diploma I/II/III/Akademi <i>Diploma I/II/III/Academy</i>	30	63	93
Universitas <i>University</i>	69	135	204
<b>Kabupaten Solok</b>	<b>387</b>	<b>557</b>	<b>944</b>

Sumber/Source: Dinas Penanaman Modal PTSP & Tenaga Kerja Kabupaten Solok / Department of Capital Investment PTSP & Employment Solok Regency

**Tabel 3.2.7** Jumlah Pencari Kerja Terdaftar Menurut Umur dan Jenis Kelamin di Kabupaten Solok, 2020  
**Table** *Number of Registered Job Applicants by Age and Gender in Solok Regency, 2020*

Umur Age	Jenis Kelamin/ Gender		
	Laki-laki Male	Perempuan Female	Jumlah Total
(1)	(2)	(3)	(4)
15—19	95	178	273
20—29	280	361	641
30—44	12	18	30
45+	-	-	-
<b>Kabupaten Solok</b>	<b>387</b>	<b>557</b>	<b>944</b>

Sumber/Source: Dinas Penanaman Modal PTSP & Tenaga Kerja Kabupaten Solok / Department of Capital Investment PTSP & Employment Solok Regency



**Tabel 3.2.8** Jumlah Pencari Kerja Terdaftar Menurut Klasifikasi Jabatan dan Jenis Kelamin di Kabupaten Solok, 2020  
**Table** Number of Registered Job Applications by Job Level Attainment and Gender in Solok Regency, 2020

Klasifikasi Jabatan <i>Job Level</i>	Jenis Kelamin/ <i>Gender</i>		
	Laki-laki <i>Male</i>	Perempuan <i>Female</i>	Jumlah <i>Total</i>
(1)	(2)	(3)	(4)
Anggota Badan Legislatif Tinggi Pemerintah	-	-	-
Tenaga Profesional Teknisi dan tenaga Ybdi	19	6	25
Teknisi dan Kelompok Pejabat Sejenis	153	330	483
Penata Usaha	138	201	339
Tenaga Usaha Jasa dan Penjualan Dagangan Toko	-	-	-
Pekerjaan Keterampilan Bidang Pertanian	-	-	-
Pekerja Kasar Terampil dan Sejenisnya YBDL	1	4	5
Operator dan Perakit Mesin dan Mesin Pabrik	56	11	67
Pekerja Kasar	20	5	25
<b>Kabupaten Solok</b>	<b>387</b>	<b>557</b>	<b>944</b>

Sumber/*Source*: Dinas Penanaman Modal PTSP & Tenaga Kerja Kabupaten Solok / *Department of Capital Investment PTSP & Employment Solok Regency*

**Tabel 3.2.9** Jumlah Pencari Kerja yang Dihapuskan Menurut Tingkat Pendidikan Tertinggi yang Ditamatkan dan Jenis Kelamin di Kabupaten Solok, 2020  
**Table** *Number of Eliminated Job Applicants by Educational Attainment and Gender in Solok Regency, 2020*

Pendidikan Tertinggi yang Ditamatkan <i>Educational Attainment</i>	Jenis Kelamin/ <i>Gender</i>		
	Laki-laki <i>Male</i>	Perempuan <i>Female</i>	Jumlah <i>Total</i>
(1)	(2)	(3)	(4)
Sekolah Dasar <i>Primary School</i>	...	...	...
Sekolah Menengah Pertama <i>Junior High School</i>	...	...	...
Sekolah Menengah Atas <i>Senior High School</i>	...	...	...
Diploma I/II/III/Akademi <i>Diploma I/II/III/Academy</i>	...	...	...
Universitas <i>University</i>	...	...	...
<b>Kabupaten Solok</b>	...	...	...

Sumber/*Source*: Dinas Penanaman Modal PTSP & Tenaga Kerja Kabupaten Solok / *Department of Capital Investment PTSP & Employment Solok Regency*

**Tabel 3.2.10** Jumlah Pencari Kerja yang Ditempatkan Menurut Tingkat Pendidikan Tertinggi yang ditamatkan dan Jenis Kelamin di Kabupaten Solok, 2020  
**Table** Number of Job Seekers That Have Been Placed by Educational Attainment and Gender in Solok Regency, 2020

Pendidikan Tertinggi yang Ditamatkan <i>Educational Attainment</i>	Jenis Kelamin/ Gender		
	Laki-laki <i>Male</i>	Perempuan <i>Female</i>	Jumlah <i>Total</i>
(1)	(2)	(3)	(4)
Sekolah Dasar <i>Primary School</i>	-	-	-
Sekolah Menengah Pertama <i>Junior High School</i>	-	-	-
Sekolah Menengah Atas <i>Senior High School</i>	12	19	31
Diploma I/II/III/Akademi <i>Diploma I/II/III/Academy</i>	5	10	15
Universitas <i>University</i>	21	41	62
<b>Kabupaten Solok</b>	<b>38</b>	<b>70</b>	<b>108</b>

Sumber/Source: Dinas Penanaman Modal PTSP & Tenaga Kerja Kabupaten Solok / Department of Capital Investment PTSP & Employment Solok Regency

**Tabel 3.2.11** Jumlah Pencari Kerja yang Ditempatkan Menurut Umur dan Jenis Kelamin di Kabupaten Solok, 2020  
**Table** *Number of Job Seekers That Have Been Placed by Age and Gender in Solok Regency, 2020*

Umur Age	Jenis Kelamin/ Gender		Jumlah Total
	Laki-laki Male	Perempuan Female	
(1)	(2)	(3)	(4)
15—19	7	16	23
20—29	21	48	69
30—44	10	6	16
45+	-	-	-
<b>Kabupaten Solok</b>	<b>38</b>	<b>70</b>	<b>108</b>

Sumber/Source: Dinas Penanaman Modal PTSP & Tenaga Kerja Kabupaten Solok / Department of Capital Investment PTSP & Employment Solok Regency

**Tabel 3.2.12** Jumlah Pencari Kerja yang Ditempatkan Menurut Klasifikasi Jabatan dan Jenis Kelamin di Kabupaten Solok, 2020  
**Table** Number of Job Seekers That Have Been Placed by Job Attainment and Solok Regency, 2020

Klasifikasi Jabatan <i>Job Level</i>	Jenis Kelamin/ <i>Gender</i>		Jumlah <i>Total</i>
	Laki-laki <i>Male</i>	Perempuan <i>Female</i>	
(1)	(2)	(3)	(4)
Anggota Badan Legislatif Tinggi Pemerintah	-	-	-
Tenaga Profesional Teknisi dan tenaga Ybdi	26	54	80
Teknisi dan Kelompok Pejabat Sejenis	-	-	-
Penata Usaha	-	-	-
Tenaga Usaha Jasa dan Penjualan Dagangan Toko	-	-	-
Pekerjaan Keterampilan Bidang Pertanian	-	-	-
Pekerja Kasar Terampil dan Sejenisnya YBDL	-	-	-
Operator dan Perakit Mesin dan Mesin Pabrik	12	16	28
Pekerja Kasar	-	-	-
<b>Kabupaten Solok</b>	<b>38</b>	<b>70</b>	<b>108</b>

Sumber/Source: Dinas Penanaman Modal PTSP & Tenaga Kerja Kabupaten Solok / Department of Capital Investment PTSP & Employment Solok Regency

# SOSIAL DAN KESEJAHTERAAN RAKYAT

Social and Welfare

# BAB

Chapter

# 04

## APK Angka Partisipasi Kasar

### KABUPATEN SOLOK 2020

Gross Participation Rate (GPR) Soof Solok Regency in 2020

**SD**  
Elementary School

**108,44**

**SMP**  
Junior High School

**96,61**

**SMA**  
Senior High School

**72,34**

APK adalah Proporsi anak sekolah pada suatu jenjang tertentu terhadap penduduk pada kelompok usia tertentu. Sejak tahun 2007 Pendidikan Non Formal (Paket A, Paket B, dan Paket C) turut diperhitungkan.

GPR is the proportion of school children at a certain level to the population at a certain age group. Since 2007 Non Formal Education (Package A, Package B, and Package C) were taken into account.



## Jumlah Tenaga Kesehatan 2020

### KABUPATEN SOLOK

Number of Medical Personnel in Solok Regency

**DOKTER**  
Doctor

**60**

**PERAWAT**  
Nurse

**394**

**BIDAN**  
Midwife

**533**





**PENJELASAN TEKNIS**

1. Tidak/belum pernah sekolah adalah mereka yang tidak pernah atau belum pernah terdaftar dan tidak pernah atau belum pernah aktif mengikuti pendidikan di suatu jenjang pendidikan formal. Termasuk juga yang tamat/belum tamat taman kanak-kanak tetapi tidak melanjutkan ke sekolah dasar.
2. Masih bersekolah adalah mereka yang terdaftar dan aktif mengikuti pendidikan formal dan nonformal (Paket A, B, atau C), baik pendidikan dasar, menengah maupun pendidikan tinggi. Bagi mahasiswa yang sedang cuti dianggap masih bersekolah.
3. Tidak bersekolah lagi adalah mereka yang pernah terdaftar dan aktif mengikuti pendidikan di suatu jenjang pendidikan formal dan nonformal (Paket A, B, atau C), tetapi pada saat pencacahan tidak lagi terdaftar dan tidak aktif mengikuti pendidikan.
4. Tamat sekolah adalah menyelesaikan pelajaran yang ditandai dengan lulus ujian akhir pada kelas atau tingkat terakhir suatu jenjang pendidikan di sekolah negeri maupun swasta dengan mendapatkan tanda tamat belajar/ijazah. Seseorang yang belum mengikuti pelajaran pada kelas tertinggi tetapi telah mengikuti ujian akhir dan lulus dianggap tamat sekolah.

**TECHNICAL NOTES**

1. *Not/never attending school is someone who has never attended or never been registered in a formal education, such as primary, secondary, and tertiary education. Those who just completed kindergarten are considered as never attended school.*
2. *Attending school is someone who is currently attending primary, secondary, or tertiary education, including package A, package B, or package C. College student who postpones his/her study is considered as attending school.*
3. *Not attending school anymore is someone who had enrolled and participated in formal and non-formal education in the past including package A, package B, or package C, but currently does not attend school.*
4. *Completed particular level of education is someone who has completed particular level of education in private or public school and accepting graduation certificate. Someone who has never attended the highest grade but passed the final exam is considered as completed particular level of education.*



5. Dapat membaca dan menulis artinya dapat membaca dan menulis kata-kata/kalimat sederhana dengan suatu aksara tertentu.
  6. Jalur Pendidikan di Indonesia terdiri atas 1) pendidikan formal, 2) pendidikan nonformal, dan 3) pendidikan informal yang ketiganya dapat saling melengkapi dan memperkaya (Undang-Undang No. 20 Tahun 2013 tentang Sistem Pendidikan Nasional).
  7. Jenjang Pendidikan Formal terdiri atas pendidikan dasar, pendidikan menengah, dan pendidikan tinggi. Jenis pendidikan yang diajarkan mencakup pendidikan umum, kejuruan, akademik, profesi, vokasi, keagamaan, dan khusus.
    - a. Pendidikan Dasar berbentuk Sekolah Dasar (SD) dan Madrasah Ibtidaiyah (MI) atau bentuk lain yang sederajat serta Sekolah Menengah Pertama (SMP) dan Madrasah Tsanawiyah (MTs), atau bentuk lain yang sederajat.
    - b. Pendidikan Menengah berbentuk Sekolah Menengah Atas (SMA), Madrasah Aliyah (MA), Sekolah Menengah Kejuruan (SMK), dan Madrasah Aliyah Kejuruan (MAK), atau bentuk lain yang sederajat.
    - c. Pendidikan Tinggi merupakan jenjang pendidikan setelah
5. *Able to read and write is the ability to read and write at least a simple sentence in any letter of alphabets.*
  6. *The Education System in Indonesia consists of 1) a formal education, 2) non-formal education, and 3) informal education that all three can be complementary and enriching (Law No. 20 Year 2013 about The National Education System).*
  7. *The Formal Education Level consists of primary education, secondary education, and high education. The kind of education that taught consists of general education, vocational, academic, professional, religious, and specific education.*
    - a. *The Primary Education consists of Elementary School and Islamic Elementary School or other equivalent forms and Lower Secondary School and MTs, or other equivalent forms.*
    - b. *The Secondary Education consists of the Upper Secondary school, MA, Vocational School, and Vocational Madrasah Aliyah, or other equivalent forms.*
    - c. *The High Education consists of the education level after*

pendidikan menengah yang mencakup program pendidikan diploma, sarjana, magister, spesialis, dan doktor yang diselenggarakan oleh perguruan tinggi. Perguruan tinggi dapat berbentuk akademi, politeknik, sekolah tinggi, institut, atau universitas.

*the secondary education that consists of diplomas, bachelor, master, specialist, and doctoral degrees that are held by the college. The colleges can be academy, polytechnic, high school, institute, or university.*

8. Rumah Sakit adalah tempat pemeriksaan dan perawatan kesehatan, biasanya berada di bawah pengawasan dokter/tenaga medis, yang melayani penderita yang sakit untuk berobat rawat jalan atau rawat inap.
  9. Rumah Sakit Bersalin adalah rumah sakit khusus untuk persalinan, dilengkapi pelayanan spesialis pemeriksaan kehamilan, persalinan, rawat inap dan rawat jalan ibu dan anak yang berada di bawah pengawasan dokter spesialis kandungan.
  10. Rumah Bersalin adalah sarana pelayanan kesehatan dengan izin sebagai rumah bersalin, dilengkapi pelayanan pemeriksaan kehamilan, persalinan serta pemeriksaan ibu dan anak yang berada di bawah pengawasan bidan senior.
  11. Poliklinik adalah sarana kesehatan yang dipakai untuk pelayanan berobat jalan, biasanya berada di bawah pengawasan dokter/tenaga medis.
8. *Hospital is a place for health check, usually controlled/supervised by doctors/medical personnel to serve the ill patients to get outpatient or inpatient treatment services.*
  9. *Maternity Hospital is a specialized hospital for childbirth, has specialist inspection service to pregnancy, childbirth, hospitalization and outpatient for mothers and children that is under the supervision of an obstetrician.*
  10. *Maternity House is health care facility with a license as a maternity house, equipped with prenatal care, childbirth and examination of mothers and children which is under the supervision of a senior midwife.*
  11. *Polyclinic is a health facility in which to get outpatient services, usually under the control of doctor/medical personnel.*

12. Puskesmas (Pusat Kesehatan Masyarakat) adalah unit pelaksana teknis dinas kesehatan kabupaten/ kota yang mempunyai fungsi utama sebagai penyelenggara pelayanan kesehatan tingkat pertama. Wilayah kerja puskesmas maksimal adalah satu kecamatan dan untuk dapat menjangkau wilayah kerjanya, puskesmas mempunyai jaringan pelayanan yang meliputi unit Puskesmas Pembantu (Pustu), unit Puskesmas Keliling (Puskel), dan unit bidan desa/komunitas (Peraturan Menteri Kesehatan RI No. 75 Tahun 2014 Tentang Pusat Kesehatan Masyarakat).
13. Apotek adalah suatu tempat tertentu yang digunakan untuk melakukan pekerjaan kefarmasian, dan penyaluran/ penjualan obat atau bahan farmasi dan perbekalan kesehatan lainnya kepada masyarakat yang dikelola oleh tenaga apoteker (Peraturan Menteri Kesehatan RI No. 1332 Tahun 2002 Tentang Perubahan Atas Peraturan Menteri Kesehatan RI No. 922/MENKES/PER/X/1993 Tentang Ketentuan dan Tata Cara Pemberian Izin Apotek).
14. Imunisasi adalah memasukkan kuman atau racun penyakit tertentu yang sudah dilemahkan (vaksin) ke dalam tubuh dengan cara disuntik atau diminum (diteteskan dalam mulut) dengan maksud agar terjadi kekebalan
12. *Public Health Center is technical implementation unit of regency health department that have the primary function as a first-level health care providers. The working area standard of public health center is one district and to reach their working areas, public health centers have a service network covering subsidiary of public health center, mobile public health center units, and midwife units (Regulation of the Minister of Health of Indonesia Number 75 Year 2014 about Public Health Center).*
13. *Pharmacy is a specific place that is used for pharmaceutical jobs, and distribution/sale of drugs/ pharmaceuticals and other medical supplies to people that are administered by trained pharmacist (Regulation of the Minister of Health of Indonesia Number 1332 Year 2002 about the Changes of Regulation of the Minister of Health of Indonesia Number 922/MENKES/PER/X/1993 about Pro-vision and Procedures for Administration of Licensed Pharmacies).*
14. *Immunization is putting enervated microbe of a certain disease into human body by injection or drinking (dropping into mouth) to make the body immune to that disease.*

tubuh terhadap penyakit tersebut.

15. Keluhan kesehatan adalah keadaan seseorang yang mengalami gangguan kesehatan atau kejiwaan, baik karena penyakit akut, penyakit kronis, kecelakaan, kriminal, atau hal lain.
  16. Mengobati sendiri adalah upaya oleh anggota rumah tangga/keluarga dengan melakukan pengobatan sendiri tanpa datang ke tempat fasilitas kesehatan atau memanggil dokter/petugas kesehatan ke rumahnya (misal minum obat modern, jamu, kerokan, kompres, kop, pijat) agar sembuh atau menjadi lebih ringan keluhan kesehatannya.
  17. Angka penemuan kasus tuberkulosis adalah jumlah kasus baru tuberkulosis (TB) dan kasus TB yang didiagnosis kambuh yang diobati dalam program penanggulangan TB nasional dan dilaporkan kepada WHO, dibagi dengan perkiraan WHO terhadap jumlah kasus insiden tuberkulosis pada tahun yang sama, dinyatakan sebagai persentase.
  18. Angka keberhasilan pengobatan tuberkulosis smear positive/Basil Tahan Asam (BTA) positif adalah proporsi (dinyatakan sebagai persentase) kasus TB BTA positif yang terdaftar di bawah program pengendalian TB nasional pada tahun tertentu yang dinyatakan berhasil menyelesaikan pengobatan. Dengan atau tanpa
15. *Health complaint is a condition where a person has health or mental problems because of acute illness, chronically illness, accident, crimes, or others.*
  16. *Self treatment is an effort of household members/family to have a health treatment by themselves without visiting health facilities or a doctor/health personnel (for instance, by taking modern medicine, herb medicine, chief with a coin, compress, cupping suction, massage) in order to recover from illness or reduce the health complaint.*
  17. *The case detection rate for all forms of tuberculosis is the number of new and replase tuberculosis cases diagnosed and treated in national tuberculosis control programmes and notified to WHO, divided by WHO's estimate of the number of incident tuberculosis cases for the same year, expressed as a percentage.*
  18. *The treatment success rate for new pulmonary smear-positive tuberculosis cases is the proportion (expressed as a percentage) of new smear-positive tuberculosis cases registered under a national tuberculosis control programme in a given year that succesfully completed treatment. With or without bacteriological evidence*

- bukti bakteriologi keberhasilan (“sembuh” dan “menyelesaikan pengobatan” masing-masing).
19. Kasus kumulatif AIDS adalah kumulatif kasus AIDS sampai dengan referensi waktu tertentu.
  20. BCG (Bacillus Calmette Guerin) merupakan vaksinasi untuk mencegah penyakit TBC, diberikan pada bayi baru lahir atau anak, dengan suntikan pada kulit pangkal lengan atas. Bekas suntikan kemudian akan membentuk tonjolan kecil jaringan parut pada kulit lengan atas. Suntikan BCG diberikan kepada anak sebanyak 1 kali.
  21. DPT (Difteri, Pertusis, Tetanus) merupakan vaksin untuk mencegah penyakit Difteri, Pertusis, dan Tetanus yang diberikan pada bayi berumur 3 bulan ke atas, dengan suntikan pada paha, diulang 1 bulan dan 2 bulan kemudian, sehingga suntikan imunisasi DPT lengkap pada balita berjumlah 3 kali (kadang-kadang selang waktu antar suntikan bisa lebih dari 1 bulan).
  22. Luas lantai adalah luas lantai yang ditempati dan digunakan untuk keperluan sehari-hari (sebatas atap).
  23. Air leding adalah sumber air yang berasal dari air yang telah melalui proses penjernihan dan penyehatan sebelum dialirkan kepada konsumen melalui instalasi berupa saluran of succes (“cured” and “treatment completed” respectively).
  19. *Cummulative AIDS case is cummulative AIDS cases with reference to a particular time.*
  20. *BCG (Bacillus Calmette Guerin) is a vaccine to prevent TBC disease, given to newborns or children, by injection at the base of the skin of the upper arm. Injection site will form little bumps of scar tissue in the skin of the upper arm. BCG injections given to children 1 times.*
  21. *DPT (Diphtheria, Pertussis, Tetanus) is a vaccine to prevent the diphtheria, pertussis, and tetanus disease, given to infants aged 3 months and above, with a shot in the thigh, repeated one month and two months later, so that the complete DPT immunization shots at toddler totaling 3 times (sometimes the time interval between injections can be more than 1 month).*
  22. *Floor area is the total area which is occupied and utilized daily.*
  23. *Pipe water is a water source that comes from water that has been through a process of purification and sanitation before distribute to consumers through an instalation of water lines. This water source is*

- air. Sumber air ini biasanya diusahakan oleh PAM/PDAM/BPAM. Termasuk dalam hal ini air leding yang didapat secara eceran.
24. Sumur terlindung adalah air yang berasal dari dalam tanah yang digali dan lingkaran sumur tersebut dilindungi oleh tembok paling sedikit 0,8 meter di atas tanah dan 3 meter ke bawah tanah, serta ada lantai semen sejauh 1 meter dari lingkaran sumur.
25. Status penguasaan bangunan tempat tinggal milik sendiri adalah jika tempat tinggal tersebut pada waktu pencacahan betul-betul sudah milik kepala rumah tangga atau salah seorang anggota rumah tangga. Rumah yang dibeli secara angsuran melalui kredit bank atau rumah dengan status sewa beli dianggap rumah milik sendiri.
26. Peristiwa tindak pidana yang dilaporkan ialah setiap peristiwa yang diterima kepolisian dari laporan masyarakat, atau peristiwa dimana pelakunya tertangkap tangan oleh kepolisian.
27. Jumlah tindak pidana menggambarkan jumlah kasus tindak pidana yang terjadi pada kurun waktu tertentu.
28. Resiko penduduk terjadi tindak pidana per 100.000 penduduk  
 = (Jumlah tindak pidana tahun t)  
 / (Jumlah penduduk tahun t) ×  
 100.000
- usually distributed by PAM/PDAM/BPAM. This include a pipe water that sold at retail.*
24. *Protected wells is water that comes from the soil were excavated and the circumference of the well was protected by walls at least 0.8 meters above ground and 3 meters underground, and cement floor as far as 1 meter from the well circumference.*
25. *Own ownership property status is a status of dwelling occupied belongs to the head of household or one of the household member. Houses bought through bank credit or houses with leasing status were also categorized as an own property.*
26. *Reported crime incidence includes all criminal cases reported and received by police office, and all crimes caught by police.*
27. *Crime total refers to the number of criminal cases occurring during a given period.*
28. *Crime rate*  
 = (Number of criminal cases year t)  
 / (Total population year t) × 100.000

Resiko penduduk terjadi tindak pidana per 100.000 penduduk mengindikasikan peluang penduduk berisiko terkena tindak pidana. Biasanya dinyatakan dalam setiap 100.000 penduduk.

29. Selang waktu terjadi tindak pidana tahun t

$$= (365 \times 24 \times 60 \times 60) / (\text{Jumlah tindak pidana tahun } t) \times (\text{detik})$$

Selang waktu terjadi tindak pidana tahun t mengindikasikan selang waktu terjadinya satu tindak kejahatan dengan kejahatan yang lain.

30. Persentase penyelesaian tindak pidana

$$= (\text{Jumlah tindak pidana yang diselesaikan}) / (\text{Jumlah peristiwa tindak pidana yang dilaporkan}) \times 100\%$$

Persentase penyelesaian peristiwa tindak pidana menyatakan persentase penyelesaian tindak pidana oleh polisi. Suatu tindak pidana dinyatakan sebagai kasus yang selesai di tingkat kepolisian, apabila:

1. berkas perkaranya sudah siap untuk diserahkan atau telah diserahkan kepada kejaksaan;
2. dalam hal delik aduan, pengaduannya dicabut dalam tenggang waktu yang telah ditentukan menurut undang-undang;
3. telah diselesaikan oleh kepolisian berdasarkan azas plichtmatigheid (kewajiban

*Crime rate indicates the probability of population exposed to risk of crime, expressed in every 100,000 people.*

29. *Crime clock*

$$= (365 \times 24 \times 60 \times 60) / (\text{Number of criminal cases year } t) \times (\text{second})$$

*Crime clock indicates the time interval of occurrence between one crime to another crime.*

30. *Crime clearance rate*

$$= (\text{Number of cleared criminal cases}) / (\text{Number of reported criminal cases}) \times 100\%$$

*Crime clearance rate refers to percentage of crime clearance by police. A criminal case is categorized as a cleared case by police, if:*

1. *All documents are ready to submit or already submitted to justice court;*
2. *In the case of attense that warrants complaint, the complaint was withdraw within a given period state in the law;*
3. *The case was cleared by police based on the principle of plichtmatigheid (obligation on*

- berdasarkan kewenangan hukum);
4. kasus yang dimaksud tidak termasuk kompetensi kepolisian
5. tersangka meninggal dunia;
6. kasus kadaluwarsa.
31. Bencana Alam adalah peristiwa atau serangkaian peristiwa yang mengancam dan mengganggu kehidupan / penghidupan masyarakat yang disebabkan oleh faktor alam antara lain berupa gempa bumi, tsunami, gunung meletus, banjir, kekeringan, angin topan, dan tanah longsor sehingga mengakibatkan kerugian materi maupun non-materi.
32. Korban meninggal adalah orang yang dilaporkan tewas atau meninggal dunia akibat bencana.
33. Korban hilang adalah orang yang dilaporkan hilang atau tidak ditemukan atau tidak diketahui keberadaannya setelah terjadi bencana.
34. Korban luka/sakit adalah orang yang mengalami luka-luka atau sakit, dalam keadaan luka ringan, luka sedang maupun luka parah/berat, baik yang berobat jalan maupun rawat inap.
35. Rusak Berat adalah kriteria kerusakan yang mengakibatkan bangunan roboh atau sebagian besar komponen struktur rusak.
36. Rusak sedang adalah kriteria kerusakan yang mengakibatkan sebagian kecil komponen struktur
- the basis of law uthority);*
4. *The case was not the responsibility of police office;*
5. *The suspect died;*
6. *The case was out of date.*
31. *Natural Disaster is an event or series of events that threaten and disrupt the lives and livelihoods caused by natural factors such as: earthquake, tsunami, volcanic eruption, flood, flash flood, drought, typhoon/ cyclone, and landslide so it can lead to result in loss of material and non-material.*
32. *Fatality is a person reported killed or death in the wake of a disaster.*
33. *Missing person is a person reported missing or who cannot be located or who cannot be accounted for in the wake of a disaster.*
34. *Casualty is a person suffering injury or illness, in a state of light injury, moderate injury, or heavy injury, which in undergoing treatment as either an outpatient or inpatient.*
35. *Severely damaged is the criteria of damage that resulted most buildings collapsed or damaged its structural components.*
36. *Damaged is the criteria of damage that resulted defective fraction of structural components and*



- rusak, dan komponen penunjang rusak namun bangunan masih tetap berdiri.
37. Rusak ringan adalah kriteria kerusakan yang mengakibatkan sebagian komponen struktur retak (struktur masih bisa digunakan) dan bangunan masih tetap berdiri.
38. Untuk mengukur kemiskinan, BPS menggunakan konsep kemampuan memenuhi kebutuhan dasar (basic needs approach). Dengan pendekatan ini, kemiskinan dipandang sebagai ketidakmampuan dari sisi ekonomi untuk memenuhi kebutuhan dasar makanan dan bukan makanan yang diukur dari sisi pengeluaran. Metode yang digunakan adalah menghitung Garis Kemiskinan (GK), yang terdiri dari dua komponen yaitu Garis Kemiskinan Makanan (GKM) dan Garis Kemiskinan Non-Makanan (GKNM). Penghitungan Garis Kemiskinan dilakukan secara terpisah untuk daerah perkotaan dan perdesaan.
39. Penduduk miskin adalah penduduk yang memiliki rata-rata pengeluaran per kapita per bulan di bawah Garis Kemiskinan.
40. Garis Kemiskinan Makanan (GKM) merupakan nilai pengeluaran kebutuhan minimum makanan yang disetarakan dengan 2.100 kkalori per kapita per hari. Garis Kemiskinan Non-Makanan (GKNM) adalah kebutuhan
- supporting components damaged, but the building still stands.*
37. *Lightly damaged is the criteria of damage that resulted partially cracked structural components, but the structure still can be used and the building still stands.*
38. *To measure poverty, BPS-Statistics Indonesia has used the concept of basic needs approach. Therefore, poverty is viewed as economic inability to fulfill food and non-food basic needs which are measured by consumption/expenditure. The method used is calculating poverty line, which consists of two components that are Food Poverty Line (FPL) and Non-Food Poverty Line (NFPL). The poverty line was calculated separately for urban and rural areas.*
39. *A person whose expenditure per capita per month is below the poverty line is considered to be poor.*
40. *The Food Poverty Line refers to the daily minimum requirement of 2,100 kcal per capita per day. The Non-Food Poverty Line refers to the minimum requirement for household necessities for clothing, education, health, and other basic*

minimum untuk perumahan, sandang, pendidikan, kesehatan, dan kebutuhan dasar lainnya.

41. Ukuran Kemiskinan

- a. Head Count Index (HCI-P0) adalah persentase penduduk miskin yang berada di bawah Garis Kemiskinan (GK).
- b. Indeks Kedalaman Kemiskinan (Poverty Gap Index-P1) merupakan ukuran rata-rata kesenjangan pengeluaran masing-masing penduduk miskin terhadap garis kemiskinan. Semakin tinggi nilai indeks, semakin jauh rata-rata pengeluaran penduduk dari garis kemiskinan.
- c. Indeks Keparahan Kemiskinan (Poverty Severity Index-P2) memberikan gambaran mengenai penyebaran pengeluaran di antara penduduk miskin. Semakin tinggi nilai indeks, semakin tinggi ketimpangan pengeluaran di antara penduduk miskin.

Foster-Greer-Thorbecke (1984) merumuskan suatu ukuran yang digunakan untuk mengukur tingkat kemiskinan sebagai berikut:

*individual needs.*

41. Poverty Measures

- a. a. Head Count Index (HCI-P0) simply measures the percentage of the population that is counted as poor, often denoted by P0.
- b. Poverty Gap Index-P1 measures the extent to which individuals fall below the poverty line (the poverty gaps) as a proportion of the poverty line. Higher value of the index shows that the gap between average expenditure of the poor and the poverty line is wider.
- c. Poverty Severity Index-P2 describes inequality among the poor. This is simply a weighted sum of poverty gaps (as a proportion of the poverty line), where the weights are the proportionate poverty gaps themselves. Hence, by squaring the poverty gap index, the measure implicitly puts more weight on observations that fall well below the poverty line. Higher value of the index shows that inequality among the poor is higher.

*Foster-Greer-Thorbecke (1984) developed poverty measures that may be written as:*

$$Pa = 1/n \sum_{i=1}^q [(z-y_i)/z]^a$$

dimana:

$a=0, 1, 2$

$z$ =Garis kemiskinan

$y_i$ =Rata-rata pengeluaran perkapita sebulan penduduk yang berada di bawah garis kemiskinan ( $i=1,2,\dots,q$ ),  $y_i < z$

$q$ =Banyaknya penduduk yang berada di bawah garis kemiskinan

$n$ =Jumlah penduduk

Jika  $a=0$ , diperoleh Head Count Index (P0), jika  $a=1$  diperoleh indeks kedalaman kemiskinan (Poverty Gap Index-P1) dan jika  $a=2$  disebut indeks keparahan kemiskinan (Poverty Severity Index-P2).

42. Indeks Pembangunan Manusia (IPM) menjelaskan bagaimana penduduk dapat mengakses hasil pembangunan dalam memperoleh pendapatan, kesehatan, pendidikan dan sebagainya. IPM diperkenalkan oleh UNDP pada tahun 1990 dan dipublikasikan secara berkala dalam laporan tahunan Human Development Report (HDR). IPM dibentuk oleh 3 (tiga) dimensi dasar: Umur panjang dan hidup sehat; pengetahuan; dan standar hidup layak.

$$Pa = 1/n \sum_{i=1}^q [(z-y_i)/z]^a$$

where:

$a=0, 1, 2$

$z$ =the poverty line

$y_i$ =Average expenditure per capita per month of the poor ( $i=1,2,\dots,q$ ),  $y_i < z$

$q$ =the number of poor

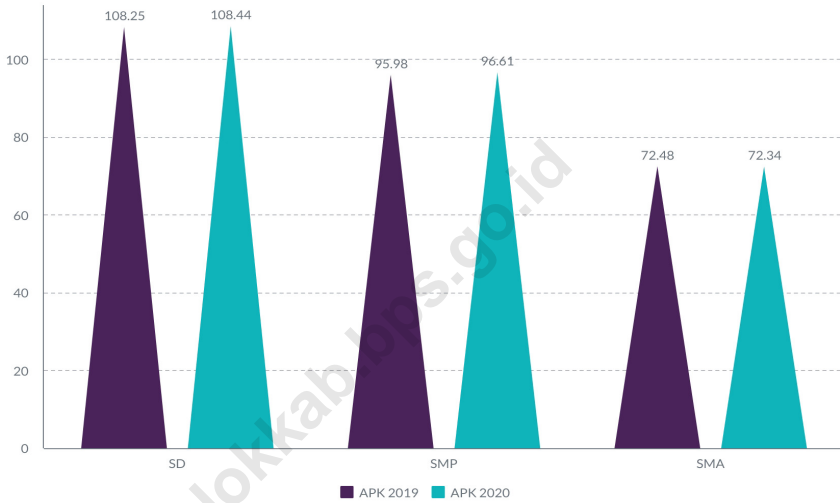
$n$ =the total population

if  $a=0$  is obtained Head Count Index (P0), if  $a=1$  is obtained Poverty Gap Index-P1, and if  $a=2$  is obtained Poverty Severity Index-P2.

42. The Human Development Index (HDI) explains how people can access development results in obtaining income, health, education and so forth. HDI was introduced by United Nations Development Programme (UNDP) in 1990 and published periodically in the annual report of the Human Development Report. HDI was formed by three basic dimensions: a long and healthy life; knowledge; and a decent standard of living.

**Gambar** 4.1  
**Figures**

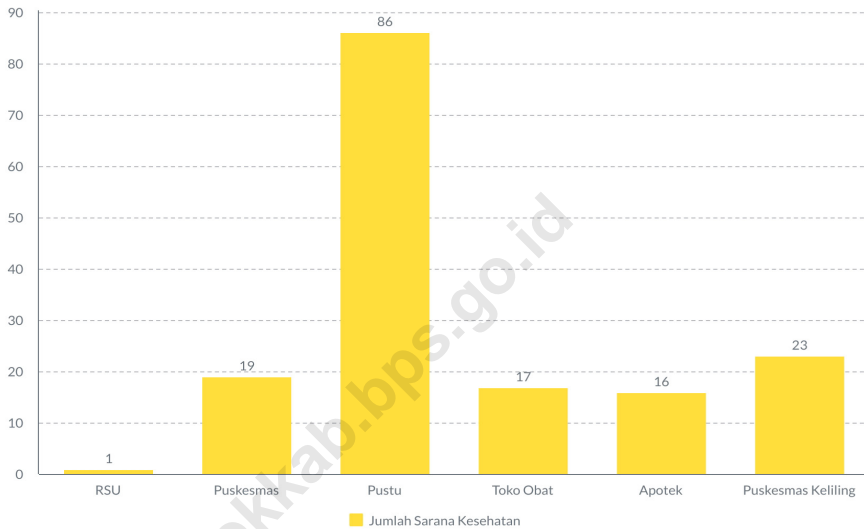
**Angka Partisipasi Kasar (APK) Menurut Jenjang Pendidikan di Kabupaten Solok, 2019-2020**  
**Gross Enrolment Rate by Educational Level in Solok Regency, 2019-2020**



Sumber/Source: Survey Sosial Ekonomi Nasional Kor, Maret 2020/Natioanal Social Economic Survey Kor, March 2020

**Gambar** 4.2  
**Figures**

**Banyaknya Sarana Kesehatan di Kabupaten Solok, 2020**  
**Number of Health Facility in Solok Regency, 2020**



Sumber/Source: Dinas Kesehatan Kabupaten Solok/Regional Office of Health Service of Solok Regency

#### 4.1 PENDIDIKAN EDUCATION

**Tabel 4.1.1** Jumlah Sekolah, Guru, dan Murid Taman Kanak-Kanak (TK) di Bawah Kementerian Pendidikan dan Kebudayaan Menurut Kecamatan, 2019/2020 dan 2020/2021  
*Number of Schools, Teachers, and Pupils in Kindergarten Under The Ministry of Education and Culture by Subdistrict, 2019/2020 dan 2020/2021*

Kecamatan Subdistrict	Sekolah/Schools					
	Negeri/Public		Swasta/Private		Jumlah/Total	
	2019/2020	2020/2021	2019/2020	2020/2021	2019/2020	2020/2021
(1)	(2)	(3)	(4)	(5)	(6)	(7)
Pantai Cermin	-	-	10	9	10	9
Lembah Gumanti	-	-	32	30	32	30
Hiliran Gumanti	-	-	6	6	6	6
Payung Sekaki	-	-	3	3	3	3
Tigo Lurah	-	-	1	1	1	1
Lembang Jaya	-	-	14	14	14	14
Danau Kembar	-	-	7	7	7	7
Gunung Talang	-	-	24	23	24	23
Bukit Sundi	-	-	12	12	12	12
IX Koto Sungai Lasi	-	-	2	2	2	2
Kubung	-	-	14	14	14	14
X Koto Diatas	-	-	15	16	15	16
X Koto Singkarak	-	-	17	17	17	17
Junjung Sirih	-	-	6	5	6	5
<b>Kabupaten Solok</b>	-	-	<b>163</b>	<b>159</b>	<b>163</b>	<b>159</b>

Lanjutan Tabel/Continued Table 4.1.1

Kecamatan Subdistrict	Guru <sup>1</sup> /Teachers <sup>1</sup>					
	Negeri/Public		Swasta/Private		Jumlah/Total	
	2019/2020	2020/2021	2019/2020	2020/2021	2019/2020	2020/2021
(1)	(8)	(9)	(10)	(11)	(12)	(13)
Pantai Cermin	-	-	23	26	23	26
Lembah Gumanti	-	-	109	114	109	114
Hiliran Gumanti	-	-	18	18	18	18
Payung Sekaki	-	-	7	6	7	6
Tigo Lurah	-	-	3	3	3	3
Lembang Jaya	-	-	38	38	38	38
Danau Kembar	-	-	17	18	17	18
Gunung Talang	-	-	82	80	82	80
Bukit Sundi	-	-	51	52	51	52
IX Koto Sungai Lasi	-	-	7	7	7	7
Kubung	-	-	74	72	74	72
X Koto Diatas	-	-	33	34	33	34
X Koto Singkarak	-	-	52	53	52	53
Junjung Sirih	-	-	28	18	28	18
<b>Kabupaten Solok</b>	-	-	<b>542</b>	<b>539</b>	<b>542</b>	<b>539</b>

Lanjutan Tabel/*Continued Table* 4.1.1

Kecamatan Subdistrict	Murid/Pupils					
	Negeri/Public		Swasta/Private		Jumlah/Total	
	2019/2020	2020/2021	2019/2020	2020/2021	2019/2020	2020/2021
(1)	(14)	(15)	(16)	(17)	(18)	(19)
Pantai Cermin	-	-	255	286	255	286
Lembah Gumanti	-	-	1 273	1 159	1 273	1 159
Hiliran Gumanti	-	-	200	178	200	178
Payung Sekaki	-	-	109	107	109	107
Tigo Lurah	-	-	13	11	13	11
Lembang Jaya	-	-	426	381	426	381
Danau Kembar	-	-	189	184	189	184
Gunung Talang	-	-	899	818	899	818
Bukit Sundi	-	-	489	415	489	415
IX Koto Sungai Lasi	-	-	70	62	70	62
Kubung	-	-	639	595	639	595
X Koto Diatas	-	-	259	235	259	235
X Koto Singkarak	-	-	569	520	569	520
Junjung Sirih	-	-	198	179	198	179
<b>Kabupaten Solok</b>	-	-	<b>5 588</b>	<b>5 130</b>	<b>5 588</b>	<b>5 130</b>

Sumber/Source: Kementerian Pendidikan dan Kebudayaan, Sistem Data Pokok Pendidikan, data semester ganjil/ *Ministry of Educations and Culture, Basic Education Data System, Odd semester*



**Tabel**  
**Table** 4.1.2

**Jumlah Sekolah, Guru, dan Murid Raudatul Athfal (RA)  
di Bawah Kementerian Agama Menurut Kecamatan,  
2019/2020 dan 2020/2021**  
*Number of Schools, Teachers, and Pupils in Raudatul Athfal  
(RA) Under The Ministry of Religious Affairs by Subdistrict,  
2019/2020 dan 2020/2021*

Kecamatan Subdistrict	Sekolah/Schools					
	Negeri/Public		Swasta/Private		Jumlah/Total	
	2019/2020	2020/2021	2019/2020	2020/2021	2019/2020	2020/2021
(1)	(2)	(3)	(4)	(5)	(6)	(7)
Pantai Cermin	-	-	-	-	-	-
Lembah Gumanti	-	-	4	4	4	4
Hiliran Gumanti	-	-	-	-	-	-
Payung Sekaki	-	-	1	3	1	3
Tigo Lurah	-	-	-	-	-	-
Lembang Jaya	-	-	1	1	1	1
Danau Kembar	-	-	3	3	3	3
Gunung Talang	-	-	2	2	2	2
Bukit Sundi	-	-	-	-	-	-
IX Koto Sungai Lasi	-	-	-	-	-	-
Kubung	-	-	7	7	7	7
X Koto Diatas	-	-	-	-	-	-
X Koto Singkarak	-	-	3	3	3	3
Junjung Sirih	-	-	-	-	-	-
<b>Kabupaten Solok</b>	-	-	<b>21</b>	<b>23</b>	<b>21</b>	<b>23</b>

Lanjutan Tabel/*Continued Table* 4.1.2

Kecamatan Subdistrict	Guru <sup>1</sup> /Teachers <sup>1</sup>					
	Negeri/Public		Swasta/Private		Jumlah/Total	
	2019/2020	2020/2021	2019/2020	2020/2021	2019/2020	2020/2021
(1)	(8)	(9)	(10)	(11)	(12)	(13)
Pantai Cermin	-	-	-	-	-	-
Lembah Gumanti	-	-	10	8	10	8
Hiliran Gumanti	-	-	-	-	-	-
Payung Sekaki	-	-	2	4	2	4
Tigo Lurah	-	-	-	-	-	-
Lembang Jaya	-	-	2	2	2	2
Danau Kembar	-	-	9	11	9	11
Gunung Talang	-	-	8	8	8	8
Bukit Sundi	-	-	-	-	-	-
IX Koto Sungai Lasi	-	-	-	-	-	-
Kubung	-	-	26	18	26	18
X Koto Diatas	-	-	-	-	-	-
X Koto Singkarak	-	-	14	10	14	10
Junjung Sirih	-	-	-	-	-	-
<b>Kabupaten Solok</b>	-	-	<b>71</b>	<b>61</b>	<b>71</b>	<b>61</b>

Lanjutan Tabel/*Continued Table 4.1.2*

Kecamatan Subdistrict	Murid/Pupils					
	Negeri/Public		Swasta/Private		Jumlah/Total	
	2019/2020	2020/2021	2019/2020	2020/2021	2019/2020	2020/2021
(1)	(14)	(15)	(16)	(17)	(18)	(19)
Pantai Cermin	-	-	-	-	-	-
Lembah Gumanti	-	-	164	76	164	76
Hiliran Gumanti	-	-	-	-	-	-
Payung Sekaki	-	-	26	50	26	50
Tigo Lurah	-	-	-	-	-	-
Lembang Jaya	-	-	10	11	10	11
Danau Kembar	-	-	121	96	121	96
Gunung Talang	-	-	104	92	104	92
Bukit Sundi	-	-	-	-	-	-
IX Koto Sungai Lasi	-	-	-	-	-	-
Kubung	-	-	201	147	201	147
X Koto Diatas	-	-	-	-	-	-
X Koto Singkarak	-	-	170	93	170	93
Junjung Sirih	-	-	-	-	-	-
<b>Kabupaten Solok</b>	-	-	<b>796</b>	<b>565</b>	<b>796</b>	<b>565</b>

Sumber/Source: Kantor Kementerian Agama Kabupaten Solok/*Regional Office of Religious Affairs of Solok Regency*

**Tabel**  
**Table** 4.1.3

**Jumlah Sekolah, Guru, dan Murid Sekolah Dasar (SD)  
di Bawah Kementerian Pendidikan dan Kebudayaan  
Menurut Kecamatan, 2019/2020 dan 2020/2021**  
*Number of Schools, Teachers, and Pupils in Primary Schools  
Under The Ministry of Education and Culture by Subdistrict,  
2019/2020 dan 2020/2021*

Kecamatan Subdistrict	Sekolah/Schools					
	Negeri/Public		Swasta/Private		Jumlah/Total	
	2019/2020	2020/2021	2019/2020	2020/2021	2019/2020	2020/2021
(1)	(2)	(3)	(4)	(5)	(6)	(7)
Pantai Cermin	20	20	1	1	21	21
Lembah Gumanti	36	36	1	1	36	37
Hiliran Gumanti	25	25	-	-	25	25
Payung Sekaki	10	10	-	-	10	10
Tigo Lurah	15	15	-	-	14	15
Lembang Jaya	24	24	-	-	23	24
Danau Kembar	13	13	1	1	14	14
Gunung Talang	42	42	3	3	43	45
Bukit Sundi	21	21	1	1	21	22
IX Koto Sungai Lasi	17	17	-	-	17	17
Kubung	39	39	4	4	43	43
X Koto Diatas	32	32	1	1	32	33
X Koto Singkarak	35	35	3	3	37	38
Junjung Sirih	14	14	1	1	15	15
<b>Kabupaten Solok</b>	<b>343</b>	<b>343</b>	<b>16</b>	<b>16</b>	<b>351</b>	<b>359</b>

Lanjutan Tabel/Continued Table 4.1.3

Kecamatan Subdistrict	Guru <sup>1</sup> /Teachers <sup>1</sup>					
	Negeri/Public		Swasta/Private		Jumlah/Total	
	2019/2020	2020/2021	2019/2020	2020/2021	2019/2020	2020/2021
(1)	(8)	(9)	(10)	(11)	(12)	(13)
Pantai Cermin	206	206	7	11	213	217
Lembah Gumanti	391	398	13	13	404	411
Hiliran Gumanti	229	232	-	-	229	232
Payung Sekaki	95	95	-	-	95	95
Tigo Lurah	130	119	-	-	130	119
Lembang Jaya	233	236	-	-	233	236
Danau Kembar	143	152	10	10	153	162
Gunung Talang	481	488	38	42	519	530
Bukit Sundi	201	208	9	9	210	217
IX Koto Sungai Lasi	145	149	-	-	145	149
Kubung	443	452	46	61	489	513
X Koto Diatas	267	282	3	5	270	287
X Koto Singkarak	342	351	13	15	355	366
Junjung Sirih	108	115	9	8	117	123
<b>Kabupaten Solok</b>	<b>3 414</b>	<b>3 483</b>	<b>148</b>	<b>174</b>	<b>3 562</b>	<b>3 657</b>

Lanjutan Tabel/*Continued Table* 4.1.3

Kecamatan Subdistrict	Murid/Pupils					
	Negeri/ <i>Public</i>		Swasta/ <i>Private</i>		Jumlah/ <i>Total</i>	
	2019/2020	2020/2021	2019/2020	2020/2021	2019/2020	2020/2021
(1)	(8)	(9)	(10)	(11)	(12)	(13)
Pantai Cermin	2 735	2 675	124	175	2 859	2 850
Lembah Gumanti	7 952	7 891	112	246	8 064	8 137
Hiliran Gumanti	2 026	1 991	-	-	2 026	1 991
Payung Sekaki	1 001	983	-	-	1 001	983
Tigo Lurah	1 424	1 387	-	-	1 424	1 387
Lembang Jaya	4 118	4 061	-	-	4 118	4 061
Danau Kembar	2 746	2 785	182	190	2 928	2 975
Gunung Talang	5 845	5 828	528	528	6 373	6 356
Bukit Sundi	2 740	2 659	73	76	2 813	2 735
IX Koto Sungai Lasi	1 102	1 099	-	-	1 102	1 099
Kubung	5 524	5 466	733	1 002	6 257	6 468
X Koto Diatas	2 197	2 094	17	33	2 214	2 127
X Koto Singkarak	3 695	3 620	102	135	3 797	3 755
Junjung Sirih	1 444	1 407	130	144	1 574	1 551
<b>Kabupaten Solok</b>	<b>44 549</b>	<b>43 946</b>	<b>2 001</b>	<b>2 529</b>	<b>46 550</b>	<b>46 475</b>

Sumber/*Source*: Kementerian Pendidikan dan Kebudayaan, Sistem Data Pokok Pendidikan, data semester ganjil/ *Ministry of Educations and Culture, Basic Education Data System, Odd semester*

**Tabel 4.1.4** Jumlah Sekolah, Guru, dan Murid Madrasah Ibtidaiyah (MI) di Bawah Kementerian Agama Menurut Kecamatan Menurut Kecamatan, 2019/2020 dan 2020/2021  
**Number of Schools, Teachers, and Pupils in Madrasah Ibtidaiyah (MI) Under The Ministry of Religious Affairs by Subdistrict, 2019/2020 dan 2020/2021**

Kecamatan Subdistrict	Sekolah/Schools					
	Negeri/Public		Swasta/Private		Jumlah/Total	
	2019/2020	2020/2021	2019/2020	2020/2021	2019/2020	2020/2021
(1)	(2)	(3)	(4)	(5)	(6)	(7)
Pantai Cermin	-	-	-	-	-	-
Lembah Gumanti	2	2	1	1	3	3
Hiliran Gumanti	-	-	1	1	1	1
Payung Sekaki	-	-	-	-	-	-
Tigo Lurah	-	-	-	-	-	-
Lembang Jaya	-	-	-	-	-	-
Danau Kembar	-	-	-	-	-	-
Gunung Talang	-	-	1	1	1	1
Bukit Sundi	1	1	-	-	1	1
IX Koto Sungai Lasi	-	-	-	-	-	-
Kubung	1	1	1	1	2	2
X Koto Diatas	-	-	-	-	-	-
X Koto Singkarak	-	-	1	1	1	1
Junjung Sirih	-	-	1	1	1	1
<b>Kabupaten Solok</b>	<b>4</b>	<b>4</b>	<b>6</b>	<b>6</b>	<b>10</b>	<b>10</b>

Lanjutan Tabel/*Continued Table* 4.1.4

Kecamatan Subdistrict	Guru <sup>1</sup> /Teachers <sup>1</sup>					
	Negeri/Public		Swasta/Private		Jumlah/Total	
	2019/2020	2020/2021	2019/2020	2020/2021	2019/2020	2020/2021
(1)	(8)	(9)	(10)	(11)	(12)	(13)
Pantai Cermin	-	-	-	-	-	-
Lembah Gumanti	...	...	...	...	40	50
Hiliran Gumanti	-	-	...	...	21	19
Payung Sekaki	-	-	-	-	-	-
Tigo Lurah	-	-	-	-	-	-
Lembang Jaya	-	-	-	-	-	-
Danau Kembar	-	-	-	-	-	-
Gunung Talang	-	-	...	...	10	6
Bukit Sundi	...	...	-	-	17	22
IX Koto Sungai Lasi	-	-	-	-	-	-
Kubung	...	...	...	...	30	29
X Koto Diatas	-	-	-	-	-	-
X Koto Singkarak	-	-	...	...	7	10
Junjung Sirih	-	-	...	...	2	10
<b>Kabupaten Solok</b>	...	...	...	...	<b>127</b>	<b>146</b>



Lanjutan Tabel/*Continued Table 4.1.4*

Kecamatan Subdistrict	Murid/ <i>Pupils</i>					
	Negeri/ <i>Public</i>		Swasta/ <i>Private</i>		Jumlah/ <i>Total</i>	
	2019/2020	2020/2021	2019/2020	2020/2021	2019/2020	2020/2021
(1)	(14)	(15)	(16)	(17)	(18)	(19)
Pantai Cermin	-	-	-	-	-	-
Lembah Gumanti	...	...	...	...	656	650
Hiliran Gumanti	-	-	...	...	191	178
Payung Sekaki	-	-	-	-	-	-
Tigo Lurah	-	-	-	-	-	-
Lembang Jaya	-	-	-	-	-	-
Danau Kembar	-	-	-	-	-	-
Gunung Talang	-	-	...	...	32	24
Bukit Sundi	...	...	-	-	298	362
IX Koto Sungai Lasi	-	-	-	-	-	-
Kubung	...	...	...	...	347	335
X Koto Diatas	-	-	-	-	-	-
X Koto Singkarak	-	-	...	...	54	55
Junjung Sirih	-	-	...	...	42	37
<b>Kabupaten Solok</b>	...	...	...	...	<b>1 620</b>	<b>1 641</b>

Sumber/*Source*: Kantor Kementerian Agama Kabupaten Solok/*Regional Office of Religious Affairs of Solok Regency*

**Tabel**  
**Table** 4.1.5

**Jumlah Sekolah, Guru, dan Murid Sekolah Menengah Pertama (SMP) di Bawah Kementerian Pendidikan dan Kebudayaan Menurut Kecamatan, 2019/2020 dan 2020/2021**  
**Number of Schools, Teachers, and Pupils in Lower Secondary Schools Under The Ministry of Education and Culture by Subdistrict, 2019/2020 dan 2020/2021**

Kecamatan Subdistrict	Sekolah/Schools					
	Negeri/Public		Swasta/Private		Jumlah/Total	
	2019/2020	2020/2021	2019/2020	2020/2021	2019/2020	2020/2021
(1)	(2)	(3)	(4)	(5)	(6)	(7)
Pantai Cermin	3	3	1	1	4	4
Lembah Gumanti	8	8	-	-	8	8
Hiliran Gumanti	4	4	-	-	4	4
Payung Sekaki	3	3	-	-	3	3
Tigo Lurah	5	5	-	-	5	5
Lembang Jaya	6	6	-	-	6	6
Danau Kembar	3	3	-	-	3	3
Gunung Talang	7	7	1	1	8	8
Bukit Sundi	4	4	1	1	5	5
IX Koto Sungai Lasi	2	2	-	-	2	2
Kubung	9	9	-	-	9	9
X Koto Diatas	3	3	-	-	3	3
X Koto Singkarak	8	8	1	1	9	9
Junjung Sirih	2	2	-	-	2	2
<b>Kabupaten Solok</b>	<b>67</b>	<b>67</b>	<b>4</b>	<b>4</b>	<b>71</b>	<b>71</b>

Lanjutan Tabel/Continued Table 4.1.5

Kecamatan Subdistrict	Guru <sup>1</sup> /Teachers <sup>1</sup>					
	Negeri/Public		Swasta/Private		Jumlah/Total	
	2019/2020	2020/2021	2019/2020	2020/2021	2019/2020	2020/2021
(1)	(8)	(9)	(10)	(11)	(12)	(13)
Pantai Cermin	54	62	8	8	62	70
Lembah Gumanti	176	185	-	-	176	185
Hiliran Gumanti	63	66	-	-	63	66
Payung Sekaki	43	44	-	-	43	44
Tigo Lurah	54	57	-	-	54	57
Lembang Jaya	104	103	-	-	104	103
Danau Kembar	45	45	-	-	45	45
Gunung Talang	201	211	5	23	206	234
Bukit Sundi	75	76	18	18	93	94
IX Koto Sungai Lasi	28	26	-	-	28	26
Kubung	159	162	-	-	159	162
X Koto Diatas	43	46	-	-	43	46
X Koto Singkarak	127	131	8	8	135	139
Junjung Sirih	44	45	-	-	44	45
<b>Kabupaten Solok</b>	<b>1 216</b>	<b>1 259</b>	<b>39</b>	<b>57</b>	<b>1 255</b>	<b>1 316</b>

Lanjutan Tabel/*Continued Table* 4.1.5

Kecamatan Subdistrict	Murid/Pupils					
	Negeri/Public		Swasta/Private		Jumlah/Total	
	2019/2020	2020/2021	2019/2020	2020/2021	2019/2020	2020/2021
(1)	(14)	(15)	(16)	(17)	(18)	(19)
Pantai Cermin	747	757	118	175	865	932
Lembah Gumanti	1 982	2 023	-	-	1 982	2 023
Hiliran Gumanti	522	496	-	-	522	496
Payung Sekaki	358	347	-	-	358	347
Tigo Lurah	391	392	-	-	391	392
Lembang Jaya	1 271	1 306	-	-	1 271	1 306
Danau Kembar	472	444	-	-	472	444
Gunung Talang	2 894	2 861	140	212	3 034	3 073
Bukit Sundi	761	810	138	137	899	947
IX Koto Sungai Lasi	201	175	-	-	201	175
Kubung	1 571	1 455	-	-	1 571	1 455
X Koto Diatas	391	375	-	-	391	375
X Koto Singkarak	1 101	1 092	92	87	1 193	1 179
Junjung Sirih	477	496	-	-	477	496
<b>Kabupaten Solok</b>	<b>13 139</b>	<b>13 029</b>	<b>488</b>	<b>611</b>	<b>13 627</b>	<b>13 640</b>

Sumber/Source: Kementerian Pendidikan dan Kebudayaan, Sistem Data Pokok Pendidikan, data semester ganjil/ Ministry of Educations and Culture, Basic Education Data System, Odd semester

**Tabel**  
**Table** 4.1.6

**Jumlah Sekolah, Guru, dan Murid Madrasah Tsanawiyah (MTs) di Bawah Kementerian Agama Menurut Kecamatan di Kabupaten Solok, 2019/2020 dan 2020/2021**  
**Number of Schools, Teachers, and Pupils in Madrasah Tsanawiyah (MTs) Under The Ministry of Religious Affairs by Subdistrict in Solok Regency, 2019/2020 dan 2020/2021**

Kecamatan Subdistrict	Sekolah/Schools					
	Negeri/Public		Swasta/Private		Jumlah/Total	
	2019/2020	2020/2021	2019/2020	2020/2021	2019/2020	2020/2021
(1)	(2)	(3)	(4)	(5)	(6)	(7)
Pantai Cermin	1	1	2	2	3	3
Lembah Gumanti	1	1	2	2	3	3
Hiliran Gumanti	1	1	3	3	4	4
Payung Sekaki	-	-	1	1	1	1
Tigo Lurah	-	-	1	1	1	1
Lembang Jaya	-	-	3	3	2	3
Danau Kembar	-	-	1	1	1	1
Gunung Talang	-	-	1	1	1	1
Bukit Sundi	-	-	1	1	1	1
IX Koto Sungai Lasi	1	1	-	-	1	1
Kubung	1	1	5	5	6	6
X Koto Diatas	1	1	3	3	4	4
X Koto Singkarak	1	1	4	4	5	5
Junjung Sirih	-	-	2	2	2	2
<b>Kabupaten Solok</b>	<b>7</b>	<b>7</b>	<b>29</b>	<b>29</b>	<b>35</b>	<b>36</b>

Lanjutan Tabel/*Continued Table* 4.1.6

Kecamatan Subdistrict	Guru <sup>1</sup> /Teachers <sup>1</sup>					
	Negeri/Public		Swasta/Private		Jumlah/Total	
	2019/2020	2020/2021	2019/2020	2020/2021	2019/2020	2020/2021
(1)	(8)	(9)	(10)	(11)	(12)	(13)
Pantai Cermin	...	...	...	...	53	37
Lembah Gumanti	...	...	...	...	76	85
Hiliran Gumanti	...	...	...	...	62	59
Payung Sekaki	-	-	...	...	9	11
Tigo Lurah	-	-	...	...	11	13
Lembang Jaya	-	-	...	...	29	29
Danau Kembar	-	-	...	...	15	14
Gunung Talang	-	-	...	...	5	16
Bukit Sundi	-	-	...	...	23	26
IX Koto Sungai Lasi	...	...	-	-	23	32
Kubung	...	...	...	...	129	137
X Koto Diatas	...	...	...	...	65	61
X Koto Singkarak	...	...	...	...	84	98
Junjung Sirih	-	-	...	...	24	44
<b>Kabupaten Solok</b>	...	...	...	...	<b>608</b>	<b>662</b>

Lanjutan Tabel/Continued Table 4.1.6

Kecamatan Subdistrict	Murid/Pupils					
	Negeri/Public		Swasta/Private		Jumlah/Total	
	2019/2020	2020/2021	2019/2020	2020/2021	2019/2020	2020/2021
(1)	(14)	(15)	(16)	(17)	(18)	(19)
Pantai Cermin	...	...	...	...	608	549
Lembah Gumanti	...	...	...	...	1 048	1 030
Hiliran Gumanti	...	...	...	...	566	669
Payung Sekaki	-	-	...	...	76	85
Tigo Lurah	-	-	...	...	66	29
Lembang Jaya	-	-	...	...	259	155
Danau Kembar	-	-	...	...	63	65
Gunung Talang	-	-	...	...	103	97
Bukit Sundi	-	-	...	...	336	327
IX Koto Sungai Lasi	...	...	-	-	308	305
Kubung	...	...	...	...	1 294	1 102
X Koto Diatas	...	...	...	...	545	561
X Koto Singkarak	...	...	...	...	715	758
Junjung Sirih	-	-	...	...	272	291
<b>Kabupaten Solok</b>	...	...	...	...	<b>6 259</b>	<b>6 023</b>

Sumber/Source: Kantor Kementerian Agama Kabupaten Solok/Regional Office of Religious Affairs of Solok Regency

**Tabel**  
**Table** 4.1.7

**Jumlah Sekolah, Guru, dan Murid Sekolah Menengah Atas (SMA) di Bawah Kementerian Pendidikan dan Kebudayaan Menurut Kecamatan di Kabupaten Solok, 2019/2020 dan 2020/2021**  
**Number of Schools, Teachers, and Pupils in Upper Secondary Schools Under The Ministry of Education and Culture by Subdistrict in Solok Regency, 2019/2020 dan 2020/2021**

Kecamatan Subdistrict	Sekolah/Schools					
	Negeri/Public		Swasta/Private		Jumlah/Total	
	2019/2020	2020/2021	2019/2020	2020/2021	2019/2020	2020/2021
(1)	(2)	(3)	(4)	(5)	(6)	(7)
Pantai Cermin	1	1	-	-	1	1
Lembah Gumanti	1	1	1	1	2	2
Hiliran Gumanti	2	2	-	-	2	2
Payung Sekaki	1	1	-	-	1	1
Tigo Lurah	1	1	-	-	1	1
Lembang Jaya	2	2	-	-	2	2
Danau Kembar	1	1	-	-	1	1
Gunung Talang	3	3	1	1	4	4
Bukit Sundi	1	1	-	-	1	1
IX Koto Sungai Lasi	1	1	-	-	1	1
Kubung	1	1	-	-	1	1
X Koto Diatas	1	1	-	-	1	1
X Koto Singkarak	2	2	1	1	3	3
Junjung Sirih	1	1	-	-	1	1
<b>Kabupaten Solok</b>	<b>19</b>	<b>19</b>	<b>3</b>	<b>3</b>	<b>22</b>	<b>22</b>



Lanjutan Tabel/Continued Table 4.1.7

Kecamatan Subdistrict	Guru <sup>1</sup> /Teachers <sup>1</sup>					
	Negeri/Public		Swasta/Private		Jumlah/Total	
	2019/2020	2020/2021	2019/2020	2020/2021	2019/2020	2020/2021
(1)	(8)	(9)	(10)	(11)	(12)	(13)
Pantai Cermin	42	43	-	-	42	43
Lembah Gumanti	55	63	23	23	78	86
Hiliran Gumanti	54	51	-	-	54	51
Payung Sekaki	24	22	-	-	24	22
Tigo Lurah	19	20	-	-	19	20
Lembang Jaya	45	48	-	-	45	48
Danau Kembar	22	20	-	-	22	20
Gunung Talang	134	137	12	12	146	149
Bukit Sundi	44	44	-	-	44	44
IX Koto Sungai Lasi	27	24	-	-	27	24
Kubung	55	55	-	-	55	55
X Koto Diatas	20	19	-	-	20	19
X Koto Singkarak	67	68	7	5	74	73
Junjung Sirih	37	41	-	-	37	41
<b>Kabupaten Solok</b>	<b>645</b>	<b>655</b>	<b>42</b>	<b>40</b>	<b>687</b>	<b>695</b>

Lanjutan Tabel/*Continued Table* 4.1.7

Kecamatan Subdistrict	Murid/Pupils					
	Negeri/Public		Swasta/Private		Jumlah/Total	
	2019/2020	2020/2021	2019/2020	2020/2021	2019/2020	2020/2021
(1)	(14)	(15)	(16)	(17)	(18)	(19)
Pantai Cermin	526	538	-	-	526	538
Lembah Gumanti	796	707	254	170	1 050	877
Hiliran Gumanti	410	374	-	-	410	374
Payung Sekaki	292	280	-	-	292	280
Tigo Lurah	64	66	-	-	64	66
Lembang Jaya	517	467	-	-	517	467
Danau Kembar	214	205	-	-	214	205
Gunung Talang	1 905	1 960	64	30	1 969	1 990
Bukit Sundi	599	569	-	-	599	569
IX Koto Sungai Lasi	286	301	-	-	286	301
Kubung	907	897	-	-	907	897
X Koto Diatas	234	207	-	-	234	207
X Koto Singkarak	678	639	42	82	720	721
Junjung Sirih	578	529	-	-	578	529
<b>Kabupaten Solok</b>	<b>8 006</b>	<b>7 739</b>	<b>360</b>	<b>282</b>	<b>8 366</b>	<b>8 021</b>

Sumber/Source: Kementerian Pendidikan dan Kebudayaan, Sistem Data Pokok Pendidikan, data semester ganjil/ *Ministry of Educations and Culture, Basic Education Data System, Odd semester*

**Tabel**  
**Table** 4.1.8

**Jumlah Sekolah, Guru, dan Murid Sekolah Menengah Kejuruan (SMK) di Bawah Kementerian Pendidikan dan Kebudayaan Menurut Kecamatan di Kabupaten Solok, 2019/2020 dan 2020/2021**  
**Number of Schools, Teachers, and Pupils in Vocational High Schools Under The Ministry of Education and Culture by Subdistrict in Solok Regency, 2019/2020 dan 2020/2021**

Kecamatan Subdistrict	Sekolah/Schools					
	Negeri/Public		Swasta/Private		Jumlah/Total	
	2019/2020	2020/2021	2019/2020	2020/2021	2019/2020	2020/2021
(1)	(2)	(3)	(4)	(5)	(6)	(7)
Pantai Cermin	1	1	-	-	1	1
Lembah Gumanti	2	2	1	1	3	3
Hiliran Gumanti	1	1	-	-	1	1
Payung Sekaki	-	-	-	-	-	-
Tigo Lurah	-	-	-	-	-	-
Lembang Jaya	-	-	-	-	-	-
Danau Kembar	-	-	-	-	-	-
Gunung Talang	2	2	-	-	2	2
Bukit Sundi	1	1	1	1	2	2
IX Koto Sungai Lasi	-	-	-	-	-	-
Kubung	-	-	2	2	2	2
X Koto Diatas	1	1	-	-	1	1
X Koto Singkarak	1	1	-	-	1	1
Junjung Sirih	-	-	-	-	-	-
<b>Kabupaten Solok</b>	<b>9</b>	<b>9</b>	<b>4</b>	<b>4</b>	<b>13</b>	<b>13</b>

Lanjutan Tabel/*Continued Table* 4.1.8

Kecamatan Subdistrict	Guru <sup>1</sup> /Teachers <sup>1</sup>					
	Negeri/Public		Swasta/Private		Jumlah/Total	
	2019/2020	2020/2021	2019/2020	2020/2021	2019/2020	2020/2021
(1)	(8)	(9)	(10)	(11)	(12)	(13)
Pantai Cermin	...	32	-	-	34	32
Lembah Gumanti	...	51	...	9	65	60
Hiliran Gumanti	...	32	-	-	26	32
Payung Sekaki	-	-	-	-	-	-
Tigo Lurah	-	-	-	-	-	-
Lembang Jaya	-	-	-	-	-	-
Danau Kembar	-	-	-	-	-	-
Gunung Talang	...	90	-	-	83	90
Bukit Sundi	...	38	...	11	49	49
IX Koto Sungai Lasi	-	-	-	-	-	-
Kubung	-	-	...	29	26	29
X Koto Diatas	...	18	-	-	15	18
X Koto Singkarak	...	26	-	-	23	26
Junjung Sirih	-	-	-	-	-	-
<b>Kabupaten Solok</b>	...	<b>287</b>	...	<b>49</b>	<b>321</b>	<b>336</b>

Lanjutan Tabel/Continued Table 4.1.8

Kecamatan Subdistrict	Murid/Pupils					
	Negeri/Public		Swasta/Private		Jumlah/Total	
	2019/2020	2020/2021	2019/2020	2020/2021	2019/2020	2020/2021
(1)	(14)	(15)	(16)	(17)	(18)	(19)
Pantai Cermin	...	204	-	-	272	204
Lembah Gumanti	...	767	...	25	834	792
Hiliran Gumanti	...	199	-	-	184	199
Payung Sekaki	-	-	-	-	-	-
Tigo Lurah	-	-	-	-	-	-
Lembang Jaya	-	-	-	-	-	-
Danau Kembar	-	-	-	-	-	-
Gunung Talang	...	1 276	-	-	1 201	1 276
Bukit Sundi	...	389	...	46	448	435
IX Koto Sungai Lasi	-	-	-	-	-	-
Kubung	-	-	...	177	246	177
X Koto Diatas	...	123	-	-	130	123
X Koto Singkarak	...	87	-	-	93	87
Junjung Sirih	-	-	-	-	-	-
<b>Kabupaten Solok</b>	...	<b>3 045</b>	...	<b>248</b>	<b>3 408</b>	<b>3 293</b>

Catatan/Note : 1 Guru yang mengajar di 2 sekolah atau lebih dihitung di masing-masing sekolah. Jumlah guru termasuk kepala sekolah dan guru/The teacher who taught in two schools or more counted in every school. The total of teachers including headmaster and teacher

Sumber/Note : Kementerian Pendidikan dan Kebudayaan, Sistem Data Pokok Pendidikan, data semester ganjil laporan sampai dengan 2020 / Ministry of Educations and Culture, Basic Education Data System, odd semester report data up to 2020

**Tabel**  
**Table** 4.1.9

**Jumlah Sekolah, Guru, dan Murid Madrasah Aliyah (MA)  
di Bawah Kementerian Agama Menurut Kecamatan di  
Kabupaten Solok, 2019/2020 dan 2020/2021**  
*Number of Schools, Teachers, and Pupils in Madrasah Aliyah  
(MA) Under the Ministry of Religious Affairs by Subdistrict in  
Solok Regency, 2019/2020 dan 2020/2021*

Kecamatan Subdistrict	Sekolah/Schools					
	Negeri/Public		Swasta/Private		Jumlah/Total	
	2019/2020	2020/2021	2019/2020	2020/2021	2019/2020	2020/2021
(1)	(2)	(3)	(4)	(5)	(6)	(7)
Pantai Cermin	-	-	2	2	2	2
Lembah Gumanti	1	1	-	-	1	1
Hiliran Gumanti	-	-	-	-	-	-
Payung Sekaki	-	-	1	1	1	1
Tigo Lurah	-	-	-	-	-	-
Lembang Jaya	-	-	-	1	-	1
Danau Kembar	-	-	-	-	-	-
Gunung Talang	-	-	1	1	1	1
Bukit Sundi	-	-	1	2	1	2
IX Koto Sungai Lasi	-	-	1	1	1	1
Kubung	1	1	1	1	2	2
X Koto Diatas	-	-	2	2	2	2
X Koto Singkarak	1	1	2	2	3	3
Junjung Sirih	-	-	1	1	1	1
<b>Kabupaten Solok</b>	<b>3</b>	<b>3</b>	<b>12</b>	<b>14</b>	<b>15</b>	<b>17</b>

Lanjutan Tabel/Continued Table 4.1.9

Kecamatan Subdistrict	Guru <sup>1</sup> /Teachers <sup>1</sup>					
	Negeri/Public		Swasta/Private		Jumlah/Total	
	2019/2020	2020/2021	2019/2020	2020/2021	2019/2020	2020/2021
(1)	(8)	(9)	(10)	(11)	(12)	(13)
Pantai Cermin	-	-	20	29	20	29
Lembah Gumanti	26	28	-	-	26	28
Hiliran Gumanti	-	-	-	-	-	-
Payung Sekaki	-	-	7	6	7	6
Tigo Lurah	-	-	-	-	-	-
Lembang Jaya	-	-	-	-	-	-
Danau Kembar	-	-	-	-	-	-
Gunung Talang	-	-	22	15	22	15
Bukit Sundi	-	-	13	32	13	32
IX Koto Sungai Lasi	-	-	17	-	17	-
Kubung	57	59	11	18	68	77
X Koto Diatas	-	-	22	28	22	28
X Koto Singkarak	30	41	25	35	55	76
Junjung Sirih	-	-	11	18	11	18
<b>Kabupaten Solok</b>	<b>113</b>	<b>128</b>	<b>148</b>	<b>181</b>	<b>261</b>	<b>309</b>

Lanjutan Tabel/*Continued Table* 4.1.9

Kecamatan Subdistrict	Murid/Pupils					
	Negeri/Public		Swasta/Private		Jumlah/Total	
	2019/2020	2020/2021	2019/2020	2020/2021	2019/2020	2020/2021
(1)	(14)	(15)	(16)	(17)	(18)	(19)
Pantai Cermin	-	-	102	18	102	18
Lembah Gumanti	370	402	-	-	370	402
Hiliran Gumanti	-	-	-	-	-	-
Payung Sekaki	-	-	16	24	16	24
Tigo Lurah	-	-	-	-	-	-
Lembang Jaya	-	-	-	13	-	13
Danau Kembar	-	-	-	-	-	-
Gunung Talang	-	-	22	32	22	32
Bukit Sundi	-	-	107	110	107	110
IX Koto Sungai Lasi	-	-	23	11	23	11
Kubung	695	711	66	46	761	757
X Koto Diatas	-	-	134	155	134	155
X Koto Singkarak	333	346	222	183	555	529
Junjung Sirih	-	-	94	126	94	126
<b>Kabupaten Solok</b>	<b>1 398</b>	<b>1 459</b>	<b>786</b>	<b>718</b>	<b>2 184</b>	<b>2 177</b>

Sumber/Source: Kantor Kementerian Agama Kabupaten Solok/*Regional Office of Religious Affairs of Solok Regency*



**Tabel** 4.1.10 **Jumlah Desa<sup>1</sup>/Kelurahan yang Memiliki Fasilitas Sekolah Menurut Kecamatan dan Tingkat Pendidikan di Kabupaten Solok, 2018, 2019, dan 2020**  
**Number of Villages<sup>1</sup> Having Educational Facilities by Subdistrict and Educational Level in Solok Regency, 2018, 2019, and 2020**

Kecamatan Subdistrict	SD Primary School		
	2018	2019	2020
(1)	(2)	(3)	(4)
Pantai Cermin	2	2	2
Lembah Gumanti	4	4	4
Hiliran Gumanti	3	3	3
Payung Sekaki	3	3	3
Tigo Lurah	5	5	5
Lembang Jaya	6	6	6
Danau Kembar	2	2	2
Gunung Talang	8	8	8
Bukit Sundi	5	5	5
IX Koto Sungai Lasi	9	9	9
Kubung	8	8	8
X Koto Diatas	9	9	9
X Koto Singkarak	8	8	8
Junjung Sirih	2	2	2
<b>Kabupaten Solok</b>	<b>74</b>	<b>74</b>	<b>74</b>

Lanjutan Tabel/*Continued Table* 4.1.10

Kecamatan Subdistrict	SMP Lower Secondary School		
	2018	2019	2020
(1)	(5)	(6)	(7)
Pantai Cermin	2	2	2
Lembah Gumanti	4	4	4
Hiliran Gumanti	3	3	3
Payung Sekaki	3	3	3
Tigo Lurah	5	5	5
Lembang Jaya	5	5	5
Danau Kembar	2	2	2
Gunung Talang	6	6	6
Bukit Sundi	3	3	3
IX Koto Sungai Lasi	4	3	2
Kubung	7	7	7
X Koto Diatas	5	5	5
X Koto Singkarak	7	7	7
Junjung Sirih	2	2	2
<b>Kabupaten Solok</b>	<b>58</b>	<b>57</b>	<b>56</b>

Lanjutan Tabel/*Continued Table* 4.1.10

Kecamatan Subdistrict	SMA Upper Secondary School		
	2018	2019	2019
(1)	(8)	(9)	(10)
Pantai Cermin	1	1	1
Lembah Gumanti	1	1	1
Hiliran Gumanti	2	2	2
Payung Sekaki	1	1	1
Tigo Lurah	1	1	1
Lembang Jaya	2	2	2
Danau Kembar	1	1	1
Gunung Talang	3	3	3
Bukit Sundi	1	1	1
IX Koto Sungai Lasi	4	2	2
Kubung	3	4	4
X Koto Diatas	1	1	1
X Koto Singkarak	2	4	4
Junjung Sirih	1	1	1
<b>Kabupaten Solok</b>	<b>24</b>	<b>25</b>	<b>25</b>

Lanjutan Tabel/*Continued Table* 4.1.10

Kecamatan <i>Subdistrict</i>	SMK <i>Vocational School</i>		
	2018	2019	2020
(1)	(11)	(12)	(13)
Pantai Cermin	1	1	1
Lembah Gumanti	2	2	2
Hiliran Gumanti	1	1	1
Payung Sekaki	-	-	-
Tigo Lurah	-	-	-
Lembang Jaya	-	-	-
Danau Kembar	-	-	-
Gunung Talang	2	2	2
Bukit Sundi	2	2	2
IX Koto Sungai Lasi	2	-	-
Kubung	2	2	2
X Koto Diatas	1	1	1
X Koto Singkarak	1	1	1
Junjung Sirih	-	-	-
<b>Kabupaten Solok</b>	<b>14</b>	<b>12</b>	<b>12</b>

Lanjutan Tabel/*Continued Table 4.1.10*

Kecamatan Subdistrict	Perguruan Tinggi University		
	2018	2019	2020
(1)	(14)	(15)	(16)
Pantai Cermin	-	-	-
Lembah Gumanti	-	-	-
Hiliran Gumanti	1	-	-
Payung Sekaki	-	-	-
Tigo Lurah	-	-	-
Lembang Jaya	-	-	-
Danau Kembar	-	-	-
Gunung Talang	-	-	-
Bukit Sundi	-	-	-
IX Koto Sungai Lasi	2	-	-
Kubung	1	1	-
X Koto Diatas	1	1	1
X Koto Singkarak	1	-	-
Junjung Sirih	-	-	-
<b>Kabupaten Solok</b>	<b>6</b>	<b>2</b>	<b>1</b>

Sumber/*Source*: BPS, Pendataan Potensi Desa (Podes)/ *BPS—Statistics Indonesia, Village Potential Data Collection*

**Tabel**  
**Table** 4.1.11**Angka Partisipasi Murni (APM) dan Angka Partisipasi Kasar (APK) Menurut Jenjang Pendidikan di Kabupaten Solok, 2019 dan 2020**  
**Net Participation Rates and Gross Participation Rates by Educational Level in Solok Regency, 2019 and 2020**

Jenjang Pendidikan <i>Educational Level</i>	Angka Partisipasi Murni (APM) <i>Net Participation Rates</i>		Angka Partisipasi Kasar (APK) <i>Gross Participation Rates</i>	
	2019	2020	2019	2020
(1)	(2)	(3)	(4)	(5)
SD/MI/Sederajat <i>Primary School</i>	99,07	99,15	108,25	108,44
SMP/MTs/Sederajat <i>Lower Secondary School</i>	78,16	80,05	95,98	96,61
SMA/SMK/MA//Sederajat <i>Upper Secondary School</i>	57,04	56,95	72,48	72,34

Sumber/Source: BPS, Survei Sosial Ekonomi Nasional (Susenas)/BPS-Statistics Indonesia, National Socioeconomic Survey

**Tabel**  
**Table** 4.1.12**Persentase Penduduk Berumur 15 Tahun ke Atas yang Melek Huruf Menurut Jenis Kelamin di Kabupaten Solok, 2012-2020**  
**Percentage of Literate People Aged 15 Years and Over by Sex in Solok Regency, 2012-2020**

<b>Tahun</b> <b>Years</b>	<b>Laki-laki</b> <b>Male</b>	<b>Perempuan</b> <b>Female</b>	<b>Jumlah</b> <b>Total</b>
(1)	(2)	(3)	(4)
2012	97,37	96,88	97,12
2013	98,07	97,35	97,71
2014	97,52	97,91	97,72
2015	99,50	99,25	99,37
2016	99,64	99,79	99,71
2017	99,88	99,15	99,51
2018	99,53	99,90	99,72
2019	99,55	99,34	99,44
2020	99,56	98,38	98,96

Sumber/Source: BPS, Survei Sosial Ekonomi Nasional (Susenas)/BPS-Statistics Indonesia, National Socioeconomic Survey

**Tabel**  
**Table** 4.1.13

**Persentase Penduduk Menurut Jenis Kelamin dan Partisipasi Sekolah di Kabupaten Solok, 2020**  
*Percentage of Population by Sex and School Participation in Solok Regency, 2020*

Jenis Kelamin Sex	Partisipasi Sekolah / School Participation		
	Tidak/Belum Pernah Sekolah Not/Never Attending School	Masih Sekolah Attending School	Tidak Sekolah Lagi Not Attending School Anymore
(1)	(2)	(3)	(4)
Laki-Laki/Male	2,16	12,61	33,44
Perempuan/Female	3,22	14,45	34,12

Sumber/Source: Survey Sosial Ekonomi Nasional Kor, Maret 2020/Natioanal Social Economic Survey Kor, March 2020



**Tabel 4.1.14** Banyaknya Sekolah yang Berada di Kabupaten Solok Menurut status dan per Kecamatan di Kabupaten Solok, 2020  
**Table** 4.1.14 *Number of School by Status and Subdistrict in Solok Regency, 2020*

Kecamatan Sub District	TK/RA Kindergarden		SD/MI Elementary	
	Negeri Public	Swasta Private	Negeri Public	Swasta Private
(1)	(2)	(3)	(4)	(5)
Pantai Cermin	-	9	20	1
Lembah Gumanti	-	30	38	2
Hiliran Gumanti	-	6	25	1
Payung Sekaki	-	3	10	-
Tigo Lurah	-	1	15	-
Lembang Jaya	-	14	24	-
Danau Kembar	-	7	13	1
Gunung Talang	-	23	42	5
Bukit Sundi	-	12	23	1
IX Koto Sungai Lasi	-	2	17	-
Kubung	-	14	40	5
X Koto Diatas	-	16	32	1
X Koto Singkarak	-	17	35	4
Junjung Sirih	-	5	14	2
<b>2020</b>	-	<b>159</b>	<b>348</b>	<b>23</b>
<b>2019</b>	-	<b>164</b>	<b>347</b>	<b>22</b>

Lanjutan Tabel/*Continued Table* 4.1.14

Kecamatan Sub District	SMP/MTsN Lower Secondary School		SMA/MA/SMK Upper Secondary School	
	Negeri Public	Swasta Private	Negeri Public	Swasta Private
(1)	(6)	(7)	(8)	(9)
Pantai Cermin	4	3	2	2
Lembah Gumanti	9	2	4	2
Hiliran Gumanti	5	3	3	-
Payung Sekaki	3	1	1	1
Tigo Lurah	5	1	1	-
Lembang Jaya	6	3	2	1
Danau Kembar	3	1	1	-
Gunung Talang	7	2	5	2
Bukit Sundi	4	2	2	3
IX Koto Sungai Lasi	3	-	1	1
Kubung	10	5	2	3
X Koto Diatas	4	3	2	2
X Koto Singkarak	9	5	4	3
Junjung Sirih	2	2	1	1
<b>2020</b>	<b>74</b>	<b>33</b>	<b>31</b>	<b>21</b>
<b>2019</b>	<b>74</b>	<b>32</b>	<b>31</b>	<b>19</b>

Sumber/*Source*: Dinas Pendidikan, Pemuda dan Olahraga Kabupaten Solok / *Education, Sport, Youth Extension Service of Solok Regency*  
Kantor Kementerian Agama Kabupaten Solok / *Regional Office of Religious Affairs of Solok Regency*

**Tabel** 4.1.15 **Banyaknya Taman Kanak-Kanak Menurut Kementerian yang Membawahi dan Per Kecamatan di Kabupaten Solok, 2020**  
**Number of Kindergarten by Departemens and Sub District in Solok Regency, 2020**

Kecamatan Sub District	Dinas P & K Ministry of Education & Culture		Kementerian Agama Ministry of Region		Jumlah Total
	Negeri Public	Swasta Private	Negeri Public	Swasta Private	
(1)	(2)	(3)	(4)	(5)	(6)
Pantai Cermin	-	9	-	-	9
Lembah Gumanti	-	30	-	4	34
Hiliran Gumanti	-	6	-	-	6
Payung Sekaki	-	3	-	3	6
Tigo Lurah	-	1	-	-	1
Lembang Jaya	-	14	-	1	15
Danau Kembar	-	7	-	3	10
Gunung Talang	-	23	-	2	25
Bukit Sundi	-	12	-	-	12
IX Koto Sungai Lasi	-	2	-	-	2
Kubung	-	14	-	7	21
X Koto Diatas	-	16	-	-	16
X Koto Singkarak	-	17	-	3	20
Junjung Sirih	-	5	-	-	5
<b>2020</b>	-	<b>159</b>	-	<b>23</b>	<b>182</b>
<b>2019</b>	-	<b>164</b>	-	<b>21</b>	<b>185</b>

Sumber/Source: Dinas Pendidikan, Pemuda dan Olahraga Kabupaten Solok/Education, Sport, Youth Extension Service of Solok Regency  
 Kantor Kementerian Agama Kabupaten Solok/Regional Office of Religious Affairs of Solok Regency

**Tabel**  
**Table** 4.1.16

**Banyaknya SD/MI Menurut Kementerian yang Membawahi dan Per Kecamatan di Kabupaten Solok, 2020**  
**Number of Elementary School by Departemens and Sub District in Solok Regency, 2020**

Kecamatan Sub District	Dinas P & K Ministry of Education & Culture		Kementerian Agama Ministry of Religion		Jumlah Total
	Negeri Public	Swasta Private	Negeri Public	Swasta Private	
(1)	(2)	(3)	(4)	(5)	(6)
Pantai Cermin	20	1	-	-	21
Lembah Gumanti	36	1	2	1	40
Hiliran Gumanti	25	-	-	1	26
Payung Sekaki	10	-	-	-	10
Tigo Lurah	15	-	-	-	15
Lembang Jaya	24	-	-	-	24
Danau Kembar	13	1	-	-	14
Gunung Talang	42	4	-	1	47
Bukit Sundi	22	1	1	-	24
IX Koto Sungai Lasi	17	-	-	-	17
Kubung	39	4	1	1	45
X Koto Diatas	32	1	-	-	33
X Koto Singkarak	35	3	-	1	39
Junjung Sirih	14	1	-	1	16
<b>2020</b>	<b>344</b>	<b>17</b>	<b>4</b>	<b>6</b>	<b>371</b>
<b>2019</b>	<b>343</b>	<b>16</b>	<b>4</b>	<b>6</b>	<b>369</b>

Sumber/Source: Dinas Pendidikan, Pemuda dan Olahraga Kabupaten Solok/Education, Sport, Youth Extention Service of Solok Regency  
Kantor Kementerian Agama Kabupaten Solok/Regional Office of Religious Affairs of Solok Regency

**Tabel 4.1.17** Banyaknya SMP/MTs Menurut Kementerian yang Membawahinya dan per Kecamatan di Kabupaten Solok, 2020  
**Number of Lower Secondary School by Departemens and Sub District in Solok Regency, 2020**

Kecamatan Sub District	Dinas P & K Ministry of Education & Culture		Kementerian Agama Ministry of Religion		Jumlah Total
	Negeri Public	Swasta Private	Negeri Public	Swasta Private	
(1)	(2)	(3)	(4)	(5)	(6)
Pantai Cermin	3	1	1	2	7
Lembah Gumanti	8	-	1	2	11
Hiliran Gumanti	4	-	1	3	8
Payung Sekaki	3	-	-	1	4
Tigo Lurah	5	-	-	1	6
Lembang Jaya	6	-	-	3	9
Danau Kembar	3	-	-	1	4
Gunung Talang	7	1	-	1	9
Bukit Sundi	4	1	-	1	6
IX Koto Sungai Lasi	2	-	1	-	3
Kubung	9	-	1	5	15
X Koto Diatas	3	-	1	3	7
X Koto Singkarak	8	1	1	4	14
Junjung Sirih	2	-	-	2	4
<b>2020</b>	<b>67</b>	<b>4</b>	<b>7</b>	<b>29</b>	<b>107</b>
<b>2019</b>	<b>67</b>	<b>4</b>	<b>7</b>	<b>28</b>	<b>106</b>

Sumber/Source: Dinas Pendidikan, Pemuda dan Olahraga Kabupaten Solok/Education, Sport, Youth Extension Service of Solok Regency Kantor Kementerian Agama Kabupaten Solok/Regional Office of Religious Affairs of Solok Regency

**Tabel**  
**Table** 4.1.18

**Banyaknya SMA/SMK Menurut Kementerian yang Membawahinya dan per Kecamatan di Kabupaten Solok, 2020**  
**Number of Upper Secondary School by Departemens and Sub District in Solok Regency, 2020**

Kecamatan Sub District	Dinas P & K Ministry of Education & Culture		Kementerian Agama Ministry of Religion		Jumlah Total
	Negeri Public	Swasta Private	Negeri Public	Swasta Private	
(1)	(2)	(3)	(4)	(5)	(6)
Pantai Cermin	2	-	-	2	4
Lembah Gumanti	3	2	1	-	6
Hiliran Gumanti	3	-	-	-	3
Payung Sekaki	1	-	-	1	2
Tigo Lurah	1	-	-	-	1
Lembang Jaya	2	-	-	1	3
Danau Kembar	1	-	-	-	1
Gunung Talang	5	1	-	1	7
Bukit Sundi	2	1	-	2	5
IX Koto Sungai Lasi	1	-	-	1	2
Kubung	1	2	1	1	5
X Koto Diatas	2	-	-	2	4
X Koto Singkarak	3	1	1	2	7
Junjung Sirih	1	-	-	1	2
2020	28	7	3	14	52
2019	28	7	3	12	50

Sumber/Source: Dinas Pendidikan, Pemuda dan Olahraga Kabupaten Solok/Education, Sport, Youth Extension Service of Solok Regency  
Kantor Kementerian Agama Kabupaten Solok/Regional Office of Religious of Solok Regency

**Tabel**  
**Table** 4.1.19**Banyaknya Guru dan Murid Pendidikan Anak Usia Dini (PAUD) Formal per Kecamatan di Kabupaten Solok, 2019**  
**Number of Teacher and Pupil of Kindergarten by Departemens and Sub District in Solok Regency, 2019**

Kecamatan Sub District	Kelompok Bermain Playgroup		Tempat Penitipan Anak TPA		Satuan Paud Sejenisnya SPS	
	Guru Teacher	Murid Pupil	Guru Teacher	Murid Pupil	Guru Teacher	Murid Pupil
(1)	(2)	(3)	(4)	(5)	(6)	(7)
Pantai Cermin	21	239	-	-	-	-
Lembah Gumanti	20	401	-	-	-	-
Hiliran Gumanti	20	256	-	-	-	-
Payung Sekaki	15	193	-	-	-	-
Tigo Lurah	22	236	-	-	-	-
Lembang Jaya	17	265	-	-	-	-
Danau Kembar	5	138	-	-	-	-
Gunung Talang	37	516	-	-	1	25
Bukit Sundi	53	477	-	-	-	-
IX Koto Sungai Lasi	21	183	-	-	-	-
Kubung	32	402	3	34	-	-
X Koto Diatas	12	161	-	-	-	-
X Koto Singkarak	12	142	-	-	-	-
Junjung Sirih	8	124	-	-	-	-
<b>2019</b>	<b>306</b>	<b>3 733</b>	<b>3</b>	<b>34</b>	<b>1</b>	<b>25</b>
<b>2018</b>	<b>574</b>	<b>5 016</b>	<b>14</b>	<b>164</b>	<b>74</b>	<b>1 831</b>

Sumber/Source: Dinas Pendidikan, Pemuda dan Olahraga Kabupaten Solok/Education, Sport, Youth Extention Service of Solok Regency

**Tabel**  
**Table** 4.1.20

**Banyaknya Sekolah, Murid, dan Guru Taman Kanak-Kanak di Kabupaten Solok per Kecamatan di Kabupaten Solok, 2020**  
*Number of Classes, Pupils, Teachers at Kindergarten by Subdistrict in Solok Regency, 2020*

Kecamatan Sub District	Sekolah Schools	Kelas Class	Guru/Teachers		Jumlah Total
			Lk Male	Pr Female	
(1)	(2)	(3)	(4)	(5)	(6)
Pantai Cermin	9	14	-	17	17
Lembah Gumanti	32	72	-	73	73
Hiliran Gumanti	6	10	-	11	11
Payung Sekaki	3	6	-	4	4
Tigo Lurah	1	1	-	1	1
Lembang Jaya	14	25	-	28	28
Danau Kembar	7	11	-	11	11
Gunung Talang	24	51	-	63	63
Bukit Sundi	12	36	-	39	39
IX Koto Sungai Lasi	2	5	-	5	5
Kubung	14	42	-	57	57
X Koto Diatas	16	19	-	18	18
X Koto Singkarak	17	35	-	36	36
Junjung Sirih	6	10	-	11	11
<b>2020</b>	<b>163</b>	<b>337</b>	<b>-</b>	<b>374</b>	<b>374</b>
<b>2018</b>	<b>172</b>	<b>334</b>	<b>1</b>	<b>543</b>	<b>544</b>



Lanjutan Tabel/*Continued Table* 4.1.20

Kecamatan <i>Sub District</i>	Murid/ <i>Pupils</i>		Jumlah/ <i>Total</i>
	Lk <i>Male</i>	Pr <i>Female</i>	
(1)	(7)	(8)	(9)
Pantai Cermin	137	149	286
Lembah Gumanti	599	562	1 161
Hiliran Gumanti	85	93	178
Payung Sekaki	52	55	107
Tigo Lurah	6	5	11
Lembang Jaya	196	185	381
Danau Kembar	101	83	184
Gunung Talang	430	388	818
Bukit Sundi	218	197	415
IX Koto Sungai Lasi	27	35	62
Kubung	311	284	595
X Koto Diatas	109	126	235
X Koto Singkarak	241	279	520
Junjung Sirih	89	90	179
<b>2020</b>	<b>2 601</b>	<b>2 531</b>	<b>5 132</b>
<b>2018</b>	<b>2 810</b>	<b>2 761</b>	<b>5 571</b>

Sumber/*Source*: Dinas Pendidikan, Pemuda dan Olahraga Kabupaten Solok/*Education, Sport, Youth Extension Service of Solok Regency*

**Tabel**  
**Table** 4.1.21**Banyaknya Sekolah, Murid, dan Guru Sekolah Pendidikan Luar Biasa (SDLB) di Kabupaten Solok, 2018**  
**Number of Classes, Pupils, Teachers at Schools of Special Education by Subdistrict in Solok Regency, 2018**

Kecamatan Sub District	Sekolah Schools	Kelas Class	Guru/ Teachers		Jumlah Total
			Lk Male	Pr Female	
(1)	(2)	(3)	(4)	(5)	(6)
Pantai Cermin	-	-	-	-	-
Lembah Gumanti	1	5	4	4	8
Hiliran Gumanti	-	-	-	-	-
Payung Sekaki	1	3	1	2	3
Tigo Lurah	-	-	-	-	-
Lembang Jaya	-	-	-	-	-
Danau Kembar	1	-	-	3	3
Gunung Talang	-	-	-	-	-
Bukit Sundi	2	7	-	8	8
IX Koto Sungai Lasi	-	-	-	-	-
Kubung	3	15	5	12	17
X Koto Diatas	1	5	-	3	3
X Koto Singkarak	1	3	1	1	2
Junjung Sirih	-	-	-	-	-
<b>2018</b>	<b>10</b>	<b>38</b>	<b>11</b>	<b>33</b>	<b>44</b>
<b>2017</b>	<b>8</b>	<b>57</b>	<b>57</b>	<b>105</b>	<b>191</b>

Lanjutan Tabel/*Continued Table* 4.1.21

Kecamatan <i>Sub District</i>	Murid/ <i>Pupils</i>		Jumlah/ <i>Total</i>
	Lk <i>Male</i>	Pr <i>Female</i>	
(1)	(7)	(8)	(9)
Pantai Cermin	-	-	-
Lembah Gumanti	19	12	31
Hiliran Gumanti	-	-	-
Payung Sekaki	7	10	17
Tigo Lurah	-	-	-
Lembang Jaya	-	-	-
Danau Kembar	-	-	-
Gunung Talang	-	-	-
Bukit Sundi	25	26	51
IX Koto Sungai Lasi	-	-	-
Kubung	49	30	79
X Koto Diatas	6	4	10
X Koto Singkarak	16	13	29
Junjung Sirih	-	-	-
<b>2018</b>	<b>130</b>	<b>98</b>	<b>219</b>
<b>2017</b>	<b>7</b>	<b>27</b>	<b>34</b>

Sumber/*Source*: Dinas Pendidikan, Pemuda dan Olahraga Kabupaten Solok/*Education, Sport, Youth Extension Service of Solok Regency*

**Tabel** 4.1.22  
**Table****Banyaknya Sekolah, Murid, dan Guru Sekolah Dasar Menurut Kecamatan di Kabupaten Solok, 2020**  
**Number of of Classes, Pupils, Theachers at Elementary Schools by Subdistrict in Solok Regency, 2020**

Kecamatan Sub District	Sekolah Schools	Kelas Class	Guru/ Teachers		Jumlah Total
			Lk Male	Pr Female	
(1)	(2)	(3)	(4)	(5)	(6)
Pantai Cermin	21	149	38	153	191
Lembah Gumanti	37	309	45	308	353
Hiliran Gumanti	25	157	48	154	202
Payung Sekaki	10	60	19	62	81
Tigo Lurah	15	94	38	72	110
Lembang Jaya	24	169	45	163	208
Danau Kembar	14	127	51	101	152
Gunung Talang	46	337	68	395	463
Bukit Sundi	23	147	45	143	188
IX Koto Sungai Lasi	17	102	33	90	123
Kubung	43	320	50	397	447
X Koto Diatas	33	195	57	192	249
X Koto Singkarak	38	239	64	252	316
Junjung Sirih	15	90	24	81	105
<b>Kabupaten Solok</b>	<b>361</b>	<b>2 495</b>	<b>625</b>	<b>2 563</b>	<b>3 188</b>

Lanjutan Tabel/Continued Table 4.1.22

Kecamatan Sub District	Murid/Pupils		Jumlah/ Total
	Lk Male	Pr Female	
(1)	(7)	(8)	(9)
Pantai Cermin	1 491	1 315	2 806
Lembah Gumanti	4 169	3 839	8 008
Hiliran Gumanti	994	996	1 990
Payung Sekaki	542	436	978
Tigo Lurah	703	676	1 379
Lembang Jaya	2 190	1 838	4 028
Danau Kembar	1 524	1 445	2 969
Gunung Talang	3 283	3 004	6 287
Bukit Sundi	1 375	1 313	2 688
IX Koto Sungai Lasi	575	506	1 081
Kubung	3 455	2 945	6 400
X Koto Diatas	1 114	983	2 097
X Koto Singkarak	1 932	1 751	3 683
Junjung Sirih	836	695	1 531
<b>Kabupaten Solok</b>	<b>24 183</b>	<b>21 742</b>	<b>45 925</b>

Sumber/Source: Dinas Pendidikan, Pemuda dan Olahraga Kabupaten Solok/Education, Sport, Youth Extension Service of Solok Regency

**Tabel**  
**Table** 4.1.23

**Banyaknya Sekolah dan Murid Sekolah Dasar Negeri per Kecamatan di Kabupaten Solok, 2019**  
**Number of school and Pupils at Public elementary school, by Subdistrict in Solok Regency, 2019**

Kecamatan Sub District	Sekolah Schools	Murid/Pupils		Jumlah Total
		Lk Male	Pr Female	
(1)	(2)	(3)	(4)	(5)
Pantai Cermin	20	1 438	1 402	2 840
Lembah Gumanti	36	3 404	2 988	6 392
Hiliran Gumanti	25	1 528	131	1 659
Payung Sekaki	10	578	526	1 104
Tigo Lurah	14	797	711	1 508
Lembang Jaya	23	1 449	138	1 587
Danau Kembar	13	1 073	980	2 053
Gunung Talang	42	3 071	2 881	5 952
Bukit Sundi	21	2 127	1 882	4 009
IX Koto Sungai Lasi	17	546	442	988
Kubung	39	42	3 598	3 640
X Koto Diatas	32	1 054	991	2 045
X Koto Singkarak	35	2 013	1 729	3 742
Junjung Sirih	14	804	677	1 481
<b>Kabupaten Solok</b>	<b>341</b>	<b>19 924</b>	<b>19 076</b>	<b>39 000</b>

Sumber/Source: Dinas Pendidikan, Pemuda dan Olahraga Kabupaten Solok/Education, Sport, Youth Extension Service of Solok Regency

**Tabel 4.1.24** Banyaknya Sekolah dan Murid Sekolah Dasar Swasta per Kecamatan di Kabupaten Solok, 2019  
**Table** *Number of school and Pupils at Private elementary school, by Subdistrict in Solok Regency, 2019*

Kecamatan Sub District	Sekolah Schools	Murid/ Pupils		Jumlah Total
		Lk Male	Pr Female	
(1)	(2)	(3)	(4)	(5)
Pantai Cermin	1	37	29	66
Lembah Gumanti	1	-	-	-
Hiliran Gumanti	-	-	-	-
Payung Sekaki	-	-	-	-
Tigo Lurah	-	-	-	-
Lembang Jaya	-	-	-	-
Danau Kembar	1	88	98	186
Gunung Talang	3	172	155	327
Bukit Sundi	1	39	32	71
IX Koto Sungai Lasi	-	-	-	-
Kubung	4	373	290	663
X Koto Diatas	1	2	3	5
X Koto Singkarak	3	38	22	60
Junjung Sirih	1	69	46	115
<b>Kabupaten Solok</b>	<b>16</b>	<b>818</b>	<b>675</b>	<b>1 493</b>

Sumber/Source: Dinas Pendidikan, Pemuda dan Olahraga Kabupaten Solok/Education, Sport, Youth Extension Service of Solok Regency

**Tabel**  
**Table** 4.1.25**Banyaknya Sekolah, Murid, dan Guru Sekolah Menengah Pertama Menurut Kecamatan di Kabupaten Solok, 2020**  
**Number of Classes, Pupils, Teachers at Lower Secondary Schools by Subdistrict in Solok Regency, 2020**

Kecamatan Sub District	Sekolah Schools	Kelas Class	Guru/Teachers		Jumlah Total
			Lk Male	Pr Female	
(1)	(2)	(3)	(4)	(5)	(6)
Pantai Cermin	4	33	13	52	65
Lembah Gumanti	8	76	32	139	171
Hiliran Gumanti	4	22	13	44	57
Payung Sekaki	3	15	11	25	36
Tigo Lurah	5	19	16	37	53
Lembang Jaya	6	49	19	79	98
Danau Kembar	3	17	13	29	42
Gunung Talang	8	109	50	173	223
Bukit Sundi	5	37	20	61	81
IX Koto Sungai Lasi	2	8	6	15	21
Kubung	9	58	25	127	152
X Koto Diatas	3	16	15	24	39
X Koto Singkarak	9	52	25	93	118
Junjung Sirih	2	18	5	37	42
<b>Kabupaten Solok</b>	<b>71</b>	<b>529</b>	<b>263</b>	<b>935</b>	<b>1 198</b>



Lanjutan Tabel/*Continued Table* 4.1.25

Kecamatan <i>Sub District</i>	Murid/ <i>Pupils</i>		Jumlah/ <i>Total</i>
	Lk <i>Male</i>	Pr <i>Female</i>	
(1)	(7)	(8)	(9)
Pantai Cermin	471	461	932
Lembah Gumanti	907	1 090	1 997
Hiliran Gumanti	277	218	495
Payung Sekaki	181	165	346
Tigo Lurah	211	179	390
Lembang Jaya	616	684	1 300
Danau Kembar	220	216	436
Gunung Talang	1 514	1 548	3 062
Bukit Sundi	455	478	933
IX Koto Sungai Lasi	87	87	174
Kubung	715	722	1 437
X Koto Diatas	191	178	369
X Koto Singkarak	659	519	1 178
Junjung Sirih	215	271	486
<b>Kabupaten Solok</b>	<b>6 719</b>	<b>6 816</b>	<b>13 535</b>

Sumber/*Source*: Dinas Pendidikan, Pemuda dan Olahraga Kabupaten Solok/*Education, Sport, Youth Extension Service of Solok Regency*

**Tabel** 4.1.26  
**Table****Banyaknya Sekolah dan Murid pada Sekolah Menengah Pertama Negeri per Kecamatan di Kabupaten Solok, 2019**  
**Number of school and Pupils at Public Lower Secondary school by Subdistrict in Solok Regency, 2019**

Kecamatan Sub District	Sekolah Schools	Kelas Class	Murid/ Pupils		Jumlah Total
			Lk Male	Pr Female	
(1)	(2)	(3)	(4)	(5)	(6)
Pantai Cermin	3	29	212	237	449
Lembah Gumanti	8	78	833	774	1 607
Hiliran Gumanti	4	28	371	475	846
Payung Sekaki	3	18	134	96	230
Tigo Lurah	5	22	169	215	384
Lembang Jaya	6	56	437	437	874
Danau Kembar	3	23	211	211	422
Gunung Talang	7	104	1 337	1 490	2 827
Bukit Sundi	4	38	500	635	1 135
IX Koto Sungai Lasi	2	11	184	194	378
Kubung	9	75	899	1 083	1 982
X Koto Diatas	3	23	319	269	588
X Koto Singkarak	8	66	567	576	1 143
Junjung Sirih	2	26	189	298	487
<b>Kabupaten Solok</b>	<b>67</b>	<b>597</b>	<b>6 362</b>	<b>6 990</b>	<b>13 352</b>

Sumber/Source: Dinas Pendidikan, Pemuda dan Olahraga Kabupaten Solok/Education, Sport, Youth Extension Service of Solok Regency

**Tabel**  
**Table** 4.1.27**Banyaknya Sekolah dan Murid pada Sekolah Menengah Pertama Swasta per Kecamatan di Kabupaten Solok, 2019**  
**Number of school and Pupils at Private Lower Secondary school by Subdistrict in Solok Regency, 2019**

Kecamatan Sub District	Sekolah Schools	Kelas Class	Murid/ Pupils		Jumlah Total
			Lk Male	Pr Female	
(1)	(2)	(3)	(4)	(5)	(6)
Pantai Cermin	1	4	36	37	73
Lembah Gumanti	-	-	-	-	-
Hiliran Gumanti	-	-	-	-	-
Payung Sekaki	-	-	-	-	-
Tigo Lurah	-	-	-	-	-
Lembang Jaya	-	-	-	-	-
Danau Kembar	-	-	-	-	-
Gunung Talang	1	3	68	-	68
Bukit Sundi	1	4	57	38	95
IX Koto Sungai Lasi	-	-	-	-	-
Kubung	-	-	-	-	-
X Koto Diatas	-	-	-	-	-
X Koto Singkarak	1	5	65	33	98
Junjung Sirih	-	-	-	-	-
<b>Kabupaten Solok</b>	<b>4</b>	<b>12</b>	<b>226</b>	<b>108</b>	<b>334</b>

Sumber/Source: Dinas Pendidikan, Pemuda dan Olahraga Kabupaten Solok/Education, Sport, Youth Extension Service of Solok Regency

**Tabel** 4.1.28  
**Table**

**Banyaknya Sekolah, Murid, dan Guru pada Sekolah Menengah Atas Menurut Kecamatan di Kabupaten Solok, 2020**  
**Number of Classes, Pupils, Teachers at Senior High school by Subdistrict in Solok Regency, 2020**

Kecamatan Sub District	Sekolah Schools	Kelas Class	Guru/ Teachers		Jumlah Total
			Lk Male	Pr Female	
(1)	(2)	(3)	(4)	(5)	(6)
Pantai Cermin	1	18	12	30	42
Lembah Gumanti	2	31	10	46	56
Hiliran Gumanti	2	18	15	37	52
Payung Sekaki	1	5	6	16	22
Tigo Lurah	1	6	8	13	21
Lembang Jaya	2	20	8	39	47
Danau Kembar	1	10	5	14	19
Gunung Talang	4	61	40	98	138
Bukit Sundi	1	20	12	32	44
IX Koto Sungai Lasi	1	14	6	18	24
Kubung	1	26	14	44	58
X Koto Diatas	1	9	6	13	19
X Koto Singkarak	3	29	17	55	72
Junjung Sirih	1	18	17	31	48
<b>Kabupaten Solok</b>	<b>22</b>	<b>285</b>	<b>176</b>	<b>486</b>	<b>662</b>

Lanjutan Tabel/Continued Table 4.1.28

Kecamatan Sub District	Murid/Pupils		Jumlah/ Total
	Lk Male	Pr Female	
(1)	(7)	(8)	(9)
Pantai Cermin	211	310	521
Lembah Gumanti	356	519	875
Hiliran Gumanti	177	194	371
Payung Sekaki	144	133	277
Tigo Lurah	37	28	65
Lembang Jaya	152	312	464
Danau Kembar	86	109	195
Gunung Talang	727	1257	1984
Bukit Sundi	195	372	567
IX Koto Sungai Lasi	148	150	298
Kubung	340	553	893
X Koto Diatas	100	107	207
X Koto Singkarak	276	53	329
Junjung Sirih	234	375	609
<b>Kabupaten Solok</b>	<b>3 183</b>	<b>4 472</b>	<b>7 655</b>

Sumber/Source: UPTD Cabang Dinas Pendidikan Wilayah III/UPTD Regional Education Agency Branch III

**Tabel** 4.1.29  
**Table**

**Banyaknya Sekolah, dan Murid pada Sekolah Menengah Atas Negeri per Kecamatan di Kabupaten Solok, 2020**  
**Number of School and Pupils at Public Senior High school by Subdistrict in Solok Regency, 2020**

Kecamatan Sub District	Sekolah Schools	Murid/Pupils		Jumlah Total
		Lk Male	Pr Female	
(1)	(2)	(3)	(4)	(5)
Pantai Cermin	1	211	310	521
Lembah Gumanti	1	295	403	698
Hiliran Gumanti	2	177	194	371
Payung Sekaki	1	144	133	277
Tigo Lurah	1	37	28	65
Lembang Jaya	2	152	312	464
Danau Kembar	1	86	109	195
Gunung Talang	3	697	1255	1952
Bukit Sundi	1	195	372	567
IX Koto Sungai Lasi	1	148	150	298
Kubung	1	340	553	893
X Koto Diatas	1	100	107	207
X Koto Singkarak	2	276	53	329
Junjung Sirih	1	183	343	526
<b>Kabupaten Solok</b>	<b>19</b>	<b>3 041</b>	<b>4 322</b>	<b>7 363</b>

Sumber/Source: UPTD Cabang Dinas Pendidikan Wilayah III/UPTD Regional Education Agency Branch III

**Tabel 4.1.30** Banyaknya Sekolah, dan Murid pada Sekolah Menengah Atas Swasta per Kecamatan di Kabupaten Solok, 2020  
**Table** *Number of School and Pupils at Private Senior High school by Subdistrict in Solok Regency, 2020*

Kecamatan Sub District	Sekolah Schools	Murid/Pupils		Jumlah Total
		Lk Male	Pr Female	
(1)	(2)	(3)	(4)	(5)
Pantai Cermin	-	-	-	-
Lembah Gumanti	1	61	116	177
Hiliran Gumanti	-	-	-	-
Payung Sekaki	-	-	-	-
Tigo Lurah	-	-	-	-
Lembang Jaya	-	-	-	-
Danau Kembar	-	-	-	-
Gunung Talang	1	30	2	32
Bukit Sundi	-	-	-	-
IX Koto Sungai Lasi	-	-	-	-
Kubung	-	-	-	-
X Koto Diatas	-	-	-	-
X Koto Singkarak	1	51	32	83
Junjung Sirih	-	-	-	-
<b>Kabupaten Solok</b>	<b>3</b>	<b>142</b>	<b>150</b>	<b>292</b>

Sumber/Source: UPTD Cabang Dinas Pendidikan Wilayah III/UPTD Regional Education Agency Branch III

**Tabel** 4.1.31  
**Table****Banyaknya Sekolah, Murid dan Guru Sekolah Menengah Kejuruan Menurut Kecamatan di Kabupaten Solok, 2020**  
**Number of school, Pupils and Teachers at Vocational High school by Subdistrict in Solok Regency, 2020**

Kecamatan Sub District	Sekolah Schools	Kelas Class	Guru/ Teachers		Jumlah Total
			Lk Male	Pr Female	
(1)	(2)	(3)	(4)	(5)	(6)
Pantai Cermin	1	11	11	26	37
Lembah Gumanti	3	34	11	60	71
Hiliran Gumanti	1	10	13	19	32
Payung Sekaki	-	-	-	-	-
Tigo Lurah	-	-	-	-	-
Lembang Jaya	-	-	-	-	-
Danau Kembar	-	-	-	-	-
Gunung Talang	2	41	29	65	94
Bukit Sundi	2	19	17	38	55
IX Koto Sungai Lasi	-	-	-	-	-
Kubung	2	13	7	27	34
X Koto Diatas	1	6	9	10	19
X Koto Singkarak	1	10	9	17	26
Junjung Sirih	-	-	-	-	-
<b>Kabupaten Solok</b>	<b>13</b>	<b>144</b>	<b>106</b>	<b>262</b>	<b>368</b>



Lanjutan Tabel/Continued Table 4.1.31

Kecamatan Sub District	Murid/Pupils		Jumlah/ Total
	Lk Male	Pr Female	
(1)	(7)	(8)	(9)
Pantai Cermin	140	61	201
Lembah Gumanti	266	523	789
Hiliran Gumanti	122	75	197
Payung Sekaki	-	-	-
Tigo Lurah	-	-	-
Lembang Jaya	-	-	-
Danau Kembar	-	-	-
Gunung Talang	670	532	1202
Bukit Sundi	264	153	417
IX Koto Sungai Lasi	-	-	-
Kubung	98	66	164
X Koto Diatas	68	53	121
X Koto Singkarak	31	54	85
Junjung Sirih	-	-	-
<b>Kabupaten Solok</b>	<b>1 659</b>	<b>1 517</b>	<b>3 176</b>

Sumber/Source: UPTD Cabang Dinas Pendidikan Wilayah III/UPTD Regional Education Agency Branch III

**Tabel** 4.1.32  
**Table****Banyaknya Sekolah, dan Murid pada Sekolah Menengah Kejuruan Negeri per Kecamatan di Kabupaten Solok, 2020**  
**Number of School and Pupils at Public Vocational High school by Subdistrict in Solok Regency, 2020**

Kecamatan Sub District	Sekolah Schools	Murid/Pupils		Jumlah Total
		Lk Male	Pr Female	
(1)	(2)	(3)	(4)	(5)
Pantai Cermin	1	140	61	201
Lembah Gumanti	2	256	510	766
Hiliran Gumanti	1	122	75	197
Payung Sekaki	-	-	-	-
Tigo Lurah	-	-	-	-
Lembang Jaya	-	-	-	-
Danau Kembar	-	-	-	-
Gunung Talang	2	670	532	1202
Bukit Sundi	1	237	142	379
IX Koto Sungai Lasi	-	-	-	-
Kubung	-	-	-	-
X Koto Diatas	1	68	53	121
X Koto Singkarak	1	31	54	85
Junjung Sirih	-	-	-	-
<b>Kabupaten Solok</b>	<b>9</b>	<b>1 524</b>	<b>1 427</b>	<b>2 951</b>

Sumber/Source: UPTD Cabang Dinas Pendidikan Wilayah III/UPTD Regional Education Agency Branch III

**Tabel 4.1.33** Banyaknya Sekolah, dan Murid pada Sekolah Menengah Kejuruan Swasta per Kecamatan di Kabupaten Solok, 2020  
**Table** *Number of School and Pupils at Private Vocational High school by Subdistrict in Solok Regency, 2020*

Kecamatan Sub District	Sekolah Schools	Murid/Pupils		Jumlah Total
		Lk Male	Pr Female	
(1)	(2)	(3)	(4)	(5)
Pantai Cermin	-	-	-	-
Lembah Gumanti	1	10	13	23
Hiliran Gumanti	-	-	-	-
Payung Sekaki	-	-	-	-
Tigo Lurah	-	-	-	-
Lembang Jaya	-	-	-	-
Danau Kembar	-	-	-	-
Gunung Talang	-	-	-	-
Bukit Sundi	1	27	11	38
IX Koto Sungai Lasi	-	-	-	-
Kubung	2	98	66	164
X Koto Diatas	-	-	-	-
X Koto Singkarak	-	-	-	-
Junjung Sirih	-	-	-	-
<b>Kabupaten Solok</b>	<b>4</b>	<b>135</b>	<b>90</b>	<b>225</b>

Sumber/Source: UPTD Cabang Dinas Pendidikan Wilayah III/UPTD Regional Education Agency Branch III

**Tabel**  
**Table** 4.1.34

**Banyaknya Ruang Kelas Sekolah Dasar per Kecamatan Menurut Kondisi di Kabupaten Solok, 2019**  
**Number of Class Roomat Elementary Schools by Condition in Solok Regency, 2019**

Kecamatan Sub District	Sekolah Schools	Kementerian Pendidikan & Kebudayaan Ministry of Education & Culture			Kondisi Condition		Jumlah Total
		Rombel Class	Ruang Kelas Room Class	Baik Good	Rusak Ringan Broken Lighter	Rusak Berat Broken Heavy	
(1)	(2)	(3)	(4)	(5)	(6)	(7)	(8)
Pantai Cermin	21	146	141	27	91	20	138
Lembah Gumanti	37	309	294	55	207	13	275
Hiliran Gumanti	25	156	146	9	128	9	146
Payung Sekaki	10	60	62	14	34	8	56
Tigo Lurah	14	89	96	7	76	4	87
Lembang Jaya	23	167	172	24	101	46	171
Danau Kembar	12	127	118	17	81	15	113
Gunung Talang	45	329	330	104	212	17	333
Bukit Sundi	22	146	155	26	120	6	152
IX Koto Sungai Lasi	17	102	115	9	88	15	112
Kubung	43	320	319	60	223	27	310
X Koto Diatas	33	192	197	54	126	10	190
X Koto Singkarak	38	238	248	39	173	30	242
Junjung Sirih	15	90	99	21	74	4	99
<b>Kabupaten Solok</b>	<b>355</b>	<b>2 471</b>	<b>2 492</b>	<b>466</b>	<b>1 734</b>	<b>224</b>	<b>2 424</b>

Sumber/Source: Dinas Pendidikan, Pemuda dan Olahraga Kabupaten Solok/Education, Sport, Youth Extention Service of Solok Regency

**Tabel**  
**Table** 4.1.35**Banyaknya Ruang Kelas Sekolah Menengah Pertama per Kecamatan Menurut Kondisi di Kabupaten Solok, 2019**  
**Number of Class Roomat Junior Schools by Condition in Solok Regency, 2019**

Kecamatan Sub District	Sekolah Schools	Kementerian Pendidikan & Kebudayaan Ministry of Education & Culture		Kondisi Condition			Jumlah Total
		Rombel Class	Ruang Kelas Room Class	Baik Good	Rusak Ringan Broken Lighter	Rusak Berat Broken Heavy	
(1)	(2)	(3)	(4)	(5)	(6)	(7)	(8)
Pantai Cermin	4	31	33	-	21	7	28
Lembah Gumanti	8	78	78	21	54	1	76
Hiliran Gumanti	4	25	28	13	15	-	28
Payung Sekaki	3	17	18	11	7	-	18
Tigo Lurah	5	18	22	3	19	-	22
Lembang Jaya	6	50	56	6	48	-	54
Danau Kembar	3	21	23	-	21	-	21
Gunung Talang	8	109	107	16	84	7	107
Bukit Sundi	5	38	42	21	17	-	38
IX Koto Sungai Lasi	2	10	11	0	8	3	11
Kubung	9	69	75	16	59	-	75
X Koto Diatas	3	17	23	11	12	-	23
X Koto Singkarak	9	54	71	30	35	2	67
Junjung Sirih	2	18	26	6	17	3	26
<b>Kabupaten Solok</b>	<b>71</b>	<b>555</b>	<b>613</b>	<b>154</b>	<b>417</b>	<b>23</b>	<b>594</b>

Sumber/Source: Dinas Pendidikan, Pemuda Olahraga/Education, Sport, Youth Extension Service of Solok Regency

**Tabel**  
**Table** 4.1.36

**Banyaknya Ruang Kelas Sekolah Menengah Atas per Kecamatan Menurut Kondisi di Kabupaten Solok, 2020**  
**Number of Class Roomat Senior Schools by Condition in Solok Regency, 2020**

Kecamatan Sub District	Sekolah Schools	Kementerian Pendidikan & Kebudayaan Ministry of Education & Culture			Kondisi Condition		Jumlah Total
		Rombel Class	Ruang Kelas Room Class	Baik Good	Rusak Ringan Broken Lighter	Rusak Berat Broken Heavy	
(1)	(2)	(3)	(4)	(5)	(6)	(7)	(8)
Pantai Cermin	1	18	18	3	10	5	18
Lembah Gumanti	2	31	31	22	5	4	31
Hiliran Gumanti	2	17	18	10	3	5	18
Payung Sekaki	1	11	5	5	2	6	13
Tigo Lurah	1	4	6	3	3	-	6
Lembang Jaya	2	19	20	16	3	1	20
Danau Kembar	1	7	10	5	5	-	10
Gunung Talang	4	65	61	52	7	2	61
Bukit Sundi	1	18	20	12	3	5	20
IX Koto Sungai Lasi	1	10	14	12	2	-	14
Kubung	1	28	26	21	2	3	26
X Koto Diatas	1	9	9	9	-	-	9
X Koto Singkarak	3	29	29	25	4	-	29
Junjung Sirih	1	17	18	5	13	-	18
<b>Kabupaten Solok</b>	<b>22</b>	<b>283</b>	<b>285</b>	<b>200</b>	<b>62</b>	<b>31</b>	<b>293</b>

Sumber/Source: UPTD Cabang Dinas Pendidikan Wilayah III/UPTD Regional Education Agency Branch III

**Tabel**  
**Table** 4.1.37**Banyaknya Ruang Kelas Sekolah Menengah Kejuruan per Kecamatan Menurut Kondisi di Kabupaten Solok, 2020**  
**Number of Class Vocational Junior Schools by Condition in Solok Regency, 2020**

Kecamatan Sub District	Sekolah Schools	Kementerian Pendidikan & Kebudayaan Ministry of Education & Culture		Kondisi Condition			Jumlah Total
		Rombel Class	Ruang Kelas Room Class	Baik Good	Rusak Ringan Broken Lighter	Rusak Berat Broken Heavy	
(1)	(2)	(3)	(4)	(5)	(6)	(7)	(8)
Pantai Cermin	1	10	11	9	2	-	11
Lembah Gumanti	3	30	34	34	-	-	34
Hiliran Gumanti	1	10	10	3	7	-	10
Payung Sekaki	-	-	-	-	-	-	-
Tigo Lurah	-	-	-	-	-	-	-
Lembang Jaya	-	-	-	-	-	-	-
Danau Kembar	-	-	-	-	-	-	-
Gunung Talang	2	44	41	27	14	-	41
Bukit Sundi	2	18	19	17	2	-	19
IX Koto Sungai Lasi	-	-	-	-	-	-	-
Kubung	2	13	13	11	-	2	13
X Koto Diatas	1	6	6	1	5	-	6
X Koto Singkarak	1	10	10	6	2	2	10
Junjung Sirih	-	-	-	-	-	-	-
<b>Kabupaten Solok</b>	<b>13</b>	<b>141</b>	<b>144</b>	<b>108</b>	<b>32</b>	<b>4</b>	<b>144</b>

Sumber/Source: UPTD Cabang Dinas Pendidikan Wilayah III/UPTD Regional Education Agency Branch III

**Tabel**  
**Table** 4.1.38

**Banyaknya Guru yang Memiliki Kualitansi S1/D IV Bidang PAUD (TK) Dan Pendidikan per Kecamatan di Kabupaten Solok, 2019**  
**Number of Qualified S1/D IV Teacher Kindergarten and Elementary Field by Sub District in Solok Regency, 2019**

Kecamatan Sub District	Guru TK/ Kindergarten Teacher			Guru SD/ Elementary School Teacher		
	S1/ DIV	Belum Not Yet	Jumlah Total	S1/ DIV	Belum Not Yet	Jumlah Total
(1)	(2)	(3)	(4)	(5)	(6)	(7)
Pantai Cermin	10	8	18	163	26	189
Lembah Gumanti	61	57	118	319	46	365
Hiliran Gumanti	15	5	20	186	22	208
Payung Sekaki	6	4	10	70	17	87
Tigo Lurah	-	3	3	87	30	117
Lembang Jaya	11	27	38	179	31	210
Danau Kembar	10	13	23	119	22	141
Gunung Talang	47	13	60	416	71	487
Bukit Sundi	33	15	48	172	19	191
IX Koto Sungai Lasi	6	-	6	106	22	128
Kubung	37	22	59	388	65	453
X Koto Diatas	25	39	64	212	31	243
X Koto Singkarak	46	10	56	274	47	321
Junjung Sirih	7	14	21	94	12	106
<b>Kabupaten Solok</b>	<b>313</b>	<b>230</b>	<b>544</b>	<b>2 785</b>	<b>461</b>	<b>3 246</b>



Lanjutan Tabel/Continued Table 4.1.38

Kecamatan Sub District	Guru SMP/ Lower Secondary School Teacher		
	S1/ DIV	Belum Not Yet	Jumlah Total
(1)	(7)	(8)	(9)
Pantai Cermin	50	8	58
Lembah Gumanti	161	17	178
Hiliran Gumanti	57	4	61
Payung Sekaki	39	4	43
Tigo Lurah	43	7	50
Lembang Jaya	65	11	76
Danau Kembar	43	3	46
Gunung Talang	181	25	206
Bukit Sundi	80	4	84
IX Koto Sungai Lasi	26	3	29
Kubung	140	20	160
X Koto Diatas	33	7	40
X Koto Singkarak	110	16	126
Junjung Sirih	36	6	42
<b>Kabupaten Solok</b>	<b>1 064</b>	<b>135</b>	<b>1 199</b>

Sumber/Source: Dinas Pendidikan, Pemuda Olahraga/Education, Sport, Youth Extension Service of Solok Regency

**Tabel**  
**Table** 4.1.39

**Banyaknya Guru yang Memiliki S1/D IV Bidang Pendidikan Menengah per Kecamatan di Kabupaten Solok, 2020**  
**Number of Qualified S1/D IV Teacher Medium Field by Sub District in Solok Regency, 2020**

Kecamatan Sub District	Guru SMA/ Upper Secondary School Teacher			Guru SMK/ Vocational High School Teacher		
	S1/ DIV	Belum Not Yet	Jumlah Total	S1/ DIV	Belum Not Yet	Jumlah Total
(1)	(2)	(3)	(4)	(5)	(6)	(7)
Pantai Cermin	42	-	42	36	1	37
Lembah Gumanti	88	-	88	71	-	71
Hiliran Gumanti	52	-	52	32	-	32
Payung Sekaki	22	-	22	-	-	-
Tigo Lurah	21	-	21	-	-	-
Lembang Jaya	47	-	47	-	-	-
Danau Kembar	19	-	19	-	-	-
Gunung Talang	151	-	151	124	-	124
Bukit Sundi	44	-	44	55	-	55
IX Koto Sungai Lasi	24	-	24	-	-	-
Kubung	58	-	58	34	-	34
X Koto Diatas	19	-	19	19	-	19
X Koto Singkarak	86	-	86	26	-	26
Junjung Sirih	48	-	48	-	-	-
<b>Kabupaten Solok</b>	<b>721</b>	<b>-</b>	<b>721</b>	<b>397</b>	<b>1</b>	<b>398</b>

Sumber/Source: UPTD Cabang Dinas Pendidikan Wilayah III/UPTD Regional Education Agency Branch III

**Tabel**  
**Table** 4.1.40

**Banyaknya Guru yang Memiliki Sertifikasi Pendidikan Bidang PAUD (TK) Dan Pendidikan Dasar per Kecamatan di Kabupaten Solok, 2019**  
**Number of Teacher Certified Education Kindergarten and Elementary Field by Sub District in Solok Regency, 2019**

Kecamatan Sub District	Guru TK/ Kindergarten Teacher			Guru SD/ Elementary School Teacher		
	Sertifikasi Certified	Belum Not Yet	Jumlah Total	Sertifikasi Certified	Belum Not Yet	Jumlah Total
(1)	(2)	(3)	(4)	(5)	(6)	(7)
Pantai Cermin	...	...	18	77	112	189
Lembah Gumanti	...	...	118	154	211	365
Hiliran Gumanti	...	...	20	78	130	208
Payung Sekaki	...	...	10	30	57	87
Tigo Lurah	...	...	3	17	100	117
Lembang Jaya	...	...	38	71	139	210
Danau Kembar	...	...	23	41	100	141
Gunung Talang	...	...	60	243	244	487
Bukit Sundi	...	...	48	92	99	191
IX Koto Sungai Lasi	...	...	6	47	81	128
Kubung	...	...	59	216	237	453
X Koto Diatas	...	...	64	107	136	243
X Koto Singkarak	...	...	56	160	161	321
Junjung Sirih	...	...	21	42	64	106
<b>Kabupaten Solok</b>	...	...	<b>544</b>	<b>1 375</b>	<b>1 871</b>	<b>3 246</b>

Lanjutan Tabel/*Continued Table* 4.1.40

Kecamatan <i>Sub District</i>	Guru SMP/ <i>Lower Secondary School Teacher</i>		
	Sertifikasi <i>Certified</i>	Belum <i>Not Yet</i>	Jumlah <i>Total</i>
(1)	(8)	(9)	(10)
Pantai Cermin	18	40	58
Lembah Gumanti	57	121	178
Hiliran Gumanti	17	44	61
Payung Sekaki	15	28	43
Tigo Lurah	6	44	50
Lembang Jaya	44	62	106
Danau Kembar	12	34	46
Gunung Talang	113	93	206
Bukit Sundi	44	40	84
IX Koto Sungai Lasi	13	16	29
Kubung	95	65	160
X Koto Diatas	19	21	40
X Koto Singkarak	68	58	126
Junjung Sirih	18	24	42
<b>Kabupaten Solok</b>	<b>539</b>	<b>690</b>	<b>1 229</b>

Sumber/*Source*: Dinas Pendidikan, Pemuda Olahraga/*Education, Sport, Youth Extension Service of Solok Regency*

**Tabel**  
**Table** 4.1.41

**Banyaknya Guru yang Memiliki Sertifikasi Pendidik Bidang Menengah per Kecamatan di Kabupaten Solok, 2020**  
**Number of Teacher Certified Educator Medium Field by Sub District in Solok Regency, 2020**

Kecamatan Sub District	Guru SMA/ Upper Secondary School Teacher			Guru SMK/ Vocational High School Teacher		
	Sertifikasi Certified	Belum Not Yet	Jumlah Total	Sertifikasi Certified	Belum Not Yet	Jumlah Total
(1)	(2)	(3)	(4)	(5)	(6)	(7)
Pantai Cermin	17	25	42	7	30	37
Lembah Gumanti	29	59	88	21	50	71
Hiliran Gumanti	17	35	52	10	22	32
Payung Sekaki	10	12	22	-	-	-
Tigo Lurah	3	18	21	-	-	-
Lembang Jaya	22	25	47	-	-	-
Danau Kembar	7	12	19	-	-	-
Gunung Talang	83	68	151	57	37	94
Bukit Sundi	31	13	44	10	45	55
IX Koto Sungai Lasi	15	9	24	-	-	-
Kubung	43	15	58	10	24	34
X Koto Diatas	14	5	19	8	11	19
X Koto Singkarak	48	38	86	13	13	26
Junjung Sirih	18	30	48	-	-	-
<b>Kabupaten Solok</b>	<b>357</b>	<b>364</b>	<b>721</b>	<b>136</b>	<b>232</b>	<b>368</b>

Sumber/Source: UPTD Cabang Dinas Pendidikan Wilayah III/UPTD Regional Education Agency Branch III

**Tabel**  
**Table** 4.1.42**Nilai Rata-Rata Ujian Nasional (UN) SD Per Mata Pelajaran Menurut Kecamatan di Kabupaten Solok, 2019**  
**Number of Final Examination Graduates of Elementary Schools by Sub District in Solok Regency, 2019**

<b>Kecamatan Sub District</b>	<b>Bahasa Indonesia Indonesia Language</b>	<b>Matematika Mathematics</b>	<b>IPA Natural Science</b>	<b>Rata-rata Average</b>
(1)	(2)	(3)	(4)	(5)
Pantai Cermin	76,72	58,42	69,14	68,09
Lembah Gumanti	75,25	55,87	66,45	65,86
Hiliran Gumanti	84,1	66,24	74,25	75,03
Payung Sekaki	76,98	65,73	76,56	73,09
Tigo Lurah	81,21	74,64	79,08	78,31
Lembang Jaya	87,44	76,74	83,84	82,67
Danau Kembar	76,9	62,03	71,71	70,21
Gunung Talang	79,7	71,02	77,06	75,93
Bukit Sundi	78,08	63,58	72,51	71,39
IX Koto Sungai Lasi	76,57	59,89	69,98	68,81
Kubung	82,81	69,42	78,61	76,95
X Koto Diatas	78,75	61,53	71,57	70,62
X Koto Singkarak	82,41	70,31	77,65	76,79
Junjung Sirih	82,04	71,23	76,46	76,57
<b>Kabupaten Solok</b>	<b>79,92</b>	<b>66,19</b>	<b>74,67</b>	<b>73,59</b>

Sumber/Source: Dinas Pendidikan, Pemuda Olahraga/Education, Sport, Youth Extention Service of Solok Regency

**Tabel 4.1.43** Nilai Rata-Rata Ujian Nasional (UN) SMP Per Mata Pelajaran Menurut Kecamatan di Kabupaten Solok, 2019  
*Number of Final Examination Graduates of Lower Secondary School by Sub District in Solok Regency, 2019*

Kecamatan Sub District	Bahasa Indonesia Language	Bahasa Inggris English	Matematika Mathematics	IPA Natural Science	Rata-rata Average
(1)	(2)	(3)	(4)	(5)	(6)
Pantai Cermin	70,44	48,09	53,15	50,22	55,48
Lembah Gumanti	67,02	41,84	41,85	41,51	48,06
Hiliran Gumanti	69,67	42,43	46,07	48,37	51,64
Payung Sekaki	71,11	41,5	42,69	42,03	49,34
Tigo Lurah	64,34	43,43	41,58	42,27	47,91
Lembang Jaya	64,54	41,6	40,67	43,21	47,5
Danau Kembar	65,89	39,48	38,74	41,58	46,3
Gunung Talang	70,69	49,22	48,18	48,79	54,22
Bukit Sundi	67,79	45,42	43,11	45,06	50,35
IX Koto Sungai Lasi	64,31	41,96	38,34	44,18	47,2
Kubung	67,02	44,14	42,62	44,94	49,68
X Koto Diatas	68,3	45,08	45,24	49,45	52,02
X Koto Singkarak	66,4	43,75	41,39	44,51	49,01
Junjung Sirih	65,77	43,96	42,5	45,32	49,39
<b>Kabupaten Solok</b>	<b>67,38</b>	<b>43,71</b>	<b>43,29</b>	<b>45,07</b>	<b>49,86</b>

Sumber/Source: Dinas Pendidikan, Pemuda Olahraga/Education, Sport, Youth Extension Service of Solok Regency

**Tabel**  
**Table** 4.1.44

**Nilai Rata-Rata Ujian Nasional (UN) SMA (Program Studi IPA) Per Mata Pelajaran Menurut Kecamatan di Kabupaten Solok, 2020**  
**Number of Final Examination Graduates of Upper Secondary School(Natural Sciens Study Program) by Sub District Regency, 2020**

Kecamatan Sub District	Bahasa Indonesia Indonesia Language	Bahasa Inggris English	Mate matika Mathem atics	Fisika Phisics	Kimia Chemistry	Biologi Biology	Rata- rata Average
(1)	(2)	(3)	(4)	(5)	(6)	(7)	(8)
Pantai Cermin	-	-	-	-	-	-	-
Lembah Gumanti	-	-	-	-	-	-	-
Hiliran Gumanti	-	-	-	-	-	-	-
Payung Sekaki	-	-	-	-	-	-	-
Tigo Lurah	-	-	-	-	-	-	-
Lembang Jaya	-	-	-	-	-	-	-
Danau Kembar	-	-	-	-	-	-	-
Gunung Talang	-	-	-	-	-	-	-
Bukit Sundi	-	-	-	-	-	-	-
IX Koto Sungai Lasi	-	-	-	-	-	-	-
Kubung	-	-	-	-	-	-	-
X Koto Diatas	-	-	-	-	-	-	-
X Koto Singkarak	-	-	-	-	-	-	-
Junjung Sirih	-	-	-	-	-	-	-
<b>Kabupaten Solok</b>	-	-	-	-	-	-	-

Sumber/Source: UPTD Cabang Dinas Pendidikan Wilayah III/UPTD Regional Education Agency Branch III

Catatan/Note : Tahun 2020 tidak dilaksanakan Ujian Nasional dikarenakan adanya Pandemi Covid-19 / There is no Final Examination because of Covid-19 Pandemy



**Tabel 4.1.45** Nilai Rata-Rata Ujian Nasional (UN) SMA (Program Studi IPS) Per Mata Pelajaran Menurut Kecamatan di Kabupaten Solok, 2020  
**Number of Final Examination Graduates of Upper Secondary School(Sosial Sciens Study Program) by Sub District Regency, 2020**

Kecamatan Sub District	Bahasa Indonesia Indonesia Language	Bahasa Inggris English	Mate matika Mathem atics	Ekonomi Economics	Sosiologi Sociology	Geografi Geography	Rata-rata Average
(1)	(2)	(3)	(4)	(5)	(6)	(7)	(8)
Pantai Cermin	-	-	-	-	-	-	-
Lembah Gumanti	-	-	-	-	-	-	-
Hiliran Gumanti	-	-	-	-	-	-	-
Payung Sekaki	-	-	-	-	-	-	-
Tigo Lurah	-	-	-	-	-	-	-
Lembang Jaya	-	-	-	-	-	-	-
Danau Kembar	-	-	-	-	-	-	-
Gunung Talang	-	-	-	-	-	-	-
Bukit Sundi	-	-	-	-	-	-	-
IX Koto Sungai Lasi	-	-	-	-	-	-	-
Kubung	-	-	-	-	-	-	-
X Koto Diatas	-	-	-	-	-	-	-
X Koto Singkarak	-	-	-	-	-	-	-
Junjung Sirih	-	-	-	-	-	-	-
<b>Kabupaten Solok</b>	-	-	-	-	-	-	-

Sumber/Source: UPTD Cabang Dinas Pendidikan Wilayah III/UPTD Regional Education Agency Branch III

Catatan/Note : Tahun 2020 tidak dilaksanakan Ujian Nasional dikarenakan adanya Pandemi Covid-19 / There is no Final Examination because of Covid-19 Pandemy

**Tabel**  
**Table** 4.1.46

**Banyaknya Madrasah di Lingkungan Kantor Kementerian Agama Kabupaten Solok, 2020**  
**Number of Madrasah at Ministry of Regional Office of Religious of Solok Regency, 2020**

Kecamatan Sub District	RA		MI		MTs	
	Negeri Public	Swasta Private	Negeri Public	Swasta Private	Negeri Public	Swasta Private
(1)	(2)	(3)	(4)	(5)	(6)	(7)
Pantai Cermin	-	-	-	-	1	2
Lembah Gumanti	-	4	2	1	1	2
Hiliran Gumanti	-	-	-	1	1	3
Payung Sekaki	-	3	-	-	-	1
Tigo Lurah	-	-	-	-	-	1
Lembang Jaya	-	1	-	-	-	3
Danau Kembar	-	3	-	-	-	1
Gunung Talang	-	2	-	1	-	1
Bukit Sundi	-	-	1	-	-	1
IX Koto Sungai Lasi	-	-	-	-	1	-
Kubung	-	7	1	1	1	5
X Koto Diatas	-	-	-	-	1	3
X Koto Singkarak	-	3	-	1	1	4
Junjung Sirih	-	-	-	1	-	2
<b>2020</b>	-	<b>23</b>	<b>4</b>	<b>6</b>	<b>7</b>	<b>29</b>
<b>2019</b>	-	<b>21</b>	<b>4</b>	<b>6</b>	<b>7</b>	<b>28</b>

Lanjutan Tabel/Continued Table 4.1.46

Kecamatan Sub District	MA		Jumlah Total	
	Negeri Public	Swasta Private	Negeri Public	Swasta Private
(1)	(8)	(9)	(10)	(11)
Pantai Cermin	-	2	1	4
Lembah Gumanti	1	-	4	7
Hiliran Gumanti	-	-	1	4
Payung Sekaki	-	1	-	5
Tigo Lurah	-	-	-	1
Lembang Jaya	-	1	-	5
Danau Kembar	-	-	-	4
Gunung Talang	-	1	-	5
Bukit Sundi	-	2	1	3
IX Koto Sungai Lasi	-	1	1	1
Kubung	1	1	3	14
X Koto Diatas	-	2	1	5
X Koto Singkarak	1	2	2	10
Junjung Sirih	-	1	-	4
<b>2020</b>	<b>3</b>	<b>14</b>	<b>14</b>	<b>72</b>
<b>2019</b>	<b>3</b>	<b>12</b>	<b>14</b>	<b>67</b>

Sumber/Source: Kantor Kementerian Agama Kabupaten Solok/Regional Office of Religious of Solok Regency

**Tabel**  
**Table** 4.1.47

**Banyaknya LPQ,TPSQ dan MDT Menurut Kecamatan di Kabupaten Solok, 2020**  
**Number of LPQ,TPSQ and MDT Solok Regency, 2020**

Kecamatan Sub District	LPQ		TPSQ		MDT	
	Jumlah Number	Murid Pupil	Jumlah Number	Murid Pupil	Jumlah Number	Murid Pupil
(1)	(2)	(3)	(4)	(5)	(6)	(7)
Pantai Cermin	59	3 035	-	-	7	343
Lembah Gumanti	56	2 987	-	-	27	2 175
Hiliran Gumanti	46	2 147	-	-	12	873
Payung Sekaki	18	643	-	-	3	340
Tigo Lurah	23	948	-	-	4	241
Lembang Jaya	65	3 445	-	-	9	610
Danau Kembar	40	2 184	-	-	3	108
Gunung Talang	102	5 349	-	-	10	
Bukit Sundi	50	2 471	-	-	16	1 500
IX Koto Sungai Lasi	33	1 406	-	-	8	362
Kubung	105	4 081	-	-	27	1 388
X Koto Diatas	88	2 891	-	-	9	458
X Koto Singkarak	61	2 580	-	-	22	2 326
Junjung Sirih	47	2 196	-	-	3	172
<b>2020</b>	<b>793</b>	<b>36 363</b>	<b>-</b>	<b>-</b>	<b>160</b>	<b>10 896</b>
<b>2019</b>	<b>931</b>	<b>45 307</b>	<b>-</b>	<b>-</b>	<b>158</b>	<b>14 294</b>

Sumber/Source: Kantor Kementerian Agama Kabupaten Solok/Regional Office of Religious of Solok Regency

**Tabel**  
**Table** 4.1.48**Banyaknya Guru PAI PNS dan Honorer Menurut  
Kecamatan di Kabupaten Solok, 2020**  
*Number of PAI Teachers by Sub District at Solok Regency,  
2020*

Kecamatan Sub District	SD Primary School		SMP Lower Secondary School		SMA Upper Secondary School		SMK VHigh School	
	PNS	Honorer	PNS	Honorer	PNS	Honorer	PNS	Honorer
(1)	(2)	(3)	(4)	(5)	(6)	(7)	(8)	(9)
Pantai Cermin	10	11	3	1	2	1	1	2
Lembah Gumanti	24	20	5	10	3	3	-	-
Hiliran Gumanti	17	6	2	4	1	2	1	2
Payung Sekaki	7	2	1	2	-	2	-	-
Tigo Lurah	10	6	3	3	2	-	-	-
Lembang Jaya	25	7	6	4	1	3	-	-
Danau Kembar	14	4	3	5	-	1	-	-
Gunung Talang	30	22	8	6	2	4	2	3
Bukit Sundi	13	13	4	3	1	2	1	2
IX Koto Sungai Lasi	13	5	2	1	1	1	-	-
Kubung	34	27	6	7	1	4	-	1
X Koto Diatas	21	11	3	1	1	-	-	3
X Koto Singkarak	22	15	5	2	-	-	1	1
Junjung Sirih	6	9	4	-	2	1	-	-
<b>Kabupaten Solok</b>	<b>246</b>	<b>158</b>	<b>55</b>	<b>49</b>	<b>17</b>	<b>24</b>	<b>6</b>	<b>14</b>

Sumber/Source: Kantor Kementerian Agama Kabupaten Solok/Regional Office of Religious of Solok Regency

**Tabel**  
**Table** 4.1.49**Banyaknya Peserta Ujian EBTA MDA Menurut Kecamatan di Kabupaten Solok, 2020**  
**Number of Final Examination Participation of MDA by Sub District at Solok Regency, 2020**

Kecamatan Sub District	Peserta Participant	Lulus Graduate	Tidak Lulus Not Graduate
(1)	(2)	(3)	(4)
Pantai Cermin	8	8	-
Lembah Gumanti	393	393	-
Hiliran Gumanti	138	138	-
Payung Sekaki	69	69	-
Tigo Lurah	65	65	-
Lembang Jaya	177	177	-
Danau Kembar	36	36	-
Gunung Talang	178	178	-
Bukit Sundi	288	288	-
IX Koto Sungai Lasi	64	64	-
Kubung	345	345	-
X Koto Diatas	132	132	-
X Koto Singkarak	280	280	-
Junjung Sirih	15	15	-
<b>2020</b>	<b>2 188</b>	<b>2 188</b>	<b>-</b>
<b>2019</b>	<b>2 347</b>	<b>2 347</b>	<b>-</b>

Sumber/Source: Kantor Kementerian Agama Kabupaten Solok/Regional Office of Religious of Solok Regency

**Tabel**  
**Table** 4.1.50**Banyaknya RA, Kelas, Guru dan Murid Menurut Kecamatan di Kabupaten Solok, 2020**  
**Number of Schools, Pupils and Teachers of Raudhatul Athfal (RA) by Subdistrict in Solok Regency, 2020**

Kecamatan Sub District	Sekolah School	Guru/Teacher			Murid/Pupil		
		Lk Male	Pr Female	Jumlah Total	Lk Male	Pr Female	Jumlah Total
(1)	(2)	(3)	(4)	(5)	(6)	(7)	(8)
Pantai Cermin	-	-	-	-	-	-	-
Lembah Gumanti	4	-	8	8	48	28	76
Hiliran Gumanti	-	-	-	-	-	-	-
Payung Sekaki	3	-	4	4	15	35	50
Tigo Lurah	-	-	-	-	-	-	-
Lembang Jaya	1	-	2	2	8	3	11
Danau Kembar	3	-	11	11	28	68	96
Gunung Talang	2	-	8	8	37	55	92
Bukit Sundi	-	-	-	-	-	-	-
IX Koto Sungai Lasi	-	-	-	-	-	-	-
Kubung	7	-	18	18	70	77	147
X Koto Diatas	-	-	-	-	-	-	-
X Koto Singkarak	3	-	10	10	43	50	93
Junjung Sirih	-	-	-	-	-	-	-
<b>2020</b>	<b>23</b>	<b>-</b>	<b>61</b>	<b>61</b>	<b>249</b>	<b>316</b>	<b>565</b>
<b>2018</b>	<b>21</b>	<b>-</b>	<b>66</b>	<b>66</b>	<b>331</b>	<b>332</b>	<b>663</b>

Sumber/Source: Kantor Kementerian Agama Kabupaten Solok/Regional Office of Religious of Solok Regency

**Tabel**  
**Table** 4.1.51

**Jumlah Sekolah, Murid dan Guru Madrasah Ibtidaiyah (MI)  
Menurut Kecamatan di Kabupaten Solok, 2020**  
**Number of Schools, Pupils and Teachers of Madrasah  
Ibtidaiyah (MI) by Subdistrict in Solok Regency, 2020**

Kecamatan Sub District	Sekolah School	Kelas Class	Guru/Teacher			Murid/Pupil		
			Lk Male	Pr Female	Jumlah Total	Lk Male	Pr Female	Jumlah Total
(1)	(2)	(3)	(4)	(5)	(6)	(7)	(8)	(9)
Pantai Cermin	-	-	-	-	-	-	-	-
Lembah Gumanti	3	21	7	43	50	341	309	650
Hiliran Gumanti	1	9	4	15	19	101	77	178
Payung Sekaki	-	-	-	-	-	-	-	-
Tigo Lurah	-	-	-	-	-	-	-	-
Lembang Jaya	-	-	-	-	-	-	-	-
Danau Kembar	-	-	-	-	-	-	-	-
Gunung Talang	1	6	-	7	7	14	10	24
Bukit Sundi	1	5	5	17	22	174	188	362
IX Koto Sungai Lasi	-	-	-	-	-	-	-	-
Kubung	2	14	4	25	29	178	157	335
X Koto Diatas	-	-	-	-	-	-	-	-
X Koto Singkarak	1	6	3	7	10	34	19	53
Junjung Sirih	1	6	3	7	10	21	16	37
<b>2020</b>	<b>10</b>	<b>67</b>	<b>26</b>	<b>121</b>	<b>147</b>	<b>863</b>	<b>776</b>	<b>1 639</b>
<b>2018</b>	<b>10</b>	<b>60</b>	<b>21</b>	<b>110</b>	<b>131</b>	<b>798</b>	<b>732</b>	<b>1 530</b>

Sumber/Source: Kantor Kementerian Agama Kabupaten Solok/Regional Office of Religious of Solok Regency



**Tabel**  
**Table** 4.1.52

**Jumlah Sekolah, Murid dan Guru Madrasah  
Tsanawiyah (MTS) Menurut Kecamatan di Kabupaten  
Solok, 2020**  
*Number of Schools, Pupils and Teachers of Madrasah  
Tsanawiyah (MTS) by Subdistrict in Solok Regency, 2020*

Kecamatan Sub District	Sekolah School	Kelas Class	Guru/Teacher			Murid/Pupil		
			Lk Male	Pr Female	Jumlah Total	Lk Male	Pr Female	Jumlah Total
(1)	(2)	(3)	(4)	(5)	(6)	(7)	(8)	(9)
Pantai Cermin	3	21	10	27	37	268	281	549
Lembah Gumanti	3	36	20	65	85	610	420	1 030
Hiliran Gumanti	4	21	16	43	59	309	272	581
Payung Sekaki	1	4	5	6	11	49	36	85
Tigo Lurah	1	3	4	9	13	16	13	29
Lembang Jaya	3	15	11	26	37	139	185	324
Danau Kembar	1	3	6	8	14	30	35	65
Gunung Talang	1	5	8	8	16	60	37	97
Bukit Sundi	1	10	8	18	26	149	178	327
IX Koto Sungai Lasi	1	11	10	22	32	157	148	305
Kubung	6	48	25	112	137	483	619	1 102
X Koto Diatas	4	28	21	40	61	261	300	561
X Koto Singkarak	5	35	30	68	98	363	395	758
Junjung Sirih	2	13	12	32	44	153	138	291
<b>2020</b>	<b>36</b>	<b>253</b>	<b>186</b>	<b>484</b>	<b>670</b>	<b>3 047</b>	<b>3 057</b>	<b>6 104</b>
<b>2019</b>	<b>34</b>	<b>105</b>	<b>152</b>	<b>361</b>	<b>513</b>	<b>2 522</b>	<b>2 717</b>	<b>6 265</b>

Sumber/Source: Kantor Kementerian Agama Kabupaten Solok/Regional Office of Religious of Solok Regency

**Tabel**  
**Table** 4.1.53

**Jumlah Sekolah, Murid dan Guru Madrasah Aliyah  
Menurut Kecamatan di Kabupaten Solok, 2020**  
*Number of Schools, Pupils and Teachers of Upper Secondary  
Schools by Subdistrict in Solok Regency, 2020*

Kecamatan Sub District	Sekolah School	Kelas Class	Guru/Teacher			Murid/Pupil		
			Lk Male	Pr Female	Jumlah Total	Lk Male	Pr Female	Jumlah Total
(1)	(2)	(3)	(4)	(5)	(6)	(7)	(8)	(9)
Pantai Cermin	2	6	9	20	29	47	71	118
Lembah Gumanti	1	11	6	22	28	128	273	401
Hiliran Gumanti	-	-	-	-	-	-	-	-
Payung Sekaki	1	3	-	6	6	13	11	24
Tigo Lurah	-	-	-	-	-	-	-	-
Lembang Jaya	1	3	1	4	5	8	5	13
Danau Kembar	-	-	-	-	-	-	-	-
Gunung Talang	1	3	3	12	15	24	8	32
Bukit Sundi	2	8	10	22	32	31	80	111
IX Koto Sungai Lasi	1	-	-	-	-	-	-	-
Kubung	2	32	17	60	77	222	542	764
X Koto Diatas	2	16	5	18	23	65	88	153
X Koto Singkarak	3	25	15	61	76	250	291	541
Junjung Sirih	1	6	5	13	18	59	68	127
<b>2020</b>	<b>17</b>	<b>113</b>	<b>71</b>	<b>238</b>	<b>309</b>	<b>847</b>	<b>1437</b>	<b>2284</b>
<b>2019</b>	<b>15</b>	<b>45</b>	<b>72</b>	<b>168</b>	<b>240</b>	<b>1139</b>	<b>1940</b>	<b>3079</b>

Sumber/Source: Kantor Kementerian Agama Kabupaten Solok/Regional Office of Religious of Solok Regency

**Tabel 4.1.54** Banyaknya Perpustakaan yang Ada per Kecamatan di Kabupaten Solok, 2020  
**Table** *Number of Library by Subdistrict in Solok Regency, 2020*

Kecamatan Sub District	Perpustakaan Library
(1)	(2)
Pantai Cermin	2
Lembah Gumanti	4
Hiliran Gumanti	2
Payung Sekaki	3
Tigo Lurah	3
Lembang Jaya	4
Danau Kembar	1
Gunung Talang	8
Bukit Sundi	5
IX Koto Sungai Lasi	8
Kubung	9
X Koto Diatas	10
X Koto Singkarak	9
Junjung Sirih	1
<b>2020</b>	<b>69</b>
<b>2019</b>	<b>69</b>

Sumber/Source: Dinas Perpustakaan dan Kearsipan Kabupaten Solok/Regional Office of Library and Files Service of Solok Regency

**Tabel**  
**Table** 4.1.55

**Banyaknya Pengunjung Perpustakaan Berdasarkan Status di Kabupaten Solok, 2020**  
**Number of Library by Status and Sex by Subdistrict in Solok Regency, 2020**

Kecamatan Sub District	Jenis Kelamin/Gender		Jumlah Total
	Lk Male	Pr Female	
(1)	(2)	(3)	(4)
Pelajar	20 605	25 337	45 942
Mahasiswa	676	1 110	1 786
Pegawai	1 824	2 452	4 276
Organisasi	-	-	-
Umum	578	698	1 276
<b>2020</b>	<b>23 683</b>	<b>29 597</b>	<b>53 280</b>
<b>2019</b>	<b>26 017</b>	<b>42 045</b>	<b>68 062</b>

Sumber/Source: Dinas Perpustakaan dan Kearsipan Kabupaten Solok/Regional Office of Library and Files Service of Solok Regency

## 4.2 KESEHATAN HEALTH

**Tabel** 4.2.1 **Jumlah Desa<sup>1</sup>/Nagari Yang Memiliki Sarana Kesehatan Menurut Kecamatan di Kabupaten Solok, 2018, 2019, dan 2020**  
*Number of Villages<sup>1</sup> Having Health Facilities by Subdistrict in Solok Regency, 2018, 2019, dan 2020*

Kecamatan Subdistrict	Rumah Sakit Hospital		
	2018	2019	2020
(1)	(2)	(3)	(4)
Pantai Cermin	-	-	-
Lembah Gumanti	-	-	-
Hiliran Gumanti	-	-	-
Payung Sekaki	-	-	-
Tigo Lurah	-	-	-
Lembang Jaya	-	-	-
Danau Kembar	-	-	-
Gunung Talang	1	1	1
Bukit Sundi	-	-	-
IX Koto Sungai Lasi	-	-	-
Kubung	-	-	-
X Koto Diatas	-	-	-
X Koto Singkarak	-	-	-
Junjung Sirih	-	-	-
<b>Kabupaten Solok</b>	<b>1</b>	<b>1</b>	<b>1</b>

Lanjutan Tabel/*Continued Table* 4.2.1

Kecamatan <i>Subdistrict</i>	Rumah Sakit Bersalin <i>Maternity Hospital</i>		
	2018	2019	2020
(1)	(5)	(6)	(7)
Pantai Cermin	-	-	-
Lembah Gumanti	-	-	-
Hiliran Gumanti	-	-	-
Payung Sekaki	-	-	-
Tigo Lurah	-	-	-
Lembang Jaya	-	-	-
Danau Kembar	-	-	-
Gunung Talang	1	-	-
Bukit Sundi	-	-	-
IX Koto Sungai Lasi	-	-	-
Kubung	-	-	-
X Koto Diatas	-	-	-
X Koto Singkarak	-	-	-
Junjung Sirih	-	-	-
<b>Kabupaten Solok</b>	<b>1</b>	<b>-</b>	<b>-</b>

Lanjutan Tabel/Continued Table 4.2.1

Kecamatan Subdistrict	Poliklinik Polyclinic		
	2018	2019	2020
(1)	(8)	(9)	(10)
Pantai Cermin	-	-	-
Lembah Gumanti	1	1	1
Hiliran Gumanti	-	-	-
Payung Sekaki	-	-	-
Tigo Lurah	-	-	-
Lembang Jaya	1	-	-
Danau Kembar	-	-	-
Gunung Talang	-	-	-
Bukit Sundi	-	-	-
IX Koto Sungai Lasi	1	-	-
Kubung	-	2	2
X Koto Diatas	1	-	-
X Koto Singkarak	3	2	2
Junjung Sirih	-	-	-
<b>Kabupaten Solok</b>	<b>7</b>	<b>5</b>	<b>5</b>

Lanjutan Tabel/*Continued Table* 4.2.1

Kecamatan <i>Subdistrict</i>	Puskesmas <i>Public Health Center</i>		
	2018	2019	2020
(1)	(11)	(12)	(13)
Pantai Cermin	1	1	1
Lembah Gumanti	2	2	2
Hiliran Gumanti	1	1	1
Payung Sekaki	1	1	1
Tigo Lurah	1	1	1
Lembang Jaya	1	1	1
Danau Kembar	1	1	1
Gunung Talang	5	3	3
Bukit Sundi	3	1	1
IX Koto Sungai Lasi	1	1	1
Kubung	3	2	2
X Koto Diatas	2	2	2
X Koto Singkarak	1	1	1
Junjung Sirih	1	1	1
<b>Kabupaten Solok</b>	<b>24</b>	<b>19</b>	<b>19</b>



Lanjutan Tabel/Continued Table 4.2.1

Kecamatan Subdistrict	Puskesmas Pembantu Subsidiary of Public Health Center		
	2018	2019	2020
(1)	(14)	(15)	(16)
Pantai Cermin	1	2	2
Lembah Gumanti	3	3	3
Hiliran Gumanti	2	2	2
Payung Sekaki	3	3	3
Tigo Lurah	2	3	3
Lembang Jaya	5	5	5
Danau Kembar	2	2	2
Gunung Talang	7	7	7
Bukit Sundi	5	5	5
IX Koto Sungai Lasi	3	4	4
Kubung	8	8	8
X Koto Diatas	6	8	9
X Koto Singkarak	7	7	7
Junjung Sirih	2	2	2
<b>Kabupaten Solok</b>	<b>56</b>	<b>61</b>	<b>62</b>

Lanjutan Tabel/*Continued Table* 4.2.1

Kecamatan <i>Subdistrict</i>	Apotek <i>Pharmacy</i>		
	2018	2019	2020
(1)	(17)	(18)	(19)
Pantai Cermin	-	1	1
Lembah Gumanti	1	1	1
Hiliran Gumanti	-	-	1
Payung Sekaki	1	-	-
Tigo Lurah	-	-	-
Lembang Jaya	-	-	1
Danau Kembar	1	-	-
Gunung Talang	2	1	1
Bukit Sundi	2	-	-
IX Koto Sungai Lasi	-	-	-
Kubung	2	2	2
X Koto Diatas	-	-	-
X Koto Singkarak	1	1	1
Junjung Sirih	-	-	-
<b>Kabupaten Solok</b>	<b>10</b>	<b>6</b>	<b>8</b>

Sumber/*Source*: BPS, Pendataan Potensi Desa (Podes)/*BPS-Statistics Indonesia, Village Potential Data Collecting*

**Tabel 4.2.2** Jumlah Tenaga Kesehatan Menurut Kecamatan di Kabupaten Solok, 2020  
**Number of Medical Personnel by Sub District in Solok Regency, 2020**

Kecamatan Subdistrict	Dokter Doctor	Perawat Nurse	Bidan Midwife	Farmasi Pharma- ceutical	Ahli Gizi Nutritionist
(1)	(2)	(3)	(4)	(5)	(6)
Pantai Cermin	2	9	29	2	3
Lembah Gumanti	4	31	62	4	4
Hiliran Gumanti	2	13	18	-	3
Payung Sekaki	1	11	15	1	3
Tigo Lurah	2	6	19	1	1
Lembang Jaya	2	24	28	1	2
Danau Kembar	1	7	23	1	2
Gunung Talang	32	149	132	20	12
Bukit Sundi	2	22	24	1	2
IX Koto Sungai Lasi	1	14	28	2	2
Kubung	4	45	62	3	3
X Koto Diatas	2	18	41	2	4
X Koto Singkarak	3	30	34	2	2
Junjung Sirih	2	15	18	1	2
<b>Kabupaten Solok</b>	<b>60</b>	<b>394</b>	<b>533</b>	<b>41</b>	<b>45</b>

Sumber/Source: Dinas Kesehatan Kabupaten Solok/ Regional Office of Health Service of Solok Regency

**Tabel**  
**Table** 4.2.3

**Jumlah Rumah Sakit Umum, Rumah Sakit Khusus, Rumah Sakit/Rumah Bersalin, Puskesmas, Klinik/Balai Kesehatan, Posyandu, dan Polindes Menurut Kecamatan, 2019 dan 2020**  
**Number of General Hospital, Special Hospital, Maternity Hospital and Public Health Center, Medical Clinic, Integrated Service Post, Village maternity Cottage by Subdistrict, 2019 and 2020**

Kecamatan Subdistrict	Rumah Sakit Umum General Hospital		Rumah Sakit Khusus Special Hospital	
	2019	2020	2019	2020
(1)	(2)	(3)	(4)	(5)
Pantai Cermin	-	-	-	-
Lembah Gumanti	-	-	-	-
Hiliran Gumanti	-	-	-	-
Payung Sekaki	-	-	-	-
Tigo Lurah	-	-	-	-
Lembang Jaya	-	-	-	-
Danau Kembar	-	-	-	-
Gunung Talang	1	1	-	-
Bukit Sundi	-	-	-	-
IX Koto Sungai Lasi	-	-	-	-
Kubung	-	-	-	-
X Koto Diatas	-	-	-	-
X Koto Singkarak	-	-	-	-
Junjung Sirih	-	-	-	-
<b>Kabupaten Solok</b>	<b>1</b>	<b>1</b>	<b>-</b>	<b>-</b>

Lanjutan Tabel/*Continued Table* 4.2.3

Kecamatan <i>Subdistrict</i>	Rumah Sakit Bersalin/ Rumah Bersalin <i>Maternity Hospital</i>		Puskesmas <i>Public Health Center</i>	
	2019	2020	2019	2020
(1)	(6)	(7)	(8)	(9)
Pantai Cermin	-	-	1	1
Lembah Gumanti	1	1	2	2
Hiliran Gumanti	-	-	1	1
Payung Sekaki	-	-	1	1
Tigo Lurah	-	-	1	1
Lembang Jaya	-	-	1	1
Danau Kembar	-	-	1	1
Gunung Talang	-	-	3	3
Bukit Sundi	-	-	1	1
IX Koto Sungai Lasi	-	-	1	1
Kubung	-	-	2	2
X Koto Diatas	-	-	2	2
X Koto Singkarak	-	-	1	1
Junjung Sirih	-	-	1	1
<b>Kabupaten Solok</b>	<b>1</b>	<b>1</b>	<b>19</b>	<b>19</b>

Lanjutan Tabel/*Continued Table* 4.2.3

Kecamatan Subdistrict	Klinik/Balai Kesehatan <i>Medical Clinic</i>		Posyandu <i>Integrated Service Post</i>		Polindes <i>Village Maternity Cottage</i>	
	2019	2020	2019	2020	2019	2020
(1)	(10)	(11)	(12)	(13)	(14)	(15)
Pantai Cermin	-	-	40	40	19	19
Lembah Gumanti	-	2	70	70	27	27
Hiliran Gumanti	-	-	31	31	20	20
Payung Sekaki	-	-	17	17	8	8
Tigo Lurah	-	-	24	23	16	16
Lembang Jaya	-	-	48	48	19	19
Danau Kembar	-	-	28	28	17	17
Gunung Talang	-	1	70	70	30	30
Bukit Sundi	-	-	40	40	14	14
IX Koto Sungai Lasi	-	-	28	28	12	12
Kubung	-	1	73	73	31	31
X Koto Diatas	-	-	51	52	23	23
X Koto Singkarak	-	-	55	55	29	29
Junjung Sirih	-	-	34	34	8	8
<b>Kabupaten Solok</b>	<b>-</b>	<b>4</b>	<b>609</b>	<b>609</b>	<b>273</b>	<b>273</b>

Sumber/*Source*: Dinas Kesehatan Kabupaten Solok/*Regional Office of Health Service of Solok Regency*

**Tabel** 4.2.4 **Jumlah Fasilitas Kesehatan Yang Tercatat Menurut Kecamatan di Kabupaten Solok, 2020**  
**Table** 4.2.4 **Number of Health Facilities by Subdistrict in Solok Regency, 2020**

Kecamatan Subdistrict	Rumah Sakit Hospital	Puskesmas Public health Center	Puskesmas Pembantu Public Health Sub Center	Praktek Dokter Practical physician
(1)	(2)	(3)	(4)	(5)
Pantai Cermin	-	1	5	2
Lembah Gumanti	-	2	9	4
Hiliran Gumanti	-	1	4	1
Payung Sekaki	-	1	4	1
Tigo Lurah	-	1	5	1
Lembang Jaya	-	1	8	1
Danau Kembar	-	1	4	1
Gunung Talang	1	3	9	7
Bukit Sundi	-	1	6	3
IX Koto Sungai Lasi	-	1	4	-
Kubung	-	2	8	12
X Koto Diatas	-	2	8	-
X Koto Singkarak	-	1	10	2
Junjung Sirih	-	1	2	1
<b>2020</b>	<b>1</b>	<b>19</b>	<b>86</b>	<b>36</b>
<b>2019</b>	<b>1</b>	<b>19</b>	<b>86</b>	<b>38</b>

Lanjutan Tabel/*Continued Table 4.2.4*

Kecamatan <i>Subdistrict</i>	Klinik Bersalin <i>Matter-nity Clinic</i>	Apotik <i>Dispensaries</i>	Toko Obat <i>Shop</i>
(1)	(6)	(7)	(8)
Pantai Cermin	-	1	-
Lembah Gumanti	1	5	2
Hiliran Gumanti	-	-	2
Payung Sekaki	-	-	-
Tigo Lurah	-	-	-
Lembang Jaya	-	-	-
Danau Kembar	-	-	2
Gunung Talang	-	3	2
Bukit Sundi	-	2	2
IX Koto Sungai Lasi	-	-	-
Kubung	-	5	3
X Koto Diatas	-	-	1
X Koto Singkarak	-	-	3
Junjung Sirih	-	-	-
<b>2020</b>	<b>1</b>	<b>16</b>	<b>17</b>
<b>2019</b>	<b>1</b>	<b>14</b>	<b>15</b>

Sumber/*Source*: Dinas Kesehatan Kabupaten Solok/*Regional Office of Health Service of Solok Regency*



**Tabel 4.2.5** Jumlah Pustu dan Posyandu Menurut Kecamatan di Kabupaten Solok, 2020  
**Number of Public Health Sub Center and Integrated Health Service by Sub District, 2020**

Kecamatan Subdistrict	Lokasi Puskesmas Location	Puskesmas Pembantu Public Health Sub Center	Posyandu/ Integrated Health Service	
			Aktif Active	Tdk Aktif Non Active
(1)	(2)	(3)	(4)	(5)
Pantai Cermin	Surian	5	40	-
Lembah Gumanti	Alahan Panjang	9	70	-
Hiliran Gumanti	Talang Babungo	4	31	-
Payung Sekaki	Sirukam	4	17	-
Tigo Lurah	Batu Bajanjang	5	23	-
Lembang Jaya	Bukik Sileh	8	48	-
Danau Kembar	Simpang Tj. Nan IV	4	28	-
Gunung Talang	Talang	4	30	-
	Jua Gaek	3	24	-
	Kayu Jao	2	16	-
Bukit Sundi	Muara Panas	6	40	-
IX Koto Sungai Lasi	Sungai Lasi	4	28	-
Kubung	Selayo	4	52	-
	Tanjung Bingkung	4	21	-
X Koto Diatas	Sulit Air	3	29	-
	Paninjauan	5	23	-
X Koto Singkarak	Singkarak	10	55	-
Junjung Sirih	Paninggahan	2	34	-
	<b>2020</b>	<b>86</b>	<b>609</b>	<b>-</b>
	<b>2019</b>	<b>86</b>	<b>600</b>	<b>-</b>

Sumber/Source: Dinas Kesehatan Kabupaten Solok/Regional Office of Health Service of Solok Regency

**Tabel**  
**Table** 4.2.6**Persentase Penduduk yang Mempunyai Keluhan Kesehatan Selama Sebulan Terakhir, 2017–2020**  
**Percentage of People Who Had Health Complaint During a Month Prior to The Survey, 2017-2020**

Tahun Year	Persentase Percentage
(1)	(2)
2017	26,2
2018	28,4
2019	31,9
2020	30,7

Sumber/Source: BPS, Survei Sosial Ekonomi Nasional (Susenas)/BPS-Statistics Indonesia, National Socioeconomic Survey

**Tabel** 4.2.7 **Jumlah Tenaga Kesehatan Menurut Kecamatan di Kabupaten Solok, 2020**  
**Table** 4.2.7 **Number of Health Personnel by Sub District in Solok Regency, 2020**

Kecamatan Subdistrict	Lokasi Puskesmas Location	Dokter / Doctor		
		Spesialis Specialist	Gigi Dentist	Umum General
(1)	(2)	(3)	(4)	(5)
Pantai Cermin	Surian	-	1	2
Lembah Gumanti	Alahan Panjang	-	1	2
	Sungai Nanam	-	-	2
Hiliran Gumanti	Talang babungo	-	1	2
Payung Sekaki	Sirukam	-	1	1
Tigo Lurah	Batu Bajanjang	-	1	2
Lembang Jaya	Bukit Sileh	-	1	2
Danau Kembar	Simpang Tanjung Nan IV	-	1	1
Gunung Talang	Jua Gaek	-	1	2
	Talang	24	3	17
	Kayu Jao	-	1	1
Bukit Sundi	Muara Panas	-	1	2
IX Koto Sungai Lasi	Sungai Lasi	-	1	1
Kubung	Tanjung Binkung	-	1	2
	Selayo	-	1	3
X Koto Diatas	Sulit Air	-	1	1
	Paninjauan	-	1	1
X Koto Singkarak	Singkarak	-	1	3
Junjung Sirih	Paninggahan	-	1	2
	<b>2020</b>	<b>24</b>	<b>20</b>	<b>49</b>
	<b>2019</b>	<b>-</b>	<b>19</b>	<b>30</b>

Lanjutan Tabel/*Continued Table* 4.2.7

Kecamatan <i>Subdistrict</i>	Paramedis / <i>Paramedic</i>		
	Bidan <i>Midwife</i>	Perawat <i>Nurse</i>	Perawat Gigi <i>Nurse</i>
(1)	(6)	(7)	(8)
Pantai Cermin	29	9	1
Lembah Gumanti	32	20	2
	30	10	-
Hiliran Gumanti	18	13	1
Payung Sekaki	15	11	-
Tigo Lurah	19	6	1
Lembang Jaya	28	24	1
Danau Kembar	23	7	-
Gunung Talang	23	11	2
	84	130	4
	12	5	1
Bukit Sundi	24	22	2
IX Koto Sungai Lasi	28	14	1
Kubung	23	19	1
	39	27	1
X Koto Diatas	19	10	1
	22	8	1
X Koto Singkarak	34	30	1
Junjung Sirih	18	15	1
<b>2020</b>	<b>523</b>	<b>391</b>	<b>22</b>
<b>2019</b>	<b>469</b>	<b>278</b>	<b>19</b>

Lanjutan Tabel/Continued Table 4.2.7

Kecamatan Subdistrict	Rekam Medis	Akademik	Sarjana Kesehatan (S1,S2,S3)	Gizi	Sanitar- lan	Apote ker&S1 Farma
(1)	(9)	(10)	(11)	(12)	(13)	(14)
Pantai Cermin	-	-	1	3	1	1
Lembah Gumanti	4	-	2	3	2	-
	2	-	2	1	1	-
Hiliran Gumanti	1	-	1	3	2	-
Payung Sekaki	-	-	4	3	2	-
Tigo Lurah	-	-	-	1	1	1
Lembang Jaya	-	-	1	2	2	-
Danau Kembar	-	-	2	2	1	-
Gunung Talang	1	-	1	1	-	-
	20	8	23	9	4	8
	-	-	1	2	1	-
Bukit Sundi	1	-	1	2	2	-
IX Koto Sungai Lasi	1	-	1	2	2	-
Kubung	-	-	-	1	1	-
	4	-	-	2	2	-
X Koto Diatas	-	-	-	2	1	-
	-	-	1	2	1	1
X Koto Singkarak	2	-	1	2	2	-
Junjung Sirih	-	-	1	2	1	-
<b>2020</b>	<b>36</b>	<b>8</b>	<b>43</b>	<b>45</b>	<b>29</b>	<b>11</b>
<b>2019</b>	<b>15</b>	<b>-</b>	<b>19</b>	<b>35</b>	<b>24</b>	<b>2</b>

Lanjutan Tabel/*Continued Table 4.2.7*

Kecamatan <i>Subdistrict</i>	Asisten <i>Apoteker</i>	Analisis <i>Kesehatan</i>	Tenaga <i>Lainnya</i>	Jumlah <i>Total</i>
(1)	(15)	(16)	(17)	(18)
Pantai Cermin	1	1	3	53
Lembah Gumanti	3	4	5	80
	2	1	3	54
Hiliran Gumanti	-	1	3	46
Payung Sekaki	1	1	5	44
Tigo Lurah	-	-	8	40
Lembang Jaya	1	2	5	69
Danau Kembar	1	2	4	44
Gunung Talang	1	2	5	50
	8	30	119	494
	1	1	5	31
Bukit Sundi	1	2	13	73
IX Koto Sungai Lasi	2	-	1	54
Kubung	2	1	5	56
	1	2	5	84
X Koto Diatas	1	1	7	44
	-	1	3	42
X Koto Singkarak	2	2	6	86
Junjung Sirih	1	1	3	46
<b>2020</b>	<b>29</b>	<b>55</b>	<b>208</b>	<b>1 493</b>
<b>2019</b>	<b>20</b>	<b>29</b>	<b>60</b>	<b>1 019</b>

Sumber/*Source*: Dinas Kesehatan Kabupaten Solok/*Regional Office of Health Service of Solok Regency*

**Tabel** 4.2.8 **Perkembangan Banyaknya Sarana Kesehatan di Kabupaten Solok, 2018-2020**  
**Table** *Trend of Health Facility in Solok Regency, 2018-2020*

Sarana Kesehatan/ Health Facility	2018	2019	2020
(1)	(2)	(3)	(4)
RSU/General Hospital	1	1	1
Puskesmas/ Public Health Centre	19	19	19
Pustu / Public health center	86	86	86
Toko Obat / Shop Pharmaceutical	10	15	17
Apotik / Dispensary	12	14	15
Gudang Farmasi / Pharmaceutical Warehouse	1	1	1
Optikal / Optical	3	3	4
Tukang Gigi / Dentist	11	11	11
Puskesmas Keliling / Mobile Public Health Centre	23	23	23

Sumber/Source: Dinas Kesehatan Kabupaten Solok/Regional Office of Health Service of Solok Regency

**Tabel**  
**Table** 4.2.9**Banyaknya Puskesmas Rawatan dan Non Rawatan di  
Kabupaten Solok, 2020**  
*Number of Public Health Centre Patients and Non Patients in  
Solok Regency, 2020*

Kecamatan <i>Subdistrict</i>	Puskesmas <i>Public Health Centre</i>		Jumlah Tempat Tidur <i>Number Of Bed</i>
	Rawatan <i>Patient</i>	Non Rawatan <i>Non Patient</i>	
(1)	(2)	(3)	(4)
Pantai Cermin	1	-	19
Lembah Gumanti	1	1	15
Hiliran Gumanti	1	-	5
Payung Sekaki	1	-	5
Tigo Lurah	1	-	5
Lembang Jaya	1	-	10
Danau Kembar	-	1	9
Gunung Talang	1	2	18
Bukit Sundi	1	-	7
IX Koto Sungai Lasi	-	1	8
Kubung	-	2	6
X Koto Diatas	1	1	16
X Koto Singkarak	1	-	14
Junjung Sirih	1	-	10
<b>2020</b>	<b>11</b>	<b>8</b>	<b>147</b>
<b>2019</b>	<b>11</b>	<b>8</b>	<b>140</b>

Sumber/Source: Dinas Kesehatan Kabupaten Solok/Regional Office of Health Service of Solok Regency



**Tabel** 4.2.10 **Banyaknya Pasien Menurut Jenis Penyakit Utama di Kabupaten Solok, 2020**  
**Table** 4.2.10 **Number of Patients by Main Disease in Solok Regency, 2020**

Sarana Kesehatan/ Health Facility	Banyak Kasus Baru Number of New Cases	Persentase Percentage
(1)	(2)	(3)
ISPA	26 696	28,34
Penyakit Tekanan darah tinggi	17 443	18,52
Penyakit pada Sistem otot dan jrg pengikat (penyakit tulang, radang sendi termasuk rematik)	11 237	11,93
Diare / <i>Diarrhae</i>	5 610	5,96
Penyakit kulit karena alergi	3 661	3,89
Kecelakaan dan Ruda Paksa	2 467	2,62
Penyakit Pulpa dan Jaringan Periapikal	2 795	2,97
Penyakit Kulit Infeksi	3 568	3,79
Gastritis	17 660	18,75
Cephalgia	3 064	3,25
<b>Kabupaten Solok</b>	<b>94 201</b>	<b>100</b>

Sumber/Source: Dinas Kesehatan Kabupaten Solok/Regional Office of Health Service of Solok Regency

**Tabel**  
**Table** 4.2.11**Rekapitulasi Penyakit Terbanyak di Kabupaten Solok,2020**  
**Number the Most Disease at Solok Regency Hospital,2020**

Bulan Month	Ispa	Hipertensi	Gastritis	Rematoid	Diare
(1)	(2)	(3)	(4)	(5)	(6)
Januari/ January	2 250	1 551	579	743	371
Februari/ February	4 216	2 098	2 252	1 511	686
Maret/ March	4 352	1 933	2 294	1 268	634
April/ April	2 682	1 731	1 442	1 002	533
Mei/ May	1 380	663	1 128	599	379
Juni/ June	1 812	821	857	737	467
Juli/ July	1 835	1 730	1 356	973	399
Agustus/ August	1 801	1 229	1 677	1 013	474
September/ September	1 696	1 098	1 778	971	494
Oktober/ October	1 452	1 935	1 272	830	441
November/ November	1 620	1 381	1 553	819	320
Desember/ December	1 600	1 273	1 472	771	412
<b>2020</b>	<b>26 696</b>	<b>17 443</b>	<b>17 660</b>	<b>11 237</b>	<b>5 610</b>

Sumber/Source: Dinas Kesehatan Kabupaten Solok/Regional Office of Health Service of Solok Regency

**Tabel** 4.2.12 **Banyaknya Kelahiran, Lahir Hidup, Lahir Mati & Keguguran Di Puskesmas di Kabupaten Solok, 2020**  
**Table** **Number of Alive and Dead at Birth in Public Health Center by Sub District in Solok Regency, 2020**

Kecamatan Subdistrict	Bersalin Maternity	Keguguran Abortion	Lahir Hidup Alive at Birth	Lahir Mati Dead at Birth
(1)	(2)	(3)	(4)	(5)
Pantai Cermin	454	3	433	-
Lembah Gumanti	1 293	40	1 231	9
Hiliran Gumanti	369	14	351	4
Payung Sekaki	182	5	173	1
Tigo Lurah	220	6	210	6
Lembang Jaya	587	13	559	4
Danau Kembar	432	8	411	5
Gunung Talang	1 092	33	1 040	8
Bukit Sundi	526	14	501	3
IX Koto Sungai Lasi	213	6	203	1
Kubung	1 284	39	1 224	4
X Koto Diatas	344	12	328	2
X Koto Singkarak	705	15	672	1
Junjung Sirih	263	8	251	3
<b>2020</b>	<b>7 964</b>	<b>216</b>	<b>7 587</b>	<b>51</b>
<b>2019</b>	<b>6 807</b>	<b>104</b>	<b>6 802</b>	<b>46</b>

Sumber/Source: Dinas Kesehatan Kabupaten Solok/Regional Office of Health Service of Solok Regency

**Tabel**  
**Table** 4.2.13**Jumlah Balita dan Gizi Buruk Dirinci per Kecamatan di Kabupaten Solok, 2020**  
**Number of Baby Under Five Years By Sub District in Solok Regency, 2020**

<b>Kecamatan</b> <b>Subdistrict</b>	<b>Jumlah Balita</b> <b>Number of Baby Under Five Years</b>	<b>Balita Gizi Buruk</b> <b>Malnutrition Toddler</b>
(1)	(2)	(3)
Pantai Cermin	1 625	-
Lembah Gumanti	5 955	-
Hiliran Gumanti	1 566	-
Payung Sekaki	688	-
Tigo Lurah	894	-
Lembang Jaya	2 346	2
Danau Kembar	2 024	2
Gunung Talang	3 785	-
Bukit Sundi	1 928	-
IX Koto Sungai Lasi	719	-
Kubung	4 528	-
X Koto Diatas	1 156	1
X Koto Singkarak	2 418	-
Junjung Sirih	834	-
<b>2020</b>	<b>30 466</b>	<b>5</b>
<b>2019</b>	<b>30 502</b>	<b>12</b>

Sumber/Source: Dinas Kesehatan Kabupaten Solok/Regional Office of Health Service of Solok Regency

**Tabel**  
**Table** 4.2.14**Banyaknya Balita yang Pernah Mendapat Imunisasi Menurut Jenis Imunisasi di Kabupaten Solok, 2020**  
**Number of Immunization Baby Under Five Years By Sub District in Solok Regency, 2020**

Kecamatan Subdistrict (1)	BCG (2)	DPT			Polio				Hep- atitis (10)	Cam- pak (11)
		1 (3)	2 (4)	3 (5)	1 (6)	2 (7)	3 (8)	4 (9)		
Pantai Cermin	349	302	313	314	353	301	314	322	297	305
Lembah Gumanti	1 153	1 267	1 153	1 220	1 153	1 267	1 165	1 189	1 188	1 131
Hiliran Gumanti	246	246	246	221	249	248	246	225	296	326
Payung Sekaki	106	107	125	130	99	99	111	113	93	89
Tigo Lurah	131	132	122	129	136	124	121	125	170	113
Lembang Jaya	562	485	447	450	566	486	446	450	502	444
Danau Kembar	357	360	311	319	377	359	319	314	398	311
Gunung Talang	824	832	829	827	812	806	825	808	894	697
Bukit Sundi	361	367	304	290	375	375	311	293	425	317
IX Koto Sungai Lasi	156	141	136	165	164	164	159	168	160	133
Kubung	929	922	835	841	941	914	814	830	1 095	777
X Koto Diatas	220	210	199	244	210	208	189	239	223	198
X Koto Singkarak	505	418	400	369	504	424	390	360	468	334
Junjung Sirih	165	147	112	107	173	143	114	108	153	109
<b>2020</b>	<b>6 064</b>	<b>5 936</b>	<b>5 532</b>	<b>5 626</b>	<b>6 112</b>	<b>5 918</b>	<b>5 524</b>	<b>5 544</b>	<b>6 362</b>	<b>5 284</b>
<b>2019</b>	<b>6 303</b>	<b>6 180</b>	<b>6 061</b>	<b>5 817</b>	<b>6 032</b>	<b>5 947</b>	<b>5 707</b>	<b>5 483</b>	<b>6 262</b>	<b>5 729</b>

Sumber/Source: Dinas Kesehatan Kabupaten Solok/Regional Office of Health Service of Solok Regency

**Tabel 4.2.15** Banyaknya Pasien dan Hari Rawat di RSUD Aro Suka, 2020  
**Table** *Trend of Health Facility in Solok Regency, 2020*

Sarana Kesehatan Health Facility	Jumlah Pasien Number of Patient Surgery	Hari Rawat Patient Day
(1)	(2)	(3)
Kebidanan /Gynaecology	426	1 331
Penyakit Kandungan	-	-
Bedah	732	2 974
Penyakit Dalam / Internist	869	4 058
Kesehatan Anak	97	377
Perinatology	141	550
Mata	184	736
<b>2020</b>	<b>2 322</b>	<b>9 123</b>
<b>2019</b>	<b>3 384</b>	<b>14 514</b>

Sumber/Source: Rumah Sakit Umum Daerah Aro Suka Kabupaten Solok/General Hospital Aro Suka of Solok Regency

**Tabel 4.2.16** Banyaknya Pasien Menurut Fasilitas di RSUD Aro Suka, 2020  
**Table** Number of Patient based on Health Facility in Hospital of Aro Suka, 2020

Uraian Description	2020
(1)	(2)
Ruang Rawat Inap	2 523
Tempat Tidur Tersedia	-
Ruang perawatan Bersalin	426
Ruangan OK	793
Poliklinik Kebidanan	1 029
Poliklinik Bedah	2 495
P3L/UGD	2 749
Poliklinik Gigi	380
Poliklinik Umum	2 441
Poliklinik Anak	1 100
Apotik	-
Ruang Ront gen	3 267
Ruang Laboratorium	-
Ruangan Gizi	38
Poliklinik Gizi	38
Poliklinik Interne	4 888
THT	1 107
Neurologi	2 194
MCU/Jantung	5 433
Paru	1 189
Jiwa	322
Ponek	631
Fisioterapi	1 466

Sumber/Source: Rumah Sakit Umum Daerah Aro Suka Kabupaten Solok/General Hospital Aro Suka of Solok Regency

**Tabel**  
**Table** 4.2.17

**Banyaknya Pasien Yang Dirawat di RSU Aro Suka, 2020**  
**Number of Patient based in General Hospital of Aro Suka, 2020**

Uraian Description	Bagian/Division					ICU
	Bedah Surgery	Kesehatan Anak Pediatri	Kandungan Gynaecology	Penyakit Dalam Internist	Perinato logy Perinato logy	
(1)	(2)	(3)	(4)	(5)	(6)	(7)
Januari/January	109	18	25	143	10	35
Februari/February	77	1	29	120	11	31
Maret/March	80	15	44	108	16	28
April/April	24	4	36	37	10	4
Mei/May	20	-	21	31	6	4
Juni/June	44	6	44	56	14	19
Juli/July	67	5	51	72	18	22
Agustus/August	59	12	54	84	14	30
September/September	68	12	55	72	14	24
Oktober/October	39	5	14	30	6	14
November/November	65	2	21	59	9	23
Desember/December	80	7	16	57	13	24
<b>Kabupaten Solok</b>	<b>732</b>	<b>97</b>	<b>410</b>	<b>869</b>	<b>141</b>	<b>258</b>

Sumber/Source: Rumah Sakit Umum Daerah Aro Suka Kabupaten Solok/General Hospital Aro Suka of Solok Regency



**Tabel 4.2.18** Banyaknya Pasien Rawat Jalan di RSUD Aro Suka, 2020  
**Table** Number of Outpatient in General Hospital of Aro Suka, 2020

Uraian Description	Bagian/Division				
	Bedah Surgery	Kesehatan Anak Pediatri	Kandungan Gynaecology	Penyakit Dalam Internist	PONEK Perinatology
(1)	(2)	(3)	(4)	(5)	(6)
Januari/January	282	145	96	584	39
Februari/February	264	135	99	619	59
Maret/March	268	144	109	634	66
April/April	98	98	98	291	64
Mei/May	70	55	26	94	35
Juni/June	172	74	80	297	62
Juli/July	243	90	121	393	69
Agustus/August	260	94	100	417	72
September/September	214	78	108	447	67
Oktober/October	143	58	23	275	20
November/November	227	60	86	432	31
Desember/December	254	69	83	405	47
<b>2020</b>	<b>2 495</b>	<b>1 100</b>	<b>1 029</b>	<b>4 888</b>	<b>631</b>
<b>2019</b>	<b>2 983</b>	<b>1 327</b>	<b>1 698</b>	<b>6 738</b>	<b>1 327</b>

Lanjutan Tabel/*Continued Table* 4.2.18

Uraian <i>Description</i>	Bagian/ <i>Division</i>				
	Jantung <i>Liver</i>	Jiwa Mental <i>Psycholog</i>	THT <i>THT</i>	Mata <i>Optalmol ogy</i>	UGD <i>Emergen cy</i>
	(1)	(2)	(3)	(4)	(5)
Januari/ <i>January</i>	634	30	156	260	384
Februari/ <i>February</i>	548	29	111	164	354
Maret/ <i>March</i>	573	33	141	200	354
April/ <i>April</i>	396	19	40	98	175
Mei/ <i>May</i>	148	23	18	35	107
Juni/ <i>June</i>	440	27	79	188	169
Juli/ <i>July</i>	471	21	98	312	200
Agustus/ <i>August</i>	447	34	94	203	262
September/ <i>September</i>	489	27	106	192	214
Oktober/ <i>October</i>	360	29	64	92	134
November/ <i>November</i>	479	32	101	153	175
Desember/ <i>December</i>	448	18	99	184	221
<b>2020</b>	<b>5 433</b>	<b>322</b>	<b>1 107</b>	<b>2 081</b>	<b>2 749</b>
<b>2019</b>	<b>6 006</b>	<b>486</b>	<b>1 840</b>	<b>2 847</b>	<b>4 045</b>

Sumber/*Source*: Rumah Sakit Umum Daerah Aro Suka Kabupaten Solok/*General Hospital Aro Suka of Solok Regency*

**Tabel**  
**Table** 4.2.19**Banyaknya Usia Subur dan Peserta KB Aktif Menurut Kecamatan di Kabupaten Solok, 2020**  
**Number of Eligible Couples and Family Planning Participants by Sub District in Solok Regency, 2020**

Kecamatan Subdistrict	Jumlah PUS Eligible Couples	Peserta KB Aktif Family Planning Participants			
		IUD	MOW	MOP	KDM
(1)	(2)	(3)	(4)	(5)	(6)
Pantai Cermin	4 430	384	56	-	3
Lembah Gumanti	10 124	366	119	2	2
Hiliran Gumanti	5 028	4	31	-	120
Payung Sekaki	1 970	119	30	2	12
Tigo Lurah	3 964	54	-	4	15
Lembang Jaya	4 529	95	77	6	53
Danau Kembar	4 132	6	52	-	52
Gunung Talang	8 446	625	210	25	102
Bukit Sundi	3 751	174	133	5	42
IX Koto Sungai Lasi	1 702	58	90	1	22
Kubung	8 590	444	338	12	123
X Koto Diatas	2 184	112	130	-	26
X Koto Singkarak	4 785	193	227	10	73
Junjung Sirih	1 463	39	68	-	12
<b>2020</b>	<b>65 098</b>	<b>2 673</b>	<b>1 561</b>	<b>67</b>	<b>657</b>
<b>2019</b>	<b>61 319</b>	<b>2 733</b>	<b>1 556</b>	<b>72</b>	<b>642</b>

Lanjutan Tabel/*Continued Table* 4.2.19

Kecamatan <i>Subdistrict</i>	Jumlah PUS <i>Eligible Couples</i>	Peserta KB Aktif <i>Family Planning Participants</i>			Jumlah <i>Total</i>
		IMP	STK	PIL	
(1)	(2)	(3)	(4)	(5)	(6)
Pantai Cermin	4 430	405	1 772	225	2 845
Lembah Gumanti	10 124	1 150	5 031	403	7 073
Hiliran Gumanti	5 028	2 307	1 381	235	4 078
Payung Sekaki	1 970	999	269	117	1 548
Tigo Lurah	3 964	714	521	2 229	3 537
Lembang Jaya	4 529	849	1 462	237	2 779
Danau Kembar	4 132	1 668	1 391	221	3 390
Gunung Talang	8 446	1 866	3 685	537	7 050
Bukit Sundi	3 751	1 212	1 150	151	2 867
IX Koto Sungai Lasi	1 702	470	402	101	1 144
Kubung	8 590	923	3 604	553	5 997
X Koto Diatas	2 184	351	652	133	1 404
X Koto Singkarak	4 785	661	1 662	267	3 093
Junjung Sirih	1 463	60	648	95	922
<b>2020</b>	<b>65 098</b>	<b>13 635</b>	<b>23 630</b>	<b>5 504</b>	<b>47 727</b>
<b>2019</b>	<b>61 319</b>	<b>12 154</b>	<b>23 956</b>	<b>4 280</b>	<b>45 393</b>

Sumber/*Source*: Dinas Pengendalian Penduduk, Keluarga Berencana, Pemberdayaan Perempuan dan Perlindungan Anak/*Woman, Family Planning and Child Office Solok Regency*

**Tabel**  
**Table** 4.2.20**Peserta KB Baru Menurut Kecamatan di Kabupaten Solok, 2020**  
**Number of New Family Planning Participants by Sub District Solok Regency, 2020**

Kecamatan Subdistrict	Peserta KB Baru Family Planning New Participants			
	IUD	MOW	MOP	KDM
(1)	(2)	(3)	(4)	(5)
Pantai Cermin	14	-	-	3
Lembah Gumanti	6	-	-	2
Hiliran Gumanti	1	-	-	8
Payung Sekaki	6	-	-	2
Tigo Lurah	1	-	-	16
Lembang Jaya	15	-	-	26
Danau Kembar	2	-	-	25
Gunung Talang	89	20	4	19
Bukit Sundi	20	-	-	18
IX Koto Sungai Lasi	1	1	-	1
Kubung	15	-	-	47
X Koto Diatas	11	-	-	12
X Koto Singkarak	20	-	-	9
Junjung Sirih	6	-	-	-
<b>2020</b>	<b>207</b>	<b>21</b>	<b>4</b>	<b>188</b>
<b>2019</b>	<b>248</b>	<b>50</b>	<b>15</b>	<b>208</b>

Sumber/Source: Dinas Pengendalian Penduduk, Keluarga Berencana, Pemberdayaan Perempuan dan Perlindungan Anak/Woman, Family Planning and Child Office Solok Regency

Lanjutan Tabel/*Continued Table* 4.2.20

Kecamatan <i>Subdistrict</i>	Peserta KB Baru <i>Family Planning New Participants</i>			Jumlah <i>Total</i>
	IMP	STK	PIL	
(1)	(2)	(3)	(4)	(5)
Pantai Cermin	109	179	127	432
Lembah Gumanti	252	100	11	371
Hiliran Gumanti	41	131	23	204
Payung Sekaki	94	72	14	188
Tigo Lurah	86	152	96	351
Lembang Jaya	233	202	81	557
Danau Kembar	107	44	40	218
Gunung Talang	308	162	49	651
Bukit Sundi	232	57	78	405
IX Koto Sungai Lasi	57	41	10	111
Kubung	143	206	92	503
X Koto Diatas	57	371	81	532
X Koto Singkarak	59	118	76	282
Junjung Sirih	10	49	7	72
<b>2020</b>	<b>1 788</b>	<b>1 884</b>	<b>785</b>	<b>4 877</b>
<b>2019</b>	<b>1 606</b>	<b>2 617</b>	<b>1 137</b>	<b>5 881</b>

Sumber/*Source*: Dinas Pengendalian Penduduk, Keluarga Berencana, Pemberdayaan Perempuan dan Perlindungan Anak/*Woman, Family Planning and Child Office Solok Regency*

### 4.3 AGAMA DAN SOSIAL LAINNYA RELIGION AND OTHER SOCIAL AFFAIRS

**Tabel** 4.3.1 **Jumlah Penduduk Menurut Kecamatan dan Agama yang Dianut, 2020**  
**Table** 4.3.1 **Population by Subdistrict and Religion, 2020**

Kecamatan Subdistrict	Islam	Protes- tan Protes- tant	Katolik Catholic	Hindu	Budha Buddha	Kong- hucu	Keperca- yaan Belief	Jumlah Total
(1)	(2)	(3)	(4)	(5)	(6)	(7)	(8)	(9)
Pantai Cermin	22 346	-	-	-	-	-	-	22 346
Lembah Gumanti	60 706	7	-	1	-	-	-	60 714
Hiliran Gumanti	9 053	-	-	-	-	-	-	9 053
Payung Sekaki	29 716	3	-	1	-	-	-	29 720
Tigo Lurah	53 184	237	7	-	-	-	-	53 428
Lembang Jaya	26 462	-	-	-	-	-	-	26 462
Danau Kembar	10 740	-	-	-	-	-	-	10 740
Gunung Talang	61 167	72	23	3	-	-	-	61 265
Bukit Sundi	33 974	2	-	-	-	-	-	33 976
IX Koto Sungai Lasi	18 909	-	-	-	-	-	-	18 909
Kubung	12 815	-	-	-	-	-	-	12 815
X Koto Diatas	18 158	-	-	-	-	-	-	18 158
X Koto Singkarak	10 681	-	-	-	-	-	-	10 681
Junjung Sirih	22 057	3	-	-	-	-	-	22 060
<b>Kabupaten Solok</b>	<b>389 967</b>	<b>324</b>	<b>30</b>	<b>5</b>	<b>-</b>	<b>-</b>	<b>-</b>	<b>390 327</b>

Sumber/Source: Dinas Kependudukan dan Pencatatan Sipil Kabupaten Solok/Solok Regency Population and Civil Registration Service

**Tabel**  
**Table** 4.3.2

**Jumlah Tempat Peribadatan Menurut Kecamatan di  
Kabupaten Solok, 2020**  
*Number of Places of Worship by Subdistrict and Religion,  
2020*

Kecamatan Subdistrict	Masjid Mosque	Mushola Pray Room	Gereja Protestan Protestant Church	Gereja Katholik Catholic Church	Pura Temple	Vihara
(1)	(2)	(3)	(4)	(5)	(6)	(7)
Pantai Cermin	28	22	-	-	-	-
Lembah Gumanti	44	140	-	-	-	-
Hiliran Gumanti	26	4	-	-	-	-
Payung Sekaki	7	38	-	-	-	-
Tigo Lurah	17	37	-	-	-	-
Lembang Jaya	16	125	-	-	-	-
Danau Kembar	18	62	-	-	-	-
Gunung Talang	33	19	-	-	-	-
Bukit Sundi	21	37	-	-	-	-
IX Koto Sungai Lasi	16	40	-	-	-	-
Kubung	34	104	-	-	-	-
X Koto Diatas	27	0	-	-	-	-
X Koto Singkarak	29	114	-	-	-	-
Junjung Sirih	14	47	-	-	-	-
<b>Kabupaten Solok</b>	<b>330</b>	<b>789</b>	<b>-</b>	<b>-</b>	<b>-</b>	<b>-</b>

Sumber/Source: Kantor Kementerian Agama Kabupaten Solok/Regional Office of Religious of Solok Regency



**Tabel**  
**Table** 4.3.3**Jumlah Desa<sup>1</sup>/Kelurahan yang Mengalami Bencana Alam<sup>2</sup> Menurut Kecamatan di Kabupaten Solok, 2018,2019 dan 2020**  
**Number of Villages<sup>1</sup> that Had Natural Disaster<sup>2</sup> by Subdistrict in Solok Regency, 2018,2019 and 2020**

Kecamatan Subdistrict	Banjir/Flood		
	2018	2019	2020
(1)	(2)	(3)	(4)
Pantai Cermin	1	1	-
Lembah Gumanti	2	1	1
Hiliran Gumanti	-	1	1
Payung Sekaki	-	3	3
Tigo Lurah	1	-	-
Lembang Jaya	-	-	-
Danau Kembar	-	-	-
Gunung Talang	2	-	-
Bukit Sundi	1	2	1
IX Koto Sungai Lasi	2	2	2
Kubung	4	3	4
X Koto Diatas	2	-	-
X Koto Singkarak	2	4	-
Junjung Sirih	2	-	-
<b>Kabupaten Solok</b>	<b>19</b>	<b>17</b>	<b>12</b>

Lanjutan Tabel/*Continued Table* 4.3.3

Kecamatan Subdistrict	Gempa Bumi/ <i>Earthquake</i>		
	2018	2019	2020
(1)	(5)	(6)	(7)
Pantai Cermin	-	1	-
Lembah Gumanti	4	1	-
Hiliran Gumanti	1	-	-
Payung Sekaki	1	-	-
Tigo Lurah	2	-	-
Lembang Jaya	4	6	-
Danau Kembar	2	-	-
Gunung Talang	3	-	-
Bukit Sundi	2	-	-
IX Koto Sungai Lasi	1	-	5
Kubung	1	-	-
X Koto Diatas	1	-	-
X Koto Singkarak	5	-	-
Junjung Sirih	-	-	-
<b>Kabupaten Solok</b>	<b>27</b>	<b>8</b>	<b>5</b>

Lanjutan Tabel/Continued Table 4.3.3

Kecamatan Subdistrict	Tanah Longsor/Landslide		
	2018	2019	2020
(1)	(8)	(9)	(10)
Pantai Cermin	1	-	-
Lembah Gumanti	2	1	2
Hiliran Gumanti	1	2	2
Payung Sekaki	3	3	3
Tigo Lurah	3	-	-
Lembang Jaya	1	1	2
Danau Kembar	2	2	1
Gunung Talang	5	2	2
Bukit Sundi	1	-	1
IX Koto Sungai Lasi	5	5	7
Kubung	1	1	1
X Koto Diatas	5	2	3
X Koto Singkarak	5	5	4
Junjung Sirih	-	-	-
<b>Kabupaten Solok</b>	<b>35</b>	<b>24</b>	<b>28</b>

Sumber/Source: BPS, Pendataan Potensi Desa (Podes)/BPS-Statistics Indonesia, Village Potential Data Collecting

**Tabel**  
**Table** 4.3.4**Banyaknya Jamaah Haji Menurut Jenis Kelamin dan Kecamatan di Kabupaten Solok, 2020**  
**Number of Moslem Pilgrims by Sex and Sub District in Solok Regency, 2020**

Kecamatan Subdistrict	Lk Male	Pr Female	Jumlah Total
(1)	(2)	(3)	(4)
Pantai Cermin	4	5	9
Lembah Gumanti	10	14	24
Hiliran Gumanti	2	3	5
Payung Sekaki	-	-	-
Tigo Lurah	-	-	-
Lembang Jaya	1	1	2
Danau Kembar	-	-	-
Gunung Talang	10	17	27
Bukit Sundi	5	12	17
IX Koto Sungai Lasi	-	-	-
Kubung	20	29	49
X Koto Diatas	3	7	10
X Koto Singkarak	6	12	18
Junjung Sirih	4	6	10
<b>2020</b>	<b>65</b>	<b>106</b>	<b>171</b>
<b>2019</b>	<b>83</b>	<b>119</b>	<b>202</b>

Sumber/Source: Kantor Kementerian Agama Kabupaten Solok/Regional Office of Religious of Solok Regency

**Tabel 4.3.5** Banyaknya Jamaah Haji Menurut Kelompok Umum dan Kecamatan di Kabupaten Solok, 2020  
**Table 4.3.5** Number of Moslem Pilgrims by Group Age and Sub District in Solok Regency, 2020

Kecamatan Subdistrict	16-25	26-50	>50	Jumlah Total
(1)	(2)	(3)	(4)	(5)
Pantai Cermin	-	2	7	9
Lembah Gumanti	-	6	18	24
Hiliran Gumanti	-	3	2	5
Payung Sekaki	-	-	-	-
Tigo Lurah	-	-	-	-
Lembang Jaya	-	-	2	2
Danau Kembar	-	-	-	-
Gunung Talang	-	3	24	27
Bukit Sundi	-	2	15	17
IX Koto Sungai Lasi	-	-	-	-
Kubung	-	9	40	49
X Koto Diatas	-	-	10	10
X Koto Singkarak	-	3	15	18
Junjung Sirih	-	2	8	10
<b>2020</b>	<b>-</b>	<b>30</b>	<b>141</b>	<b>171</b>
<b>2019</b>	<b>1</b>	<b>39</b>	<b>162</b>	<b>202</b>

Sumber/Source: Kantor Kementerian Agama Kabupaten Solok/Regional Office of Religious of Solok Regency

**Tabel**  
**Table** 4.3.6**Banyaknya Jamaah Haji Menurut Pekerjaan dan Kecamatan di Kabupaten Solok, 2020**  
**Number of Moslem Pilgrims by Jobs Age and Sub District in Solok Regency, 2020**

Kecamatan Subdistrict	Peta ni Farmers	Dagang Traders	PNS dan Pensiu nan Civil Servant and Retired	TNI Army	Linnya Others	Jumlah Total
(1)	(2)	(3)	(4)	(5)	(6)	(7)
Pantai Cermin	1	1	5	-	2	9
Lembah Gumanti	8	4	2	-	10	24
Hiliran Gumanti	-	2	1	-	2	5
Payung Sekaki	-	-	-	-	-	-
Tigo Lurah	-	-	-	-	-	-
Lembang Jaya	-	-	-	-	2	2
Danau Kembar	-	-	-	-	-	-
Gunung Talang	4	10	5	-	8	27
Bukit Sundi	2	1	10	1	3	17
IX Koto Sungai Lasi	-	-	-	-	-	-
Kubung	3	5	30	-	11	49
X Koto Diatas	2	2	3	-	3	10
X Koto Singkarak	4	-	9	-	5	18
Junjung Sirih	2	3	-	-	5	10
<b>2020</b>	26	28	65	1	51	171
<b>2019</b>	22	24	86	-	70	202

Sumber/Source: Kantor Kementerian Agama Kabupaten Solok/Regional Office of Religious of Solok Regency

**Tabel**  
**Table 4.3.7****Banyaknya Jamaah Haji Menurut Pendidikan dan Kecamatan di Kabupaten Solok, 2020**  
**Number of Moslem Pilgrims by Education and Sub District in Solok Regency, 2020**

Kecamatan Subdistrict	Dibawah SD Under Elementary	SD Elementary School	SLTP Junior High School	SLTA Senior High School	Akademi Academy	Sarjana Bachelor	Jumlah Total
(1)	(2)	(3)	(4)	(5)	(6)	(7)	(8)
Pantai Cermin	-	-	2	1	3	3	9
Lembah Gumanti	-	8	6	5	-	5	24
Hiliran Gumanti	-	-	2	-	2	1	5
Payung Sekaki	-	-	-	-	-	-	-
Tigo Lurah	-	-	-	-	-	-	-
Lembang Jaya	-	-	-	2	-	-	2
Danau Kembar	-	-	-	-	-	-	-
Gunung Talang	-	9	3	9	-	6	27
Bukit Sundi	-	-	-	7	4	6	17
IX Koto Sungai Lasi	-	-	-	-	-	-	-
Kubung	-	4	2	17	2	24	49
X Koto Diatas	-	2	2	-	-	6	10
X Koto Singkarak	-	2	3	4	1	8	18
Junjung Sirih	-	8	1	-	-	1	10
<b>2020</b>	-	<b>33</b>	<b>21</b>	<b>45</b>	<b>12</b>	<b>6-</b>	<b>171</b>
<b>2019</b>	-	<b>47</b>	<b>21</b>	<b>52</b>	<b>18</b>	<b>64</b>	<b>202</b>

Sumber/Source: Kantor Kementerian Agama Kabupaten Solok/Regional Office of Religious of Solok Regency

**Tabel**  
**Table** 4.3.8**Banyaknya Tempat Ibadah Menurut Kecamatan di Kabupaten Solok, 2020**  
**Number of Worship Place by Sub District in Solok Regency, 2020**

Kecamatan Subdistrict	Masjid Mosque	Langgar Small Mosque	Musholla Private Mosque	Jumlah Total
(1)	(2)	(3)	(4)	(5)
Pantai Cermin	28	-	22	50
Lembah Gumanti	44	-	140	184
Hiliran Gumanti	26	4	25	55
Payung Sekaki	7	-	38	45
Tigo Lurah	17	-	37	54
Lembang Jaya	16	2	125	143
Danau Kembar	18	-	62	80
Gunung Talang	33	-	19	52
Bukit Sundi	21	33	37	91
IX Koto Sungai Lasi	16	1	40	57
Kubung	34	-	104	138
X Koto Diatas	27	-	118	145
X Koto Singkarak	29	-	114	143
Junjung Sirih	14	8	47	69
<b>2020</b>	<b>330</b>	<b>48</b>	<b>928</b>	<b>1306</b>
<b>2019</b>	<b>317</b>	<b>854</b>	<b>243</b>	<b>1 414</b>

Sumber/Source: Kantor Kementerian Agama Kabupaten Solok/Regional Office of Religious of Solok Regency



**Tabel 4.3.9** Banyaknya Ulama, Mubaligh, Khatib dan Penyuluh Agama Menurut Kecamatan di Kabupaten Solok, 2020  
**Number of Ulamas, Mubaligh, Khatibs and Religious Elucidator by Sub District in Solok Regency, 2020**

Kecamatan Subdistrict	Ulama Ulamas	Mubaligh Mubaligh	Khatib Khatibs	Penyuluh Agama Religious Elucidator	Jumlah Total
(1)	(2)	(3)	(4)	(5)	(6)
Pantai Cermin	27	27	28	8	90
Lembah Gumanti	20	112	63	8	203
Hiliran Gumanti	35	35	30	8	108
Payung Sekaki	15	28	25	8	76
Tigo Lurah	10	-	37	8	55
Lembang Jaya	2	54	16	8	80
Danau Kembar	18	36	18	8	80
Gunung Talang	30	42	38	8	118
Bukit Sundi	14	30	21	8	73
IX Koto Sungai Lasi	23	75	84	8	190
Kubung	14	30	21	8	73
X Koto Diatas	12	45	32	8	97
X Koto Singkarak	50	54	34	8	146
Junjung Sirih	27	15	42	8	92
<b>2020</b>	297	583	489	112	1 481
<b>2019</b>	289	813	550	182	1 834

Sumber/Source: Kantor Kementerian Agama Kabupaten Solok/Regional Office of Religious of Solok Regency

**Tabel**  
**Table** 4.3.10**Banyaknya Peristiwa Nikah Menurut Kecamatan di  
Kabupaten Solok, 2020**  
*Number Marriages by Sub District in Solok Regency, 2020*

Kecamatan Subdistrict	Peristiwa Nikah Marriage	Surat Nikah Marriage Certificate
(1)	(2)	(3)
Pantai Cermin	229	229
Lembah Gumanti	531	531
Hiliran Gumanti	146	146
Payung Sekaki	82	82
Tigo Lurah	78	78
Lembang Jaya	302	302
Danau Kembar	202	202
Gunung Talang	415	415
Bukit Sundi	256	256
IX Koto Sungai Lasi	100	100
Kubung	569	569
X Koto Diatas	197	197
X Koto Singkarak	331	331
Junjung Sirih	160	160
<b>2020</b>	<b>3 598</b>	<b>3 598</b>
<b>2019</b>	<b>3 720</b>	<b>3 720</b>

Sumber/Source: Kantor Kementerian Agama Kabupaten Solok/Regional Office of Religious of Solok Regency

**Tabel 4.3.11** Banyaknya Penerima Zakat Mall Menurut Kecamatan di Kabupaten Solok, 2020  
**Table** *Number Receipt Zakat Fitrah by Sub District in Solok Regency, 2020*

Kecamatan Subdistrict	Muzakki Muzakki
(1)	(2)
Pantai Cermin	560
Lembah Gumanti	238
Hiliran Gumanti	363
Payung Sekaki	133
Tigo Lurah	5 698
Lembang Jaya	269
Danau Kembar	244
Gunung Talang	400
Bukit Sundi	193
IX Koto Sungai Lasi	93
Kubung	100
X Koto Diatas	87
X Koto Singkarak	171
Junjung Sirih	102
<b>Kabupaten Solok</b>	<b>8 651</b>

Sumber/Source: Kantor Kementerian Agama Kabupaten Solok/Regional Office of Religious of Solok Regency

**Tabel**  
**Table** 4.3.12**Banyaknya Ternak Qurban, Peserta dan Penerima Qurban Menurut Kecamatan di Kabupaten Solok, 2020**  
**Number Cattle Slaughtered, Receptor and Sacrificed Islamic Festival by Sub in Solok Regency, 2020**

Kecamatan Subdistrict	Ternak/Cattle			Jumlah Total
	Kambing Goat	Sapi Cow	Kerbau Buffalo	
(1)	(2)	(3)	(4)	(5)
Pantai Cermin	-	52	-	52
Lembah Gumanti	55	375	-	430
Hiliran Gumanti	7	95	-	102
Payung Sekaki	6	44	2	52
Tigo Lurah	8	24	-	32
Lembang Jaya	20	189	-	209
Danau Kembar	15	114	-	129
Gunung Talang	119	327	3	449
Bukit Sundi	8	240	-	248
IX Koto Sungai Lasi	6	85	-	91
Kubung	111	395	-	506
X Koto Diatas	2	168	-	170
X Koto Singkarak	32	373	2	407
Junjung Sirih	3	74	-	77
<b>2020</b>	<b>392</b>	<b>2 555</b>	<b>7</b>	<b>2 954</b>
<b>2019</b>	<b>548</b>	<b>2 806</b>	<b>12</b>	<b>3 366</b>

Sumber/Source: Kantor Kementerian Agama Kabupaten Solok/Regional Office of Religious of Solok Regency

**Tabel** 4.3.13 **Jumlah Pondok Pesantren Berdasarkan Type di Kabupaten Solok, 2020**  
**Table** 4.3.13 **Number Podok Pesantren by Type at Solok Regency, 2020**

Kecamatan Subdistrict	Jumlah Total	Tipe/Type		
		Salafiyah Traditional	Khalafiyah Modern	Kombinasi Combina tion
(1)	(2)	(3)	(4)	(5)
Pantai Cermin	-	-	-	-
Lembah Gumanti	1	-	-	1
Hiliran Gumanti	3	-	3	-
Payung Sekaki	1	-	1	-
Tigo Lurah	-	-	-	-
Lembang Jaya	1	-	1	-
Danau Kembar	-	-	-	-
Gunung Talang	2	1	-	1
Bukit Sundi	1	-	-	1
IX Koto Sungai Lasi	-	-	-	-
Kubung	2	2	-	-
X Koto Diatas	2	-	-	2
X Koto Singkarak	6	3	2	1
Junjung Sirih	1	-	1	-
<b>2020</b>	<b>20</b>	<b>6</b>	<b>8</b>	<b>6</b>
<b>2019</b>	<b>18</b>	<b>4</b>	<b>10</b>	<b>4</b>

Sumber/Source: Kantor Kementerian Agama Kabupaten Solok/Regional Office of Religious of Solok Regency

**Tabel**  
**Table** 4.3.14**Jumlah Santri Pondok Pesantren Kategori Tempat Tinggal dan Jenis Kelamin di Kabupaten Solok, 2020**  
**Number of Student of Pondok Pesantren by Category and Sex at Solok Regency, 2020**

Kecamatan Subdistrict	Mukim Resident			Tidak Mukim Non Resident			Jumlah Total
	Lk Male	Pr Female	Jmlh Total	Lk Male	Pr Female	Jmlh Total	
(1)	(2)	(3)	(4)	(5)	(6)	(7)	(8)
Pantai Cermin	-	-	-	-	-	-	-
Lembah Gumanti	70	120	190	100	167	267	457
Hiliran Gumanti	-	-	-	45	47	92	92
Payung Sekaki	72	43	115	3	8	11	126
Tigo Lurah	-	-	-	-	-	-	-
Lembang Jaya	27	31	58	-	-	-	58
Danau Kembar	-	-	-	-	-	-	-
Gunung Talang	210	149	359	-	-	-	359
Bukit Sundi	59	79	138	-	-	-	138
IX Koto Sungai Lasi	-	-	-	-	-	-	-
Kubung	249	183	432	-	-	-	432
X Koto Diatas	10	294	304	-	-	-	304
X Koto Singkarak	386	242	628	10	14	24	652
Junjung Sirih	17	24	41	168	162	330	371
<b>2020</b>	<b>1 100</b>	<b>1 165</b>	<b>2 265</b>	<b>326</b>	<b>398</b>	<b>724</b>	<b>2 989</b>
<b>2019</b>	<b>669</b>	<b>446</b>	<b>1 115</b>	<b>445</b>	<b>461</b>	<b>906</b>	<b>2 021</b>

Sumber/Source: Kantor Kementerian Agama Kabupaten Solok/Regional Office of Religious of Solok Regency

**Tabel** 4.3.15 **Jumlah Santri Pondok Pesantren Berdasarkan Jenis Pendidikan Formal yang diikuti di Kabupaten Solok, 2020**  
**Table** 4.3.15 **Number of Student of Pondok Pesantren by Type of Formal Education at Solok Regency, 2020**

Kecamatan Subdistrict	Jenis Pendidikan Formal Type of Formal Education		
	<S1	S1	>S1
(1)	(2)	(3)	(4)
Pantai Cermin	-	-	-
Lembah Gumanti	357	-	-
Hiliran Gumanti	92	-	-
Payung Sekaki	126	-	-
Tigo Lurah	-	-	-
Lembang Jaya	58	-	-
Danau Kembar	-	-	-
Gunung Talang	367	-	-
Bukit Sundi	138	-	-
IX Koto Sungai Lasi	-	-	-
Kubung	432	-	-
X Koto Diatas	279	25	-
X Koto Singkarak	627	-	-
Junjung Sirih	371	-	-
<b>2020</b>	<b>2 847</b>	<b>25</b>	<b>-</b>
<b>2019</b>	<b>93</b>	<b>339</b>	<b>14</b>

Sumber/Source: Kantor Kementerian Agama Kabupaten Solok/Regional Office of Religious of Solok Regency

**Tabel**  
**Table** 4.3.16**Jumlah Personel Pondok Pesantren Berdasarkan Jenis Kelamin dan Kualifikasi di Kabupaten Solok, 2020**  
**Number of Personnel Pondok Pesantren by Sex and Education Qualification at Solok Regency, 2020**

Kecamatan Subdistrict	Jenis Kelamin Sex			Kualifikasi Pendidikan Education			Jumlah Total
	Lk Male	Pr Female	Jumlah Total	<S1	S1	>S1	
(1)	(2)	(3)	(4)	(5)	(6)	(7)	(8)
Pantai Cermin	-	-	-	-	-	-	-
Lembah Gumanti	12	44	56	1	54	1	56
Hiliran Gumanti	5	13	18	8	10	-	18
Payung Sekaki	12	21	33	6	27	1	34
Tigo Lurah	-	-	-	-	-	-	-
Lembang Jaya	7	10	17	8	7	2	17
Danau Kembar	-	-	-	-	-	-	-
Gunung Talang	28	26	54	10	43	2	55
Bukit Sundi	9	8	17	1	16	-	17
IX Koto Sungai Lasi	-	-	-	-	-	-	-
Kubung	27	30	57	19	28	0	47
X Koto Diatas	62	7	69	51	5	13	69
X Koto Singkarak	48	60	108	8	82	8	98
Junjung Sirih	14	31	45	8	35	2	45
<b>2020</b>	<b>224</b>	<b>250</b>	<b>474</b>	<b>120</b>	<b>307</b>	<b>29</b>	<b>456</b>
<b>2019</b>	<b>212</b>	<b>244</b>	<b>456</b>	<b>93</b>	<b>339</b>	<b>14</b>	<b>456</b>

Sumber/Source: Kantor Kementerian Agama Kabupaten Solok/Regional Office of Religious of Solok Regency



#### 4.4 KEMISKINAN POVERTY

**Tabel 4.4.1** Garis Kemiskinan, Jumlah, dan Persentase Penduduk Miskin di Kabupaten Solok, 2012–2020  
*Poverty Line, Number, and Percentage of Poor People in Solok Regency, 2012–2020*

Tahun Year	Garis Kemiskinan (rupiah/kapita/bulan) Poverty Line (rupiah/capita/month)	Jumlah Penduduk Miskin (ribu) Number of Poor People (thousand)	Persentase Penduduk Miskin Percentage of Poor People
(1)	(2)	(3)	(4)
2012	296 812	35,70	10,03
2013	316 756	36,90	10,26
2014	329 385	34,48	9,53
2015	339 088	36,42	10,00
2016	376 748	34,06	9,32
2017	400 887	33,33	9,06
2018	408 570	32,89	8,88
2019	415 649	29,74	7,98
2020	451 906	29,28	7,81

Sumber/Source: .BPS, Survei Sosial Ekonomi Nasional Maret/BPS-Statistics Indonesia, March National Socioeconomic Survey

**Tabel**  
**Table** 4.4.2

**Indeks Kedalaman Kemiskinan dan Indeks Keparahan Kemiskinan di Kabupaten Solok, 2012–2020**  
**Poverty Gap Index and Poverty Severity Index in Solok Regency, 2012–2020**

Tahun Year	Indeks Kedalaman Kemiskinan Poverty Gap Index	Indeks Keparahan Kemiskinan Poverty Severity Index
(1)	(2)	(3)
2012	1,09	0,22
2013	1,07	0,29
2014	1,05	0,20
2015	1,12	0,30
2016	1,19	0,25
2017	1,11	0,20
2018	1,40	0,35
2019	0,71	0,12
2020	1,16	0,35

Sumber/Source: .BPS, Survei Sosial Ekonomi Nasional Maret/BPS-Statistics Indonesia, March National Socioeconomic Survey

## 4.5 PERADILAN/LAW

**Tabel 4.5.1** Banyaknya Kejahatan yang Terjadi pada Wilayah Hukum Kabupaten Solok Menurut Kejadian, 2020  
**Number of Crimes in The Legal Territory of Police, 2020**

Kecamatan Subdistrict	Kejadian Event	Selesai Settled
(1)	(2)	(3)
TIB Umum/Unjuk Rasa/ Bencana Alam/General Violation/Demonstration/Natural Disaster	-	-
Pembakaran/Burning	-	-
Kebakaran/Fire	-	-
Kesopanan/Susila/Good Manner/Morality	-	-
Perkosaan/Raping	1	1
Perjudian/Gambling	3	4
Meninggalkan orang yang perlu ditolong/Leave So me One Unhelped	-	-
Pembunuhan/Homicide	-	-
Aniaya Ringan/Light Battering	87	68
Aniaya Berat/Heavy Robbery	1	1
Pencurian Biasa/Common Robbery	21	11
Pencurian Berat/Heavy Robbery	4	4
Pencurian dengan kekerasan (Curas) / Armed Robbery	-	-
Penipuan/Deception	7	3
Pengrusakan/Act of Damaging	4	3
Kawin Tambah/Take a 2 wife	-	-
Pengancaman/Passing a Threat	5	2
Penghinaan/Humiliation	-	-
Narkotika/Drugs	-	-
Pornografi/Pornography	-	-
Curanmor/Vehicle Robbery	12	8
Perzinahan/Sexual acts outside of marriage	-	-
Melarikan Gadis/Abscond with a girl	2	1
Lain-lain/Others	70	48
<b>2020</b>	<b>217</b>	<b>154</b>
<b>2019</b>	<b>256</b>	<b>156</b>

Sumber/Source: Kantor Polisi Resort Solok /Police Office of Solok Regency

**Tabel**  
**Table** 4.5.2**Jumlah Kecelakaan Lalu Lintas Menurut Jenis Korban  
Polres Kabupaten Solok, 2020**  
*Traffic Accident by Victims in Jusdriktion Police Office of  
Solok Regency, 2020*

Kecamatan Subdistrict	Banyak Kejadian Number Of Accident	Meninggal Dunia Death	Luka Berat Severly Injured	Luka Ringan Slightly Injured	Kerugian (juta rupiah) Looses (million rupiah)
(1)	(2)	(3)	(4)	(5)	(6)
Pantai Cermin	4	...	...	...	...
Lembah Gumanti	7	...	...	...	...
Hiliran Gumanti	-	...	...	...	...
Payung Sekaki	2	...	...	...	...
Tigo Lurah	-	...	...	...	...
Lembang Jaya	2	...	...	...	...
Danau Kembar	3	...	...	...	...
Gunung Talang	39	...	...	...	...
Bukit Sundi	9	5	-	12	4,2
IX Koto Sungai Lasi	11	2	1	13	34,7
Kubung	25	...	...	...	...
X Koto Diatas	1	-	-	1	1,0
X Koto Singkarak	14	4	2	40	59,4
Junjung Sirih	-	-	-	-	-
<b>2020</b>	<b>117</b>	<b>22</b>	<b>3</b>	<b>178</b>	<b>510,8</b>
<b>2019</b>	<b>43</b>	<b>14</b>	<b>6</b>	<b>55</b>	<b>42,9</b>

Sumber/Source: Kantor Polisi Resort Solok /Police Office of Solok Regency

**Tabel**  
**Table 4.5.3**

**Jumlah Perkara dan Terdakwa Perkara Pidana Yang Diterima/Diselesaikan oleh Pengadilan Negeri Koto Baru Solok, 2020**  
**Number of Criminal Cases and Accused Who reported/ settled by Court of Justice in Koto Baru Solok, 2020**

Bulan Month	Perkara Pidana/Criminal Case			
	Tertunda Pending	Masuk New	Jumlah Total	Terdakwa Accused
(1)	(2)	(3)	(4)	(5)
Januari/January	27	12	39	55
Februari/February	28	17	45	69
Maret/March	29	9	38	65
April/April	22	22	44	74
Mei/May	32	22	54	78
Juni/June	41	25	66	89
Juli/July	47	12	59	73
Agustus/August	38	16	54	62
September/September	37	17	54	62
Oktober/October	33	22	55	63
November/November	36	25	61	77
Desember/December	48	14	62	85
<b>2020</b>	<b>418</b>	<b>213</b>	<b>631</b>	<b>852</b>
<b>2019</b>	<b>313</b>	<b>180</b>	<b>492</b>	<b>666</b>

Sumber/Source: Pengadilan Negeri Koto Baru /Public Count of Koto Baru

**Tabel** 4.5.4 **Jumlah Perkara Perdata Gugatan yang Diterima/ Diselesaikan oleh Pengadilan Negeri Koto Baru Solok, 2020**  
**Number of Civil Cases Who reported/settled by Court of Justice in Koto Baru Solok, 2020**

Bulan Month	Perkara Perdata/Civil Case			
	Tertunda Pending	Masuk New	Diselesaikan Finished	Sisa Bulan Ini Reporting This Month
(1)	(2)	(3)	(4)	(5)
Januari/January	16	2	3	15
Februari/February	15	6	3	18
Maret/March	18	3	-	21
April/April	21	2	3	20
Mei/May	20	2	2	20
Juni/June	20	7	1	26
Juli/July	26	5	4	27
Agustus/August	27	4	1	30
September/September	30	1	1	30
Oktober/October	30	2	2	30
November/November	30	3	5	28
Desember/December	28	-	5	23
<b>2020</b>	<b>281</b>	<b>37</b>	<b>30</b>	<b>288</b>
<b>2019</b>	<b>270</b>	<b>28</b>	<b>43</b>	<b>255</b>

Sumber/Source: Pengadilan Negeri Koto Baru /Public Court of Koto Baru

**Tabel 4.5.5** Jumlah Tahanan Tindak Perkara Perdata yang Diterima/ Diselesaikan oleh Kejaksaan Negeri Solok, 2020  
**Number of Special Cases Who reported/settled by Court of Justice in Solok, 2020**

Bulan Month	Perkara Perdata/Quick Cases			
	Sisa Bulan Ini Rest of Last Month	Masuk Bulan Ini Reported This Month	Diselesaikan Finished	Sisa Bulan Ini Reporting in This Month
(1)	(2)	(3)	(4)	(5)
Januari/January	-	-	-	-
Februari/February	-	-	-	-
Maret/March	-	-	-	-
April/April	-	-	-	-
Mei/May	-	-	-	-
Juni/June	-	-	-	-
Juli/July	-	-	-	-
Agustus/August	-	-	-	-
September/September	-	-	-	-
Oktober/October	-	-	-	-
November/November	-	-	-	-
Desember/December	-	-	-	-

Sumber/Source: Kejaksaan Negeri Solok/Public Attorney of Solok

**Tabel**  
**Table** 4.5.6

**Jumlah Tahanan Tindak Pidana Umum yang Diterima/  
Diselesaikan oleh Kejaksaan Negeri Solok, 2020**  
**Number of Civil Cases Who reported/settled by Court of  
Justice in Solok, 2020**

Bulan Month	Perkara Perdata/Civil Cases			
	Sisa Bulan Ini Rest of Last Month	Masuk Bulan Ini Reported This Month	Diselesai kan Finished	Sisa Bulan Ini Reporting in This Month
(1)	(2)	(3)	(4)	(5)
Januari/January	-	20	20	-
Februari/February	-	45	45	-
Maret/March	-	29	29	-
April/April	-	29	29	-
Mei/May	-	41	41	-
Juni/June	-	21	21	-
Juli/July	-	16	16	-
Agustus/August	-	16	16	-
September/September	-	18	18	-
Oktober/October	-	27	27	-
November/November	-	16	16	-
Desember/December	-	25	25	-

Sumber/Source: Kejaksaan Negeri Solok/Public Attorney of Solok



**Tabel** 4.5.7 **Jumlah Tahanan Tindak Pidana Khusus yang Diterima/ Diselesaikan oleh Kejaksaan Negeri Solok, 2020**  
**Number of Civil Cases Who reported/settled by Court of Justice in Solok, 2020**

Bulan Month	Perkara Pidana Khusus/Special Cases			
	Sisa Bulan Ini Rest of Last Month	Masuk Bulan Ini Reported This Month	Diselesaikan Finished	Sisa Bulan Ini Reporting in This Month
(1)	(2)	(3)	(4)	(5)
Januari/January	3	3	3	2
Februari/February	2	2	2	2
Maret/March	2	-	-	2
April/April	2	1	3	-
Mei/May	-	-	-	-
Juni/June	-	-	-	-
Juli/July	-	-	-	-
Agustus/August	-	-	-	-
September/September	-	-	-	-
Oktober/October	-	-	-	-
November/November	-	-	-	-
Desember/December	-	1	-	1

Sumber/Source: Kejaksaan Negeri Solok/Public Attorney of Solok

**Tabel**  
**Table** 4.5.8

**Jumlah Tahanan Tindak Pidana Umum yang Diterima/  
Diselesaikan oleh Kejaksaan Negeri Cabang Alahan  
Panjang Solok, 2020**  
*Number of Civil Cases Who reported/settled by Court of  
Justice in Alahan Panjang Solok, 2020*

Bulan Month	Perkara Perdata/Quick Cases			
	Sisa Bulan Ini Rest of Last Month	Masuk Bulan Ini Reported This Month	Diselesai kan Finished	Sisa Bulan Ini Reporting in This Month
(1)	(2)	(3)	(4)	(5)
Januari/January	-	-	-	-
Februari/February	-	3	3	-
Maret/March	-	3	3	-
April/April	-	3	3	-
Mei/May	-	1	1	-
Juni/June	-	-	-	-
Juli/July	-	1	1	-
Agustus/August	-	3	3	-
September/September	-	2	2	-
Oktober/October	-	4	4	-
November/November	-	1	1	-
Desember/December	-	5	5	-

Sumber/Source: Kejaksaan Negeri Solok/Public Attorney of Solok

**Tabel**  
**Table** 4.5.9**Banyaknya Perkara Diterima dan Putuskan Oleh  
Pengadilan Agama Koto Baru, 2020**  
*Number of Cases Reported and Settled by Court of Religious  
Justice Office of Koto Baru, 2020*

Kecamatan Subdistrict	Sisa Tahun Lalu The rest of Last year	Diterima Reported	Diputuskan Settled	Sisa+Lain- lain Others
(1)	(2)	(3)	(4)	(5)
01. Izin Poligami	-	-	-	-
02. Pembatalan Perkawinan	-	1	1	-
03. Pengangkatan Anak	-	-	-	-
04. Pencegahan Perkawinan	-	-	-	-
05. Cerai Talak	2	175	161	-16
06. Cerai Gugat	4	359	340	23
07. Harta Bersama	1	1	2	-
08. Perwalian	-	6	5	1
09. Itsbat Nikah	-	47	32	15
10. Wali Adhal	-	7	5	2
11. Kewarisan	-	1	-	1
12. Dispensasi Kawin	-	166	152	14
13. Penetapan Ahli Waris	-	6	3	3
14. Hibah	-	-	-	-
15. Kelalaian Atas Kewajiban Suami/ Nafkah istri	-	-	-	-
16. Eksekusi hak Tanggungan	-	-	-	-
17. Pengasuhan Anak (Hadhanah)	-	1	1	-
18. Lain-Lain	-	5	2	3
<b>2020</b>	<b>7</b>	<b>775</b>	<b>703</b>	<b>78</b>
<b>2019</b>	<b>2</b>	<b>663</b>	<b>658</b>	<b>7</b>

Sumber/Source: Pengadilan Agama Koto Baru/Court of Religious Justice Office of Koto Baru

**Tabel**  
**Table** 4.5.10

**Jumlah Perkara yang Diputuskan oleh Pengadilan Agama  
Koto Baru, 2020**  
*Number of Case Reports Decides by Koto Baru Religious  
Court of Koto Baru, 2020*

Kecamatan Subdistrict	Izin Poligami Polygami permit	Dispensasi Kawin Married Dispensa tion	Pengesah an Nikah Marriage Legaliza tion	Persetuju an Talak Tolak Agree ment	Cerai Gugat Shock Divarce
(1)	(2)	(3)	(4)	(5)	(6)
Januari/January	-	21	8	28	45
Februari/February	-	15	3	14	35
Maret/March	-	8	6	12	20
April/April	-	12	2	7	12
Mei/May	-	1	1	-	4
Juni/June	-	13	5	17	54
Juli/July	-	33	-	24	40
Agustus/August	-	18	3	22	33
September/September	-	16	7	13	48
Oktober/October	-	9	4	11	21
November/November	-	15	8	24	37
Desember/December	-	5	-	3	10
<b>2020</b>	-	<b>166</b>	<b>47</b>	<b>175</b>	<b>359</b>
<b>2019</b>	-	<b>44</b>	<b>44</b>	<b>146</b>	<b>354</b>

Lanjutan Tabel/Continued Table 4.5.10

Kecamatan Subdistrict	Fasakh Fasakh	Gugur Fall	Lainnya Others	Jumlah Total
(1)	(7)	(8)	(9)	(10)
Januari/January	-	-	6	48
Februari/February	-	-	8	76
Maret/March	-	-	12	66
April/April	-	-	4	41
Mei/May	-	-	1	13
Juni/June	-	-	5	61
Juli/July	-	-	8	113
Agustus/August	-	-	10	55
September/September	-	-	13	109
Oktober/October	-	-	5	60
November/November	4	-	16	90
Desember/December	-	-	8	46
<b>2020</b>	<b>4</b>	<b>-</b>	<b>96</b>	<b>781</b>
<b>2019</b>	<b>-</b>	<b>6</b>	<b>69</b>	<b>663</b>

Sumber/Source: Pengadilan Agama Koto Baru/Court of Religious Justice Office of Koto Baru

**Tabel**  
**Table** 4.5.11

**Jumlah Perkara yang Diterima oleh Pengadilan Agama  
Koto Baru, 2020**  
*Number of Cases Reports Received by Koto Baru Religious  
Court of Koto Baru, 2020*

Kecamatan Subdistrict	Izin Poligami Polygami Permit	Dispensasi Kawin Married Dispensa tion	Pengesa han Nikah Marriag Legaliza tion	Persetuju an Talak Tolak Agree- ment	Cerai Gugat Shock Divarce
(1)	(2)	(3)	(4)	(5)	(6)
Januari/January	-	21	8	28	45
Februari/February	-	15	3	14	35
Maret/March	-	8	6	12	20
April/April	-	12	2	7	12
Mei/May	-	1	1	-	4
Juni/June	-	13	5	17	54
Juli/July	-	33	-	24	40
Agustus/August	-	18	3	22	33
September/September	-	16	7	13	48
Oktober/October	-	9	4	11	21
November/November	-	15	8	24	37
Desember/December	-	5	-	3	10
<b>2020</b>	-	<b>166</b>	<b>47</b>	<b>175</b>	<b>359</b>
<b>2019</b>	-	<b>52</b>	<b>48</b>	<b>163</b>	<b>390</b>

Lanjutan Tabel/Continued Table 4.5.11

Kecamatan Subdistrict	Fasakh Fasakh	Lainnya Others	Jumlah Total
(1)	(7)	(8)	(9)
Januari/January	-	2	104
Februari/February	-	5	72
Maret/March	-	1	47
April/April	-	2	35
Mei/May	-	1	7
Juni/June	-	3	92
Juli/July	-	1	98
Agustus/August	-	2	78
September/September	-	6	90
Oktober/October	-	2	47
November/November	-	2	86
Desember/December	-	1	19
<b>2020</b>	-	<b>28</b>	<b>775</b>
<b>2019</b>	-	<b>15</b>	<b>668</b>

Sumber/Source: Pengadilan Agama Koto Baru/Court of Religious Justice Office of Koto Baru

**Tabel**  
**Table** 4.5.12**Banyaknya Organisasi Sosial yang Terdaftar Menurut Kecamatan di Kabupaten Solok, 2020**  
**Number of Registered Social Organization by Subdistrict of Solok Regency, 2020**

Kecamatan Subdistrict	Organisasi Berbadan Hukum Corporate Organization	Organisasi Tidak Berbadan Hukum Non Corporate Organization	Jumlah Total
(1)	(2)	(3)	(4)
Pantai Cermin	-	-	-
Lembah Gumanti	1	-	1
Hiliran Gumanti	-	-	-
Payung Sekaki	1	-	1
Tigo Lurah	-	-	-
Lembang Jaya	-	-	-
Danau Kembar	-	-	-
Gunung Talang	-	-	-
Bukit Sundi	-	-	-
IX Koto Sungai Lasi	-	-	-
Kubung	1	-	1
X Koto Diatas	-	-	-
X Koto Singkarak	1	-	1
Junjung Sirih	-	-	-
<b>2020</b>	<b>4</b>	<b>-</b>	<b>4</b>
<b>2019</b>	<b>6</b>	<b>-</b>	<b>6</b>

Sumber/Source: Dinas Sosial Kabupaten Solok/Social Service of Solok Regency



**Tabel** 4.5.13 **Banyaknya Organisasi Masyarakat yang Terdaftar pada Kesbangpol Kabupaten Solok, 2020**  
**Table** **Number of Registered Social Organization at Kesbangpol Solok Regency, 2020**

Kecamatan Subdistrict	Organisasi Berbadan Hukum Corporate Organization
(1)	(2)
Pantai Cermin	-
Lembah Gumanti	2
Hiliran Gumanti	-
Payung Sekaki	-
Tigo Lurah	-
Lembang Jaya	3
Danau Kembar	-
Gunung Talang	10
Bukit Sundi	2
IX Koto Sungai Lasi	3
Kubung	7
X Koto Diatas	1
X Koto Singkarak	2
Junjung Sirih	-
<b>2020</b>	<b>30</b>
<b>2019</b>	<b>31</b>

Sumber/Source: Kesbangpol Kabupaten Solok/Kesbangpol of Solok Regency

**Tabel**  
**Table** 4.5.14**Banyaknya Penduduk, Penyandang Cacat, dan Jumlah  
Penyandang Cacat yang Disantuni di Kabupaten Solok,  
2020**  
*Population, Number of the Physically and The Helped Ones  
by Subdistrict of Solok Regency, 2020*

Kecamatan Subdistrict	Jumlah Penyandang Cacat Number of Handicappeds	Penyandang Cacat yang telah disantuni Number of The Assisted Handicapped
(1)	(3)	(4)
Pantai Cermin	3	-
Lembah Gumanti	20	-
Hiliran Gumanti	-	-
Payung Sekaki	91	2
Tigo Lurah	-	-
Lembang Jaya	25	-
Danau Kembar	-	-
Gunung Talang	83	9
Bukit Sundi	70	12
IX Koto Sungai Lasi	10	-
Kubung	56	-
X Koto Diatas	55	1
X Koto Singkarak	52	1
Junjung Sirih	24	1
<b>2020</b>	<b>489</b>	<b>26</b>
<b>2019</b>	<b>380</b>	<b>57</b>

Sumber/Source: Dinas Sosial Kabupaten Solok/Social Service of Solok Regency

**Tabel** 4.5.15 **Banyaknya Panti Asuhan Menurut Status Kepemilikan di Kabupaten Solok, 2020**  
**Table** 4.5.15 **Number of Foster by Ownership of Solok Regency, 2020**

Kecamatan Subdistrict	Pemerintah State	Subsidi Subsidize	Swasta Private
(1)	(3)	(4)	(5)
Pantai Cermin	-	-	-
Lembah Gumanti	-	-	1
Hiliran Gumanti	-	-	-
Payung Sekaki	-	-	1
Tigo Lurah	-	-	-
Lembang Jaya	-	-	-
Danau Kembar	-	-	-
Gunung Talang	-	-	-
Bukit Sundi	-	-	-
IX Koto Sungai Lasi	-	-	-
Kubung	-	-	1
X Koto Diatas	-	-	-
X Koto Singkarak	-	-	1
Junjung Sirih	-	-	-
<b>2020</b>	-	-	<b>4</b>
<b>2019</b>	-	-	<b>6</b>

Sumber/Source: Dinas Sosial Kabupaten Solok/Social Service of Solok Regency

**Tabel**  
**Table** 4.5.16**Banyaknya Karang Taruna, Organisasi Sosial dan Pekerja Sosial Masyarakat di Kabupaten Solok, 2020**  
**Number of Youth and Social Organization and Sosial Worker of Solok Regency, 2020**

Kecamatan Subdistrict	TKSK	Banyaknya/Number		
		Karang Taruna Youth Organizati on	Pekerja Sosial Social Organizati on	Tagana
(1)	(2)	(3)	(4)	(5)
Pantai Cermin	1	2	2	2
Lembah Gumanti	1	4	4	2
Hiliran Gumanti	1	3	3	-
Payung Sekaki	1	3	3	-
Tigo Lurah	1	5	5	-
Lembang Jaya	1	6	6	2
Danau Kembar	1	2	2	1
Gunung Talang	1	8	8	18
Bukit Sundi	1	5	5	-
IX Koto Sungai Lasi	1	9	9	2
Kubung	1	8	8	6
X Koto Diatas	1	9	9	1
X Koto Singkarak	1	8	8	6
Junjung Sirih	1	2	2	-
<b>2020</b>	<b>14</b>	<b>74</b>	<b>74</b>	<b>40</b>
<b>2019</b>	<b>14</b>	<b>74</b>	<b>74</b>	<b>40</b>

Sumber/Source: Dinas Sosial Kabupaten Solok/Social Service of Solok Regency

**Tabel** 4.5.17 **Jumlah Kegiatan Patroli per Bulan di Kabupaten Solok, 2020**  
**Table** 4.5.17 **Number of Patrol Activities by Month of Solok Regency, 2020**

<b>Bulan</b> <b>Month</b>	<b>Jumlah Patroli</b> <b>Patrol Activities</b>
(1)	(2)
Januari/January	7
Februari/February	10
Maret/March	10
April/April	15
Mei/May	22
Juni/June	15
Juli/July	15
Agustus/August	15
September/September	15
Oktober/October	15
November/November	10
Desember/December	10
<b>2020</b>	<b>159</b>
<b>2019</b>	<b>165</b>

Sumber/Source: Satuan Polisi Pamong Praja dan Pemadam Kebakaran Kabupaten Solok/Civil Service Police and Fire Brigade of Solok Regency

**Tabel**  
**Table** 4.5.18

**Banyaknya Kejadian Kebakaran per Bulan di Kabupaten Solok, 2020**  
**Number of Fire Accident by Month of Solok Regency, 2020**

Bulan Month	Jumlah Patroli Patrol Activities
(1)	(2)
Januari/January	2
Februari/February	4
Maret/March	8
April/April	1
Mei/May	1
Juni/June	1
Juli/July	1
Agustus/August	5
September/September	1
Oktober/October	-
November/November	1
Desember/December	9
<b>2020</b>	<b>34</b>
<b>2019</b>	<b>84</b>

Sumber/Source: Satuan Polisi Pamong Praja dan Pemadam Kebakaran Kabupaten Solok/Civil Service Police and Fire Brigade of Solok Regency

**Tabel 4.5.19** Banyaknya Tempat Pembuangan Sampah per Kecamatan di Kabupaten Solok, 2020  
**Table 4.5.19** Number of Garbage Dump by Subdistrict at Solok Regency, 2020

Kecamatan Subdistrict	Rata-rata Volume/ Hari Average (kg/hr)	Kemam- puan Angkut Per M <sup>3</sup> / Minggu	TPS Contain- er (unit)	Banyaknya/Number		
				Kapasitas Capacity (M <sup>3</sup> )	TPA (unit)	Kapasitas Capacity (M <sup>3</sup> )
(1)	(2)	(3)	(4)	(5)	(6)	(7)
Pantai Cermin	-	-	-	-	-	-
Lembah Gumanti	16 000	64	4	16	TPA Reg	TPA Reg
Hiliran Gumanti	-	-	-	-	-	-
Payung Sekaki	-	-	-	-	-	-
Tigo Lurah	-	-	-	-	-	-
Lembang Jaya	4 000	16	1	16	TPA Reg	TPA Reg
Danau Kembar	12 000	48	3	16	TPA Reg	TPA Reg
Gunung Talang	28 000	112	7	16	TPA Reg	TPA Reg
Bukit Sundi	8 000	32	2	16	TPA Reg	TPA Reg
IX Koto Sungai Lasi	-	-	-	-	-	-
Kubung	28 000	112	7	16	TPA Reg	TPA Reg
X Koto Diatas	-	-	-	-	-	-
X Koto Singkarak	8 000	32	2	16	TPA Reg	TPA Reg
Junjung Sirih	4 000	16	1	16	TPA Reg	TPA Reg
<b>2020</b>	<b>108 000</b>	<b>432</b>	<b>27</b>	<b>128</b>	-	-
<b>2019</b>	<b>258 791,4</b>	<b>432</b>	<b>15</b>	<b>76</b>	-	-

Sumber/Source: Dinas Lingkungan Hidup Kabupaten Solok/Environment Service Solok Regency

**Tabel**  
**Table** 4.5.20**Jumlah Armada dan Tenaga Kebersihan per Kecamatan di Kabupaten Solok, 2020**  
**Number Vehicle and Human Resources by Subdistrict at Solok Regency, 2020**

Kecamatan Subdistrict	Banyaknya/Number			
	Truk Truck	Becak Motor Pedicap Motor	Amrol	Tenaga Kerja Human Resources
(1)	(2)	(3)	(4)	(5)
Pantai Cermin	-	-	-	-
Lembah Gumanti	-	-	-	-
Hiliran Gumanti	-	-	-	-
Payung Sekaki	-	-	-	-
Tigo Lurah	-	-	-	-
Lembang Jaya	-	-	-	-
Danau Kembar	-	-	-	-
Gunung Talang	4	2	-	24
Bukit Sundi	-	-	-	-
IX Koto Sungai Lasi	-	-	-	-
Kubung	4	1	1	21
X Koto Diatas	-	-	-	-
X Koto Singkarak	-	-	1	1
Junjung Sirih	-	-	-	-
<b>2020</b>	<b>8</b>	<b>3</b>	<b>2</b>	<b>46</b>
<b>2019</b>	<b>12</b>	<b>43</b>	<b>18</b>	<b>49</b>

Sumber/Source: Dinas Lingkungan Hidup Kabupaten Solok/Environment Service Solok Regency



**Tabel** 4.5.21 **Banyaknya Usaha yang diawasi terhadap pelaksanaan Amdal/UKL-UPL Per Kecamatan di Kabupaten Solok, 2020**  
**Table** 4.5.21 **Number of Businesses Being Supervised on The Implementation of Environment Impact Analysis by Subdistrict at Solok Regency, 2020**

Kecamatan Subdistrict	Banyaknya/Number		
	Usaha Business	Aktif Aktived	Diawasi Supervised
(1)	(2)	(3)	(4)
Pantai Cermin	-	-	-
Lembah Gumanti	-	-	-
Hiliran Gumanti	-	-	-
Payung Sekaki	-	-	-
Tigo Lurah	-	-	-
Lembang Jaya	-	-	-
Danau Kembar	-	-	1
Gunung Talang	3	3	-
Bukit Sundi	-	-	-
IX Koto Sungai Lasi	1	1	-
Kubung	-	-	-
X Koto Diatas	-	-	-
X Koto Singkarak	-	-	-
Junjung Sirih	3	3	-
<b>2020</b>	<b>7</b>	<b>7</b>	<b>1</b>
<b>2019</b>	<b>41</b>	<b>27</b>	<b>10</b>

Sumber/Source: Dinas Lingkungan Hidup Kabupaten Solok/Environment Service Solok Regency

**Tabel**  
**Table** 4.5.22

**Banyaknya Kejadian Bencana Alam per Kecamatan di Kabupaten Solok, 2020**  
**Number of Natural Disaster by Subdistrict at Solok Regency, 2020**

Kecamatan Subdistrict	Banyaknya/Number				
	Gempa Bumi Earth-quake	Banjir Flood	Angin Ribut Thypon	Tanah Longsor Land Slide	Lainnya Others
(1)	(2)	(3)	(4)	(5)	(6)
Pantai Cermin	-	-	-	3	-
Lembah Gumanti	-	2	1	2	-
Hiliran Gumanti	-	2	-	1	1
Payung Sekaki	-	-	-	5	-
Tigo Lurah	-	-	-	1	-
Lembang Jaya	-	-	-	2	-
Danau Kembar	-	-	-	-	-
Gunung Talang	-	-	1	-	-
Bukit Sundi	-	4	-	1	-
IX Koto Sungai Lasi	-	1	-	2	-
Kubung	-	5	2	2	-
X Koto Diatas	-	-	-	2	-
X Koto Singkarak	-	-	-	5	1
Junjung Sirih	-	-	-	3	-
<b>2020</b>	-	<b>14</b>	<b>4</b>	<b>29</b>	<b>2</b>
<b>2019</b>	-	<b>24</b>	<b>15</b>	<b>26</b>	-

Sumber/Source: Badan Penanggulangan Bencana Daerah Kabupaten Solok /Regional Disaster Management Agency Service Solok Regency

**Tabel 4.5.23** Banyaknya Kerugian Kejadian Bencana Alam per Kecamatan di Kabupaten Solok, 2020  
**Table** *Number of Loss Natural Disaster by Sub District at Solok Regency, 2020*

Kecamatan Subdistrict	Banyaknya/Number			
	Kepala Keluarga Head of Family	Penderita Jiwa Mental Disorders	Mati Dead	Cacat Disable
(1)	(2)	(3)	(4)	(5)
Pantai Cermin	29	-	-	-
Lembah Gumanti	28	-	-	-
Hiliran Gumanti	152	-	2	-
Payung Sekaki	81	-	-	-
Tigo Lurah	-	-	-	-
Lembang Jaya	1	-	-	-
Danau Kembar	-	-	-	-
Gunung Talang	-	-	-	-
Bukit Sundi	611	-	-	-
IX Koto Sungai Lasi	2	-	-	-
Kubung	791	-	-	-
X Koto Diatas	8	-	-	-
X Koto Singkarak	1	-	1	-
Junjung Sirih	-	-	-	-
<b>2020</b>	<b>1 705</b>	<b>-</b>	<b>3</b>	<b>-</b>
<b>2019</b>	<b>27</b>	<b>-</b>	<b>2</b>	<b>-</b>

Sumber/Source: Badan Penanggulangan Bencana Daerah Kabupaten Solok /Regional Disaster Management Agency Service Solok Regency

# PERTANIAN, HORTIKULTURA, PERKEBUNAN, PETERNAKAN DAN PERIKANAN

*Agriculture, Horticulture, Estate Crop,  
Livestock and Fishery*

## BAB Chapter 05

# TOP 3

## PRODUKSI TANAMAN SAYURAN KABUPATEN SOLOK 2020

*Three Highest Harvested Vegetables in Solok Region 2020*



**138** Ribu Ton **BAWANG MERAH**  
Shallot

**62** Ribu Ton **TOMAT**  
Tomato

**156** Ribu Ton **KUBIS**  
Cabbage

**TERDAPAT**  
*There is*

**2.179.868**

EKOR / Tails



## POPULASI TERNAK AYAM RAS PEDAGING

DI KABUPATEN SOLOK TAHUN 2020

*Population of Villagehen in Solok Regency, 2020*

**PRODUKSI**  
**TELUR** **140**  
**AYAM BURAS** RIBU BUTIR

DI KABUPATEN SOLOK TAHUN 2020  
*Number of Villagehen's Eggs Production in Solok  
Regency, 2020*





**PENJELASAN TEKNIS**

1. Lahan sawah adalah lahan pertanian yang berpetak-petak dan dibatasi oleh pematang (galangan), saluran untuk menahan/ menyalurkan air, yang biasanya ditanami padi sawah tanpa memandang dari mana diperoleh atau status lahan tersebut. Lahan yang dimaksud termasuk lahan yang terdaftar di Pajak Bumi Bangunan, luran Pembangunan Daerah, lahan bengkok, lahan serobotan, lahan rawa yang ditanami padi dan lahan bekas tanaman tahunan yang telah dijadikan sawah, baik yang ditanami padi, palawija atau tanaman semusim lainnya.
2. Tegall/Kebun adalah lahan pertanian bukan sawah (lahan kering) yang ditanami tanaman semusim atau tahunan dan terpisah dengan halaman sekitar rumah serta penggunaannya tidak berpindah pindah.
3. Ladang/Huma adalah lahan pertanian bukan sawah (lahan kering) yang biasanya ditanami tanaman semusim dan penggunaannya hanya semusim atau dua musim, kemudian akan ditinggalkan bila sudah tidak subur lagi (berpindah-pindah). Kemungkinan lahan ini beberapa tahun kemudian akan dikerjakan kembali jika sudah subur.
4. Lahan yang sementara tidak diusahakan adalah lahan yang

**TECHNICAL NOTES**

1. *Wetland is agricultural land that separated by small dykes to resist water, where the main crop is usually wetland paddy without considering where it is got from or the status of the land. It includes the land that is registered at land income tax office, regional development contribution, 'bengkok' land, illegal ownership, swamps for rice cultivation, and annual crop land mark that has been used as rice field, which are both planted with paddy, secondary crops or the other seasonal crops.*
2. *Dry field/Garden is an dryland (unirrigated land) which is planted with seasonal or annual crops and separately from the yard around the house without shifting.*
3. *Unirrigated agricultural field / Shifting cultivation land is dryland (unirrigated land) that usually is cultivated for seasonal crops and utilized only for one or two seasons, then it will be left when it is not fertile (shifting). Maybe, this land will be used again in a few years if it has been fertile.*
4. *that is regularly used but temporarily (more than a year*

biasanya diusahakan tetapi untuk sementara (lebih dari 1 (satu) tahun tetapi kurang dari atau sama dengan 2 (dua) tahun) tidak diusahakan, termasuk lahan sawah yang tidak diusahakan selama lebih dari 2 (dua) tahun.

5. Data pokok tanaman pangan yang dikumpulkan adalah luas panen dan produktivitas (hasil per hektar). Produksi tanaman pangan merupakan hasil perkalian antara luas panen dengan produktivitas. Pengumpulan data luas panen dilakukan setiap bulan dengan pendekatan area kecamatan di seluruh wilayah Indonesia. Pengumpulan data produktivitas dilakukan melalui pengukuran langsung pada plot ubinan berukuran 2½ m x 2½ m. Pengumpulan data produktivitas dilakukan setiap subround (empat bulanan) pada waktu panen petani.
6. Data produksi padi dan palawija yang disajikan adalah dalam kualitas: gabah kering giling (padi), pipilan kering (jagung), biji kering (kedelai dan kacang tanah), dan umbi basah (ubi kayu dan ubi jalar).
7. Tanaman sayuran dan buah-buahan semusim. Tanaman sayuran semusim adalah tanaman sumber vitamin, garam mineral dan lain-lain yang dikonsumsi dari bagian tanaman yang berupa daun, bunga, buah, dan umbinya, yang berumur

*but less or equal than two years) is unused, it includes wetland that is not cultivated more than two years.*

5. *The main food crops data collected consists of harvested area and productivity (yield per hectare). Food crops production is generated by harvested area multiplied by productivity. The harvested area data is collected every month using Sub District area approach in all Sub District in Indonesia. The productivity data collection is conducted by a direct measurement in 2½m x 2½m crop cutting plot. The productivity measurement is conducted in every subround (four monthly) at the time when farmers are harvesting their crops.*
6. *Production of paddy and secondary crops data are presented in the form of: dry unhusked rice (paddy), dry loose maize (maize), dry shells crops (soybeans and peanuts), and fresh roots (cassava and sweet potatoes).*
7. *Seasonal vegetable and fruit plants. Seasonal vegetable plants are plants which are the sources of vitamin, mineral salt, etc, consumed from the part of the plant in the form of leaf, flower, fruit, and root with the age of less than one year.*

kurang dari satu tahun.

Tanaman buah-buahan semusim adalah tanaman sumber vitamin, garam mineral, dan lain-lain yang dikonsumsi dari bagian tanaman yang berupa buah, berumur kurang dari satu tahun, tidak berbentuk pohon/rumpun tetapi menjalar dan berbatang lunak.

8. Tanaman buah-buahan dan sayuran tahunan.

Tanaman buah-buahan tahunan adalah tanaman sumber vitamin, garam mineral, dan lain-lain yang dikonsumsi dari bagian tanaman yang berupa buah dan merupakan tanaman tahunan.

Tanaman sayuran tahunan adalah tanaman sumber vitamin, garam mineral, dan lain-lain yang dikonsumsi dari bagian tanaman yang berupa daun dan atau buah yang berumur lebih dari satu tahun.

9. Tanaman biofarmaka adalah tanaman yang bermanfaat untuk obat-obatan, kosmetik, dan kesehatan yang dikonsumsi atau digunakan dari bagian-bagian tanaman seperti daun, batang, buah, umbi (rimpang) ataupun akar.
10. Tanaman hias adalah tanaman yang mempunyai nilai keindahan baik bentuk, warna daun, tajuk maupun bunganya, sering digunakan untuk penghias pekarangan dan lain sebagainya.
11. Luas panen tanaman hortikultura adalah luas tanaman sayuran,

*Seasonal fruit plants are plants which are the sources of vitamin, mineral salt, etc, consumed from the part of the plant in the form of fruits. These plants are creeps with the age of less than one year.*

8. *Annual fruit and vegetable plants*

*Annual fruit plants are plants which are the sources of vitamin, contained mineral salt, etc, consumed from the part of plant in the form of fruit and more than one year of age.*

*Annual vegetable plants are plants which are the sources of vitamin, contained mineral salt, etc, consumed from the part of the plant in the form of vegetable and more than one year of age.*

9. *Medicinal plants are plants which are useful for medicine. It is consumed from part of the plant such as leaf, flower, fruit, tuber, and root.*
10. *Ornamental plants are plants which have a beauty value, either in shape, colour of leaf or crown of flower, and they are often used as a yard decorator.*
11. *Harvested area of horticulture is area which vegetable, fruit,*



- buah-buahan, biofarmaka, dan tanaman hias yang diambil hasilnya/dipanen pada periode pelaporan.
12. Luas panen untuk tanaman sayuran adalah luas tanaman yang dipanen sekaligus/habis/dibongkar dan luas tanaman yang dipanen berkali-kali (lebih dari satu kali)/belum habis. Tanaman yang dipanen sekaligus/habis/dibongkar adalah tanaman yang sehabis panen langsung dibongkar/dicabut, terdiri dari bawang merah, bawang putih, bawang daun, kentang, kol/kubis, kembang kol, petsai/sawi, wortel, lobak, dan kacang merah. Tanaman yang dipanen berkali-kali (lebih dari satu kali)/belum habis adalah tanaman yang pemanenannya lebih dari satu kali dan biasanya dibongkar apabila panen terakhir sudah tidak memadai lagi, terdiri dari: kacang panjang, cabe besar, cabe rawit, jamur, tomat, terung, buncis, ketimun, labu siam, kangkung, bayam, melon, semangka, dan blewah.
13. Produksi hortikultura adalah hasil menurut bentuk produk dari setiap tanaman sayuran, buah-buahan, biofarmaka dan tanaman hias yang diambil berdasarkan luas yang dipanen/tanaman yang menghasilkan pada bulan/triwulan laporan.
14. Data perkebunan besar dikumpulkan oleh BPS setiap *medicinal and ornamental plant of crop harvested during the period of report.*
12. *Harvested area of vegetables is area of entirely plant harvested/demolished and plant harvested several times/undemolished.*
- Entirely plants harvested/demolished are plants usually harvested once and demolished to be substituted by other plants, consisting of: shallots, garlic, leeks, potato, cabbage, cauli flower, mustard green, carrots, chinese radish, and red kidney beans. Plants harvested several times/undemolished are plants usually harvested more than once and demolished in the case that the last harvest was economically not profitable. They consist of : yard long beans, chili, small chili, mushroom, tomatoes, egg plant, french beans, cucumber, pumpkin/chajota, swamp cabbage, spinach, melon, watermelon, and blewah.*
13. *Horticulture production is the standard production quantity form of vegetable, fruit, medicinal and ornamental plant based on harvested area/the number of production plants reported monthly/quarterly.*
14. *Data on estates are collected by the BPS every month on complete basis*

bulan secara lengkap (sensus bulanan) dengan sistem surat pos. Khusus untuk tanaman kelapa, cengkeh, dan kapok, datanya diperoleh dari Direktorat Jenderal Perkebunan. Data perkebunan rakyat juga diperoleh dari Direktorat Jenderal Perkebunan.

15. Penghitungan luas tanaman perkebunan besar adalah pada keadaan akhir tahun dan tidak termasuk yang luasnya kurang dari 5 hektar.
  16. Bentuk produksi perkebunan adalah; karet kering (karet), daun kering (teh dan tembakau), biji kering (kopi dan coklat), kulit kering (kayu manis dan kina), serat kering (rami), bunga kering (cengkeh), refined sugar (tebu dari perkebunan besar), gula mangkok (tebu dari perkebunan rakyat), ekivalen kopra (kopra), biji dan bunga (pala) serta minyak daun (sereh).
  17. Persediaan akhir tahun produksi perkebunan besar bukan merupakan cadangan penyangga (buffer stock).
  18. Data Statistik Kehutanan sebagian besar merupakan data sekunder yang bersumber dari Kementerian Kehutanan.
  19. Kawasan hutan adalah wilayah tertentu yang berupa hutan, yang ditunjuk dan atau ditetapkan oleh pemerintah untuk dipertahankan keberadaannya sebagai hutan tetap. Hal ini untuk menjamin kepastian hukum mengenai
- through a mailing system. Data on coconut, clove, and kapok, as well as on smallholder plantation, are acquired from the Directorate General of Estates.*
  15. *Planted areas of estates refer to condition at the end of the year, and exclude areas less than 5 hectares.*
  16. *Production of estates crops are follows: dry rubber (rubber); dry leaves (tea and tobacco); dry beans (coffee and cocoa); dry bark (cassia vera and cinchona); dry fibre (rosella); dry flowers/buds (cloves); refined sugar (sugar cane from estate); cup sugar (sugar cane from smallholders); copra (copra); seeds and buds (nutmeg); and leaf oil (citronella).*
  17. *The production availability of estates at the end of year is not the buffer stock.*
  18. *Most of forestry statistics are secondary data obtained from the Ministry of Forestry.*
  19. *Forest Area is a specific territory of forest ecosystem determined and or decided by the government as a permanent forest. Such decision is important to maintain the size of forest area and to ensure its legitimation and boundary*

- status kawasan hutan, letak batas dan luas suatu wilayah tertentu yang sudah ditunjuk menjadi kawasan hutan tetap.
20. Kawasan hutan Indonesia ditetapkan oleh Menteri Kehutanan dalam bentuk Surat Keputusan Menteri Kehutanan tentang Penunjukan Kawasan Hutan dan Perairan Provinsi.
21. Penunjukan kawasan hutan mencakup pula kawasan perairan yang menjadi bagian dari Kawasan Suaka Alam (KSA) dan Kawasan Pelestarian Alam (KPA).
22. Kawasan Suaka Alam (KSA) adalah kawasan dengan ciri khas tertentu, baik di darat maupun di perairan yang mempunyai fungsi pokok sebagai kawasan pengawetan keanekaragaman tumbuhan dan satwa serta ekosistemnya, yang juga berfungsi sebagai wilayah system penyangga kehidupan.
23. Kawasan Pelestarian Alam (KPA) adalah kawasan dengan ciri khas tertentu, baik di darat maupun di perairan yang mempunyai fungsi pokok perlindungan system penyangga kehidupan, pengawetan keanekaragaman jenis tumbuhan dan satwa, serta pemanfaatan secara lestari sumber daya alam hayati dan ekosistemnya.
24. Berdasarkan Undang-Undang No. 41 Tahun 1999 tentang Kehutanan, kawasan hutan dibagi ke dalam kelompok Hutan *demarcation of permanent forest.*
20. *Indonesian forest area is determined by the Minister of Forestry in the format of Ministerial Decree on the Designation of Provincial Forest Area and Inland Water, Coastal and Marine Ecosystem.*
21. *The designation of forest area in some cases also cover inland water, coastal and marine ecosystem that may become part of Sanctuary Reserve Area (KSA) and Nature Conservation Area (KPA).*
22. *A Sanctuary Reserve Area is a specific terrestrial or aquatic area having specific criteria for preserving biodiversity plant and animal as well as ecosystem, which also serve as life support system.*
23. *A Nature Conservation area is a specific terrestrial or aquatic area whose main function is to serve life support system and preserve diversity of plant and animal species, as well as to provide a sustainable utilization of living resources and their ecosystems.*
24. *In accordance to the Act on Forestry No. 41/1999, forest area is categorized as Conservation Forest, Protection Forest and Production*

- Konservasi, Hutan Lindung, dan Hutan Produksi.
25. Hutan Konservasi adalah kawasan hutan dengan ciri khas tertentu, yang mempunyai fungsi pokok pengawetan keanekaragaman tumbuhan dan satwa serta ekosistemnya.
  26. Hutan Lindung adalah kawasan hutan yang mempunyai fungsi pokok sebagai perlindungan system penyangga kehidupan untuk mengatur tata air, mencegah banjir, mengendalikan erosi, mencegah intrusi air laut, dan memelihara kesuburan tanah.
  27. Hutan Produksi adalah kawasan hutan yang mempunyai fungsi pokok memproduksi hasil hutan. Hutan produksi terdiri dari Hutan Produksi Tetap (HP), Hutan Produksi Terbatas (HPT), dan Hutan Produksi yang dapat dikonversi.
  28. Hutan Konservasi terdiri dari: Kawasan suaka alam berupa Cagar Alam (CA) dan Suaka Margasatwa (SM); kawasan pelestarian alam berupa Taman Nasional (TN), Taman Hutan Raya (THR), dan Taman Wisata Alam (TWA); Taman Buru (TB). Taman Buru adalah kawasan hutan yang ditetapkan sebagai tempat wisata berburu.
  29. Penetapan lahan kritis mengacu pada lahan yang telah sangat rusak karena kehilangan penutupan vegetasinya, sehingga kehilangan atau berkurang
- Forest.*
25. *Conservation Forest is a forest area having specific characteristic established for the purposes of conservation of animal and plant species as well as their ecosystem.*
  26. *Protection Forest is a forest area designated to serve life support system, maintain hydrological system, prevent of flood, erosion control, seawater intrusion, and maintain soil fertility.*
  27. *Production Forest is a forest area designated mainly to promote sustainable forest production. Production forest is classified as permanent production forest, limited production forest, and convertible production forest.*
  28. *Conservation Forest is divided into: Sanctuary Reserve area consists of Strict Nature Reserve and Wildlife Sanctuary. Nature conservation area consists of National Park (TN), Grand Forest Park (THR), and Nature Recreation Park (TWA); Game Hunting Park (TB) Game Hunting Park is forest area devoted for game hunting recreation.*
  29. *Critical land refers to a piece of land severely damaged due to lost of its vegetation cover so that its functions as water retention, erosion control, nutrient cycling,*

fungsinya sebagai penahan air, pengendali erosi, siklus hara, pengatur iklim mikro, dan retensi karbon. Berdasarkan kondisi vegetasinya, kondisi lahan dapat diklasifikasikan sebagai: sangat kritis, kritis, agak kritis, potensial kritis, dan kondisi normal.

30. Reboisasi atau rehabilitasi hutan bertujuan untuk menghutankan kembali kawasan hutan yang kritis di wilayah daerah aliran sungai (DAS) yang dilaksanakan bersama masyarakat secara partisipatif.
31. Pemanfaatan hasil hutan kayu adalah segala bentuk usaha yang memanfaatkan dan mengusahakan hasil hutan kayu dengan tidak merusak lingkungan dan tidak mengurangi fungsi pokok hutan. Kegiatan ini hanya dapat dilaksanakan pada areal hutan yang memiliki potensi untuk dilakukan kegiatan pemanfaatan hasil hutan kayu dan dapat dilaksanakan setelah diperoleh izin usaha.
32. Izin Usaha Pemanfaatan Hasil Hutan Kayu (IUPHHK) pada hutan alam adalah izin untuk memanfaatkan hutan produksi yang kegiatannya terdiri dari pemanenan atau penebangan, penanaman, pemeliharaan, pengamanan, pengolahan, dan pemasaran hasil hutan kayu. IUPHHK dapat diberikan kepada

*micro climate regulator and carbon retention are completely depleted. Based upon its vegetation condition, the land could be classified as : very critical, critical, slight critical, potential critical, and normal condition.*

30. *Reforestation or forest rehabilitation is intended to rehabilitate the critical land inside forest area or watershed to improve their ecological and hydrological functions. The activities were conducted with active participation of local communities who live nearby the target area.*
31. *Commercial utilization of timber as forest product is activities to utilize timber without destructing the environment and undermining the main functions of the forest area. Those activities could only be executed in forest area with high commercial timber value with license.*
32. *The license to commercially utilize timber in natural forest is license to utilize production forest for which the activities consist of harvesting or felling, planting, tending, protecting, processing, and marketing. The license could be granted to individuals, cooperatives, private companies, state-owned enterprises/local*

- perorangan, koperasi, badan usaha swasta, dan BUMN/BUMD.
33. Produksi hasil hutan utama yang dihasilkan dari hutan adalah kayu bulat. Produksi kayu bulat ini dihasilkan dari hutan alam melalui kegiatan perusahaan Hak Pengusahaan Hutan (HPH/IUPHHK), kegiatan ijin pemanfaatan kayu (IPK) dalam rangka pembukaan wilayah hutan, pembangunan Hutan Tanaman Industri (HTI), serta kegiatan hutan rakyat.
34. Kayu Gergajian merupakan kayu hasil konversi kayu bulat dengan menggunakan mesin gergaji, mempunyai bentuk yang teratur dengan sisi-sisi sejajar dan sudutnya siku dengan ketebalan tidak lebih dari 6 cm dan kadar air tidak lebih dari 18 persen. Kayu gergajian yang diolah langsung dari kayu bulat, wajib didukung dengan dokumen yang sah.
35. Kayu Lapis adalah panel kayu yang tersusun dari lapisan veneer dibagian luarnya, sedangkan dibagian intinya (core) bisa berupa veneer atau material lain, diikat dengan lem kemudian di-press (ditekan) sedemikian rupa sehingga menjadi panel yang kuat. Termasuk dalam artian ini adalah kayu lapis yang dilapisi lagi dengan material lain.
36. Data populasi ternak bersumber dari Direktorat Jenderal Peternakan dan Kesehatan
- government-owned enterprises.*
33. *The main product of commercial forest operation is log. The log is harvested from various sources such as natural forest granted to concessionaires (IUPHHK/HPH), land clearing activities (IPK), industrial forest plantation (HTI) and community forest.*
34. *Sawn Timber Constitutes a sawmill product derived from logs as raw material. The product is characterized with regular forms having parallel sides at right angle to each other, thickness not more than 6 cm and moisture content not to exceed 18 percent. Sawn timber produced directly from logs must be certified by a legal document.*
35. *Plywood is wood panel consisting of layers pressed together in between veneers; the core may be veneer or some other material, bound together with glue and pressed tightly together to make a strong panel. Included to this definition is plywood covered with other materials.*
36. *Data of domestic livestock population are obtain from the Directorate General of Livestock*

Hewan Kementerian Pertanian, sedangkan jumlah pemotongan ternak merupakan hasil Survei Laporan Pemotongan Ternak. Pengumpulan data pemotongan ternak dilakukan secara lengkap setiap triwulan di seluruh Rumah Potong Hewan (RPH) dan Tempat Pemotongan Hewan (TPH) yang ada di Indonesia. Pada tahun 2013 jumlah Dokumen RPH/TPH hasil pencacahan yang diolah sebanyak 4.033.

37. Data statistik perikanan merupakan data sekunder yang bersumber dari Direktorat Jenderal Perikanan Tangkap dan Direktorat Jenderal Budidaya. Statistik perikanan dibedakan atas data Perikanan Tangkap dan Perikanan Budidaya. Perikanan Tangkap diklasifikasikan atas penangkapan ikan di laut dan penangkapan ikan di perairan umum. Perikanan Budidaya diklasifikasikan atas jenis budi daya yaitu budidaya laut, tam bak, kolam, karamba, jaring apung, dan sawah.
  38. Rumah Tangga Perikanan Tangkap adalah rumah tangga yang melakukan kegiatan penangkapan ikan/binatang air lainnya/tanaman air dengan tujuan sebagian/seluruh hasilnya untuk dijual.
  39. Rumah Tangga Perikanan Budidaya adalah rumah tangga yang melakukan kegiatan budidaya ikan/binatang air
37. *Fishery Statistics are secondary data obtained from the Directorate General of Capture Fisheries and Directorate General of Aquaculture. Fishery statistics are categorized into capture fisheries and aquaculture. Capture fisheries are further classified into marine capture fisheries and inland open water capture fisheries. Aquaculture are further classified into several types of culture: marine culture, brackish water pond, fresh water pond, cage, floating net, and fish breeding in paddy fields.*
  38. *A capture fishery household is a household conducting activities in catching fishes/other aquatic animals/aquatic plants, for which the products are wholly or partly to be sold.*
  39. *An aquaculture fishery household is a household conducting activities in culturing fishes/other aquatic animals/aquatic plants, for*

lainnya/tanaman air dengan tujuan sebagian/seluruh hasilnya untuk dijual.

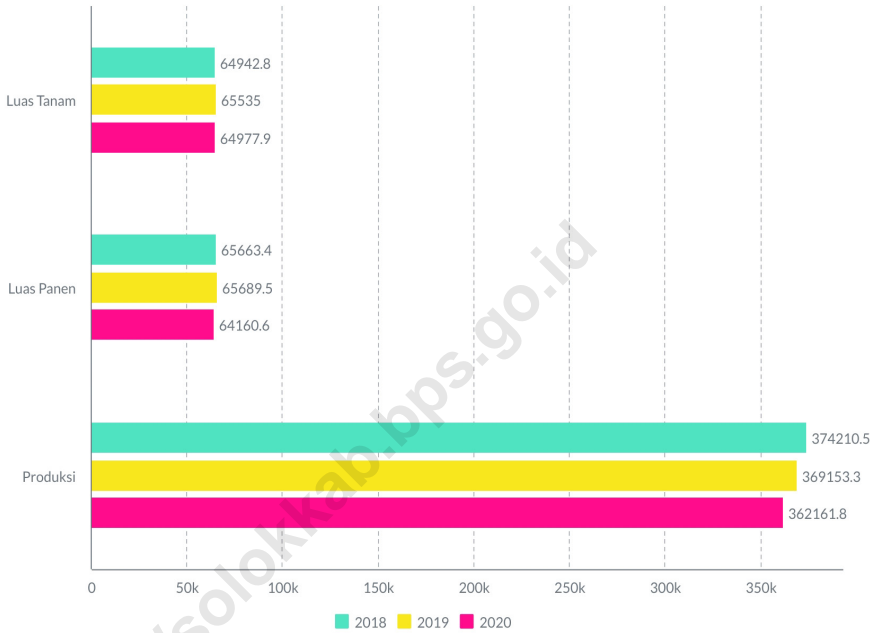
*which the products are wholly or partly to be sold. different types of parameters.*

<https://solokkab.bps.go.id>



**Gambar** 5.1  
**Figures**

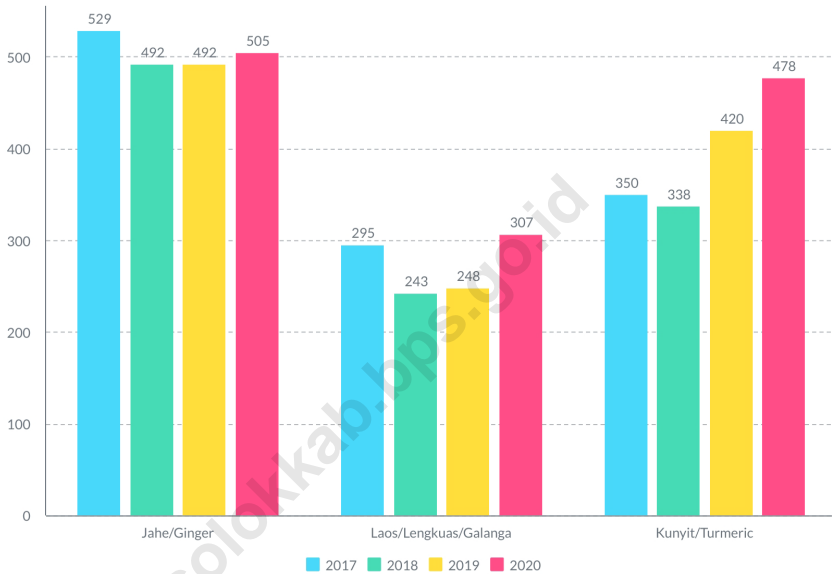
**Luas Tanam, Luas Panen dan Produksi Tanaman Padi di Kabupaten Solok, 2018-2020**  
**Planted Area, Harvested Area and Production of Paddy In Solok Regency. 2018-2020**



Sumber/Source : Dinas Pertanian Kabupaten Solok / Agriculture Service of Solok Regency

**Gambar** 5.2  
**Figures**

**Produksi Tanaman Biofarmaka Menurut Jenis Tanaman di Kabupaten Solok (kg), 2017-2020**  
**Production of Medicinal Plants by Kind of Plant in Solok Regency(kg), 2017-2020**



Sumber/Source : Dinas Pertanian Kabupaten Solok / Agriculture Service of Solok Regency

**5.1 PERTANIAN  
AGRICULTURE**

**Tabel 5.1.1 Luas Panen, Produktivitas, dan Produksi Padi Menurut Kecamatan (ha) di Kabupaten Solok, 2020**  
*Harvested Area, Productivity, dan Production of Paddy by Subdistrict (ha) in Solok Regency, 2020*

<b>Kecamatan Subdistrict</b>	<b>Luas Panen (ha) Harvested Area (ha)</b>	<b>Produktivitas (ton/ha) Productivity (ton/ha)</b>	<b>Produksi (ton) Production (ton)</b>
(1)	(2)	(3)	(4)
Pantai Cermin	4 467,7	5,14	22 963,98
Lembah Gumanti	526,1	3,97	2 088,62
Hiliran Gumanti	3 507,3	5,10	17 887,23
Payung Sekaki	3 875,5	5,85	22 671,68
Tigo Lurah	3 364,2	5,33	17 932,88
Lembang Jaya	6 462,9	5,40	34 899,66
Danau Kembar	10,6	3,45	36,57
Gunung Talang	9 436,9	6,49	61 245,48
Bukit Sundi	8 662,0	6,32	54 743,84
IX Koto Sungai Lasi	3 329,2	5,14	17 112,09
Kubung	8 959,6	5,75	51 517,70
X Koto Diatas	3 749,8	4,84	18 149,03
X Koto Singkarak	5 957,6	5,09	30 324,18
Junjung Sirih	1 851,2	5,72	10 588,86
<b>Kabupaten Solok</b>	<b>64 160,6</b>	<b>5,64</b>	<b>362 161,8 0</b>

Sumber/Source : Dinas Pertanian Kabupaten Solok / Agriculture Service of Solok Regency

**Tabel** 5.1.2 **Produksi Padi<sup>1</sup> dan Beras Menurut Kecamatan (ha), 2020**  
**Table** *Paddy and Rice Production<sup>1</sup> by Subdistrict (ha), 2020*

Kecamatan Subdistrict	Produksi Padi (ton GKG) Paddy Production (ton GKG)	Produksi Padi Setara Beras (ton) Rice Equivalent Production (ton)
(1)	(2)	(3)
Pantai Cermin	22 964,0	14 761,2
Lembah Gumanti	2 088,6	1 342,6
Hiliran Gumanti	17 887,2	11 497,9
Payung Sekaki	22 671,7	14 573,4
Tigo Lurah	17 947,2	11 536,4
Lembang Jaya	34 899,7	22 433,5
Danau Kembar	36,6	23,5
Gunung Talang	61 245,5	39 368,6
Bukit Sundi	54 743,8	35 189,3
IX Koto Sungai Lasi	17 112,1	10 999,7
Kubung	51 517,7	33 115,6
X Koto Diatas	18 149,0	11 666,2
X Koto Singkarak	30 324,2	19 492,4
Junjung Sirih	10 588,9	6 806,5
<b>Kabupaten Solok</b>	<b>362 176,1</b>	<b>232 806,8</b>

Sumber/Source : Dinas Pertanian Kabupaten Solok / Agriculture Service of Solok Regency

**Tabel 5.1.3**      **Produksi Jagung dan Kedelai Menurut Kecamatan di Kabupaten Solok, 2020**  
**Table**              **Production of Maize and Soybeans by Subdistrict in Solok Regency, 2020**

Kecamatan Subdistrict	Produksi Jagung (ton) Maize Production (ton)	Produksi Kedelai (ton) Soybeans Production (ton)
(1)	(2)	(3)
Pantai Cermin	339,3	-
Lembah Gumanti	83,2	-
Hiliran Gumanti	96,4	-
Payung Sekaki	49,5	-
Tigo Lurah	-	-
Lembang Jaya	803,6	-
Danau Kembar	-	-
Gunung Talang	391,2	-
Bukit Sundi	69,3	-
IX Koto Sungai Lasi	43,1	-
Kubung	694,5	-
X Koto Diatas	275,8	-
X Koto Singkarak	403,9	-
Junjung Sirih	145,8	-
<b>Kabupaten Solok</b>	<b>3 395,5</b>	<b>-</b>

Sumber/Source: Dinas Pertanian Kabupaten Solok / Agriculture Service of Solok Regency

**Tabel 5.1.4 Luas Lahan Sawah Menurut Kecamatan dan Jenis Pengairan di Kabupaten Solok (hektar), 2020**  
**Table Area of Wetland by Sub District and Type of Irrigation in Solok Regency, 2020**

Kecamatan Subdistrict	Irigasi Irrigation	Produktivitas (ton/ha) Productivity (ton/ha)	Produksi (ton) Production (ton)
(1)	(2)	(3)	(4)
Pantai Cermin	1 446,67	5,14	22 964,0
Lembah Gumanti	217,03	3,97	2 088,6
Hiliran Gumanti	1 080,00	5,10	17 887,2
Payung Sekaki	838,06	5,85	22 671,7
Tigo Lurah	976,47	5,33	17 932,9
Lembang Jaya	1 898,06	5,40	34 899,7
Danau Kembar	34,66	3,45	36,6
Gunung Talang	3 119,53	6,49	61 245,5
Bukit Sundi	2 580,65	6,32	54 743,8
IX Koto Sungai Lasi	717,62	5,14	17 112,1
Kubung	2 962,90	5,75	51 517,7
X Koto Diatas	1 679,61	4,84	18 149,0
X Koto Singkarak	2 102,79	5,09	30 324,2
Junjung Sirih	528,27	5,72	10 588,9
<b>Kabupaten Solok</b>	<b>20 182,32</b>	<b>5,64</b>	<b>362 161,8</b>

Sumber/Source : Dinas Pertanian Kabupaten Solok / Agriculture Service of Solok Regency

**Tabel 5.1.5 Luas Lahan Sawah Menurut Jenis Pengairan di Kabupaten Solok, 2020**  
**Table Area of Land By Type of Irrigation of Solok Regency, 2020**

Jenis Pengairan Type Of Irrigation		Luas Lahan Area of Land (ha)
(1)		(2)
1.	Irigasi Teknis/ Technical Irrigation	6 637,00
2.	Irigasi Setengah Teknis/ Semi Technical Irrigation	5 441,03
3.	Irigasi Sederhana PU/ Non Technical Irrigation	5 006,42
4.	Irigasi Non PU/Non Government Irrigation	3 097,98
5.	Tadah Hujan/ Rain Fed	777,04
6.	Lainnya/ Others	-
<b>2020</b>		<b>20 959,47</b>
<b>2019</b>		<b>23 438,00</b>

Sumber/Source : Dinas Pertanian Kabupaten Solok / Agriculture Service of Solok Regency

**Tabel 5.1.6** Luas Lahan Sawah Menurut Jenis Irigasi di Kabupaten Solok, 2020  
**Table** Area of Wetland by Tipe of Irrigation in Solok Regency, 2020

Kecamatan Subdistrict	Jenis Irigasi Type of Irrigation				Tada Hujan Rain Fed	Jumlah Tota
	Teknis Technical	Setengah Teknis Semi Technical	Sederhana Simple	Non PU Government IrrigationI		
(1)	(2)	(3)	(4)	(5)	(6)	(7)
Pantai Cermin	720,00	88,00	342,00	296,78	-	1 446,78
Lembah Gumanti	-	217,03		-	-	217,03
Hiliran Gumanti	-	-	473,00	607,00	213,04	1 293,04
Payung Sekaki	525,00	-	227,00	86,06		838,06
Tigo Lurah	-	-	665,00	311,47	20,00	996,47
Lembang Jaya	839,00	893,00	41,00	125,06	-	1 898,06
Danau Kembar	-	-	-	34,66	-	34,66
Gunung Talang	608,00	1 673,00	838,53	-	-	3 119,53
Bukit Sundi	1 730,00	596,00	6,00	248,65	-	2 580,65
IX Koto Sungai Lasi	126,00	75,00	516,62		-	717,62
Kubung	1 330,00	1 002,00	80,00	550,90	326,00	3 288,90
X Koto Diatas	-	113,00	1 014,00	552,61	91,00	1 770,61
X Koto Singkarak	650,00	392,00	776,00	284,79	127,00	2 229,79
Junjung Sirih	109,00	392,00	27,27		-	528,27
<b>2020</b>	<b>6 637,00</b>	<b>5 441,03</b>	<b>5 006,42</b>	<b>3 097,98</b>	<b>777,04</b>	<b>20 959,47</b>
<b>2019</b>	<b>6 637,00</b>	<b>5 528,00</b>	<b>5 972,00</b>	<b>4 327,00</b>	<b>974,00</b>	<b>23 438,00</b>

Sumber/Source : Dinas Pertanian Kabupaten Solok / Agriculture Service of Solok Regency



**Tabel 5.1.7** Luas Lahan Tegal/Kebun, Ladang/Huma, dan Lahan yang sementara Tidak Diusahakan Menurut di Kabupaten Solok (hektar), 2020  
**Table** Area of Dry Field/Garden, Shifting Cultivation, Land and Temporarily Unused Land by Sub District in Solok Regency (hektar), 2020

Kecamatan Subdistrict	Tegal/Kebun Dry Field/Garden	Ladang/Huma Shifting Cultivation	Sementara Tidak Diusahakan Temporarily Unused
(1)	(2)	(3)	(4)
Pantai Cermin	2 765,00	4 703,00	1 017,22
Lembah Gumanti	4 250,97	3 645,00	14 104,00
Hiliran Gumanti	761,00	225,00	258,96
Payung Sekaki	823,00	1 335,00	1 281,94
Tigo Lurah	395,00	340,00	3 300,53
Lembang Jaya	1 326,94	1 975,00	312,00
Danau Kembar	972,34	815,00	142,00
Gunung Talang	1 244,47	425,00	575,00
Bukit Sundi	2 919,00	149,00	577,35
IX Koto Sungai Lasi	2 263,00	461,00	1 573,38
Kubung	2 815,00	1 015,00	5,00
X Koto Diatas	686,00	554,00	5 631,39
X Koto Singkarak	868,00	532,00	1 974,21
Junjung Sirih	873,50	2 302,00	1 805,23
<b>2020</b>	<b>22 963,22</b>	<b>18 476,00</b>	<b>32 558,21</b>
<b>2019</b>	<b>21 590,00</b>	<b>18 189,00</b>	<b>31 766,00</b>

Sumber/Source : Dinas Pertanian Kabupaten Solok / Agriculture Service of Solok Regency

**Tabel 5.1.8 Luas Lahan dan Presentase Menurut Jenis Penggunaannya di Kabupaten Solok, 2020**  
**Size of Area and Percentage of Land Area by Kind of Use in Solok Regency, 2020**

Jenis Penggunaan Kind Of Use	Luas Lahan Area of Land (ha)	
	2019	2020
(1)	(2)	(3)
Lahan Sawah/ <i>Wet Land</i>	23 438,00	20 959,47
Perkarangan, Bangunan dan Halaman Sekitarnya/ <i>House Yard, Building and Thei Surrounding</i>	7 244,00	7 256,00
Tegal, Kebun, Ladang dan Huma/ <i>Dry Land Cultivation, Planting Unirrigated Field and Field for rice Cultivation</i>	39 779,00	41 439,22
Perkebunan/ <i>Estate</i>	10 184,00	10 373,00
Kebun Campuran/ <i>Mixed Plantation</i>	-	-
Hutan Negara/ <i>State Forest</i>	145 320,00	145 320,00
Hutan Rakyat/ <i>People Forest</i>	60 893,00	60 893,00
Sementara tidak diusahakan / <i>Temporarily Not Being Worked Land</i>	31 766,00	32 558,21
Semak-semak/ Alang-alang/ <i>Underbrush Coarse Grass</i>	3 265,00	3 242,00
Rawa-rawa/ <i>Swamp Forest</i>	4,00	4,00
Kolam/ <i>Water Reservoir</i>	334,00	334,00
Tambak/ <i>Earthen Dam</i>	-	-
Lainnya/Others	51 573,00	51 421,10
<b>Jumlah / Total</b>	<b>373 800 ,00</b>	<b>373 800,00</b>

Sumber/Source : Dinas Pertanian Kabupaten Solok / *Agriculture Service of Solok Regency*

**Tabel 5.1.9** Luas Lahan Sawah Yang Dapat Ditanami Padi Menurut Jenis Pengairannya di Kabupaten Solok, 2020  
**Table** Area of Paddy Painted in Wet Land by Type of Irrigation in Solok Regency, 2020

	Jenis Pengairan Type Of Irrigation (1)	Luas Tanam Area of Land (ha) (2)
1.	Irigasi/ Irrigation	20 182,43
	- Satu kali/Once	130,03
	- Dua kali/ Twice	2 086,99
	- Tiga kali/ Three Time	17 965,41
2.	Tadah Hujan/ Rain Fed	777,04
	- Satu kali/Once	359,04
	- Dua kali/ Twice	214,00
	- Tiga kali/ Three Time	204,00
3.	Lainnya/ Others	-
<b>Kabupaten Solok</b>		<b>20 959,47</b>

Sumber/Source : Dinas Pertanian Kabupaten Solok / Agriculture Service of Solok Regency

**Tabel 5.1.10 Luas Lahan Menurut Jenis Penggunaannya per Kecamatan di Kabupaten Solok, 2020**  
**Table Area of Land of Use per Sub District in Solok Regency, 2020**

Jenis Penggunaan <i>Kind of Use</i>	Kecamatan <i>Sub District</i>			
	Pantai Cermin	Lembah Gumanti	Hiliran Gumanti	Payung Sekaki
(1)	(2)	(3)	(4)	(5)
1. Lahan Pertanian	34 956,00	43 621,00	24 348,00	27 630,00
1.1 Lahan Sawah	1 446,78	217,03	1 293,04	838,06
a. Irigasi	1 446,78	217,03	1 080,00	838,06
b. Tadah hujan	-	-	213,04	-
c. Pasang Surut	-	-	-	-
d. Lebak	-	-	-	-
1.2 Lahan Bukan Sawah	33 509,22	43 403,97	23 054,96	26 791,94
a. Tegal/Kebun	2 765,00	4 250,97	761,00	823,00
b. Ladang/Huma	4 703,00	3 645,00	225,00	1 335,00
c. Perkebunan/Estate	-	-	869,00	759,00
d. Ditanami pohon /hutan rakyat	20 403,00	949,00	578,00	6 518,00
e. Padang Penggembalan/Padang Rumput	-	22,00	195,00	75,00
f. Hutan Negara	4 600,00	20 000,00	20 153,00	15 985,00
g. Sementara tidak diusahakan	1 017,22	14 104,00	258,96	1 281,94
h. Lainnya (Tambak, kolam, empang, dll)	21,00	433,00	15,00	15,00
2. Lahan Bukan Pertanian	1 644,00	2 351,00	1 980,00	8 820,00
(jalan, pemukiman, perkantoran, sungai, dll)	1 644,00	2 351,00	1 980,00	8 820,00
<b>Jumlah / Total</b>	<b>36 600,00</b>	<b>45 972,00</b>	<b>26 328,00</b>	<b>36 450,00</b>

Lanjutan Tabel/Continued Table 5.1.10

Jenis Penggunaan <i>Kind of Use</i>	Kecamatan <i>Sub District</i>			
	Tigo Lurah	Lembang Jaya	Danau Kembar	Gunung Talang
(1)	(6)	(7)	(8)	(9)
1. Lahan Pertanian	58 898,00	9 319,00	4 108,00	26 618,00
1.1 Lahan Sawah	996,47	1 898,06	34,66	3 119,53
a. Irigasi	976,47	1 898,06	34,66	-
b. Tadah hujan	20,00	-	-	-
c. Pasang Surut	-	-	-	-
d. Lebak	-	-	-	-
1.2 Lahan Bukan Sawah	57 901,53	7 420,94	4 073,34	23 498,47
a. Tegal/Kebun	395,00	1 326,94	972,34	1 244,47
b. Ladang/Huma	340,00	1 975,00	815,00	425,00
c. Perkebunan/Estate	575,00	67,00	99,00	4 082,00
d. Ditanami pohon /hutan rakyat	7 650,00	1 070,00	61,00	4 908,00
e. Padang Penggembalan/Padang Rumput	7,00	-	-	238,00
f. Hutan Negara	28 520,00	2 405,00	1 755,00	11 908,00
g. Sementara tidak diusahakan	3 300,53	312,00	142,00	575,00
h. Lainnya (Tambak, kolam, empang, dll)	17 114,00	265,00	229,00	118,00
2. Lahan Bukan Pertanian	1 352,00	671,00	2 902,00	11 882,00
(jalan, pemukiman, perkantoran, sungai, dll)	1 352,00	671,00	2 902,00	11 882,00
<b>Jumlah / Total</b>	<b>60 250,00</b>	<b>9 990,00</b>	<b>7 010,00</b>	<b>38 500,00</b>

Lanjutan Tabel/*Continued Table* 5.1.10

Jenis Penggunaan <i>Kind of Use</i>	Kecamatan <i>Sub District</i>		
	Bukit Sundi	IX Koto Sei Lasi	Kubung
(1)	(10)	(11)	(12)
1 Lahan Pertanian	9 335,00	15 112,00	16 257,00
1 1 Lahan Sawah	2 580,65	717,62	3 288,90
a Irigasi	2 580,65	717,62	2 962,90
b Tadah hujan	-	-	326,00
c Pasang Surut	-	-	-
d Lebak	-	-	-
1 2 Lahan Bukan Sawah	6 754,35	14 394,38	12 968,10
a Tegal/Kebun	2 919,00	2 263,00	2 815,00
b Ladang/Huma	149,00	461,00	1 015,00
c Perkebunan/Estate	710,00	152,00	-
d Ditanami pohon /hutan rakyat	2 124,00	5 630,00	2 152,00
e Padang Penggembalan/Padang Rumput	46,00	2 212,00	12,00
f Hutan Negara	-	1 956,00	6 500,00
g Sementara tidak diusahakan	577,35	1 573,38	5,00
h Lainnya(Tambak,kolam,empang, dll)	229,00	147,00	469,10
2 Lahan Bukan Pertanian	1 565,00	1 988,00	2 943,00
(jalan,pemukiman,perkantoran,sungai,dll)	1 565,00	1 988,00	2 943,00
<b>Jumlah / Total</b>	<b>10 900,00</b>	<b>17 100,00</b>	<b>19 200,00</b>

Lanjutan Tabel/Continued Table 5.1.10

Jenis Penggunaan <i>Kind of Use</i>	Kecamatan <i>Sub District</i>		
	X Koto Diatas	X Koto Singkarak	Junjung Sirih
(1)	(13)	(14)	(15)
1 Lahan Pertanian	24 542,00	29 167,00	10 050,00
1 1 Lahan Sawah	1 770,61	2 229,79	528,27
a Irigasi	1 679,61	2 102,79	528,27
b Tadah hujan	91,00	127,00	-
c Pasang Surut	-	-	-
d Lebak	-	-	-
1 2 Lahan Bukan Sawah	22 771,39	26 937,21	9 521,73
a Tegal/Kebun	686,00	868,00	873,50
b Ladang/Huma	554,00	532,00	2 302,00
c Perkebunan/Estate	1 147,00	527,00	1 386,00
d Ditanami pohon /hutan rakyat	2 279,00	5 313,00	1 258,00
e Padang Penggembalan/Padang Rumput	192,00	221,00	22,00
f Hutan Negara	12 257,00	17 434,00	1 847,00
g Sementara tidak diusahakan	5 631,39	1 974,21	1 805,23
h Lainnya(Tambak,kolam,empang, dll)	25,00	68,00	28,00
2 Lahan Bukan Pertanian	1 158,00	383,00	200,00
(jalan,pemukiman,perkantoran,sungai,dll)	1 158,00	383,00	200,00
<b>Jumlah / Total</b>	<b>25 700,00</b>	<b>29 550,00</b>	<b>10 250,00</b>

Sumber/Source : Dinas Pertanian Kabupaten Solok / Agriculture Service of Solok Regency

**Tabel 5.1.11 Luas Tanam, Luas Panen dan Produksi Tanaman Padi dan Palawija di Kabupaten Solok, 2020**  
**Table Planted Area, Harvested Area and Production of Palawija In Solok Regency, 2020**

Jenis Tanaman <i>Kind of Plant</i>	2019			2020		
	Luas Tanam <i>Planted Area</i> (ha)	Luas Panen <i>Harvested Area</i> (ha)	Produksi <i>Production</i> (ton)	Luas Tanam <i>Planted Area</i> (ha)	Luas Panen <i>Harvested Area</i> (ha)	Produksi <i>Production</i> (ton)
(1)	(2)	(3)	(4)	(5)	(6)	(7)
1 Padi Sawah	65 535,0	65 689,5	369 153,3	64.977,9	64.160,6	362.161,8
2 Padi Ladang	-	-	-	3,0	3,0	14,3
3 Jagung	648,1	743,2	4 910,0	651,3	514,0	3.395,5
4 Ubi Kayu	190,0	176,4	6 883,5	209,7	208,0	8.123,0
5 Ubi Jalar	1 004,0	847,5	33 085,0	1.205,9	1.227,2	52.924,4
6 Kacang Tanah	127,6	123,3	258,6	107,8	105,4	221,6
7 Kacang Kedelai	-	-	-	-	-	-
8 Kacang Hijau	-	-	-	-	-	-

Sumber/Source: Dinas Pertanian Kabupaten Solok / Agriculture Service of Solok Regency



**Tabel 5.1.12 Luas Tanam, Luas Panen dan Produksi Tanaman Padi dan Palawija per Kecamatan Solok, 2020**  
**Planted Area, Harvested Area and Production of Paddy Palawija by Subdistrict in Solok Regency, 2020**

Kecamatan Subdistrict	Padi Sawah Wet land Paddy			Padi Ladang Dry Land Paddy		
	Luas Tanam Planted Area (ha)	Luas Panen Harvested Area (ha)	Produksi Production (ton)	Luas Tanam Planted Area (ha)	Luas Panen Harvested Area (ha)	Produksi Production (ton)
(1)	(2)	(3)	(4)	(5)	(6)	(7)
Pantai Cermin	4 600,1	4 467,7	22 964,0	-	-	-
Lembah Gumanti	556,5	526,1	2 088,6	-	-	-
Hiliran Gumanti	3 354,6	3 507,3	17 887,2	-	-	-
Payung Sekaki	3 677,4	3 875,5	22 671,7	-	-	-
Tigo Lurah	3 407,7	3 364,2	17 932,9	3,0	3,0	14,3
Lembang Jaya	6 711,2	6 462,9	34 899,7	-	-	-
Danau Kembar	8,7	10,6	36,6	-	-	-
Gunung Talang	9 734,5	9 436,9	61 245,5	-	-	-
Bukit Sundi	8 854,3	8 662,0	54 743,8	-	-	-
IX Koto Sungai Lasi	3 424,2	3 329,2	17 112,1	-	-	-
Kubung	9 072,6	8 959,6	51 517,7	-	-	-
X Koto Diatas	3 991,4	3 749,8	18 149,0	-	-	-
X Koto Singkarak	5 747,0	5 957,6	30 324,2	-	-	-
Junjung Sirih	1 837,7	1 851,2	10 588,9	-	-	-
<b>2020</b>	<b>64 977,9</b>	<b>64 160,6</b>	<b>362 161,8</b>	<b>3,0</b>	<b>3,0</b>	<b>14,3</b>
<b>2019</b>	<b>65 535,0</b>	<b>65 689,5</b>	<b>369 153,3</b>	-	-	-

Lanjutan Tabel/*Continued Table* 5.1.12

Kecamatan <i>Subdistrict</i>	Jagung <i>Maize</i>			Ubi Kayu <i>Cassava</i>		
	Luas Tanam <i>Planted Area</i> (ha)	Luas Panen <i>Harvested Area</i> (ha)	Produksi <i>Production</i> (ton)	Luas Tanam <i>Planted Area</i> (ha)	Luas Panen <i>Harvested Area</i> (ha)	Produksi <i>Production</i> (ton)
(1)	(2)	(3)	(4)	(5)	(6)	(7)
Pantai Cermin	64,00	58,00	339,30	12,0	12,0	475,3
Lembah Gumanti	25,80	19,80	83,16	24,0	19,5	772,2
Hiliran Gumanti	26,30	21,80	96,36	38,0	35,0	1 394,8
Payung Sekaki	16,40	9,00	49,50	1,5	3,8	150,5
Tigo Lurah	25,70	0,00	-	16,0	14,5	536,5
Lembang Jaya	164,20	144,80	803,64	15,7	18,6	725,4
Danau Kembar	0,00	0,00	-	-	1,5	58,5
Gunung Talang	98,20	65,20	391,20	35,5	38,0	1 520,0
Bukit Sundi	19,00	12,50	69,25	8,5	8,0	320,0
IX Koto Sungai Lasi	9,20	7,30	43,07	6,7	1,7	67,6
Kubung	104,00	75,00	694,50	49,5	54,0	2 046,6
X Koto Diatas	49,80	49,70	275,84	2,3	1,4	55,7
X Koto Singkarak	42,70	37,40	403,92	-	-	-
Junjung Sirih	6,00	13,50	145,80	-	-	-
<b>2020</b>	<b>651,30</b>	<b>514,00</b>	<b>3 395,53</b>	<b>209,7</b>	<b>208,0</b>	<b>8 123,0</b>
<b>2019</b>	<b>648,10</b>	<b>743,20</b>	<b>4 910,00</b>	<b>190,0</b>	<b>176,4</b>	<b>6 883,5</b>

Lanjutan Tabel/Continued Table 5.1.12

Kecamatan Subdistrict	Ubi Jalar Sweet Potatoes			Kacang Tanah Peanuts		
	Luas Tanam Planted Area (ha)	Luas Panen Harvested Area (ha)	Produksi Production (ton)	Luas Tanam Planted Area (ha)	Luas Panen Harvested Area (ha)	Produksi Production (ton)
(1)	(2)	(3)	(4)	(5)	(6)	(7)
Pantai Cermin	-	-	-	56,80	54,10	119,02
Lembah Gumanti	157,0	174,0	6 765,1	-	-	-
Hiliran Gumanti	28,0	28,0	1 059,8	-	-	-
Payung Sekaki	4,1	4,0	154,4	-	-	-
Tigo Lurah	15,5	13,5	521,1	-	-	-
Lembang Jaya	298,6	318,8	14 441,6	11,40	11,40	22,80
Danau Kembar	500,0	497,0	22 514,1	-	-	-
Gunung Talang	180,3	169,4	6 638,8	37,60	38,40	76,80
Bukit Sundi	8,0	7,5	289,5	-	-	-
IX Koto Sungai Lasi	1,4	1,0	36,0	2,00	1,50	2,94
Kubung	13,0	14,0	504,0	-	-	-
X Koto Diatas	-	-	-	-	-	-
X Koto Singkarak	-	-	-	-	-	-
Junjung Sirih	-	-	-	-	-	-
<b>2020</b>	<b>1 205,9</b>	<b>1 227,2</b>	<b>52 924,4</b>	<b>107,80</b>	<b>105,40</b>	<b>221,56</b>
<b>2019</b>	<b>1 004,0</b>	<b>847,5</b>	<b>33 082,0</b>	<b>127,60</b>	<b>123,30</b>	<b>258,63</b>

Lanjutan Tabel/*Continued Table* 5.1.12

Kecamatan Subdistrict	Kacang Kedelai <i>Soya beans</i>			Kacang Hijau <i>Green Pea</i>		
	Luas Tanam Planted Area (ha)	Luas Panen Harvested Area (ha)	Produksi Production (ton)	Luas Tanam Planted Area (ha)	Luas Panen Harvested Area (ha)	Produksi Production (ton)
(1)	(2)	(3)	(4)	(5)	(6)	(7)
Pantai Cermin	-	-	-	-	-	-
Lembah Gumanti	-	-	-	-	-	-
Hiliran Gumanti	-	-	-	-	-	-
Payung Sekaki	-	-	-	-	-	-
Tigo Lurah	-	-	-	-	-	-
Lembang Jaya	-	-	-	-	-	-
Danau Kembar	-	-	-	-	-	-
Gunung Talang	-	-	-	-	-	-
Bukit Sundi	-	-	-	-	-	-
IX Koto Sungai Lasi	-	-	-	-	-	-
Kubung	-	-	-	-	-	-
X Koto Diatas	-	-	-	-	-	-
X Koto Singkarak	-	-	-	-	-	-
Junjung Sirih	-	-	-	-	-	-
<b>2020</b>	-	-	-	-	-	-
<b>2019</b>	-	-	-	-	-	-

Sumber/*Source* : Dinas Pertanian Kabupaten Solok / *Agriculture Service of Solok Regency*

**5.2 HORTIKULTURA  
HORTICULTURE**

**Tabel 5.2.1 Luas Panen Tanaman Sayuran Menurut Kecamatan dan Jenis Tanaman di Kabupaten Solok(ha), 2019 dan 2020**  
*Harvested Area of Vegetables by Subdistrict and Kind of Plant (ha), 2019 and 2020*

Kecamatan Subdistrict	Bawang Merah Shallot		Cabai Chilli		Kentang Potato		Kubis Cabbage	
	2019	2020	2019	2020	2019	2020	2019	2020
(1)	(2)	(3)	(4)	(5)	(6)	(7)	(8)	(9)
Pantai Cermin	309	309	63	31	-	-	-	-
Lembah Gumanti	5 996	5 996	1 409	1 523	1 469	320	1 337	3 885
Hiliran Gumanti	83	83	50	161	-	10	-	1
Payung Sekaki	300	300	15	33	-	5	9	5
Tigo Lurah	25	25	19	18	13	5	-	-
Lembang Jaya	1 260	1 260	454	498	49	34	112	114
Danau Kembar	1 012	1 012	485	266	385	280	554	415
Gunung Talang	82	82	70	104	46	46	41	20
Bukit Sundi	22	22	9	17	-	-	-	-
IX Koto Sungai Lasi	-	-	42	21	-	-	-	-
Kubung	16	16	34	29	-	-	-	-
X Koto Diatas	1	1	20	18	-	-	-	-
X Koto Singkarak	11	11	10	24	-	-	-	-
Junjung Sirih	106	106	50	31	-	-	-	-
<b>Kabupaten Solok</b>	<b>9 223</b>	<b>9 223</b>	<b>2 730</b>	<b>2 774</b>	<b>1 962</b>	<b>700</b>	<b>2 053</b>	<b>4 440</b>

Lanjutan Tabel/*Continued Table 5.2.1*

Kecamatan Subdistrict	Petai <i>Chinese Cabbage</i>		Tomat <i>Tomato</i>		Wortel <i>Carrot</i>	
	2019	2020	2019	2020	2019	2020
(1)	(10)	(11)	(12)	(13)	(14)	(15)
Pantai Cermin	-	-	18	26	-	-
Lembah Gumanti	309	357	1 415	1 130	389	333
Hiliran Gumanti	-	-	32	141	-	-
Payung Sekaki	-	-	13	8	1	-
Tigo Lurah	-	-	13	5	-	-
Lembang Jaya	25	15	188	127	235	248
Danau Kembar	177	80	333	305	337	344
Gunung Talang	-	-	61	64	23	16
Bukit Sundi	-	-	5	3	5	-
IX Koto Sungai Lasi	-	-	-	-	-	-
Kubung	-	-	10	9	-	-
X Koto Diatas	-	-	-	-	-	-
X Koto Singkarak	-	-	-	1	-	-
Junjung Sirih	-	-	-	-	-	-
<b>Kabupaten Solok</b>	<b>511</b>	<b>452</b>	<b>2 088</b>	<b>1 819</b>	<b>990</b>	<b>941</b>

Lanjutan Tabel/Continued Table 5.2.1

Kecamatan Subdistrict	Bawang Daun Spring Onion		Bawang Putih Garlic		Kacang Panjang Cow Peas	
	2019	2020	2019	2020	2019	2020
(1)	(16)	(17)	(18)	(19)	(20)	(21)
Pantai Cermin	17	14	-	44	14	12
Lembah Gumanti	340	380	21	146	4	-
Hiliran Gumanti	-	-	16	6	19	27
Payung Sekaki	-	-	1	17	1	-
Tigo Lurah	-	-	-	-	-	-
Lembang Jaya	116	163	119	162	15	13
Danau Kembar	242	205	47	93	-	-
Gunung Talang	61	43	24	3	-	-
Bukit Sundi	-	-	2	-	-	-
IX Koto Sungai Lasi	-	-	-	-	3	-
Kubung	-	-	-	-	15	15
X Koto Diatas	-	-	-	-	-	-
X Koto Singkarak	-	-	-	-	-	1
Junjung Sirih	-	-	-	-	-	-
<b>Kabupaten Solok</b>	<b>776</b>	<b>805</b>	<b>230</b>	<b>471</b>	<b>71</b>	<b>68</b>

Lanjutan Tabel/*Continued Table* 5.2.1

Kecamatan Subdistrict	Terung Egg Paint		Buncis Shop Bean		Ketimun Cucumber	
	2019	2020	2019	2020	2019	2020
(1)	(22)	(23)	(24)	(25)	(26)	(27)
Pantai Cermin	28	26	15	16	-	-
Lembah Gumanti	18	23	210	255	-	-
Hiliran Gumanti	21	26	23	27	-	-
Payung Sekaki	18	19	1	3	-	-
Tigo Lurah	-	-	-	-	-	-
Lembang Jaya	8	10	118	104	4	4
Danau Kembar	-	-	192	65	-	-
Gunung Talang	-	8	69	54	-	-
Bukit Sundi	-	-	-	-	6	4
IX Koto Sungai Lasi	-	-	4	-	-	-
Kubung	15	14	14	13	9	10
X Koto Diatas	-	-	-	-	-	-
X Koto Singkarak	2	2	-	1	-	2
Junjung Sirih	-	-	-	-	-	-
<b>Kabupaten Solok</b>	<b>110</b>	<b>128</b>	<b>646</b>	<b>538</b>	<b>19</b>	<b>20</b>



Lanjutan Tabel/Continued Table 5.2.1

Kecamatan Subdistrict	Kangkung Swamp Cabbage		Cabe Rawit Chili		Bayam Spinach	
	2019	2020	2019	2020	2019	2020
(1)	(28)	(29)	(30)	(31)	(32)	(33)
Pantai Cermin	-	-	41	31	-	-
Lembah Gumanti	-	-	30	27	-	-
Hiliran Gumanti	20	15	31	57	17	13
Payung Sekaki	-	-	-	4	-	-
Tigo Lurah	-	-	4	5	-	-
Lembang Jaya	13	13	4	3	13	13
Danau Kembar	-	-	-	-	-	-
Gunung Talang	-	-	60	53	-	-
Bukit Sundi	-	-	5	13	-	-
IX Koto Sungai Lasi	-	-	1	8	-	-
Kubung	16	11	-	-	16	18
X Koto Diatas	-	-	14	9	-	-
X Koto Singkarak	-	2	5	19	-	1
Junjung Sirih	-	-	95	67	-	-
<b>Kabupaten Solok</b>	<b>49</b>	<b>41</b>	<b>290</b>	<b>296</b>	<b>46</b>	<b>45</b>

Sumber/Source : BPS, Statistik Pertanian Hortikultura SPH/ BPS-Statistics Indonesia, Agricultural Statistic for Horticulture SPH

**Tabel**  
**Table** 5.2.2**Produksi Tanaman Sayuran Menurut Kecamatan dan Jenis Tanaman di Kabupaten Solok (ton), 2019 dan 2020**  
**Harvested Area of Vegetables by Sub District and Kind of Plant in Solok Regency(ton), 2019 dan 2020**

Kecamatan Subdistrict	Bawang Merah Shallot		Cabai Chilli		Kentang Potato		Kubis Cabbage	
	2019	2020	2019	2020	2019	2020	2019	2020
(1)	(2)	(3)	(4)	(5)	(6)	(7)	(8)	(9)
Pantai Cermin	2 584,0	3 148,0	638,1	293,0	-	-	-	-
Lembah Gumanti	72 292,1	85 085,0	16 791,9	18 600,8	29 521,3	6 575,5	47 310,2	138 040,0
Hiliran Gumanti	936,9	2 813,2	452,5	1 758,1	-	157,0	-	26,0
Payung Sekaki	3 351,1	1 456,7	203,5	278,5	-	87,5	289,7	162,6
Tigo Lurah	163,4	123,8	135,9	132,0	102,6	40,2	-	-
Lembang Jaya	15 300,0	17 789,1	5 542,4	5 552,9	1 014,4	703,9	3 530,5	3 627,1
Danau Kembar	10 840,7	25 839,0	5 789,3	3 501,5	7 658,1	5 732,4	18 694,3	14 121,5
Gunung Talang	846,2	1 298,6	975,2	1 442,4	988,7	986,0	1 362,4	667,7
Bukit Sundi	150,8	42,9	81,8	155,5	-	-	-	-
IX Koto Sungai Lasi	-	40,2	324,0	167,1	-	-	-	-
Kubung	114,2	135,7	342,0	265,0	-	-	-	-
X Koto Diatas	6,5	-	129,3	140,3	-	-	-	-
X Koto Singkarak	84,4	132,6	101,4	180,6	-	-	-	-
Junjung Sirih	925	1 011,2	430,9	312,8	-	-	-	-
<b>Kabupaten Solok</b>	<b>107 595,4</b>	<b>138 916,0</b>	<b>31 938,2</b>	<b>32 780,5</b>	<b>39 285,1</b>	<b>14 282,5</b>	<b>71 187,1</b>	<b>156 644,9</b>

Lanjutan Tabel/Continued Table 5.2.2

Kecamatan Subdistrict	Petai Chinese Cabbage		Tomat Tomato		Wortel Carrot	
	2019	2020	2019	2020	2019	2020
(1)	(10)	(11)	(12)	(13)	(14)	(15)
Pantai Cermin	-	-	288,0	384,0	-	-
Lembah Gumanti	2 495,5	2 970,0	53 235,1	43 032,5	10 632,2	9 140,0
Hiliran Gumanti	-	-	837,0	3 785,3	-	-
Payung Sekaki	-	-	339,5	167,8	19,2	-
Tigo Lurah	-	-	190,4	80,0	-	-
Lembang Jaya	199,5	120,5	4 640,6	3 332,0	5 193,5	5 480,8
Danau Kembar	1 517,3	672,0	10 699,9	9 859,0	9 061,2	9 363,5
Gunung Talang	-	-	1 622,6	1 764,2	488,9	344,6
Bukit Sundi	-	-	109,6	59,4	82	-
IX Koto Sungai Lasi	-	-	-	-	-	-
Kubung	-	-	191,7	137,6	-	-
X Koto Diatas	-	-	-	-	-	-
X Koto Singkarak	-	-	-	19,0	-	-
Junjung Sirih	-	-	-	-	-	-
<b>Kabupaten Solok</b>	<b>4 212,3</b>	<b>3 762,5</b>	<b>72 154,4</b>	<b>62 620,8</b>	<b>25 476,9</b>	<b>24 328,9</b>

Lanjutan Tabel/*Continued Table 5.2.2*

Kecamatan Subdistrict	Bawang Daun Spring Onion		Bawang Putih Garlic		Kacang Panjang Cow Peas	
	2019	2020	2019	2020	2019	2020
(1)	(16)	(17)	(18)	(19)	(20)	(21)
Pantai Cermin	150,0	117,6	-	293,1	125,6	107,9
Lembah Gumanti	3 764,4	4 136,0	158,6	1 154,9	19,5	-
Hiliran Gumanti	-	-	94,8	37,9	184,6	369,0
Payung Sekaki	-	-	6,5	149,3	11,0	-
Tigo Lurah	-	-	-	-	-	-
Lembang Jaya	1 183,2	1 662,6	932,0	1 296,0	129,9	125,9
Danau Kembar	3 212,9	2 625,8	333,5	655,7	-	-
Gunung Talang	636,0	462,8	174,5	22,6	-	-
Bukit Sundi	-	-	2,5	-	-	-
IX Koto Sungai Lasi	-	-	-	-	20	-
Kubung	-	-	-	-	203	200,2
X Koto Diatas	-	-	-	-	-	-
X Koto Singkarak	-	-	-	-	-	11,2
Junjung Sirih	-	-	-	-	-	-
<b>Kabupaten Solok</b>	<b>8 946,5</b>	<b>9 004,8</b>	<b>1 702,4</b>	<b>3 609,5</b>	<b>693,9</b>	<b>814,2</b>

Lanjutan Tabel/Continued Table 5.2.2

Kecamatan Subdistrict	Terung Egg Plant		Buncis Shop Bean		Ketimun Cucumber	
	2019	2020	2019	2020	2019	2020
(1)	(22)	(23)	(24)	(25)	(26)	(27)
Pantai Cermin	349,0	284,0	135,0	156,0	-	-
Lembah Gumanti	112,0	146,5	2 504,2	3 070,0	-	-
Hiliran Gumanti	215,1	284,0	300,2	333,6	-	-
Payung Sekaki	307,9	170,0	8,5	55,0	-	-
Tigo Lurah	-	-	-	-	-	-
Lembang Jaya	107,6	129,7	1 371,7	1 187,5	73,1	77,0
Danau Kembar	-	-	2 311,9	867,8	-	-
Gunung Talang	-	124,6	762,8	836,4	-	-
Bukit Sundi	-	-	-	-	65,1	44,7
IX Koto Sungai Lasi	-	-	28,5	-	-	-
Kubung	239,2	239,5	144,9	177,8	128,6	128,9
X Koto Diatas	-	-	-	-	-	-
X Koto Singkarak	12,0	22,8	-	9,7	-	21,5
Junjung Sirih	-	-	-	-	-	-
<b>Kabupaten Solok</b>	<b>1 342,8</b>	<b>1 401,1</b>	<b>7 567,7</b>	<b>6 693,8</b>	<b>266,8</b>	<b>272,1</b>

Lanjutan Tabel/*Continued Table* 5.2.2

Kecamatan Subdistrict	Kangkung <i>Swamp Cabbage</i>		Cabe Rawit <i>Chili</i>		Bayam <i>Spinach</i>	
	2019	2020	2019	2020	2019	2020
(1)	(28)	(29)	(30)	(31)	(32)	(33)
Pantai Cermin	-	-	350,0	273,0	-	-
Lembah Gumanti	-	-	205,9	199,0	-	-
Hiliran Gumanti	148,3	104,5	274,6	483,1	141,0	109,0
Payung Sekaki	-	-	-	47,0	-	-
Tigo Lurah	-	-	22,7	27,9	-	-
Lembang Jaya	83,2	85,2	59,1	68,5	109,1	121,8
Danau Kembar	-	-	-	-	-	-
Gunung Talang	-	-	624,8	610,6	-	-
Bukit Sundi	-	-	47,8	184,9	-	-
IX Koto Sungai Lasi	-	-	3,2	51,5	-	-
Kubung	117,2	100,1	-	-	115,3	107,7
X Koto Diatas	-	-	96,5	91,6	-	-
X Koto Singkarak	-	5,0	51,6	104,6	-	2,5
Junjung Sirih	-	-	999,4	927,5	-	-
<b>Kabupaten Solok</b>	<b>348,7</b>	<b>294,8</b>	<b>2 735,6</b>	<b>3 069,2</b>	<b>365,4</b>	<b>341,0</b>

Sumber/*Source* : BPS, Statistik Pertanian Hortikultura SPH/ *BPS-Statistics Indonesia, Agricultural Statistic for Horticulture SPH*

**Tabel 5.2.3** Luas Panen Tanaman Sayuran dan Buah–Buahan Semusim Menurut Jenis Tanaman di Kab. Solok, 2019 dan 2020  
**Table** Harvested Area of Seasonal Vegetables and Fruits by Kind of Plant in Solok Regency, 2019 and 2020

Jenis Tanaman Kind of Plants	Satuan	2019	2020
(1)	(2)	(3)	(4)
Bawang Daun/ Scallion	ha/ ha	776	805
Bawang Merah/ Shallots	ha/ ha	9 223	11 857
Bawang Putih/ Garlic	ha/ ha	230	471
Bayam/ Spinach	ha/ ha	46	45
Blewah/ Blewah	ha/ ha	-	-
Buncis/ string bean	ha/ ha	646	538
Cabai Besar/ Chili/Big chili	ha/ ha	2 730	2 774
Cabai Rawit/ Chili/Cayenne Pepper	ha/ ha	290	296
Jamur/ Mushrooms	m2/ m2	-	-
Kacang Merah/ Red Beans	ha/ ha	20	40
Kacang Panjang/ Long Beans	ha/ ha	71	68
Kangkung/ Water Spinach	ha/ ha	49	41
Kembang Kol/ Cauliflower	ha/ ha	-	-
Kentang/ Potato	ha/ ha	1 962	700
Ketimun/ Cucumber	ha/ ha	19	20
Kubis/ Cabbage	ha/ ha	2 053	4 440
Labu Siam/ Chayote	ha/ ha	38	16
Lobak/ Radish	ha/ ha	-	-
Melon/ Melon	ha/ ha	-	1
Paprika/ Bell Pepper	ha/ ha	-	-
Petsai/Sawi/ Chinese Cabbage/mustard green	ha/ ha	511	452
Semangka/ Water Melon	ha/ ha	-	1
Stroberi/ Strawberry	ha/ ha	11	24
Terung/ Eggplant	ha/ ha	110	128
Tomat/ Tomato	ha/ ha	2 088	1 819
Wortel/ Carrot	ha/ ha	990	941

Sumber/Source : BPS, Statistik Pertanian Hortikultura SPH/ BPS-Statistics Indonesia, Agricultural Statistic for Horticulture SPH

**Tabel 5.2.4**      **Produksi Tanaman Sayuran dan Buah–Buahan Semusim Menurut Jenis Tanaman di Kab. Solok, 2019 dan 2020**  
**Table**            **Production of Seasonal Vegetables and Fruits by Kind of Plant in Solok Regency, 2019 and 2020**

Jenis Tanaman Kind of Plants	Satuan	2019	2020
(1)	(2)	(3)	(4)
Bawang Daun/ <i>Scallion</i>	kw/ qui	89 316	90 048
Bawang Merah/ <i>Shallots</i>	kw/ qui	1 073 786	1 389 160
Bawang Putih/ <i>Garlic</i>	kw/ qui	17 014	36 095
Bayam/ <i>Spinach</i>	kw/ qui	3 654	3 410
Blewah/ <i>Blewah</i>	kw/ qui	-	-
Buncis/ <i>string bean</i>	kw/ qui	75 677	66 938
Cabai Besar/ <i>Chili/Big chili</i>	kw/ qui	320 382	327 805
Cabai Rawit/ <i>Chili/Cayenne Pepper</i>	kw/ qui	27 586	30 692
Jamur/ <i>Mushrooms</i>	kg/ kg	-	-
Kacang Merah/ <i>Red Beans</i>	kw/ qui	115	594
Kacang Panjang/ <i>Long Beans</i>	kw/ qui	6 906	8 142
Kangkung/ <i>Water Spinach</i>	kw/ qui	3 487	2 948
Kembang Kol/ <i>Cauliflower</i>	kw/ qui	-	-
Kentang/ <i>Potato</i>	kw/ qui	392 858	142 825
Ketimun/ <i>Cucumber</i>	kw/ qui	2 668	2 721
Kubis/ <i>Cabbage</i>	kw/ qui	711 871	1 566 449
Labu Siam/ <i>Chayote</i>	kw/ qui	8 910	4 994
Lobak/ <i>Radish</i>	kw/ qui	-	-
Melon/ <i>Melon</i>	kw/ qui	-	75
Paprika/ <i>Bell Pepper</i>	kw/ qui	-	-
Petsai/Sawi/ <i>Chinese Cabbage/mustard green</i>	kw/ qui	44 863	37 625
Semangka/ <i>Water Melon</i>	kw/ qui	-	150
Stroberi/ <i>Strawberry</i>	kw/ qui	229	569
Terung/ <i>Eggplant</i>	kw/ qui	13 428	14 011
Tomat/ <i>Tomato</i>	kw/ qui	720 510	626 208
Wortel/ <i>Carrot</i>	kw/ qui	254 769	243 289

Sumber/Source : BPS, Statistik Pertanian Hortikultura SPH/ BPS-Statistics Indonesia, Agricultural Statistic for Horticulture SPH



**Tabel**  
**Table** 5.2.5

**Luas Panen Tanaman Biofarmaka Menurut Kecamatan dan Jenis Tanaman di Kabupaten Solok(m<sup>2</sup>), 2019 dan 2020**  
**Harvested Area of Medicinal Plants by Sub District and Kind of Plant Solok Regency(m<sup>2</sup>), 2019 dan 2020**

Kecamatan Subdistrict	Jaje Ginger		Laos/Lengkuas Galanga	
	2019	2020	2019	2020
(1)	(2)	(3)	(4)	(5)
Pantai Cermin	3 025	4 200	1 455	1 210
Lembah Gumanti	631	520	467	784
Hiliran Gumanti	5 960	8 470	-	58
Payung Sekaki	350	650	-	-
Tigo Lurah	200	-	450	-
Lembang Jaya	12 500	7 700	11 800	4 700
Danau Kembar	250	195	620	900
Gunung Talang	14 200	7 150	-	-
Bukit Sundi	-	-	-	-
IX Koto Sungai Lasi	530	920	100	100
Kubung	115 750	135 250	52 250	67 500
X Koto Diatas	340	24	375	35
X Koto Singkarak	12 500	24500	685	685
Junjung Sirih	4 800	5 700	3 300	5 300
<b>Kabupaten Solok</b>	<b>171 036</b>	<b>195 279</b>	<b>71 502</b>	<b>81 272</b>

Lanjutan Tabel/*Continued Table* 5.2.5

Kecamatan Subdistrict	Kencur <i>East Indian Galangal</i>		Kunyit <i>Turmeric</i>	
	2019	2020	2019	2020
(1)	(6)	(7)	(8)	(9)
Pantai Cermin	-	-	750	600
Lembah Gumanti	-	-	458	700
Hiliran Gumanti	-	-	-	-
Payung Sekaki	-	-	240	150
Tigo Lurah	-	-	500	1 050
Lembang Jaya	-	-	2 290	1 700
Danau Kembar	-	-	3 550	1 550
Gunung Talang	-	-	8 500	6 780
Bukit Sundi	-	-	-	-
IX Koto Sungai Lasi	-	-	500	700
Kubung	-	-	111 750	136 500
X Koto Diatas	-	-	150	60
X Koto Singkarak	-	-	6 000	8 900
Junjung Sirih	-	-	7 573	6 275
<b>Kabupaten Solok</b>	-	-	<b>142 261</b>	<b>164 965</b>

Sumber/Source : BPS, Statistik Pertanian Hortikultura SPH/ *BPS-Statistics Indonesia, Agricultural Statistic for Horticulture SPH*

**Tabel 5.2.6**      **Produksi Tanaman Biofarmaka Menurut Kecamatan dan Jenis Tanaman di Kabupaten Solok(kg), 2019 dan 2020**  
**Table**              **Production of Medicinal Plants by Sub District and Kind of Plant in Solok Regency(kg), 2019 and 2020**

Kecamatan Subdistrict	Jahe Ginger		Laos/Lengkuas Galanga	
	2019	2020	2019	2020
(1)	(2)	(3)	(4)	(5)
Pantai Cermin	8 050	8 400	3 410	4 550
Lembah Gumanti	1 447	1 420	895	3 160
Hiliran Gumanti	21 950	35 108	-	223
Payung Sekaki	700	2 400	-	-
Tigo Lurah	330	-	1 100	-
Lembang Jaya	46 700	40 807	26 700	15 066
Danau Kembar	660	390	1 560	1 845
Gunung Talang	54 000	27 920	-	-
Bukit Sundi	-	-	-	-
IX Koto Sungai Lasi	1 695	2 355	200	180
Kubung	306 551	322 345	197 931	268 375
X Koto Diatas	610	62	779	127
X Koto Singkarak	25 050	50 240	1 270	2 250
Junjung Sirih	24 000	13 800	14 410	11 000
<b>Kabupaten Solok</b>	<b>491 743</b>	<b>505 247</b>	<b>248 255</b>	<b>306 776</b>

Lanjutan Tabel/*Continued Table 5.2.6*

Kecamatan Subdistrict	Kencur <i>East Indian Galangal</i>		Kunyit <i>Turmeric</i>	
	2019	2020	2019	2020
(1)	(6)	(7)	(8)	(9)
Pantai Cermin	-	-	950	1 450
Lembah Gumanti	-	-	1 449	2 600
Hiliran Gumanti	-	-	-	-
Payung Sekaki	-	-	960	600
Tigo Lurah	-	-	1 570	2 150
Lembang Jaya	-	-	9 387	8 887
Danau Kembar	-	-	11 550	4 950
Gunung Talang	-	-	24 900	23 910
Bukit Sundi	-	-	-	-
IX Koto Sungai Lasi	-	-	1 900	1 750
Kubung	-	-	326 908	391 512
X Koto Diatas	-	-	750	212
X Koto Singkarak	-	-	11 850	26 300
Junjung Sirih	-	-	27 365	13 550
<b>Kabupaten Solok</b>	-	-	<b>419 539</b>	<b>477 871</b>

Sumber/Source : BPS, Statistik Pertanian Hortikultura SPH/ BPS-Statistics Indonesia, *Agricultural Statistic for Horticulture SPH*

**Tabel 5.2.7** Luas Panen Tanaman Biofarmaka Menurut Jenis Tanaman di Kabupaten Solok, 2019 dan 2020  
**Table** *Harvested Area of Medicinal Plants by Kind of Plant in Solok Regency, 2019 and 2020*

Jenis Tanaman <i>Kind of Plants</i>	Satuan	2019	2020
(1)	(2)	(3)	(4)
Dlingo/ <i>Dringo/ Calamus</i>	m2/ m2	-	-
Jahe/ <i>Ginger</i>	m2/ m2	171 036	195 279
Kapulaga/ <i>Java Cardamom</i>	m2/ m2	184 575	109 905
Keji Beling/ <i>Verbenaceae</i>	m2/ m2	-	-
Kencur/ <i>East Indian Galangal</i>	m2/ m2	-	-
Kunyit/ <i>Turmeric</i>	m2/ m2	142 261	164 965
Laos/Lengkuas/ <i>Galanga</i>	m2/ m2	71 502	81 272
Lempuyang/ <i>Zingiber Aromaticum</i>	m2/ m2	-	-
Lidah Buaya/ <i>Aloevera</i>	m2/ m2	-	-
Mahkota Dewa/ <i>Phaleria Macrocarpa</i>	pohon/ tree	-	-
Mengkudu/Pace/ <i>Indian Mulberry</i>	pohon/ tree	-	-
Sambiloto/ <i>King of Bitter</i>	m2/ m2	-	-
Temuireng/ <i>Black Turmeric</i>	m2/ m2	-	-
Temukunci/ <i>Chinese Keys</i>	m2/ m2	-	-
Temulawak/ <i>Java Turmeric</i>	m2/ m2	-	-

Sumber/Source : BPS, Statistik Pertanian Hortikultura SPH/ *BPS-Statistics Indonesia, Agricultural Statistic for Horticulture SPH*

**Tabel 5.2.8**      **Produksi Tanaman Biofarmaka Menurut Jenis Tanaman di Kabupaten Solok, 2019 dan 2020**  
**Table**              **Production of Medicinal Plants by Kind of Plant in Solok Regency, 2019 and 2020**

Jenis Tanaman <i>Kind of Plants</i>	Satuan	2019	2020
(1)	(2)	(3)	(4)
Dlingo/ <i>Dringo/ Calamus</i>	kg/ kg	-	-
Jahe/ <i>Ginger</i>	kg/ kg	491 323	505 247
Kapulaga/ <i>Java Cardamom</i>	kg/ kg	301 652	247 120
Keji Beling/ <i>Verbenaceae</i>	kg/ kg	-	-
Kencur/ <i>East Indian Galangal</i>	kg/ kg	-	-
Kunyit/ <i>Turmeric</i>	kg/ kg	419 489	477 871
Laos/Lengkuas/ <i>Galanga</i>	kg/ kg	248 255	306 776
Lempuyang/ <i>Zingiber Aromaticum</i>	kg/ kg	-	-
Lidah Buaya/ <i>Aloevera</i>	kg/ kg	-	-
Mahkota Dewa/ <i>Phaleria Macrocarpa</i>	kg/ kg	-	-
Mengkudu/Pace/ <i>Indian Mulberry</i>	kg/ kg	-	-
Sambiloto/ <i>King of Bitter</i>	kg/ kg	-	-
Temuireng/ <i>Black Turmeric</i>	kg/ kg	-	-
Temukunci/ <i>Chinese Keys</i>	kg/ kg	-	-
Temulawak/ <i>Java Turmeric</i>	kg/ kg	-	-

Sumber/Source : BPS, Statistik Pertanian Hortikultura SPH/ BPS-Statistics Indonesia, Agricultural Statistic for Horticulture SPH

**Tabel 5.2.9** Luas Panen Tanaman Hias Menurut Kecamatan dan Jenis Tanaman di Kabupaten Solok, 2019 dan 2020  
**Table** Harvested Area of Ornamental Plants by Subdistrict and Kind of Plant in Solok Regency, 2019 and 2020

Kecamatan Subdistrict	Angrek/ Orchid (m <sup>2</sup> /m <sup>2</sup> )		Anthurium Bunga/ Flamingo Lily Flower (m <sup>2</sup> /m <sup>2</sup> )		Dracaena/ Dracaena (m <sup>2</sup> /m <sup>2</sup> )		Gladiol/ Gladiol (m <sup>2</sup> /m <sup>2</sup> )	
	2019	2020	2019	2020	2019	2020	2019	2020
(1)	(2)	(3)	(4)	(5)	(6)	(7)	(8)	(9)
Pantai Cermin	-	-	-	-	-	-	-	-
Lembah Gumanti	66	58	-	-	-	-	-	-
Hiliran Gumanti	-	-	-	-	-	-	-	-
Payung Sekaki	-	-	-	-	-	-	-	-
Tigo Lurah	-	-	-	-	-	-	-	-
Lembang Jaya	-	-	-	-	-	-	-	-
Danau Kembar	-	-	-	-	-	-	-	-
Gunung Talang	-	-	11	5	8	6	8	4
Bukit Sundi	-	-	-	-	-	-	-	-
IX Koto Sungai Lasi	-	-	-	-	-	-	-	-
Kubung	-	-	-	-	-	-	-	-
X Koto Diatas	-	-	-	-	-	-	-	-
X Koto Singkarak	-	-	-	-	-	-	-	-
Junjung Sirih	-	-	-	-	-	-	-	-
<b>Kabupaten Solok</b>	<b>66</b>	<b>58</b>	<b>11</b>	<b>5</b>	<b>8</b>	<b>6</b>	<b>8</b>	<b>4</b>

Lanjutan Tabel/Continued Table 5.2.9

Kecamatan Subdistrict	Herbras/ <i>Gerbera</i> (m <sup>2</sup> /m <sup>2</sup> )		Keladi Hias/ <i>Caladium</i> (m <sup>2</sup> /m <sup>2</sup> )		Krisan/ <i>Chrysantemum</i> (m <sup>2</sup> /m <sup>2</sup> )		Mawar/ <i>Rose</i> (m <sup>2</sup> /m <sup>2</sup> )	
	2019	2020	2019	2020	2019	2020	2019	2020
(1)	(10)	(11)	(12)	(13)	(14)	(15)	(16)	(17)
Pantai Cermin	-	-	-	-	-	-	-	-
Lembah Gumanti	-	-	18	9	-	-	-	-
Hiliran Gumanti	-	-	-	-	-	-	-	-
Payung Sekaki	-	-	-	-	-	-	-	-
Tigo Lurah	-	-	-	-	-	-	-	-
Lembang Jaya	-	-	-	-	-	-	-	-
Danau Kembar	-	-	-	-	-	-	-	-
Gunung Talang	6	3	-	-	830	2 280	7	6
Bukit Sundi	-	-	-	-	-	-	-	-
IX Koto Sungai Lasi	-	-	-	-	-	-	-	-
Kubung	-	-	-	-	-	-	-	-
X Koto Diatas	-	-	-	-	-	-	-	-
X Koto Singkarak	-	-	-	-	-	-	-	-
Junjung Sirih	-	-	-	-	-	-	-	-
<b>Kabupaten Solok</b>	<b>6</b>	<b>3</b>	<b>18</b>	<b>9</b>	<b>830</b>	<b>2 280</b>	<b>7</b>	<b>6</b>



Lanjutan Tabel/Continued Table 5.2.9

Kecamatan Subdistrict	Pakis/ Leather Leaf Fern (m2/ m2)		Philodendron/ Philodendron (m2/ m2)		Pisang-Pisangan/ Heliconia (m2/ m2)		Sri Rejeki/ Aglaonema (m2/ m2)	
	2019	2020	2019	2020	2019	2020	2019	2020
(1)	(18)	(19)	(20)	(21)	(22)	(23)	(24)	(25)
Pantai Cermin	-	-	-	-	-	-	-	-
Lembah Gumanti	-	-	-	-	-	-	-	-
Hiliran Gumanti	-	-	-	-	-	-	-	-
Payung Sekaki	-	-	-	-	-	-	-	-
Tigo Lurah	-	-	-	-	-	-	-	-
Lembang Jaya	-	-	-	-	-	-	-	-
Danau Kembar	-	-	-	-	-	-	-	-
Gunung Talang	16	8	7	13	15	7	9	6
Bukit Sundi	-	-	-	-	-	-	-	-
IX Koto Sungai Lasi	-	-	-	-	-	-	-	-
Kubung	-	-	-	-	-	-	-	-
X Koto Diatas	-	-	-	-	-	-	-	-
X Koto Singkarak	-	-	-	-	-	-	-	-
Junjung Sirih	-	-	-	-	-	-	-	-
<b>Kabupaten Solok</b>	<b>16</b>	<b>8</b>	<b>7</b>	<b>13</b>	<b>15</b>	<b>7</b>	<b>9</b>	<b>6</b>

Sumber/Source : BPS, Statistik Pertanian Hortikultura SPH/ BPS-Statistics Indonesia, Agricultural Statistic for Horticulture SPH

**Tabel 5.2.10**      **Produksi Tanaman Hias Menurut Kecamatan dan Jenis Tanaman di Kabupaten Solok, 2019 dan 2020**  
**Table**              **Production of Ornamental Plants by Subdistrict and Kind of Plant in Solok Regency, 2019 and 2020**

Kecamatan Subdistrict	Angrek/ Orchid (Tangkai)		Anthurium Bunga/ Flamingo Lily Flower (Tangkai)		Dracaena/ Dracaena (Tangkai)		Gladiol/ Gladiol (Tangkai)	
	2019	2020	2019	2020	2019	2020	2019	2020
(1)	(2)	(3)	(4)	(5)	(6)	(7)	(8)	(9)
Pantai Cermin	-	-	-	-	-	-	-	-
Lembah Gumanti	537	580	-	-	-	-	-	-
Hiliran Gumanti	-	-	-	-	-	-	-	-
Payung Sekaki	-	-	-	-	-	-	-	-
Tigo Lurah	-	-	-	-	-	-	-	-
Lembang Jaya	-	-	-	-	-	-	-	-
Danau Kembar	-	-	-	-	-	-	-	-
Gunung Talang	-	-	30	33	16	33	17	33
Bukit Sundi	-	-	-	-	-	-	-	-
IX Koto Sungai Lasi	-	-	-	-	-	-	-	-
Kubung	-	-	-	-	-	-	-	-
X Koto Diatas	-	-	-	-	-	-	-	-
X Koto Singkarak	-	-	-	-	-	-	-	-
Junjung Sirih	-	-	-	-	-	-	-	-
<b>Kabupaten Solok</b>	<b>537</b>	<b>580</b>	<b>30</b>	<b>33</b>	<b>16</b>	<b>33</b>	<b>17</b>	<b>33</b>

Lanjutan Tabel/Continued Table 5.2.10

Kecamatan Subdistrict	Herbras/ <i>Gerbera</i> ( <i>Tangkai</i> )		Keladi Hias/ <i>Caladium</i> (Pohon)		Krisan/ <i>Chrysantemum</i> ( <i>Tangkai</i> )		Mawar/ <i>Rose</i> ( <i>Tangkai</i> )	
	2019	2020	2019	2020	2019	2020	2019	2020
(1)	(10)	(11)	(12)	(13)	(14)	(15)	(16)	(17)
Pantai Cermin	-	-	-	-	-	-	-	-
Lembah Gumanti	-	-	90	45	-	-	-	-
Hiliran Gumanti	-	-	-	-	-	-	-	-
Payung Sekaki	-	-	-	-	-	-	-	-
Tigo Lurah	-	-	-	-	-	-	-	-
Lembang Jaya	-	-	-	-	-	-	-	-
Danau Kembar	-	-	-	-	-	-	-	-
Gunung Talang	14	27	-	-	63 470	234 300	56	59
Bukit Sundi	-	-	-	-	-	-	-	-
IX Koto Sungai Lasi	-	-	-	-	-	-	-	-
Kubung	-	-	-	-	-	-	-	-
X Koto Diatas	-	-	-	-	-	-	-	-
X Koto Singkarak	-	-	-	-	-	-	-	-
Junjung Sirih	-	-	-	-	-	-	-	-
<b>Kabupaten Solok</b>	<b>14</b>	<b>27</b>	<b>90</b>	<b>45</b>	<b>63 470</b>	<b>234 300</b>	<b>56</b>	<b>59</b>

Lanjutan Tabel/Continued Table 5.2.10

Kecamatan Subdistrict	Pakis/ Leather Leaf Fern (Pohon)		Philodendron/ Philodendron (Pohon)		Pisang-Pisangan/ Heliconia (Tangkai)		Sri Rejeki/ Aglaonema (Pohon)	
	2019	2020	2019	2020	2019	2020	2019	2020
(1)	(18)	(19)	(20)	(21)	(22)	(23)	(24)	(25)
Pantai Cermin	-	-	-	-	-	-	-	-
Lembah Gumanti	-	-	-	-	-	-	-	-
Hiliran Gumanti	-	-	-	-	-	-	-	-
Payung Sekaki	-	-	-	-	-	-	-	-
Tigo Lurah	-	-	-	-	-	-	-	-
Lembang Jaya	-	-	-	-	-	-	-	-
Danau Kembar	-	-	-	-	-	-	-	-
Gunung Talang	114	120	55	92	33	37	33	37
Bukit Sundi	-	-	-	-	-	-	-	-
IX Koto Sungai Lasi	-	-	-	-	-	-	-	-
Kubung	-	-	-	-	-	-	-	-
X Koto Diatas	-	-	-	-	-	-	-	-
X Koto Singkarak	-	-	-	-	-	-	-	-
Junjung Sirih	-	-	-	-	-	-	-	-
<b>Kabupaten Solok</b>	<b>114</b>	<b>120</b>	<b>55</b>	<b>92</b>	<b>33</b>	<b>37</b>	<b>33</b>	<b>37</b>

Sumber/Source : BPS, Statistik Pertanian Hortikultura SPH/ BPS-Statistics Indonesia, Agricultural Statistic for Horticulture SPH

**Tabel 5.2.11 Luas Panen Tanaman Hias Menurut Jenis Tanaman di Kabupaten Solok, 2019 dan 2020**  
**Table** *Harvested Area of Ornamental Plants by Kind of Plant in Solok Regency, 2019 and 2020*

Jenis Tanaman <i>Kind of Plants</i>	Satuan	2019	2020
(1)	(2)	(3)	(4)
Anggrek/ <i>Orchid</i>	m2/ m2	66	58
Anthurium Bunga/ <i>Flamingo Lily Flower</i>	m2/ m2	11	5
Anthurium Daun/ <i>Anthurium</i>	m2/ m2	-	-
Anyelir/ <i>Carnation</i>	m2/ m2	-	-
Balanceng/ <i>Dieffenbacia</i>	m2/ m2	-	-
Dracaena/ <i>Dracaena</i>	m2/ m2	8	6
Euphorbia/ <i>Euphorbia</i>	m2/ m2	-	-
Gladiol/ <i>Gladiol</i>	m2/ m2	8	4
Hanjuang/ <i>Cordyline</i>	m2/ m2	-	-
Herbras/ <i>Gerbera</i>	m2/ m2	6	3
Kamboja Jepang/ <i>Adenium</i>	m2/ m2	-	-
Keladi Hias/ <i>Caladium</i>	m2/ m2	18	9
Krisan/ <i>Chrysantemum</i>	m2/ m2	830	2 280
Mawar/ <i>Rose</i>	m2/ m2	7	6
Melati/ <i>Jasmine</i>	m2/ m2	-	-
Monstera/ <i>Monstera</i>	m2/ m2	-	-
Pakis/ <i>Leather Leaf Fern</i>	m2/ m2	16	8
Palem/ <i>Palm</i>	pohon/ tree	-	-
Pedang-Pedangan/ <i>Sansevieria</i>	m2/ m2	-	-
Philodendron/ <i>Philodendron</i>	m2/ m2	7	13
Pisang-Pisangan/ <i>Heliconia</i>	m2/ m2	15	7
Sedap Malam/ <i>Tuberose</i>	m2/ m2	-	-
Soka/ <i>Ixora</i>	m2/ m2	-	-
Sri Rejeki/ <i>Aglaonema</i>	m2/ m2	9	6

Sumber/Source : BPS, Statistik Pertanian Hortikultura SPH/ BPS-Statistics Indonesia, Agricultural Statistic for Horticulture SPH

**Tabel 5.2.12**      **Produksi Tanaman Hias Menurut Jenis Tanaman di Kabupaten Solok, 2019 dan 2020**  
**Table**                      **Production of Ornamental Plants by Kind of Plant in Solok Regency, 2019 and 2020**

Jenis Tanaman Kind of Plants	Satuan	2019	2020
(1)	(2)	(3)	(4)
Anggrek/ <i>Orchid</i>	tangkai/ stalks	537	580
Anthurium Bunga/ <i>Flamingo Lily Flower</i>	tangkai/ stalks	30	33
Anthurium Daun/ <i>Anthurium</i>	pohon/ tree	-	-
Anyelir/ <i>Carnation</i>	tangkai/ stalks	-	-
Balanceng/ <i>Dieffenbacia</i>	pohon/ tree	-	-
Dracaena/ <i>Dracaena</i>	pohon/ tree	16	33
Euphorbia/ <i>Euphorbia</i>	pohon/ tree	-	-
Gladiol/ <i>Gladiol</i>	tangkai/ stalks	17	33
Hanjuang/ <i>Cordyline</i>	pohon/ tree	-	-
Herbras/ <i>Gerbera</i>	tangkai/ stalks	14	27
Kamboja Jepang/ <i>Adenium</i>	pohon/ tree	-	-
Keladi Hias/ <i>Caladium</i>	pohon/ tree	90	45
Krisan/ <i>Chrysantemum</i>	tangkai/ stalks	63 470	234 300
Mawar/ <i>Rose</i>	tangkai/ stalks	56	59
Melati/ <i>Jasmine</i>	kg/ kg	-	-
Monstera/ <i>Monstera</i>	pohon/ tree	-	-
Pakis/ <i>Leather Leaf Fern</i>	pohon/ tree	114	120
Palem/ <i>Palm</i>	pohon/ tree	-	-
Pedang-Pedangan/ <i>Sansevieria</i>	rumpun/ clumps	-	-
Philodendron/ <i>Philodendron</i>	pohon/ tree	55	92
Pisang-Pisangan/ <i>Heliconia</i>	tangkai/ stalks	33	37
Sedap Malam/ <i>Tuberose</i>	tangkai/ stalks	-	-
Soka/ <i>Ixora</i>	pohon/ tree	-	-
Sri Rejeki/ <i>Aglaonema</i>	pohon/ tree	33	37

Sumber/Source : BPS, Statistik Pertanian Hortikultura SPH/ BPS-Statistics Indonesia, Agricultural Statistic for Horticulture SPH

**Tabel 5.2.13**      **Produksi Buah-buahan Menurut Kecamatan dan Jenis Tanaman di Kabupaten Solok (tangkai), 2019 dan 2020**  
**Table**              **Production of Fruits by Sub District and Kind of Plant in Solok Regency(stalks), 2019-2020**

Kecamatan Subdistrict	Alpukat/ Avocado (kw/ qui)		Apel/ Apple (kw/ qui)		Belimbing/ Star Fruit (kw/ qui)		Duku/Langsai/ Kokosan/ Duku (kw/ qui)	
	2019	2020	2019	2020	2019	2020	2019	2020
(1)	(2)	(3)	(4)	(5)	(6)	(7)	(8)	(9)
Pantai Cermin	7 731	7 200	28	14	-	-	-	-
Lembah Gumanti	17 440	29 500	-	-	-	-	-	-
Hiliran Gumanti	3 685	2 382	-	-	-	-	-	-
Payung Sekaki	7 095	15 319	-	-	-	-	-	-
Tigo Lurah	9	69	-	-	-	1	-	-
Lembang Jaya	14 841	21 127	-	-	33	16	-	-
Danau Kembar	3 404	3 514	-	-	-	-	-	-
Gunung Talang	235 800	267 330	-	-	-	-	-	-
Bukit Sundi	4 368	2 550	-	-	33	32	-	-
IX Koto Sungai Lasi	2 010	2 397	-	-	38	62	98	525
Kubung	5 350	11 424	-	-	5	-	50	48
X Koto Diatas	18 293	18 223	-	-	-	-	-	37
X Koto Singkarak	18 850	24 240	-	-	-	-	-	-
Junjung Sirih	25 369	27 337	-	-	-	-	-	-
<b>Kabupaten Solok</b>	<b>364 245</b>	<b>432 612</b>	<b>28</b>	<b>14</b>	<b>109</b>	<b>111</b>	<b>148</b>	<b>610</b>

Lanjutan Tabel/*Continued Table* 5.2.13

Kecamatan Subdistrict	Durian/ Durian (kw/ qui)		Jambu Air/ Water Apple (kw/ qui)		Jambu Biji/ Guava (kw/ qui)		Jengkol/ Jengkol (kw/ qui)	
	2019	2020	2019	2020	2019	2020	2019	2020
(1)	(10)	(11)	(12)	(13)	(14)	(15)	(16)	(17)
Pantai Cermin	23	14	12	19	151	164	82	54
Lembang Gumanti	-	-	27	90	99	197	-	-
Hiliran Gumanti	21	93	-	25	1 370	1 140	-	3
Payung Sekaki	175	5 571	-	-	-	-	-	139
Tigo Lurah	570	420	6	3	27	148	85	159
Lembang Jaya	97	115	22	33	149	113	237	261
Danau Kembar	-	-	25	29	87	110	-	-
Gunung Talang	-	220	42	190	71	41	462	1 002
Bukit Sundi	3 329	239	45	1 109	248	195	975	419
IX Koto Sungai Lasi	4 082	6 817	1 552	2 688	52	54	1 051	1 812
Kubung	5 037	1 340	139	184	39	46	216	190
X Koto Diatas	10	10 395	898	2 096	220	145	662	915
X Koto Singkarak	21 850	34 405	-	-	1 435	3 765	-	-
Junjung Sirih	-	-	-	-	24	14	42	62
<b>Kabupaten Solok</b>	<b>35 194</b>	<b>59 629</b>	<b>2 768</b>	<b>6 466</b>	<b>3 972</b>	<b>6 132</b>	<b>3 812</b>	<b>5 016</b>



Lanjutan Tabel/Continued Table 5.2.13

Kecamatan Subdistrict	Jeruk Besar/ Pomelo (kw/ qui)		Jeruk Siam/ Keprok/ Orange/ Tangerine (kw/ qui)		Mangga/ Mango (kw/ qui)		Manggis/ Mangosteen (kw/ qui)	
	2019	2020	2019	2020	2019	2020	2019	2020
(1)	(18)	(19)	(20)	(21)	(22)	(23)	(24)	(25)
Pantai Cermin	6	8	548	228	98	85	-	-
Lembah Gumanti	-	-	535	2 700	-	-	-	-
Hiliran Gumanti	-	-	2 280	7 899	-	10	944	3 124
Payung Sekaki	-	-	-	-	-	-	-	54
Tigo Lurah	-	-	11	-	208	-	290	880
Lembang Jaya	-	-	1 002	1 368	68	90	78	66
Danau Kembar	-	-	3 282	1 500	-	-	-	-
Gunung Talang	-	-	-	-	720	2 297	714	724
Bukit Sundi	75	98	540	786	164	875	660	448
IX Koto Sungai Lasi	36	56	4 534	12 832	552	1 031	2 874	2 174
Kubung	-	87	-	-	254	29	593	128
X Koto Diatas	-	-	1 720	6 982	1 682	1 555	2 236	4 664
X Koto Singkarak	-	-	67 675	88 510	710	3 207	340	1 090
Junjung Sirih	-	-	2 452	-	142	126	-	-
<b>Kabupaten Solok</b>	<b>117</b>	<b>249</b>	<b>84 579</b>	<b>122 805</b>	<b>4 598</b>	<b>9 305</b>	<b>8 729</b>	<b>13 352</b>

Lanjutan Tabel/*Continued Table* 5.2.13

Kecamatan Subdistrict	Markisa/Konyal/ Passion fruit (kw/ qui)		Melinjo/ <i>Gnetum</i> / Melinjo (kw/ qui)		Nangka/ Cempedak/ Jackfruit (kw/ qui)		Nenas/ <i>Pineapple</i> (kw/ qui)	
	2019	2020	2019	2020	2019	2020	2019	2020
(1)	(26)	(27)	(28)	(29)	(30)	(31)	(32)	(33)
Pantai Cermin	26	18	9	4	157	205	8	8
Lembah Gumanti	382 673	357 098	-	-	61	177	-	-
Hiliran Gumanti	-	42	-	-	-	18	-	-
Payung Sekaki	-	-	-	-	-	-	-	-
Tigo Lurah	-	-	5	20	68	92	4	3
Lembang Jaya	3 268	5 513	47	37	152	204	17	16
Danau Kembar	822	494	-	-	296	119	-	-
Gunung Talang	42	40	-	-	2 056	1 882	-	-
Bukit Sundi	-	-	-	-	194	580	-	-
IX Koto Sungai Lasi	-	-	2 353	1 722	362	330	-	-
Kubung	-	-	-	-	1 390	1 036	-	2
X Koto Diatas	-	-	860	926	1 305	1 329	-	-
X Koto Singkarak	-	-	-	-	753	929	-	-
Junjung Sirih	-	-	11	11	152	84	-	-
<b>Kabupaten Solok</b>	<b>386 831</b>	<b>363 205</b>	<b>3 285</b>	<b>2 720</b>	<b>6 946</b>	<b>6 985</b>	<b>29</b>	<b>29</b>

Lanjutan Tabel/Continued Table 5.2.13

Kecamatan Subdistrict	Pepaya/ Papaya (kw/ qui)		Petai/ Twisted Cluster Bean (kw/ qui)		Pisang/ Banana (kw/ qui)		Rambutan/ Rambutan (kw/ qui)	
	2019	2020	2019	2020	2019	2020	2019	2020
(1)	(18)	(19)	(20)	(21)	(22)	(23)	(24)	(25)
Pantai Cermin	257	322	48	-	19 035	16 112	-	-
Lembah Gumanti	31	127	-	-	1 072	1 590	-	-
Hiliran Gumanti	119	114	-	-	7 956	7 400	-	-
Payung Sekaki	-	-	884	2 500	10 541	7 754	-	-
Tigo Lurah	21	22	87	167	197	345	-	38
Lembang Jaya	954	1 026	57	51	13 814	11 835	1 032	347
Danau Kembar	181	188	-	-	2 835	2 347	-	-
Gunung Talang	2 436	2 780	56	154	632	531	550	3 214
Bukit Sundi	458	432	558	134	1 321	442	845	840
IX Koto Sungai Lasi	438	819	186	202	1 276	1 331	2 805	1 127
Kubung	4 196	4 127	2 347	520	7 218	5 883	2 083	1 641
X Koto Diatas	454	489	644	942	4 622	6 392	-	1 397
X Koto Singkarak	2 805	2 493	255	496	978	374	1 240	-
Junjung Sirih	267	176	55	32	308	212	-	-
<b>Kabupaten Solok</b>	<b>12 617</b>	<b>13 115</b>	<b>5 177</b>	<b>5 198</b>	<b>71 805</b>	<b>62 548</b>	<b>8 555</b>	<b>8 604</b>

Lanjutan Tabel/*Continued Table* 5.2.13

Kecamatan Subdistrict	Salak/ <i>Snakefruit</i> (kw/ qui)		Sawo/ <i>Sapodilla/ Sawo</i> (kw/ qui)		Sirsak/ <i>Soursop</i> (kw/ qui)		Sukun/ <i>Breadfruit</i> (kw/ qui)	
	2019	2020	2019	2020	2019	2020	2019	2020
(1)	(26)	(27)	(28)	(29)	(30)	(31)	(32)	(33)
Pantai Cermin	-	-	82	94	150	186	-	-
Lembah Gumanti	-	-	-	-	-	-	-	-
Hiliran Gumanti	-	-	-	1	-	-	-	-
Payung Sekaki	-	-	-	-	-	-	-	-
Tigo Lurah	-	-	115	42	8	91	-	-
Lembang Jaya	-	-	393	420	120	128	-	-
Danau Kembar	-	-	-	-	-	-	-	-
Gunung Talang	-	-	36	155	616	679	78	10
Bukit Sundi	-	-	1 045	179	693	555	270	78
IX Koto Sungai Lasi	217	519	1 584	997	492	636	-	-
Kubung	-	-	1 180	1 033	170	141	14	5
X Koto Diatas	-	-	852	875	2 808	3 251	1 084	842
X Koto Singkarak	-	-	495	126	1 889	80	-	-
Junjung Sirih	-	-	4 462	3 685	-	-	31	12
<b>Kabupaten Solok</b>	<b>217</b>	<b>519</b>	<b>10 244</b>	<b>7 607</b>	<b>6 946</b>	<b>5 747</b>	<b>1 477</b>	<b>947</b>

Sumber/*Source* : BPS, Statistik Pertanian Hortikultura SPH/ *BPS-Statistics Indonesia, Agricultural Statistic for Horticulture SPH*

**Tabel 5.2.14**      **Produksi Buah–Buahan dan Sayuran Tahunan Menurut**  
**Table**                **Jenis Tanaman di Kabupaten Solok, 2019 dan 2020**  
**Production of Annual Fruits and Vegetables by Kind of Plant**  
**in Solok Regency, 2019 and 2020**

Jenis Tanaman <i>Kind of Plants</i>	Satuan	2019	2020
(1)	(2)	(3)	(4)
Alpukat/ <i>Avocado</i>	kw/ qui	364 245	432.612
Anggur/ <i>Grape</i>	kw/ qui	-	-
Apel/ <i>Apple</i>	kw/ qui	28	14
Belimbing/ <i>Star Fruit</i>	kw/ qui	109	111
Duku/Langsar/Kokosan/ <i>Duku</i>	kw/ qui	148	610
Durian/ <i>Durian</i>	kw/ qui	35 194	59.629
Jambu Air/ <i>Water Apple</i>	kw/ qui	2 768	6.460
Jambu Biji/ <i>Guava</i>	kw/ qui	3 972	6.132
Jengkol/ <i>Jengkol</i>	kw/ qui	3 812	5.016
Jeruk Besar/ <i>Pomelo</i>	kw/ qui	117	249
Jeruk Siam/Keprok/ <i>Orange/Tangerine</i>	kw/ qui	84 579	122.805
Mangga/ <i>Mango</i>	kw/ qui	4 598	9.305
Manggis/ <i>Mangosteen</i>	kw/ qui	8 729	13.352
Markisa/Konyal/ <i>Passion fruit</i>	kw/ qui	386 831	363.205
Melinjo/ <i>Gnetum/Melinjo</i>	kw/ qui	3 285	2.720
Nangka/Cempedak/ <i>Jackfruit</i>	kw/ qui	6 946	6.985
Nenas/ <i>Pineapple</i>	kw/ qui	29	29
Pepaya/ <i>Papaya</i>	kw/ qui	12 617	13.115
Pisang/ <i>Banana</i>	kw/ qui	71 805	62.548
Rambutan/ <i>Rambutan</i>	kw/ qui	8 555	8.604
Salak/ <i>Snakefruit</i>	kw/ qui	217	519
Sawo/ <i>Sapodilla/Sawo</i>	kw/ qui	10 244	7.607
Sirsak/ <i>Soursop</i>	kw/ qui	6 946	5.747
Sukun/ <i>Breadfruit</i>	kw/ qui	1 477	947

Sumber/Source : BPS, Statistik Pertanian Hortikultura SPH/ BPS-Statistics Indonesia, *Agricultural Statistic for Horticulture SPH*

**Tabel**  
**Table** 5.2.15**Banyak Tanam, Panen dan Produksi (ton) Buah-buahan Menurut Kecamatan di Kabupaten Solok, 2020**  
**Number of Tress, Harvested and Production (ton) of Fruits by Sub District in Solok Regency, 2020**

Kecamatan Subdistrict	Duku/Langsat Duku			Durian Durian		
	Jumlah Tanaman Number of Tree	Luas Panen Harvest- ed Area	Produksi Produc- tion	Jumlah Tanaman Number of Tree	Luas Panen Harvest- ed Area	Produksi Produc- tion (ton)
(1)	(2)	(3)	(4)	(5)	(6)	(7)
Pantai Cermin	7	-	-	3 713	36	1,4
Lembah Gumanti	-	-	-	-	-	-
Hiliran Gumanti	-	-	-	610	102	9,3
Payung Sekaki	214	-	-	10 483	4 120	557,1
Tigo Lurah	-	-	-	2 080	840	42,0
Lembang Jaya	-	-	-	387	110	11,5
Danau Kembar	-	-	-	-	-	-
Gunung Talang	-	-	-	1 975	420	22,0
Bukit Sundi	567	-	-	14 910	235	23,9
IX Koto Sungai Lasi	1 129	1 050	52,5	28 489	22 417	681,7
Kubung	203	87	4,8	12 847	1 255	134,0
X Koto Diatas	475	100	3,7	45 857	24 051	1 040
X Koto Singkarak	500	-	-	41 800	27 500	3 440,5
Junjung Sirih	-	-	-	1 294	-	-
<b>2020</b>	<b>3 095</b>	<b>1 237</b>	<b>61,0</b>	<b>164 445</b>	<b>81 086</b>	<b>5 962,9</b>
<b>2019</b>	<b>3 064</b>	<b>347</b>	<b>14,8</b>	<b>157 193</b>	<b>43 203</b>	<b>3 519,4</b>

Lanjutan Tabel/Continued Table 5.2.15

Kecamatan Subdistrict	Jambu Biji Guava			Nangka Jack Fruit		
	Jumlah Tanaman Number of Tree	Luas Panen Harvest- ed Area	Produksi Produc- tion	Jumlah Tanaman Number of Tree	Luas Panen Harvest- ed Area	Produksi Produc- tion (ton)
(1)	(8)	(9)	(10)	(11)	(12)	(13)
Pantai Cermin	216	125	16,4	292	130	20,5
Lembah Gumanti	502	277	19,7	271	180	17,7
Hiliran Gumanti	2 813	1 300	114,0	67	22	1,8
Payung Sekaki	-	-	-	-	-	-
Tigo Lurah	1 798	352	14,8	109	79	9,2
Lembang Jaya	325	136	11,3	343	215	20,4
Danau Kembar	357	237	11,0	424	200	11,9
Gunung Talang	127	130	4,1	2 463	1 990	188,2
Bukit Sundi	529	259	19,5	1 122	350	58,0
IX Koto Sungai Lasi	175	110	5,4	482	235	33,0
Kubung	265	103	4,6	1 754	517	103,6
X Koto Diatas	481	170	15	1 258	1 167	133
X Koto Singkarak	6 590	3 200	377	874	647	93
Junjung Sirih	86	43	1	232	109	8
<b>2020</b>	<b>14 264</b>	<b>6 442</b>	<b>613,2</b>	<b>9 691</b>	<b>5 841</b>	<b>698,5</b>
<b>2019</b>	<b>16 666</b>	<b>5 686</b>	<b>395,2</b>	<b>9 529</b>	<b>6 293</b>	<b>695,5</b>

Lanjutan Tabel/*Continued Table* 5.2.15

Kecamatan Subdistrict	Jeruk Orange			Manggis Manggis		
	Jumlah Tanaman Number of Tree	Luas Panen Harvest- ed Area	Produksi Production	Jumlah Tanaman Number of Tree	Luas Panen Harvest- ed Area	Produksi Production (ton)
(1)	(14)	(15)	(16)	(17)	(18)	(19)
Pantai Cermin	11 016	125	22,8	814	-	-
Lembah Gumanti	6 896	3 000	270,0	-	-	-
Hiliran Gumanti	12 474	4 639	789,9	11 247	1 950	312,4
Payung Sekaki	-	-	-	3 370	160	5,4
Tigo Lurah	672	-	-	3 611	1 250	88,0
Lembang Jaya	2 958	1 250	136,8	190	70	6,6
Danau Kembar	8 285	2 000	150,0	-	-	-
Gunung Talang	68	-	-	2 768	365	72,4
Bukit Sundi	2 620	896	78,6	4 458	355	44,8
IX Koto Sungai Lasi	8 799	8 306	1 283,2	12 025	7 210	217,4
Kubung	5 408	-	-	8 078	317	12,8
X Koto Diatas	7 735	4 104	698	9 704	4 215	466
X Koto Singkarak	172 110	89 420	8 851	2 575	1 450	109
Junjung Sirih	7 990	-	-	50	-	-
<b>2020</b>	<b>247 031</b>	<b>113 740</b>	<b>12 280,5</b>	<b>58 890</b>	<b>17 342</b>	<b>1 335,2</b>
<b>2019</b>	<b>247 635</b>	<b>137 634</b>	<b>8 521,1</b>	<b>57 416</b>	<b>13 375</b>	<b>893,6</b>



Lanjutan Tabel/Continued Table 5.2.15

Kecamatan Subdistrict	Pisang Banana			Nenas Pine Apple		
	Jumlah Tanaman Number of Tree	Luas Panen Harvest- ed Area	Produksi Production	Jumlah Tanaman Number of Tree	Luas Panen Harvest- ed Area	Produksi Production (ton)
(1)	(20)	(21)	(22)	(23)	(24)	(25)
Pantai Cermin	26 835	26 682	1 611,2	461	240	0,8
Lembah Gumanti	4 762	2 200	159,0	-	-	-
Hiliran Gumanti	13 373	7 825	740,0	-	-	-
Payung Sekaki	13 177	7 546	775,4	-	-	-
Tigo Lurah	710	467	34,5	65	65	0,3
Lembang Jaya	13 447	10 150	1 183,5	520	330	1,6
Danau Kembar	7 127	6 300	234,7	20	-	-
Gunung Talang	2 559	940	53,1	-	-	-
Bukit Sundi	1 439	517	44,2	-	-	-
IX Koto Sungai Lasi	2 837	1 280	133,1	-	-	-
Kubung	16 205	7 549	588,3	1 003	211	0,2
X Koto Diatas	9 942	4 689	639	-	-	-
X Koto Singkarak	2 270	990	37	-	-	-
Junjung Sirih	1 038	235	21	-	-	-
<b>2020</b>	<b>115 721</b>	<b>77 370</b>	<b>6 254,8</b>	<b>2 069</b>	<b>846</b>	<b>2,9</b>
<b>2019</b>	<b>118 109</b>	<b>89 437</b>	<b>7 180,5</b>	<b>2 049</b>	<b>695</b>	<b>2,9</b>

Lanjutan Tabel/*Continued Table* 5.2.15

Kecamatan Subdistrict	Pepaya Papaya			Alpokad Avocado		
	Jumlah Tanaman Number of Tree	Luas Panen Harvest- ed Area	Produksi Produc- tion	Jumlah Tanaman Number of Tree	Luas Panen Harvest- ed Area	Produksi Produc- tion (ton)
(1)	(26)	(27)	(28)	(29)	(30)	(31)
Pantai Cermin	398	306	32,2	8 750	2 750	720,0
Lembah Gumanti	274	225	12,7	23 242	10 500	2 950,0
Hiliran Gumanti	446	156	11,4	3 387	945	238,2
Payung Sekaki	-	-	-	13 242	6 606	1 531,9
Tigo Lurah	70	40	2,2	350	67	6,9
Lembang Jaya	1 636	935	102,6	15 931	7 210	2 112,7
Danau Kembar	382	250	18,8	7 977	1 800	351,4
Gunung Talang	6 191	3 293	278,0	92 110	68 030	26 733,0
Bukit Sundi	2 046	300	43,2	4 433	921	255,0
IX Koto Sungai Lasi	1 056	810	81,9	1 806	801	239,7
Kubung	6 945	4 595	412,7	17 932	4 197	1 142,4
X Koto Diatas	1 011	614	48,9	12 718	5 026	1 822,0
X Koto Singkarak	5 890	3 128	249,3	10 545	7 355	2 424,0
Junjung Sirih	1 423	288	17,6	17 458	7 500	2 733,7
<b>2020</b>	<b>27 768</b>	<b>14 940</b>	<b>1 311,5</b>	<b>229 881</b>	<b>123 708</b>	<b>43 261,2</b>
<b>2019</b>	<b>25 797</b>	<b>13 968</b>	<b>1 261,7</b>	<b>223 702</b>	<b>120 433</b>	<b>36 424,2</b>

Lanjutan Tabel/Continued Table 5.2.15

Kecamatan Subdistrict	Mangga Mango			Rambutan		
	Jumlah Tanaman Number of Tree	Luas Panen Harvest- ed Area	Produksi Produc- tion	Jumlah Tanaman Number of Tree	Luas Panen Harvest- ed Area	Produksi Produc- tion (ton)
(1)	(32)	(33)	(34)	(35)	(36)	(37)
Pantai Cermin	720	210	8,5	65	-	-
Lembah Gumanti	-	-	-	-	-	-
Hiliran Gumanti	72	11	1,0	-	-	-
Payung Sekaki	-	-	-	-	-	-
Tigo Lurah	429	-	-	636	90	3,8
Lembang Jaya	444	125	9,0	1 971	460	34,7
Danau Kembar	-	-	-	-	-	-
Gunung Talang	2 122	1 382	229,7	4 246	2 225	321,4
Bukit Sundi	2 614	700	87,5	11 622	1 297	84,0
IX Koto Sungai Lasi	1 334	621	103,1	7 440	4 510	112,7
Kubung	1 626	75	2,9	13 639	5 215	164,1
X Koto Diatas	2 814	1 010	156	12 384	3 109	140
X Koto Singkarak	2 238	1 365	321	20 009	-	-
Junjung Sirih	334	120	13	-	-	-
<b>2020</b>	<b>14 747</b>	<b>5 619</b>	<b>930,5</b>	<b>72 012</b>	<b>16 906</b>	<b>860,4</b>
<b>2019</b>	<b>13 446</b>	<b>5 547</b>	<b>455,8</b>	<b>75 344</b>	<b>16 290</b>	<b>855,5</b>

Lanjutan Tabel/*Continued Table* 5.2.15

Kecamatan Subdistrict	Sawo Chic			Markisa Passion Fruit		
	Jumlah Tanaman Number of Tree	Luas Panen Harvest- ed Area	Produksi Produc- tion	Jumlah Tanaman Number of Tree	Luas Panen Harvest- ed Area	Produksi Produc- tion (ton)
(1)	(38)	(39)	(40)	(41)	(42)	(43)
Pantai Cermin	238	67	9,4	120	25	1,8
Lembah Gumanti	-	-	-	490 003	475 143	35 709,8
Hiliran Gumanti	44	2	0,1	232	104	4,2
Payung Sekaki	-	-	-	25	-	-
Tigo Lurah	144	50	4,2	-	-	-
Lembang Jaya	371	275	42,0	19 008	8 950	551,3
Danau Kembar	-	-	-	2 866	1 000	49,4
Gunung Talang	1 799	130	15,5	399	204	4,0
Bukit Sundi	1 778	122	17,9	-	-	-
IX Koto Sungai Lasi	938	845	99,7	-	-	-
Kubung	2 290	1 258	103,3	-	-	-
X Koto Diatas	960	787	88	-	-	-
X Koto Singkarak	1 180	105	13	-	-	-
Junjung Sirih	3 264	2 850	369	-	-	-
<b>2020</b>	<b>13 006</b>	<b>6 491</b>	<b>760,7</b>	<b>512 653</b>	<b>485 426</b>	<b>36 320,5</b>
<b>2019</b>	<b>12 913</b>	<b>7 205</b>	<b>985,6</b>	<b>529 731</b>	<b>477 547</b>	<b>38 683,1</b>

Lanjutan Tabel/Continued Table 5.2.15

Kecamatan Subdistrict	Sirsak Soursop			Sukun Breadfruit		
	Jumlah Tanaman Number of Tree	Luas Panen Harvest- ed Area	Produksi Produc- tion	Jumlah Tanaman Number of Tree	Luas Panen Harvest- ed Area	Produksi Produc- tion (ton)
(1)	(44)	(45)	(46)	(47)	(48)	(49)
Pantai Cermin	707	205	18,6	-	-	-
Lembah Gumanti	-	-	-	-	-	-
Hiliran Gumanti	-	-	-	-	-	-
Payung Sekaki	-	-	-	-	-	-
Tigo Lurah	85	85	9,1	-	-	-
Lembang Jaya	337	245	12,8	-	-	-
Danau Kembar	-	-	-	-	-	-
Gunung Talang	2 910	898	67,9	197	35	1,0
Bukit Sundi	1 496	543	55,5	655	52	7,8
IX Koto Sungai Lasi	952	466	63,6	-	-	-
Kubung	551	219	14,1	49	21	0,5
X Koto Diatas	8 503	4 311	325	2 251	1 047	84
X Koto Singkarak	3 550	300	8	315	-	-
Junjung Sirih	-	-	-	33	11	1
<b>2020</b>	<b>19 091</b>	<b>7 272</b>	<b>574,7</b>	<b>3 500</b>	<b>1 166</b>	<b>94,7</b>
<b>2019</b>	<b>19 439</b>	<b>6 855</b>	<b>742,9</b>	<b>3 195</b>	<b>2 012</b>	<b>147,7</b>

Sumber/Source : Dinas Pertanian Kabupaten Solok / Agriculture Service of Solok Regency

**Tabel 5.2.16** Banyaknya Mesin Pemeberantas Jasad Pengganggu Menurut Kecamatan di Kabupaten Solok, 2020  
**Table** *Number of Pest Control Machines by Sub District in Solok Regency, 2020*

Jenis Tanaman <i>Kind of Plants</i>	Handsprayer	Knapsack Motor Sprayer	Skid Power Sprayer	Swing Fog Medium	Emposan Fumigator
(1)	(2)	(3)	(4)	(5)	(6)
Pantai Cermin	915	11	-	-	4
Lembah Gumanti	16 935	28	1	-	2
Hiliran Gumanti	980	-	-	-	3
Payung Sekaki	155	-	-	-	-
Tigo Lurah	85	-	-	-	-
Lembang Jaya	2 022	-	1	-	-
Danau Kembar	7 405	-	-	-	-
Gunung Talang	1 366	-	2	-	75
Bukit Sundi	587	-	-	-	-
IX Koto Sungai Lasi	233	-	-	-	-
Kubung	395	19	-	-	19
X Koto Diatas	357	-	-	-	7
X Koto Singkarak	1 409	-	-	-	3
Junjung Sirih	418	-	-	-	5
<b>2020</b>	<b>33 262</b>	<b>58</b>	<b>4</b>	<b>-</b>	<b>118</b>
<b>2019</b>	<b>26 288</b>	<b>58</b>	<b>4</b>	<b>-</b>	<b>104</b>

Sumber/Source : Dinas Pertanian Kabupaten Solok / Agriculture Service of Solok Regency

**Tabel 5.2.17** Banyaknya Mesin Pengolah Jagung Menurut Kecamatan di Kabupaten Solok, 2020  
**Table** Number of Maize Processing by Sub District in Solok Regency, 2020

Kecamatan Sub District	Pemipil Jagung Corn Peeler	Penggilingan Jagung Corn Grid
(1)	(2)	(3)
Pantai Cermin	-	-
Lembah Gumanti	2	-
Hiliran Gumanti	-	-
Payung Sekaki	-	-
Tigo Lurah	-	-
Lembang Jaya	-	-
Danau Kembar	-	-
Gunung Talang	-	-
Bukit Sundi	2	-
IX Koto Sungai Lasi	-	-
Kubung	5	-
X Koto Diatas	-	1
X Koto Singkarak	-	1
Junjung Sirih	-	-
<b>2020</b>	<b>9</b>	<b>2</b>
<b>2019</b>	<b>6</b>	<b>2</b>

Sumber/Source : Dinas Pertanian Kabupaten Solok / Agriculture Service of Solok Regency

**Tabel 5.2.18** Banyaknya Alat Panen Gabah dan Plawija di Kabupaten Solok, 2020  
**Table** *Number of paddy and Secondary Harvesting Tools in Solok Regency, 2020*

Jenis Tanaman <i>Kind of Plants</i>	Sabit Berigi <i>Serrated Sickie</i>	Reaper	Combine Harvester
(1)	(2)	(3)	(4)
Pantai Cermin	25	-	-
Lembah Gumanti	-	-	-
Hiliran Gumanti	30	-	-
Payung Sekaki	-	1	-
Tigo Lurah	-	-	-
Lembang Jaya	42	-	2
Danau Kembar	-	-	-
Gunung Talang	50	-	1
Bukit Sundi	-	-	2
IX Koto Sungai Lasi	25	-	-
Kubung	57	-	3
X Koto Diatas	72	-	-
X Koto Singkarak	12	-	8
Junjung Sirih	22	-	2
<b>2020</b>	<b>335</b>	<b>1</b>	<b>18</b>
<b>2019</b>	<b>330</b>	<b>-</b>	<b>17</b>

Sumber/Source : Dinas Pertanian Kabupaten Solok / *Agriculture Service of Solok Regency*



**Tabel 5.2.19** Banyaknya Mesin Pengolah Gabah Menurut Jenisnya di Kabupaten Solok, 2020  
**Table** Number of Paddy Processing Machines by Type in Solok Regency, 2020

Kecamatan Sub District	Perontok Padi Thresher		Pembersih Gabah Cleaner	Gabah Paddy	Pengereng Dryer	
	Pedal Thresher	Power Thresher			Palawija Secondary Food	Sayuran Vegetables
(1)	(2)	(3)	(4)	(5)	(6)	(7)
Pantai Cermin	1	-	41	-	-	-
Lembah Gumanti	5	-	30	-	-	-
Hiliran Gumanti	40	-	80	-	-	-
Payung Sekaki	4	-	115	-	-	-
Tigo Lurah	25	-	25	-	-	-
Lembang Jaya	14	-	79	-	-	-
Danau Kembar	-	-	-	-	-	-
Gunung Talang	12	-	144	-	-	-
Bukit Sundi	5	-	437	-	-	-
IX Koto Sungai Lasi	1	-	98	-	-	-
Kubung	5	2	397	-	-	-
X Koto Diatas	14	23	229	-	-	-
X Koto Singkarak	288	2	174	-	-	-
Junjung Sirih	-	-	49	-	-	-
<b>2020</b>	<b>414</b>	<b>27</b>	<b>1 898</b>	<b>-</b>	<b>-</b>	<b>-</b>
<b>2019</b>	<b>413</b>	<b>27</b>	<b>1 821</b>	<b>-</b>	<b>-</b>	<b>-</b>

Lanjutan Tabel/*Continued Table* 5.2.19

Kecamatan <i>Subdistrict</i>	Penggiling Padi <i>Milling</i>		Huller <i>Rice milling unit</i>	Pemecah Kulit <i>Husker</i>	Penyosoh Beras <i>Polisher</i>
	Padi Besar <i>Large rice mill</i>	Padi Kecil <i>Small rice mill</i>			
(1)	(8)	(9)	(10)	(11)	(12)
Pantai Cermin	-	-	45	-	-
Lembah Gumanti	-	-	10	-	9
Hiliran Gumanti	-	-	68	-	-
Payung Sekaki	-	-	18	-	-
Tigo Lurah	-	-	69	3	3
Lembang Jaya	-	2	51	-	-
Danau Kembar	-	-	-	-	-
Gunung Talang	5	-	125	-	-
Bukit Sundi	-	-	53	-	-
IX Koto Sungai Lasi	-	-	22	-	-
Kubung	-	1	99	-	-
X Koto Diatas	-	-	47	-	-
X Koto Singkarak	1	-	31	-	-
Junjung Sirih	-	-	12	-	-
<b>2020</b>	<b>6</b>	<b>3</b>	<b>650</b>	<b>3</b>	<b>12</b>
<b>2019</b>	<b>6</b>	<b>2</b>	<b>659</b>	<b>3</b>	<b>12</b>

Sumber/*Source* : Dinas Pertanian Kabupaten Solok / *Agriculture Service of Solok Regency*

**Tabel 5.2.20** Banyaknya Mesin Pengolah Ubi Kayu Menurut Kecamatan di Kabupaten Solok, 2020  
**Table** *Number of Cassava Processing Machines by Sub District Solok Regency, 2020*

Kecamatan Sub District	Pemarut Ubi Kayu Cassava Greater	Perajang Ubi Kayu Cassava Mincer	Pembuat Chip Chip Maker	Pembuat Pelet Pelet Maker	Penepung
(1)	(2)	(3)	(4)	(5)	(6)
Pantai Cermin	-	-	-	-	12
Lembah Gumanti	-	2	-	-	14
Hiliran Gumanti	-	-	-	-	15
Payung Sekaki	-	-	-	-	-
Tigo Lurah	-	-	-	-	-
Lembang Jaya	-	6	-	-	-
Danau Kembar	-	-	-	-	-
Gunung Talang	-	-	-	-	-
Bukit Sundi	212	2	-	-	-
IX Koto Sungai Lasi	-	-	-	-	-
Kubung	130	158	-	1	3
X Koto Diatas	20	30	-	-	-
X Koto Singkarak	96	2	-	-	-
Junjung Sirih	-	-	-	1	-
<b>2020</b>	<b>458</b>	<b>200</b>	<b>-</b>	<b>2</b>	<b>44</b>
<b>2019</b>	<b>458</b>	<b>192</b>	<b>-</b>	<b>2</b>	<b>44</b>

Sumber/Source : Dinas Pertanian Kabupaten Solok / Agriculture Service of Solok Regency

**Tabel 5.2.21** Banyaknya Pompa Air Menurut Kecamatan dan  
**Table** Ukurannya di Kabupaten Solok, 2020  
*Number of Water Pump by Sub District and Size in Solok  
 Regency, 2020*

Kecamatan Sub District	2 inci	3 inci	4 inci	6 inci	Lainnya Others
(1)	(2)	(3)	(4)	(5)	(6)
Pantai Cermin	-	4	4		-
Lembah Gumanti	18	-	-	4	-
Hiliran Gumanti	21	14	25	-	-
Payung Sekaki	7	1	7	2	-
Tigo Lurah	6	2	5	1	
Lembang Jaya	7	5	-	-	-
Danau Kembar	2	-	10	2	-
Gunung Talang	-	13	14	1	-
Bukit Sundi		-	19	-	-
IX Koto Sungai Lasi	-	10	-	-	
Kubung	6	-	19		-
X Koto Diatas	21	15	9	-	
X Koto Singkarak	8	9	8	32	-
Junjung Sirih	182	7	157	36	-
<b>2020</b>	<b>278</b>	<b>80</b>	<b>277</b>	<b>78</b>	<b>-</b>
<b>2019</b>	<b>242</b>	<b>56</b>	<b>124</b>	<b>39</b>	<b>-</b>

Sumber/Source : Dinas Pertanian Kabupaten Solok / Agriculture Service of Solok Regency

**Tabel 5.2.22** Banyaknya Grader dan Alat Pengolahan Gabah Lainnya di Kabupaten Solok, 2020  
**Table** Number of grader and others kinds of Paddy Processing in Solok Regency, 2020

Kecamatan Sub District	Grader	Tong Palambuik Softening Bin	Lumbo
(1)	(2)	(3)	(4)
Pantai Cermin	-	285	41
Lembah Gumanti	-	59	30
Hiliran Gumanti	-	157	80
Payung Sekaki	-	299	115
Tigo Lurah	-	750	25
Lembang Jaya	-	241	79
Danau Kembar	-	13	-
Gunung Talang	-	579	144
Bukit Sundi	-	407	437
IX Koto Sungai Lasi	-	145	98
Kubung	-	380	397
X Koto Diatas	-	435	229
X Koto Singkarak	-	290	174
Junjung Sirih	-	93	49
<b>2020</b>	<b>-</b>	<b>4 133</b>	<b>1 898</b>
<b>2019</b>	<b>-</b>	<b>4 118</b>	<b>1 821</b>

Sumber/Source: Dinas Pertanian Kabupaten Solok / Agriculture Service of Solok Regency

**Tabel 5.2.23** Banyaknya Mesin Pengolah Lahan Menurut Kecamatan di Kabupaten Solok, 2020  
**Table** *Number of Land Processing Machines by Sub in Solok Regency, 2020*

Kecamatan Sub District	Traktor Roda Dua Two Wheels Tractors		Traktor Roda Empat Four Wheels Tractors	
		Mini Small	Sedang Medium	Besar Big
(1)	(2)	(3)	(4)	(5)
Pantai Cermin	148	1	-	-
Lembah Gumanti	89	4	-	-
Hiliran Gumanti	111	-	-	-
Payung Sekaki	64	1	-	-
Tigo Lurah	99	-	-	-
Lembang Jaya	82	-	-	-
Danau Kembar	21	-	-	-
Gunung Talang	201	2	-	-
Bukit Sundi	176	2	-	-
IX Koto Sungai Lasi	63	-	-	-
Kubung	295	1	-	-
X Koto Diatas	183	-	-	-
X Koto Singkarak	170	2	-	-
Junjung Sirih	46	-	-	-
<b>2020</b>	<b>1 748</b>	<b>13</b>	<b>-</b>	<b>-</b>
<b>2019</b>	<b>1 664</b>	<b>11</b>	<b>-</b>	<b>-</b>

Sumber/Source : Dinas Pertanian Kabupaten Solok / Agriculture Service of Solok Regency

**Tabel 5.2.24** Banyaknya Kelompok Tani, Kios Saprodi dan Penyuluhan Pertanian Menurut Kecamatan di Kabupaten Solok, 2020  
**Table** Number of Farmers, Kios and Agriculture Peasants in Solok Regency, 2020

Kecamatan Sub District	Kelompok Tani	Penyuluhan Pertanian		Kios Saprodi
		PNS	TB-PPL	
(1)	(2)	(3)	(4)	(5)
Pantai Cermin	95	2	2	6
Lembah Gumanti	110	4	6	60
Hiliran Gumanti	138	3	5	20
Payung Sekaki	67	3	1	5
Tigo Lurah	86	3	2	4
Lembang Jaya	147	3	5	48
Danau Kembar	78	4	1	25
Gunung Talang	182	6	4	26
Bukit Sundi	105	5	2	9
IX Koto Sungai Lasi	77	5	3	6
Kubung	192	6	2	33
X Koto Diatas	105	5	2	9
X Koto Singkarak	127	3	5	12
Junjung Sirih	47	3	1	13
<b>2020</b>	<b>1 556</b>	<b>55</b>	<b>41</b>	<b>276</b>
<b>2019</b>	<b>1 585</b>	<b>63</b>	<b>41</b>	<b>312</b>

Sumber/Source : Dinas Pertanian Kabupaten Solok / Agriculture Service of Solok Regency

### 5.3 PERKEBUNAN

#### ESTATE CROPS

**Tabel 5.3.1** Luas Areal Tanaman Perkebunan Menurut Kecamatan dan Jenis Tanaman di Kabupaten Solok(ha), 2019 dan 2020  
*Planted Area of Estate Crops by Sub District and Type of Crops in Solok Regency(ha), 2019 dan 2020*

Kecamatan Sub District	Kelapa Sawit Oil Palm		Kelapa Coconut		Karet Rubber		Kopi Coffe	
	2019	2020	2019	2020	2019	2020	2019	2020
(1)	(2)	(3)	(4)	(5)	(6)	(7)	(8)	(9)
Pantai Cermin	-	-	43,30	42,25	45,00	39,00	1 582,50	1 584,00
Lembah Gumanti	-	-	-	-	-	-	313,00	325,50
Hiliran Gumanti	-	-	22,50	22,50	504,00	504,00	418,50	427,00
Payung Sekaki	-	-	52,50	52,00	506,00	506,00	322,00	334,50
Tigo Lurah	-	-	10,00	10,00	726,00	726,00	3 516,50	3 514,50
Lembang Jaya	-	-	74,00	74,00	14,50	9,50	63,50	64,50
Danau Kembar	-	-	-	-	-	-	133,00	153,50
Gunung Talang	-	-	367,50	368,00	22,00	21,00	339,50	357,50
Bukit Sundi	-	-	173,00	173,00	357,75	357,75	96,50	96,50
IX Koto Sungai Lasi	-	12,50	163,50	165,25	337,25	329,25	148,00	147,00
Kubung	-	5,50	502,25	502,25	564,50	558,50	270,50	269,50
X Koto Diatas	-	-	301,00	301,50	825,00	823,50	419,50	459,00
X Koto Singkarak	-	4,50	360,00	370,50	831,00	834,00	696,00	702,75
Junjung Sirih	-	-	162,00	162,75	117,00	97,00	15,00	15,00
<b>Kabupaten Solok</b>	-	<b>22,50</b>	<b>2 231,55</b>	<b>2 244,00</b>	<b>4 850,00</b>	<b>4 805,50</b>	<b>1 797,50</b>	<b>8 450,75</b>



Lanjutan Tabel/Continued Table 5.3.1

Kecamatan Subdistrict	Kakao Cocoa		Tebu Sugar cane		Teh Tea		Tembakau Tobacco	
	2019	2020	2019	2020	2019	2020	2019	2020
(1)	(2)	(3)	(4)	(5)	(6)	(7)	(8)	(9)
Pantai Cermin	38,00	38,00	-	-	-	-	20,75	20,75
Lembah Gumanti	-	-	164,50	167,50	-	-	-	-
Hiliran Gumanti	86,75	86,75	404,50	441,00	-	-	8,50	8,50
Payung Sekaki	642,00	637,00	-	6,00	-	-	-	-
Tigo Lurah	375,00	375,00	4,50	6,00	-	-	-	-
Lembang Jaya	37,50	37,50	-	-	-	-	-	-
Danau Kembar	-	-	2,00	2,50	81,00	81,00	-	-
Gunung Talang	259,00	253,00	-	2,00	444,00	443,00	-	-
Bukit Sundi	251,50	251,50	-	-	-	-	-	-
IX Koto Sungai Lasi	542,50	537,00	-	-	-	-	-	-
Kubung	486,00	502,00	1,10	2,00	-	-	3,50	3,50
X Koto Diatas	521,50	525,50	-	-	-	-	-	-
X Koto Singkarak	541,75	555,75	-	-	-	-	-	-
Junjung Sirih	170,00	164,50	-	-	-	-	-	-
<b>Kabupaten Solok</b>	<b>3 951,50</b>	<b>3 963,50</b>	<b>624,00</b>	<b>627,00</b>	<b>525,00</b>	<b>524,00</b>	<b>32,75</b>	<b>32,75</b>

Sumber/Source : Dinas Pertanian Kabupaten Solok / Agriculture Service of Solok Regency

**Tabel 5.3.2**      **Produksi Perkebunan Menurut Kecamatan dan Jenis Tanaman di Kabupaten Solok (ton), 2020**  
**Table**            **Production of Estate by Sub District and Type of Crops in Solok Regency (ton), 2020**

Kecamatan Sub District	Kelapa Sawit Oil Palm		Kelapa Coconut		Karet Rubber		Kopi Coffe	
	2019	2020	2019	2020	2019	2020	2019	2020
(1)	(2)	(3)	(4)	(5)	(6)	(7)	(8)	(9)
Pantai Cermin	-	-	35,90	32,75	23,25	21,00	511,5	501,50
Lembah Gumanti	-	-	-	-	-	-	181,3	185,50
Hiliran Gumanti	-	-	10,60	9,50	202,00	202,00	145,5	155,15
Payung Sekaki	-	-	27,70	22,85	305,50	291,50	86,9	86,20
Tigo Lurah	-	-	4,90	4,70	406,50	416,00	738,7	707,90
Lembang Jaya	-	-	47,30	40,75	-	-	24,7	24,35
Danau Kembar	-	-	-	-	-	-	63,8	70,00
Gunung Talang	-	-	372,50	341,00	6,30	6,50	111,0	111,50
Bukit Sundi	-	-	148,75	138,50	232,50	229,50	33,9	32,00
IX Koto Sungai Lasi	-	72,50	143,50	126,50	186,50	182,00	31,5	31,25
Kubung	-	26,30	417,00	374,50	335,00	321,00	78,2	88,50
X Koto Diatas	-	-	242,75	226,50	342,00	355,00	134,5	125,50
X Koto Singkarak	-	21,70	365,00	331,50	358,50	385,50	329,5	300,50
Junjung Sirih	-	-	143,30	129,70	60,50	44,50	1,8	1,50
<b>Kabupaten Solok</b>	-	<b>120,50</b>	<b>1 959,15</b>	<b>1 778,75</b>	<b>2 458,55</b>	<b>2 454,50</b>	<b>2 472,8</b>	<b>2 421,35</b>

Lanjutan Tabel/Continued Table 5.3.2

Kecamatan Subdistrict	Kakao Cocoa		Tebu Sugar cane		Teh Tea		Tembakau Tobacco	
	2019	2020	2019	2020	2019	2020	2019	2020
(1)	(10)	(11)	(12)	(13)	(14)	(15)	(16)	(17)
Pantai Cermin	21,25	19,00	-	-	-	-	10,95	11,35
Lembah Gumanti	-	-	196,00	197,50	-	-	-	-
Hiliran Gumanti	49,25	44,00	581,78	555,00	-	-	2,23	3,90
Payung Sekaki	315,50	285,00	0,45	3,85	-	-	-	-
Tigo Lurah	145,50	134,00	4,40	5,10	-	-	-	-
Lembang Jaya	15,10	13,00	-	-	-	-	-	-
Danau Kembar	-	-	2,48	2,13	134,50	128,47	-	-
Gunung Talang	94,50	88,00	0,27	1,06	773,50	771,60	-	-
Bukit Sundi	126,50	116,50	-	-	-	-	-	-
IX Koto Sungai Lasi	245,50	235,00	-	-	-	-	-	-
Kubung	299,50	279,50	1,51	1,35	-	-	1,95	1,24
X Koto Diatas	203,00	209,50	-	-	-	-	-	-
X Koto Singkarak	215,00	215,50	-	-	-	-	-	-
Junjung Sirih	76,50	72,50	-	-	-	-	-	-
<b>Kabupaten Solok</b>	<b>1 807,10</b>	<b>1 711,50</b>	<b>786,89</b>	<b>765,99</b>	<b>908,00</b>	<b>900,07</b>	<b>15,13</b>	<b>16,49</b>

Sumber/Source : Dinas Pertanian Kabupaten Solok / Agriculture Service of Solok Regency

**Tabel 5.3.3** Luas Tanaman Perkebunan Menurut Kecamatan dan Jenis Tanaman di Kabupaten Solok (hektar), 2020  
**Table** *Planted Area of Estate Crops by Sub District and Kind of Crop by Sub District in Solok Regency (hectare), 2020*

Kecamatan Sub District	Kelapa Coconut		Karet Rubber	
	Luas Tanam Planted Area	Produksi Production	Luas Tanam Planted Area	Produksi Production
(1)	(2)	(3)	(4)	(5)
Pantai Cermin	42,25	32,75	39,00	21,00
Lembah Gumanti	-	-	-	-
Hiliran Gumanti	22,50	9,50	504,00	202,00
Payung Sekaki	52,00	22,85	506,00	291,50
Tigo Lurah	10,00	4,70	726,00	416,00
Lembang Jaya	74,00	40,75	9,50	-
Danau Kembar	-	-	-	-
Gunung Talang	368,00	341,00	21,00	6,50
Bukit Sundi	173,00	138,50	357,75	229,50
IX Koto Sungai Lasi	165,25	126,50	329,25	182,00
Kubung	502,25	374,50	558,50	321,00
X Koto Diatas	301,50	226,50	823,50	355,00
X Koto Singkarak	370,50	331,50	834,00	385,50
Junjung Sirih	162,75	129,70	97,00	44,50
<b>2020</b>	<b>2 244,00</b>	<b>1 778,75</b>	<b>4 805,50</b>	<b>2 454,50</b>
<b>2019</b>	<b>2 231,55</b>	<b>1 959,15</b>	<b>4 850,00</b>	<b>2 458,55</b>

Lanjutan Tabel/Continued Table 5.3.3

Kecamatan Sub District	Kopi Arabika Arabica Coffee		Cengkeh Clove	
	Luas Tanam Planted Area	Produksi Production	Luas Tanam Planted Area	Produksi Production
(1)	(6)	(7)	(8)	(9)
Pantai Cermin	731,00	330,50	69,75	13,75
Lembah Gumanti	325,50	185,50	6,00	0,90
Hiliran Gumanti	220,50	97,50	98,50	10,25
Payung Sekaki	64,50	38,20	145,50	15,75
Tigo Lurah	6,00	2,40	65,00	8,20
Lembang Jaya	54,50	22,25	320,00	39,25
Danau Kembar	153,50	70,00	-	-
Gunung Talang	200,50	73,50	384,25	72,50
Bukit Sundi	22,00	10,00	183,00	22,00
IX Koto Sungai Lasi	3,00	-	148,50	25,00
Kubung	12,00	4,50	169,00	20,00
X Koto Diatas	-	-	304,75	38,20
X Koto Singkarak	78,50	53,50	520,00	70,00
Junjung Sirih	6,00	-	264,00	40,75
<b>2020</b>	<b>1 877,50</b>	<b>887,85</b>	<b>2 678,25</b>	<b>376,55</b>
<b>2019</b>	<b>1 797,50</b>	<b>888,80</b>	<b>2 615,00</b>	<b>375,40</b>

Lanjutan Tabel/*Continued Table 5.3.3*

Kecamatan <i>Sub District</i>	Kulit Manis <i>Cassia vera</i>		Kopi Robusta <i>Robusta Coffee</i>	
	Luas Tanam <i>Planted Area</i>	Produksi <i>Production</i>	Luas Tanam <i>Planted Area</i>	Produksi <i>Production</i>
(1)	(10)	(11)	(12)	(13)
Pantai Cermin	1 549,00	16,50	853,00	171,00
Lembah Gumanti	1 092,00	13,00	-	-
Hiliran Gumanti	741,50	21,60	206,50	57,65
Payung Sekaki	485,25	14,35	270,00	48,00
Tigo Lurah	1 343,00	28,95	3 508,50	705,50
Lembang Jaya	354,50	6,90	10,00	2,10
Danau Kembar	53,50	-	-	-
Gunung Talang	1 219,00	28,30	157,00	38,00
Bukit Sundi	141,25	7,05	74,50	22,00
IX Koto Sungai Lasi	394,00	11,75	144,00	31,25
Kubung	457,00	14,00	257,50	84,00
X Koto Diatas	970,00	19,80	459,00	125,50
X Koto Singkarak	863,00	16,35	624,25	247,00
Junjung Sirih	315,00	11,10	9,00	1,50
<b>2020</b>	<b>9 978,00</b>	<b>209,65</b>	<b>6 573,25</b>	<b>1 533,50</b>
<b>2019</b>	<b>9 978,75</b>	<b>188,30</b>	<b>6 536,50</b>	<b>1 584,00</b>

Lanjutan Tabel/Continued Table 5.3.3

Kecamatan Sub District	Tebu Sugarcane		Cokelat Cacao	
	Luas Tanam Planted Area	Produksi Production	Luas Tanam Planted Area	Produksi Production
(1)	(14)	(15)	(16)	(17)
Pantai Cermin	-	-	38,00	19,00
Lembah Gumanti	167,50	197,500	-	-
Hiliran Gumanti	441,00	555,000	86,75	44,00
Payung Sekaki	6,00	3,850	637,00	285,00
Tigo Lurah	6,00	5,100	375,00	134,00
Lembang Jaya	-	-	37,50	13,00
Danau Kembar	2,50	2,125	-	-
Gunung Talang	2,00	1,060	253,00	88,00
Bukit Sundi	-	-	251,50	116,50
IX Koto Sungai Lasi	-	-	537,00	235,00
Kubung	2,00	1,350	502,00	279,50
X Koto Diatas	-	-	525,50	209,50
X Koto Singkarak	-	-	555,75	215,50
Junjung Sirih	-	-	164,50	72,50
<b>2020</b>	<b>627,00</b>	<b>765,985</b>	<b>3 963,50</b>	<b>1 711,50</b>
<b>2019</b>	<b>624,00</b>	<b>786,89</b>	<b>3 951,50</b>	<b>1 807,10</b>

Lanjutan Tabel/*Continued Table* 5.3.3

Kecamatan Sub District	Tembakau Tobacco		Pala Nutmeg	
	Luas Tanam Planted Area	Produksi Production	Luas Tanam Planted Area	Produksi Production
(1)	(18)	(19)	(20)	(21)
Pantai Cermin	20,75	11,35	-	-
Lembah Gumanti	-	-	-	-
Hiliran Gumanti	8,50	3,90	-	-
Payung Sekaki	-	-	-	-
Tigo Lurah	-	-	-	-
Lembang Jaya	-	-	3,00	0,53
Danau Kembar	-	-	-	-
Gunung Talang	-	-	3,10	0,49
Bukit Sundi	-	-	-	-
IX Koto Sungai Lasi	-	-	9,50	1,84
Kubung	3,50	1,24	9,00	2,10
X Koto Diatas	-	-	8,00	1,65
X Koto Singkarak	-	-	66,25	18,25
Junjung Sirih	-	-	-	-
<b>2020</b>	<b>32,75</b>	<b>16,49</b>	<b>98,85</b>	<b>24,86</b>
<b>2019</b>	<b>32,75</b>	<b>15,13</b>	<b>96,70</b>	<b>27,83</b>



Lanjutan Tabel/Continued Table 5.3.3

Kecamatan Sub District	Merica Pepper		Kemiri Candlenut	
	Luas Tanam Planted Area	Produksi Production	Luas Tanam Planted Area	Produksi Production
(1)	(22)	(23)	(24)	(25)
Pantai Cermin	-	-	-	-
Lembah Gumanti	-	-	-	-
Hiliran Gumanti	-	-	-	-
Payung Sekaki	-	-	14,00	15,00
Tigo Lurah	-	-	-	-
Lembang Jaya	-	-	43,00	65,25
Danau Kembar	-	-	-	-
Gunung Talang	-	-	112,50	151,30
Bukit Sundi	-	-	44,00	53,50
IX Koto Sungai Lasi	-	-	369,25	489,50
Kubung	-	-	39,00	52,00
X Koto Diatas	-	-	172,00	235,50
X Koto Singkarak	-	-	250,50	351,50
Junjung Sirih	-	-	99,00	128,00
<b>2020</b>	-	-	<b>1 143,25</b>	<b>1 541,55</b>
<b>2019</b>	-	-	<b>1 136,25</b>	<b>1 760,80</b>

Lanjutan Tabel/*Continued Table* 5.3.3

Kecamatan <i>Sub District</i>	Teh <i>Tea</i>		Kapuk <i>Capook</i>	
	Luas Tanam <i>Planted Area</i>	Produksi <i>Production</i>	Luas Tanam <i>Planted Area</i>	Produksi <i>Production</i>
(1)	(26)	(27)	(28)	(29)
Pantai Cermin	-	-	-	-
Lembah Gumanti	-	-	-	-
Hiliran Gumanti	-	-	-	-
Payung Sekaki	-	-	-	-
Tigo Lurah	-	-	-	-
Lembang Jaya	-	-	-	-
Danau Kembar	81,00	128,47	-	-
Gunung Talang	443,00	771,60	-	-
Bukit Sundi	-	-	-	-
IX Koto Sungai Lasi	-	-	-	-
Kubung	-	-	-	-
X Koto Diatas	-	-	17,00	4,50
X Koto Singkarak	-	-	46,25	14,00
Junjung Sirih	-	-	2,00	0,60
<b>2020</b>	<b>524,00</b>	<b>900,07</b>	<b>65,25</b>	<b>19,10</b>
<b>2019</b>	<b>525,00</b>	<b>908,00</b>	<b>66,25</b>	<b>16,70</b>

Sumber/*Source* : Dinas Pertanian Kabupaten Solok / *Agriculture Service of Solok Regency*

**Tabel 5.3.4** Jumlah Petani Perkebunan Menurut Jenis Komoditi dan Kecamatan di Kabupaten Solok, 2020  
**Table** Number of Estate Famers by Kind of Commodity and District in Solok Regency, 2020

Kecamatan Sub District	Karet Rubber	Kelapa Coconut	Kulit Manis Cassiavera	Cengkeh Clove	Tebu Sugarcane
(1)	(2)	(3)	(4)	(5)	(6)
Pantai Cermin	76	170	1 834	362	-
Lembah Gumanti	-	-	1 488	25	600
Hiliran Gumanti	436	108	1 043	357	1 000
Payung Sekaki	615	181	475	184	10
Tigo Lurah	350	720	302	39	15
Lembang Jaya	30	275	397	518	-
Danau Kembar	-	-	31	-	10
Gunung Talang	30	4 500	1 747	6 498	6
Bukit Sundi	318	240	725	245	-
IX Koto Sungai Lasi	317	156	335	182	-
Kubung	697	522	725	232	23
X Koto Diatas	659	352	1 181	549	-
X Koto Singkarak	435	735	288	1 392	-
Junjung Sirih	101	361	188	340	-
<b>2020</b>	<b>4 064</b>	<b>8 320</b>	<b>10 759</b>	<b>10 923</b>	<b>1 664</b>
<b>2019</b>	<b>4 096</b>	<b>8 307</b>	<b>10 743</b>	<b>10 743</b>	<b>1 660</b>

Lanjutan Tabel/*Continued Table 5.3.4*

Kecamatan Sub District	Tembakau Tobacco	Pala Nutmeg	Kopi Arabika Arabica Coffee	Kapuk Capook	Enau Enau
(1)	(7)	(8)	(9)	(10)	(11)
Pantai Cermin	143	-	1 363	-	-
Lembah Gumanti	-	-	375	-	-
Hiliran Gumanti	53	-	706	-	120
Payung Sekaki	-	-	89	-	8
Tigo Lurah	-	-	4	-	-
Lembang Jaya	-	40	92	-	25
Danau Kembar	-	-	323	-	-
Gunung Talang	-	15	267	-	-
Bukit Sundi	-	-	30	-	-
IX Koto Sungai Lasi	-	17	7	-	116
Kubung	14	18	20	-	97
X Koto Diatas	-	15	-	31	126
X Koto Singkarak	-	103	170	38	-
Junjung Sirih	-	-	9	17	-
<b>2020</b>	<b>210</b>	<b>208</b>	<b>3 455</b>	<b>86</b>	<b>492</b>
<b>2019</b>	<b>140</b>	<b>203</b>	<b>3 234</b>	<b>85</b>	<b>492</b>

Lanjutan Tabel/Continued Table 5.3.4

Kecamatan Sub District	Kemiri Candlenut	Teh Tea	Cokelat Cacao	Kopi Robusta Robusta Coffee	Gardamon Gardamon
(1)	(12)	(13)	(14)	(15)	(16)
Pantai Cermin	-	-	635	2 772	-
Lembah Gumanti	-	-	-	-	-
Hiliran Gumanti	-	-	244	600	-
Payung Sekaki	51	-	481	769	-
Tigo Lurah	-	-	417	400	-
Lembang Jaya	79	-	62	50	-
Danau Kembar	-	121	-	-	-
Gunung Talang	66	321	564	160	-
Bukit Sundi	75	-	272	251	-
IX Koto Sungai Lasi	689	-	727	317	-
Kubung	83	-	443	608	-
X Koto Diatas	575	-	651	875	-
X Koto Singkarak	295	-	588	414	-
Junjung Sirih	224	-	205	39	-
<b>2020</b>	<b>2 137</b>	<b>442</b>	<b>5 289</b>	<b>7 255</b>	<b>-</b>
<b>2019</b>	<b>2 137</b>	<b>442</b>	<b>5 288</b>	<b>7 169</b>	<b>-</b>

Sumber/Source : Dinas Pertanian Kabupaten Solok / Agriculture Service of Solok Regency

## 5.4 PETERNAKAN LIVESTOCK

**Tabel 5.4.1** Banyaknya Ternak Menurut Jenis Ternak di Kabupaten Solok, 2018-2020  
*Livestock Population by Kind of Livestock in Solok Regency, 2018-2020*

Jenis Ternak /Hasil Ternak <i>Variety of Livestock</i>	Satuan	2018	2019	2020
(1)	(2)	(3)	(4)	(5)
1.Sapi	Ekor	37 371	37 074	37 275
2.Kerbau	Ekor	9 426	8 676	7 377
3.Kambing / Domba	Ekor	16 262	15 707	15 194
4.Kuda	Ekor	414	313	112
5.Itik / Unggas Lainnya	Ekor	113 023	116 629	115 715
6.Ayam Kampung	Ekor	311 853	308 023	324 964
7.Ayam Ras	Ekor	2 029 528	2 005 835	2 220 318
8.Burung Puyuh	Kg	88 906	39 555	43 556
9.Telur Itik	Kg	737 862	737 862	616 306
10.Telur Ayam Kampung	Kg	160 915	160 915	140 213
11.Telur Ayam Ras	Kg	177 330	18 913 709	354 660
12.Susu	Liter	-	38 250	...

Sumber/Source : Dinas Pertanian Kabupaten Solok / Agriculture Service of Solok Regency

**Tabel**  
**Table** 5.4.2

**Populasi Ternak Unggas Menurut Kecamatan dan Jenis Ternak di Kabupaten Solok, 2020**  
*Population its Variety of Poultry by Sub District and Kind of Livestock in Solok Regency, 2020*

Kecamatan Sub District	Ayam Ras Petelur Layer	Ayam ras Pedaging Broiler	Ayam Buras Villagehen	Itik Duck	Puyuh Puyuh
(1)	(2)	(3)	(4)	(5)	(6)
Pantai Cermin	-	-	30 420	6 622	-
Lembah Gumanti	-	-	4 562	1 261	-
Hiliran Gumanti	-	678	34 616	4 035	-
Payung Sekaki	3 500	700 000	11 700	1 800	-
Tigo Lurah	-	-	3 357	57	-
Lembang Jaya	-	2 190	18 698	15 017	-
Danau Kembar	-	-	43 021	700	-
Gunung Talang	6 000	558 000	43 021	24 929	16 800
Bukit Sundi	2 500	-	29 920	4 946	4 800
IX Koto Sungai Lasi	-	-	5 050	2 415	-
Kubung	5 000	240 500	37 054	34 515	15 000
X Koto Diatas	22 150	9 500	24 855	8 834	6 456
X Koto Singkarak	1 300	669 000	22 864	9 664	500
Junjung Sirih	-	-	15 826	920	-
<b>Kabupaten Solok</b>	<b>40 450</b>	<b>2 179 868</b>	<b>324 964</b>	<b>115 715</b>	<b>43 556</b>

Sumber/Source : Dinas Pertanian Kabupaten Solok / Agriculture Service of Solok Regency

**Tabel**  
**Table** 5.4.3**Jumlah Produksi Telur Unggas Menurut Jenisnya di Kabupaten Solok,2020**  
**Production of Poultry Egg by Variety in Solok Regency(kg) 2020**

	<b>Tahun</b> <b>Years</b>	<b>Ayam Ras Petelur</b> <b>Layer</b>	<b>Ayam Buras</b> <b>Villagehen</b>	<b>Itik</b> <b>Duck</b>
	(1)	(2)	(3)	(4)
Pantai Cermin		-	13 089,30	35 179,92
Lembah Gumanti		-	886,20	6 170,76
Hiliran Gumanti		-	14 930,16	21 378,06
Payung Sekaki		15 420,00	6 720,00	13 450,00
Tigo Lurah		-	14 509,74	-
Lembang Jaya		-	7 834,26	1 058,40
Danau Kembar		-	499,50	2 250,90
Gunung Talang		46 260,00	17 847,48	135 125,37
Bukit Sundi		50 115,00	18 141,41	94 180,95
IX Koto Sungai Lasi		-	1 841,70	11 117,25
Kubung		38 550,00	15 162,84	189 185,40
X Koto Diatas		194 292,00	10 366,44	48 130,83
X Koto Singkarak		10 023,00	8 964,48	52 599,69
Junjung Sirih		-	9 419,19	6 478,20
<b>Kabupaten Solok</b>		<b>354 660,00</b>	<b>140 212,70</b>	<b>616 305,73</b>

Sumber/Source : Dinas Pertanian Kabupaten Solok / Agriculture Service of Solok Regency



**Tabel 5.4.4** Jumlah Produksi Daging Menurut Jenis Ternak di Kabupaten Solok (ton), 2020  
**Table** Production of livestock Meat by its Variety in Solok Regency (ton), 2020

Tahun Years	Sapi Cattle	Kerbau Buffalo	Kuda Horse	Kambing Goat	Ayam Chicken	Itik Duck
(1)	(2)	(3)	(4)	(5)	(6)	(7)
Pantai Cermin	105,50	-	-	8,22	37,48	3,77
Lembah Gumanti	188,23	5,26	-	14,91	5,62	0,66
Hiliran Gumanti	24,23	-	-	0,10	43,39	2,29
Payung Sekaki	15,42	-	-	3,33	788,71	1,44
Tigo Lurah	8,32	-	-	1,70	4,14	1,06
Lembang Jaya	85,18	0,07	-	0,34	25,53	8,83
Danau Kembar	34,76	-	-	0,01	4,92	0,24
Gunung Talang	171,83	1,25	-	4,13	674,88	14,47
Bukit Sundi	109,17	-	-	0,90	38,62	10,81
IX Koto Sungai Lasi	31,09	-	-	2,09	622,16	119,07
Kubung	146,13	-	-	3,95	316,34	20,26
X Koto Diatas	61,44	-	-	0,18	65,52	5,16
X Koto Singkarak	122,14	-	-	2,23	767,25	5,63
Junjung Sirih	28,39	-	-	0,59	19,50	0,57
<b>2020</b>	<b>1 131,83</b>	<b>6,58</b>	<b>-</b>	<b>42,70</b>	<b>3 394,55</b>	<b>194,26</b>
<b>2019</b>	<b>1 167,89</b>	<b>12,57</b>	<b>-</b>	<b>30,04</b>	<b>1 685,68</b>	<b>71,20</b>

Sumber/Source : Dinas Pertanian Kabupaten Solok / Agriculture Service of Solok Regency

**Tabel 5.4.5** Banyaknya Populasi Unggas, Kelinci dan Anjing Per Kecamatan di Kabupaten Solok, 2020  
**Table** Banyaknya Populasi Unggas, Kelinci dan Anjing Per Kecamatan di Kabupaten Solok, 2020  
*Number of Poultry by Sub District in Solok Regency, 2020*

Kecamatan Sub District	Ayam Buras Villagehen	Ayam Ras Petelur Layer	Ayam Ras Pedaging Broiler	Itik Duck
(1)	(2)	(3)	(4)	(5)
Pantai Cermin	30 420	-	-	6 622
Lembah Gumanti	4 562	-	-	1 261
Hiliran Gumanti	34 616	-	678	4 035
Payung Sekaki	11 700	3 500	700 000	1 800
Tigo Lurah	3 357	-	-	57
Lembang Jaya	18 698	-	2 190	15 017
Danau Kembar	3 990	-	-	700
Gunung Talang	43 021	6 000	558 000	24 929
Bukit Sundi	29 920	2 500	-	4 946
IX Koto Sungai Lasi	5 050	-	-	2 415
Kubung	37 054	5 000	240 500	34 515
X Koto Diatas	24 855	22 150	9 500	8 834
X Koto Singkarak	22 864	1 300	669 000	9 664
Junjung Sirih	15 826	-	-	920
<b>2020</b>	<b>248 879</b>	<b>40 450</b>	<b>2 179 868</b>	<b>115 715</b>
<b>2019</b>	<b>308 023</b>	<b>44 798</b>	<b>3 505 826</b>	<b>116 629</b>

Lanjutan Tabel/Continued Table 5.4.5

Kecamatan Sub District	Burung Puyuh Quail	Kelinci Rabbit	Anjing Dog
(1)	(6)	(7)	(8)
Pantai Cermin	-	124	3 000
Lembah Gumanti	-	3 758	2 359
Hiliran Gumanti	-	-	1 110
Payung Sekaki	-	-	950
Tigo Lurah	-	5	120
Lembang Jaya	-	165	1 158
Danau Kembar	-	250	1 100
Gunung Talang	16 800	-	2 263
Bukit Sundi	4 800	-	1 223
IX Koto Sungai Lasi	-	-	1 105
Kubung	15 000	-	11 139
X Koto Diatas	6 456	-	1 948
X Koto Singkarak	500	-	2 954
Junjung Sirih	-	-	1 057
<b>2020</b>	<b>43 556</b>	<b>4 302</b>	<b>31 486</b>
<b>2019</b>	<b>38 555</b>	<b>5 249</b>	<b>34 205</b>

Sumber/Source : Dinas Pertanian Kabupaten Solok / Agriculture Service of Solok Regency

**Tabel 5.4.6** Banyaknya Populasi Ternak per Kecamatan di Kabupaten Solok, 2020  
**Table** *Number of Livestock by Sub District in Solok Regency, 2020*

Kecamatan Sub District	Sapi Cattle	Kerbau Buffalo	Kuda Horse	Kambing Goat
(1)	(2)	(3)	(4)	(5)
Pantai Cermin	3 199	396	-	924
Lembah Gumanti	808	212	-	226
Hiliran Gumanti	1 100	208	-	760
Payung Sekaki	2 602	660	3	585
Tigo Lurah	103	109	15	81
Lembang Jaya	4 342	734	-	472
Danau Kembar	239	40	-	62
Gunung Talang	3 208	565	-	1 778
Bukit Sundi	3 724	70	-	381
IX Koto Sungai Lasi	1 580	176	-	347
Kubung	7 086	522	67	2 966
X Koto Diatas	5 398	3 016	27	3 499
X Koto Singkarak	3 219	606	-	2 418
Junjung Sirih	667	63	-	695
<b>2020</b>	<b>37 275</b>	<b>7 377</b>	<b>112</b>	<b>15 194</b>
<b>2019</b>	<b>37 074</b>	<b>8 676</b>	<b>313</b>	<b>15 707</b>

Sumber/Source : Dinas Pertanian Kabupaten Solok / Agriculture Service of Solok Regency

**Tabel 5.4.7** Banyaknya Rumah Tangga Budidaya Ternak Unggas, Kelinci, dan Anjing Per Kecamatan di Kabupaten Solok, 2020  
**Table** Banyaknya Rumah Tangga Budidaya Ternak Unggas, Kelinci, dan Anjing Per Kecamatan di Kabupaten Solok, 2020  
*Number of Household who Cultivate Poultry by District in Solok Regency, 2020*

Kecamatan Sub District	Ayam Buras Villagehen	Ayam Ras Petelur Layer	Ayam Ras Pedaging Broiler	Itik Duck
(1)	(2)	(3)	(4)	(5)
Pantai Cermin	4 587			744
Lembah Gumanti	632	-	-	167
Hiliran Gumanti	3 169	-	1	994
Payung Sekaki	2 370	3	13	1 340
Tigo Lurah	1 245	-	-	17
Lembang Jaya	1 180	-	-	375
Danau Kembar	1 994	-	-	7
Gunung Talang	2 046	1	8	617
Bukit Sundi	2 992	2	-	404
IX Koto Sungai Lasi	-	-	-	-
Kubung	1 841	1	16	702
X Koto Diatas	2 246	3	1	456
X Koto Singkarak	1 712	4	17	384
Junjung Sirih	1 220	-	-	108
<b>2020</b>	<b>27 234</b>	<b>14</b>	<b>56</b>	<b>6 315</b>
<b>2019</b>	<b>29 308</b>	<b>18</b>	<b>59</b>	<b>6 339</b>

Lanjutan Tabel/*Continued Table 5.4.7*

Kecamatan <i>Sub District</i>	Burung Puyuh <i>Quail</i>	Kelinci <i>Rabbit</i>	Anjing <i>Dog</i>
(1)	(6)	(7)	(8)
Pantai Cermin	-	18	2 294
Lembah Gumanti	-	273	1 087
Hiliran Gumanti	-	-	509
Payung Sekaki	-	-	1 790
Tigo Lurah	-	-	92
Lembang Jaya	6	82	695
Danau Kembar	-	15	554
Gunung Talang	12	-	1 131
Bukit Sundi	5	3	945
IX Koto Sungai Lasi	-	-	-
Kubung	5	-	2 779
X Koto Diatas	4	-	971
X Koto Singkarak	1	59	1 151
Junjung Sirih	-	-	872
<b>2020</b>	<b>33</b>	<b>450</b>	<b>14 870</b>
<b>2019</b>	<b>26</b>	<b>424</b>	<b>21 182</b>

Sumber/*Source* : Dinas Pertanian Kabupaten Solok / *Agriculture Service of Solok Regency*

**Tabel 5.4.8** Banyaknya Rumah Tangga Pemelihara Ternak per Kecamatan Solok, 2020  
**Table** **Number of Household Who Cultivate Livestock by Sub District in Solok Regency, 2020**

Kecamatan Sub District	Sapi Cattle	Kerbau Buffalo	Kuda Horse	Kambing Goat
(1)	(2)	(3)	(4)	(5)
Pantai Cermin	1 787	85	-	495
Lembah Gumanti	566	72	-	50
Hiliran Gumanti	589	265	3	314
Payung Sekaki	1 745	222	1	87
Tigo Lurah	46	56	11	41
Lembang Jaya	2 277	327	-	164
Danau Kembar	206	24	-	18
Gunung Talang	921	342	-	253
Bukit Sundi	1 354	30	-	119
IX Koto Sungai Lasi	-	-	-	-
Kubung	3 248	258	23	715
X Koto Diatas	1 898	1 031	11	918
X Koto Singkarak	1 597	429	-	980
Junjung Sirih	360	59	-	470
<b>2020</b>	<b>16 594</b>	<b>3 200</b>	<b>49</b>	<b>4 624</b>
<b>2019</b>	<b>17 896</b>	<b>3 710</b>	<b>159</b>	<b>4 734</b>

Sumber/Source : Dinas Pertanian Kabupaten Solok / Agriculture Service of Solok Regency

**Tabel 5.4.9** Banyaknya Produksi Telur Ternak Unggas per Kecamatan di Kabupaten Solok, 2020  
**Table** Number of Egg Production by Sub District in Solok Regency, 2020

Kecamatan Sub District	Ayam Buras Villagehen	Ayam Ras Petelur Layer	Ayam Ras Pedaging Broiler	Itik Duck
(1)	(2)	(3)	(4)	(5)
Pantai Cermin	12 776,40	-	-	36 354,78
Lembah Gumanti	1 916,04	-	-	6 922,89
Hiliran Gumanti	14 538,72	-	-	22 152,15
Payung Sekaki	4 914,00	26 985,00	-	9 882,00
Tigo Lurah	1 409,94	-	-	3 351,60
Lembang Jaya	7 853,16	-	-	82 443,33
Danau Kembar	1 675,80	-	-	3 843,00
Gunung Talang	18 068,82	46 260,00	-	24 929,00
Bukit Sundi	12 566,40	19 275,00	-	27 153,34
IX Koto Sungai Lasi	21 212,10	-	-	13 258,35
Kubung	15 562,68	38 550,00	-	189 487,35
X Koto Diatas	10 439,10	170 776,50	-	48 498,66
X Koto Singkarak	9 602,88	10 023,00	-	53 055,36
Junjung Sirih	6 646,92	-	-	5 050,80
<b>2020</b>	<b>139 182,96</b>	<b>311 869,50</b>	<b>-</b>	<b>526 382,61</b>
<b>2019</b>	<b>170 731,98</b>	<b>226 576,20</b>	<b>-</b>	<b>631 635,48</b>

Sumber/Source : Dinas Pertanian Kabupaten Solok / Agriculture Service of Solok Regency



**Tabel 5.4.10** Banyaknya Produksi Daging Ternak per Kecamatan di Kabupaten Solok, 2020  
**Table** Number of Beef Production by Sub District in Solok Regency, 2020

Kecamatan Sub District	Ayam Buras Villagehen	Ayam Ras Petelur Layer	Ayam Ras Pedaging Broiler	Itik Duck
(1)	(2)	(3)	(4)	(5)
Pantai Cermin	37 477,44	-	-	3 893,74
Lembah Gumanti	5 620,38	-	-	741,47
Hiliran Gumanti	42 646,91	-	747,58	2 372,58
Payung Sekaki	14 414,40	2 463,30	771 834,00	1 058,40
Tigo Lurah	4 135,82	-	-	33,52
Lembang Jaya	23 035,94	-	2 491,80	8 830,00
Danau Kembar	4 915,68	-	-	411,60
Gunung Talang	53 001,87	6 615,72	622 395,43	14 658,25
Bukit Sundi	39 374,72	1 830,00	-	3 115,98
IX Koto Sungai Lasi	1 420,02	-	-	1 420,02
Kubung	45 650,53	5 513,10	265 180,11	20 294,82
X Koto Diatas	30 621,36	24 423,03	10 474,89	5 194,39
X Koto Singkarak	28 168,45	1 433,41	143 340,60	5 682,43
Junjung Sirih	19 497,63	-	-	540,96
<b>2020</b>	<b>349 981,15</b>	<b>42 278,56</b>	<b>1 816 464,41</b>	<b>68 248,16</b>
<b>2019</b>	<b>344 063,66</b>	<b>22 765,20</b>	<b>1 318 853,05</b>	<b>71 204,49</b>

Sumber/Source : Dinas Pertanian Kabupaten Solok / Agriculture Service of Solok Regency

**Tabel 5.4.11** Banyaknya Vaksinasi SE Rabies dan ND per Kecamatan di Kabupaten Solok, 2020  
**Table** Number of SE, Rabies, and ND Vaccination by Sub District in Solok, 2020

Kecamatan Sub District	SE dan Rabies			ND	
	Anjing Dog	Sapi Cattle	Kerbau Buffalo	Ayam Ras Pedaging Broiler	Ayam Buras Villagehen
(1)	(2)	(3)	(4)	(5)	(6)
Pantai Cermin	203	-	-	-	-
Lembah Gumanti	268	-	-	-	-
Hiliran Gumanti	75	-	-	-	-
Payung Sekaki	278	-	-	-	-
Tigo Lurah	162	-	-	-	-
Lembang Jaya	323	-	-	-	-
Danau Kembar	49	-	-	-	-
Gunung Talang	356	-	-	-	-
Bukit Sundi	-	-	-	-	-
IX Koto Sungai Lasi	-	-	-	-	-
Kubung	169	-	-	-	-
X Koto Diatas	-	-	-	-	-
X Koto Singkarak	502	-	-	-	-
Junjung Sirih	-	-	-	-	-
<b>2020</b>	<b>2 385</b>	-	-	-	-
<b>2019</b>	<b>2 934</b>	-	-	-	-

Sumber/Source : Dinas Pertanian Kabupaten Solok / Agriculture Service of Solok Regency

**Tabel 5.4.12** Banyaknya Pemotongan Ternak Besar yang dipotong dan Diluar RPH Menurut Jenis Ternak per Kecamatan di Kabupaten Solok, 2020  
**Table** Banyaknya Pemotongan Ternak Besar yang dipotong dan Diluar RPH Menurut Jenis Ternak per Kecamatan di Kabupaten Solok, 2020  
*Number of Slaughtered Large Livestock Inside and Outside RPH by Sub in Solok Regency, 2020*

Kecamatan Sub District	Sapi Cattle		Kerbau Buffalo	
	Jantan Male	Betina Female	Jantan Male	Betina Female
(1)	(2)	(3)	(4)	(5)
Pantai Cermin	401	30	-	-
Lembah Gumanti	673	96	16	5
Hiliran Gumanti	66	33	-	-
Payung Sekaki	16	47	-	-
Tigo Lurah	25	9	-	-
Lembang Jaya	262	86	1	2
Danau Kembar	142	-	-	-
Gunung Talang	493	209	5	-
Bukit Sundi	40	406	-	-
IX Koto Sungai Lasi	118	9	-	-
Kubung	518	79	-	-
X Koto Diatas	240	11	-	-
X Koto Singkarak	475	24	1	-
Junjung Sirih	114	20	-	-
<b>2020</b>	<b>3 583</b>	<b>1 059</b>	<b>23</b>	<b>7</b>
<b>2019</b>	<b>2 934</b>	<b>748</b>	<b>9</b>	<b>3</b>

Lanjutan Tabel/*Continued Table* 5.4.12

Kecamatan <i>Sub District</i>	Kambing <i>Goat</i>		Domba <i>Sheep</i>	
	Jantan <i>Male</i>	Betina <i>Female</i>	Jantan <i>Male</i>	Betina <i>Female</i>
(1)	(6)	(7)	(8)	(9)
Pantai Cermin	318	-	-	-
Lembah Gumanti	577	-	-	-
Hiliran Gumanti	13	-	-	-
Payung Sekaki	63	104	-	-
Tigo Lurah	3	-	-	-
Lembang Jaya	1	12	-	-
Danau Kembar	4	-	-	-
Gunung Talang	145	15	-	-
Bukit Sundi	49	16	-	-
IX Koto Sungai Lasi	63	18	-	-
Kubung	122	31	-	-
X Koto Diatas	15	-	-	-
X Koto Singkarak	162	23	-	-
Junjung Sirih	23	-	-	-
<b>2020</b>	<b>1 558</b>	<b>219</b>	-	-
<b>2019</b>	<b>583</b>	<b>166</b>	-	-

Sumber/*Source* : Dinas Pertanian Kabupaten Solok / *Agriculture Service of Solok Regency*

**5.5 PERIKANAN  
FISHERY**

**Tabel 5.5.1 Jumlah Produksi Perikanan Darat dan Budidaya di Kolam dan di Sawah Menurut Jenis di Kabupaten Solok, 2020**  
*Volume of Production of Freshwater Fish Cultivation In Water Pond And Rice By Kind in Solok Regency, 2020*

<b>Kecamatan Sub District</b>	<b>Di Kolam Water Pond</b>	<b>Di Sawah Paddy Field</b>	<b>Jumlah Total</b>
(1)	(2)	(3)	(4)
Pantai Cermin	104,90	10,22	115,12
Lembah Gumanti	67,46	-	67,46
Hiliran Gumanti	78,23	4,46	82,69
Payung Sekaki	89,83	13,20	103,03
Tigo Lurah	71,14	-	71,14
Lembang Jaya	166,50	11,66	178,16
Danau Kembar	3,29	-	3,29
Gunung Talang	291,53	17,28	308,81
Bukit Sundi	234,79	32,63	267,42
IX Koto Sungai Lasi	83,25	2,39	85,64
Kubung	356,03	52,88	408,91
X Koto Diatas	119,67	-	119,67
X Koto Singkarak	362,95	50,39	413,34
Junjung Sirih	91,45	-	91,45
<b>2020</b>	<b>2 121,02</b>	<b>195,11</b>	<b>2 316,13</b>
<b>2019</b>	<b>3 894,68</b>	<b>163,73</b>	<b>4 058,41</b>

Sumber/Source : Dinas Perikanan dan Pangan Kabupaten Solok / The Fisheries and Food Service of Solok Regency

**Tabel 5.5.2** Jumlah Produksi Perikanan Darat di Perairan Umum Menurut Jenisnya dan Nilainya di Kabupaten Solok, 2020  
**Table** Volume and Value Of Production Of Freshwater Cultivation In Public Water By Kind Of Fish in Solok Regency, 2020

Kecamatan Sub District	Danau Lake	Sungai River	Telaga Small Lake	Rawa-rawa Swamp	Jumlah Total
(1)	(2)	(3)	(4)	(5)	(6)
Pantai Cermin	-	33,70	-	-	33,70
Lembah Gumanti	41,81	5,02	-	-	46,83
Hiliran Gumanti	-	43,80	3,08	-	46,88
Payung Sekaki	-	11,50	4,50	-	16,00
Tigo Lurah	-	24,93	-	-	24,93
Lembang Jaya	-	4,76	-	1,95	6,71
Danau Kembar	51,44	-	4,25	1,65	27,34
Gunung Talang	-	6,60	3,46	-	10,06
Bukit Sundi	-	6,24	-	1,50	7,74
IX Koto Sungai Lasi	-	5,40	1,99	-	7,39
Kubung	-	15,43	-	-	15,43
X Koto Diatas	-	6,45	18,64	-	25,09
X Koto Singkarak	225,47	7,65	2,71	1,75	237,58
Junjung Sirih	103,92	6,70	-	2,05	112,67
<b>2020</b>	<b>422,64</b>	<b>178,18</b>	<b>38,63</b>	<b>8,90</b>	<b>639,45</b>
<b>2019</b>	<b>337,55</b>	<b>176,89</b>	<b>35,16</b>	<b>8,46</b>	<b>558,06</b>

Sumber/Source : Dinas Perikanan dan Pangan Kabupaten Solok / The Fisheries and Food Service of Solok Regency

**Tabel 5.5.3** Luas Area Penangkapan ikan Darat Pada Budidaya dan Perairan Umum Menurut Kecamatan di Kabupaten Solok, 2020  
**Table** Area Off Catching Areage Of Freshwater Fish By Location And Sub District in Solok Regency,2020

Kecamatan Sub District	Budidaya Cultivating Place		Perairan Umum Open Waters			
	Kolam Water Pond	Sawah Paddy Field	Danau Lake	Sungai River	Telaga Small Lake	Rawa- rawa Swamp
(1)	(2)	(3)	(4)	(5)	(6)	(7)
Pantai Cermin	18,80	2,13	-	328,18	-	-
Lembah Gumanti	12,09	-	1 199,00	19,50	-	-
Hiliran Gumanti	14,02	0,93	-	48,00	0,50	-
Payung Sekaki	16,10	2,75	-	60,00	1,25	-
Tigo Lurah	12,75	-	-	225,00	-	-
Lembang Jaya	29,84	2,43	-	11,75	-	1,20
Danau Kembar	0,59	-	2 208,00	-	1,25	1,00
Gunung Talang	52,25	3,60	-	22,00	0,75	-
Bukit Sundi	42,08	6,80	-	20,75	-	0,25
IX Koto Sungai Lasi	14,92	0,50	-	4,00	0,15	-
Kubung	63,81	11,02	-	60,00	-	-
X Koto Diatas	21,45	-	-	20,63	45,75	-
X Koto Singkarak	65,05	10,50	3750,50	25,50	0,25	0,35
Junjung Sirih	16,39	-	1 860,50	14,50	-	1,20
<b>2020</b>	<b>380,14</b>	<b>40,66</b>	<b>9 018,00</b>	<b>859,81</b>	<b>49,90</b>	<b>4,00</b>
<b>2019</b>	<b>380,14</b>	<b>40,71</b>	<b>9 018,00</b>	<b>859,81</b>	<b>49,90</b>	<b>4,00</b>

Sumber/Source : Dinas Perikanan dan Pangan Kabupaten Solok / The Fisheries and Food Service of Solok Regency

**Tabel 5.5.4** Banyaknya Nelayan Penangkap Ikan di Perairan Umum Menurut Kecamatan di Kabupaten Solok, 2020  
**Table** *Number of Open Waters Fisherman by Sub District in Solok Regency, 2020*

Kecamatan Sub District	Penuh Full Time	Sambilan Utama Main Part Time	Sambilan Tambah Part Time	Jumlah Total
(1)	(2)	(3)	(4)	(5)
Pantai Cermin	-	-	99	99
Lembah Gumanti	76	143	349	568
Hiliran Gumanti	-	-	89	89
Payung Sekaki	-	-	40	40
Tigo Lurah	-	-	59	59
Lembang Jaya	-	-	24	24
Danau Kembar	93	125	398	616
Gunung Talang	-	-	47	47
Bukit Sundi	-	-	96	96
IX Koto Sungai Lasi	-	-	43	43
Kubung	-	-	96	96
X Koto Diatas	-	-	42	42
X Koto Singkarak	246	195	535	976
Junjung Sirih	250	302	378	930
<b>2020</b>	<b>665</b>	<b>765</b>	<b>2 295</b>	<b>3 725</b>
<b>2019</b>	<b>670</b>	<b>765</b>	<b>2 295</b>	<b>3 730</b>

Sumber/Source : Dinas Perikanan dan Pangan Kabupaten Solok / The Fisheries and Food Service of Solok Regency



**Tabel 5.5.5**      **Produksi Benih Ikan Menurut Sumbernya Menurut Kecamatan di Kabupaten Solok, 2020**  
**Table**                      **Production of Fish Seed by it Source by Sub District in Solok Regency, 2020**

Kecamatan Sub District	BBI Dinas	UPR	Perairan Umum Open Water	Jumlah Total
(1)	(2)	(3)	(4)	(5)
Pantai Cermin	-	-	-	-
Lembah Gumanti	-	-	-	-
Hiliran Gumanti	-	-	-	-
Payung Sekaki	-	647 077	-	647 077
Tigo Lurah	-	-	-	-
Lembang Jaya	-	368 255	-	368 255
Danau Kembar	-	-	-	-
Gunung Talang	559 986	1 475 734	-	2 035 720
Bukit Sundi	-	1 095 350	-	1 095 350
IX Koto Sungai Lasi	-	-	-	-
Kubung	-	7 346 598	-	7 346 598
X Koto Diatas	-	-	-	-
X Koto Singkarak	-	25 659 630	-	25 659 630
Junjung Sirih	-	-	-	-
<b>2020</b>	<b>559 986</b>	<b>35 592 644</b>	<b>-</b>	<b>37 152 630</b>
<b>2019</b>	<b>695 860</b>	<b>51 631 405</b>	<b>-</b>	<b>52 327 265</b>

Sumber/Source : Dinas Perikanan dan Pangan Kabupaten Solok / The Fisheries and Food Service of Solok Regency

**Tabel 5.5.6**      **Produksi Benih Ikan Menurut Jenisnya Menurut Kecamatan di Kabupaten Solok, 2020**  
**Table**              **Production of Fish Seed by its Kind by Sub District in Solok Regency, 2020**

Kecamatan Sub District	BBI Dinas	UPR	Perairan Umum Open Water	Jumlah Total
(1)	(2)	(3)	(4)	(5)
Mas/ Rayo	50,00	14 180,44	-	14 230,44
Tawas	-	-	-	-
Gurami	2,58	-	-	2,58
Mujair	-	-	-	-
Nila	476,41	20 768,22	-	21 244,63
Sepat	-	-	-	-
Nilam	-	-	-	-
Garing	-	-	-	-
Lampan	-	-	-	-
Lele	31,00	1 643,98	-	1 674,98
Ikan Hias	-	-	-	-
<b>2020</b>	<b>559,99</b>	<b>36 592,64</b>	<b>-</b>	<b>37 152,63</b>
<b>2019</b>	<b>695,86</b>	<b>51 631,41</b>	<b>-</b>	<b>52 327,27</b>

Sumber/Source : Dinas Perikanan dan Pangan Kabupaten Solok / The Fisheries and Food Service of Solok Regency

**Tabel 5.5.7** Jumlah Produksi Ikan Menurut Jenis Pengolahan (Ton) Menurut Kecamatan di Kabupaten Solok, 2020  
**Table** Volume of Fish Production by Method Of Processing (Ton) by Sub District at Solok Regency, 2020

Kecamatan Sub District	Asin Salted	Tawar Tasteless	Pengasapan Smoked	Goreng Fried	Lainnya (Rendang)
(1)	(2)	(3)	(4)	(5)	(6)
Pantai Cermin	-	-	-	-	-
Lembah Gumanti	-	-	-	-	-
Hiliran Gumanti	-	-	-	-	-
Payung Sekaki	-	-	-	-	-
Tigo Lurah	-	-	-	-	-
Lembang Jaya	-	-	-	-	-
Danau Kembar	-	-	0,180	-	-
Gunung Talang	-	-	-	0,720	-
Bukit Sundi	-	-	-	-	-
IX Koto Sungai Lasi	-	-	-	-	-
Kubung	-	-	-	-	-
X Koto Diatas	-	-	-	-	-
X Koto Singkarak	-	-	-	4,480	0,780
Junjung Sirih	<b>3,470</b>	-	-	33,130	1,680
<b>2020</b>	<b>3,470</b>	-	<b>0,180</b>	<b>38,330</b>	<b>2,460</b>
<b>2019</b>	<b>0,360</b>	-	<b>0,238</b>	<b>9,061</b>	...

Sumber/Source : Dinas Perikanan dan Pangan Kabupaten Solok / The Fisheries and Food Service of Solok Regency

**Tabel 5.5.8** Jumlah Produksi ikan dari Budidaya Ikan Di Kolam dan Sawah (Ton) Menurut di Kabupaten Solok, 2020  
**Table** Volume of Fish Production at Water pound and Paddy Field (Ton) by Sub District in Solok Regency, 2020

Kecamatan Sub District	Kolam Water Pound	Sawah Paddy Field
(1)	(2)	(3)
Pantai Cermin	104,89	10,22
Lembah Gumanti	67,46	-
Hiliran Gumanti	78,23	4,46
Payung Sekaki	89,83	13,20
Tigo Lurah	71,14	-
Lembang Jaya	166,50	11,66
Danau Kembar	3,29	-
Gunung Talang	291,53	17,28
Bukit Sundi	234,79	32,63
IX Koto Sungai Lasi	83,25	2,39
Kubung	356,03	52,88
X Koto Diatas	119,68	-
X Koto Singkarak	362,95	50,39
Junjung Sirih	91,45	-
<b>2020</b>	<b>2 121,02</b>	<b>195,11</b>
<b>2019</b>	<b>3 894,68</b>	<b>163,73</b>

Sumber/Source : Dinas Perikanan dan Pangan Kabupaten Solok / The Fisheries and Food Service of Solok Regency

**Tabel 5.5.9** Jumlah Produksi Ikan Darat di Perairan Umum Menurut Kecamatan di Kabupaten Solok (Ton), 2020  
**Table** Volume of Freshwater Fish Production In Open By Sub District in Solok Regency (Ton), 2020

Kecamatan Sub District	Danau Lake	Sungai River	Telaga Small Lake	Rawa-rawa Swamp
(1)	(2)	(3)	(4)	(5)
Pantai Cermin	-	33,70	-	-
Lembah Gumanti	41,81	5,02	-	-
Hiliran Gumanti	-	43,80	3,08	-
Payung Sekaki	-	11,50	4,50	-
Tigo Lurah	-	24,93	-	-
Lembang Jaya	-	4,76	-	1,95
Danau Kembar	51,44	-	4,25	1,65
Gunung Talang	-	6,60	3,46	-
Bukit Sundi	-	6,24	-	1,50
IX Koto Sungai Lasi	-	5,40	1,99	-
Kubung	-	15,43	-	-
X Koto Diatas	-	6,45	18,64	-
X Koto Singkarak	225,47	7,65	2,71	1,75
Junjung Sirih	103,92	6,70	-	2,05
<b>2020</b>	<b>422,64</b>	<b>178,18</b>	<b>38,63</b>	<b>8,90</b>
<b>2019</b>	<b>337,55</b>	<b>176,89</b>	<b>35,16</b>	<b>8,46</b>

Sumber/Source : Dinas Perikanan dan Pangan Kabupaten Solok / The Fisheries and Food Service of Solok Regency

**Tabel 5.5.10** Jumlah Sarana Penangkap Ikan yang Terbuat Dari Bahan Bambu, Rotan Kayu, dan Besi Menurut Penggunaannya dan Kecamatan di Kabupaten Solok, 2020  
**Table** Number of Fish Catching Tools By Kind Of Tool And Sub District in Solok Regency, 2020

Kecamatan Sub District	Lukah	Tikalak	Pancing	Perahu
(1)	(2)	(3)	(4)	(5)
Pantai Cermin	50,00	-	234,00	-
Lembah Gumanti	-	-	99,00	66,00
Hiliran Gumanti	119,00	-	231,00	-
Payung Sekaki	-	-	55,00	-
Tigo Lurah	17,00	-	117,00	-
Lembang Jaya	24,00	-	83,00	-
Danau Kembar	-	-	789,00	155,00
Gunung Talang	24,00	-	38,00	-
Bukit Sundi	98,00	-	269,00	-
IX Koto Sungai Lasi	45,00	-	67,00	-
Kubung	197,00	-	670,00	-
X Koto Diatas	67,00	-	83,00	-
X Koto Singkarak	132,00	-	265,00	360,00
Junjung Sirih	24,00	-	220,00	204,00
<b>2020</b>	<b>797,00</b>	<b>-</b>	<b>3 220,00</b>	<b>785,00</b>
<b>2019</b>	<b>797,00</b>	<b>-</b>	<b>3 200,00</b>	<b>785,00</b>

Sumber/Source : Dinas Perikanan dan Pangan Kabupaten Solok / The Fisheries and Food Service of Solok Regency

**Tabel 5.5.11** Jumlah Sarana Penangkap Ikan yang Terbuat Dari Bahan Nilon Menurut Kegunaannya dan Kecamatan di Kabupaten Solok (Ton), 2020  
**Table** Number of Fish Catching Tools Made Of Nylon By Kind Of Tool And Sub District in Solok (Ton), 2020

Kecamatan Sub District	Jaring Net	Jala	Tangguk
(1)	(2)	(3)	(4)
Pantai Cermin	-	-	-
Lembah Gumanti	25	98	-
Hiliran Gumanti	-	53	-
Payung Sekaki	-	18	20
Tigo Lurah	-	18	20
Lembang Jaya	-	26	15
Danau Kembar	354	112	21
Gunung Talang	-	7	37
Bukit Sundi	-	24	62
IX Koto Sungai Lasi	-	42	-
Kubung	-	97	49
X Koto Diatas	-	15	-
X Koto Singkarak	1 057	306	214
Junjung Sirih	589	178	151
<b>2020</b>	<b>2 025</b>	<b>994</b>	<b>589</b>
<b>2019</b>	<b>2 005</b>	<b>994</b>	<b>589</b>

Sumber/Source : Dinas Perikanan dan Pangan Kabupaten Solok / The Fisheries and Food Service of Solok Regency

**Tabel 5.5.12**      **Produksi Perikanan Budidaya Menurut Kecamatan dan Jenis Budidaya di Kabupaten Solok (Ton), 2020**  
**Table**                **Number of Fish Capture by Sub District and Type of Asuaculture in Solok Regency (Ton), 2020**

Kecamatan Sub District	Kolam Fresh Water Pond	Keramba Cage	Jaring Apung Floating Cage Net	Sawah Paddy Field	Kolam Air Deras Fast Water Pound	Saluran Irigasi	Jumlah Total
(1)	(2)	(3)	(4)	(5)	(6)	(7)	(8)
Pantai Cermin	104,89	-	-	10,22	-	-	115,11
Lembah Gumanti	67,46	-	44,09	-	-	-	111,55
Hiliran Gumanti	78,23	-	-	4,46	-	-	82,69
Payung Sekaki	89,83	-	-	13,20	-	-	103,03
Tigo Lurah	71,14	-	-	-	-	-	71,14
Lembang Jaya	166,50	-	-	11,66	77,85	-	256,01
Danau Kembar	3,29	-	239,75	-	-	-	243,04
Gunung Talang	291,53	-	-	17,28	95,15	-	403,96
Bukit Sundi	234,79	-	-	32,63	25,95	27,29	320,66
IX Koto Sungai Lasi	83,25	-	-	2,39	8,65	-	94,29
Kubung	356,03	0,70	-	52,88	112,45	54,57	576,63
X Koto Diatas	119,68	-	-	-	-	-	119,68
X Koto Singkarak	362,95	-	377,53	50,39	342,55	125,50	1 258,92
Junjung Sirih	91,45	-	-	-	8,65	-	100,10
<b>2020</b>	<b>2 121,02</b>	<b>0,70</b>	<b>661,37</b>	<b>195,11</b>	<b>671,25</b>	<b>207,36</b>	<b>3 856,81</b>
<b>2019</b>	<b>3 894,68</b>	<b>1,40</b>	<b>1 096,22</b>	<b>163,73</b>	<b>1 115,99</b>	<b>188,18</b>	<b>6 460,20</b>

Sumber/Source : Dinas Perikanan dan Pangan Kabupaten Solok / The Fisheries and Food Service of Solok Regency





## Sumber Daya LISTRIK

KABUPATEN SOLOK TAHUN 2020

Electricity Resources in Solok Regency, 2020

### DAYA TERPASANG

Installed Electricity Power

45.326.360 Kilo Watt

### PRODUKSI LISTRIK

Electricity Production

6.494.801 kWh

### LISTRIK TERJUAL

Electricity Sold

6.290.007 kWh



## JUMLAH Pelanggan Listrik

KABUPATEN SOLOK

## TAHUN 2020

Number of Electricity Customers of Solok Regency in 2020

92.000 Pelanggan Customers

Jumlah Pelanggan Listrik Kabupaten Solok Tahun 2020 naik dibanding Tahun 2019 sebesar 4,40 persen

Number of Electric Customers in Solok Regency Year 2020 increased compared to 2019 by 4.40 percent



**PENJELASAN TEKNIS**

1. Pengumpulan data industri besar dan sedang dilakukan melalui Survei Industri Besar dan Sedang yang dilaksanakan setiap tahun secara lengkap (sensus) sejak tahun 1975. Survei Industri Besar dan Sedang mencakup semua perusahaan industri yang mempunyai tenaga kerja 20 orang atau lebih dengan menggunakan kuesioner II A.
2. Klasifikasi industri yang digunakan dalam survei ini berdasar kepada Klasifikasi Baku Lapangan Usaha Indonesia (KBLI). KBLI adalah klasifikasi lapangan usaha yang berdasar kepada International Standard Industrial Classification of All Economic Activities (ISIC) revisi 4 yang telah disesuaikan dengan kondisi Indonesia.
3. Industri manufaktur adalah suatu kegiatan ekonomi yang melakukan kegiatan mengubah suatu barang dasar secara mekanis, kimia, atau dengan tangan sehingga menjadi barang jadi/setengah jadi, dan atau barang yang kurang nilainya menjadi barang yang lebih tinggi nilainya, dan sifatnya lebih dekat kepada pemakai akhir. Termasuk dalam kegiatan ini adalah jasa industri dan pekerjaan perakitan.
4. Jasa industri adalah kegiatan industri yang melayani keperluan pihak lain. Pada kegiatan ini

**TECHNICAL NOTES**

1. *Data collection of large and medium scale manufacturing is conducted through The Large and Medium Manufacturing Establishment Survey that has been done annually for all industries (census) since 1975. Large and Medium Manufacturing Establishment Survey covers all manufactures/industries with 20 workers or more by questionnaire II A.*
2. *The industrial classification adopted in this survey refers to the Klasifikasi Baku Lapangan Usaha Indonesia (KBLI). KBLI is classification of economic activities based on the International Standard Industrial Classification of All Economic Activities (ISIC rev 4) that has been modified according to the local condition in Indonesia.*
3. *Manufacturing industry is defined as an economic activity processing basic goods mechanically, chemicals or manually into final or intermediate goods. It is also defined as processing of lower value goods into higher value goods as final or intermediate products. The activities also include services for manufacturing and assembling.*
4. *Services for manufacturing is defined as a manufacturing activity which serving other*

- bahan baku disediakan oleh pihak lain sedangkan pihak pengolah hanya melakukan pengolahannya dengan mendapat imbalan sebagai balas jasa (upah maklon).
5. Perusahaan atau usaha industri adalah suatu unit (kesatuan) usaha yang melakukan kegiatan ekonomi, bertujuan menghasilkan barang atau jasa, terletak pada suatu bangunan atau lokasi tertentu, dan mempunyai catatan administrasi tersendiri mengenai produksi dan struktur biaya serta ada seorang atau lebih yang bertanggung jawab atas usaha tersebut.
  6. Industri manufaktur dikelompokkan ke dalam 4 golongan berdasarkan banyaknya pekerja, yaitu: industri besar (100 orang pekerja atau lebih), industri sedang/menengah (20–99 orang pekerja), industri kecil (5–19 orang pekerja), dan industri mikro (1–4 orang pekerja).
  7. Pelanggan adalah individu atau kelompok, baik rumah tangga, perusahaan atau institusi non profit yang membeli air bersih dari perusahaan air bersih.
  8. Air disalurkan adalah volume air bersih dari perusahaan air bersih.
  9. Sistem pencatatan Statistik Ekspor dan Impor di BPS adalah “General Trade” dengan wilayah pencatatan meliputi seluruh wilayah kepabeanaan Indonesia.
  10. Pengesahan dokumen
- manufacturing establishments. In this case, raw materials are supplied by others while the workers are paid as a compensation for processing raw materials.*
5. *A manufacturing establishment is defined as a production unit engaged in economic activity, producing goods or services, located in a building or in a certain location, keeping a business record concerning the production and cost structure, and having a person or more that are responsible to those activities.*
  6. *Manufacturing industries are categorized into four groups, based on the number of employees: large scale manufacturing (100 employees or more), medium scale manufacturing (20–99 employees), small scale manufacturing (5–19 employees), and micro industry (1–4 employees).*
  7. *Customers are individuals or groups, whether household, company or non-profit institutions that buy water supply from water supply establishment.*
  8. *Distributed water is the volume of water supply from water supply establishment.*
  9. *The recording of export and import statistics is based on General Trade System covering all Indonesian customs areas.*
  10. *The legalization of customs*

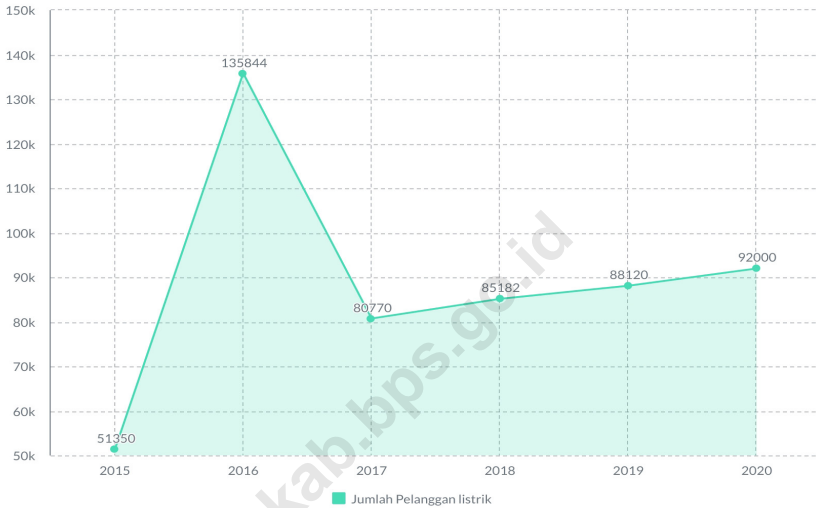
kepabeanaan ekspor dan impor dilakukan oleh Bea dan Cukai berdasarkan Persetujuan Muat/Bongkar Barang.

11. Data ekspor berasal dari dokumen kepabeanaan BC 3.0 atau yang disebut dokumen Pemberitahuan Ekspor Barang (PEB) yang diisi oleh eksportir.
  12. Data impor berasal dari dokumen kepabeanaan BC 2.0 atau yang disebut dokumen Pemberitahuan Impor Barang (PIB), Pemberitahuan Impor Barang Khusus (PIBK), Pemberitahuan Pabean Free Trade Zone (PPFTZ) dan dokumen kepabeanaan BC 2.3 yang mencatat impor barang dari Luar Negeri ke Kawasan Berikat.
  13. Barang-barang yang dikirim ke luar negeri untuk diolah dicatat sebagai ekspor, sedangkan hasil olahan yang dikembalikan ke Indonesia dicatat sebagai impor.
  14. Rata-rata lama tinggal adalah rata-rata waktu tinggal wisatawan mancanegara di Indonesia untuk satu kali kunjungan.
  15. Barang-barang yang tidak dicakup dalam pencatatan:
    - a. Pakaian dan barang-barang perhiasan penumpang.
    - b. Barang-barang bawaan penumpang dari/ke luar negeri untuk dipakai sendiri, kecuali lemari es, pesawat televisi, dan sebagainya.
    - c. Barang-barang untuk keperluan perwakilan kedutaan suatu negara.
- export and import documents is conducted by the Customs and Excise Office.*
11. *The export data are compiled based on customs export documents BC 3.0 or known as Export Declarations (PEB), filled by exporters.*
  12. *The import data are compiled based on customs import documents BC 2.0 or known as Import Declarations Form (PIB), Import Declarations Form for Special Commodity (PIBK), Customs Declaration Form for Free Trade Zone (PPFTZ), and customs import documents BC 2.3 which records import goods from foreign country to Bounded Zones Area.*
  13. *Goods send abroad for processing purposes are recorded as export while its product sent to Indonesia are recorded as import.*
  14. *Foreign goods processed in Indonesia are still recorded as imports although the products will be sent to abroad.*
  15. *The following goods are not included in the statistics:*
    - a. *Clothings and passengers' jewelry.*
    - b. *Luggage of passengers for own use, except refrigerators, television sets, etc.*
    - c. *Goods imported/exported for the use of foreign representative countries/embassies.*

- d. Barang-barang ekspedisi dan ekshibisi atau pameran.
- e. Barang-barang untuk militer yang diimpor langsung oleh angkatan bersenjata
- f. Pembungkus/peti kemas untuk diisi kembali.
- g. Uang dan surat-surat berharga.
- h. Barang-barang contoh
16. Sistem pengolahan dokumen impor/ekspor Indonesia adalah sistem "Carry Over" yaitu dokumen ditunggu selama satu bulan, setelah bulan berjalan, sedangkan dokumen-dokumen yang terlambat akan diolah pada bulan berikutnya. Dengan demikian dokumen bulanan sebelumnya yang terlambat diterima dan masuk pada bulan berjalan, diperlakukan sebagai dokumen bulan pengolahan.
17. Pelabuhan Muat adalah pelabuhan darimana barang diangkut ke luar negeri atau diekspor
18. Negara tujuan adalah negara tujuan akhir yang diketahui untuk barang ekspor yang dikirim ke luar negeri
19. Jenis komoditi adalah barang ekspor yang dicatat sesuai kode Harmonized System (HS)
- d. *Goods for expeditions, and shows or exhibitions.*
- e. *Military goods directly imported by the Armed Forces.*
- f. *Packings/containers to be refilled.*
- g. *Bank notes and securities*
- h. *Sample goods*
16. *The carry-over system is used in processing Indonesian export and import documents. Documents are processed one month after the current month, while those received later will be processed for the succeeding month. This means previous documents received in the current month will be treated as processed documents.*
17. *Port of loading is port where the goods are transported out of the country or exported.*
18. *Country of destination is country that is known to export goods sent abroad.*
19. *Type commodity is exported goods recorded based on Harmonized System (HS) code*

**Gambar 6.1**  
**Figures**

**Jumlah Pelanggan Listrik di Kabupaten Solok, 2016-2020**  
**Number of Electricity Customers in Solok Regency, 2016-2020**

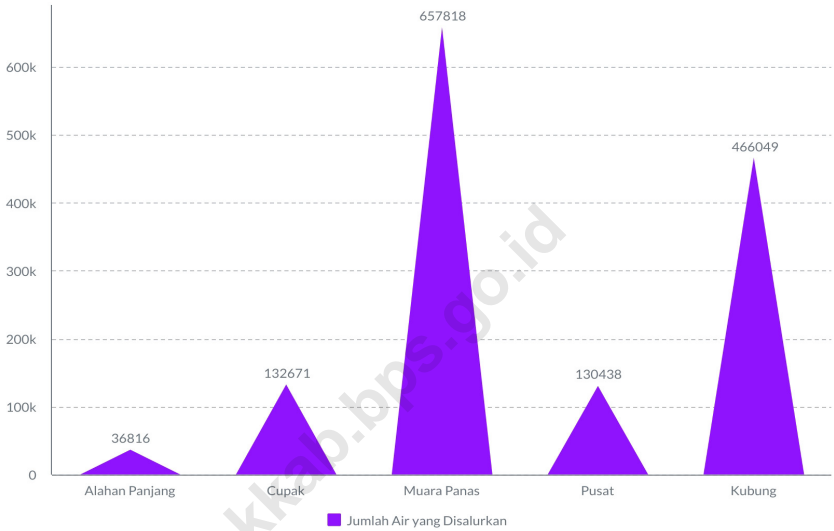


Sumber/Source : Kantor PLN Wilayah Sumbar UP3 Solok/State Electric Enterprise Of Region III Solok



**Gambar** 6.2  
**Figures**

**Jumlah Pelanggan dan Air yang Disalurkan Menurut Rayon di Kabupaten Solok, 2020**  
**Number of Customers and Distributed Water by Area in Solok Regency, 2020**



Sumber/Source : Perusahaan Daerah Air Minum Kabupaten Solok/ PDAM of Solok Regency

**Tabel**  
**Table** 6.1

**Daya Terpasang, Produksi, dan Distribusi Listrik PT. PLN (Persero) pada Cabang/Ranting PLN UP3 Solok Menurut Rayon, 2020**  
**Installed Electricity Power, Production, and Distribution of PT. PLN (Persero) at PLN UP3 Solok by Area, 2020**

Rayon Area	Daya Terpasang Installed Electricity Power (KW)	Produksi Listrik Electricity Production (KWh)	Listrik Terjual Electricity Sold (KWh)	Dipakai Sendiri Own Used (KWh)	Susut/Hilang Shrinkage/Lost (KWh)
(1)	(2)	(3)	(4)	(5)	(6)
1 Rayon Solok	8 523 790	1 323 314	1 295 911	6 351	27 403
2 Rayon Kayu Aro	23 070 080	3 356 279	3 210 542	1 781	145 737
3 Rayon Singkarak	11 277 590	1 461 698	1 435 166	363	26 532
4 Rayon Silungkang	422 800	59 835	58 846	165	989
5 Rayon Muara Labuh	2 032 100	293 675	289 542	1 791	4 133
<b>Kabupaten Solok</b>	<b>45 326 360</b>	<b>6 494 801</b>	<b>6 290 007</b>	<b>10 451</b>	<b>204 794</b>

Sumber/Source : Kantor PLN Wilayah Sumbar UP3 Solok/State Electric Enterprise Of Region III Solok

**Tabel**  
**Table 6.2****Jumlah Pelanggan Listrik Menurut Rayon di Kabupaten Solok, 2016-2020**  
**Number of Electricity Customers by Area in Solok Regency, 2016-2020**

Rayon Area	2016	2017	2018	2019	2020
(1)	(2)	(3)	(4)	(5)	(6)
1 Rayon Solok	33 562	14 624	3 066	15 923	16 569
2 Rayon Kayu Aro	38 617	42 571	45 333	47 148	49 430
3 Rayon Singkarak	16 828	17 535	18 146	18 451	19 097
4 Rayon Silungkang	13 194	1 941	2 031	2 075	2 151
5 Rayon Muara Labuh	33 643	4 099	4 349	4 523	4 753
<b>Kabupaten Solok</b>	<b>135 844</b>	<b>80 770</b>	<b>85 182</b>	<b>88 120</b>	<b>92 000</b>

Sumber/Source : Kantor PLN Wilayah Sumbar UP3 Solok/State Electric Enterprise Of Region III Solok

**Tabel**  
**Table 6.3****Jumlah Pelanggan dan Air yang Disalurkan Menurut Rayon di Kabupaten Solok, 2020**  
**Number of Customers and Distributed Water by Area in Solok Regency, 2020**

Rayon Area	Pelanggan Number of Customers	Air Disalurkan Distributed Water (m <sup>3</sup> )	Nilai Value (Rp)
(1)	(2)	(3)	(4)
1 Alahan Panjang	233	36 816	128 288 380
2 Cupak	1 136	132 671	349 930 290
3 Muara Panas	4 613	657 818	1 546 382 600
4 Pusat	886	130 438	299 674 090
5 Kubung	2 767	466 049	1 169 393 050
<b>Kabupaten Solok</b>	<b>9 635</b>	<b>1 423 792</b>	<b>3 493 668 410</b>

Sumber/Source : Perusahaan Daerah Air Minum Kabupaten Solok/PDAM of Solok Regency

**Tabel 6.4** Banyaknya Pelanggan Listrik pada PT.PLN(Persero) pada Cabang/Ranting PLN UP3 Solok, 2020  
**Table** *Number of Customers Electricity of State Electricity Company of PLN UP3 Solok, 2020*

Rayon Area	Badan Sosial Social Agency	Rumah Tangga Household	Usaha Business	Kantor Pemerintahan Government Offices	Penerangan Jalan Street Lighting
(1)	(2)	(3)	(4)	(5)	(6)
1 Rayon Solok	369	14 590	1 487	70	46
2 Rayon Kayu Aro	1 528	45 390	2 154	268	68
3 Rayon Singkarak	769	17 286	929	68	29
4 Rayon Silungkang	101	1 877	147	23	3
5 Rayon Muara Labuh	132	4 404	200	12	5
<b>Kabupaten Solok</b>	<b>2 899</b>	<b>83 547</b>	<b>4 917</b>	<b>441</b>	<b>161</b>

Sumber/Source : Kantor PLN Wilayah Sumbar UP3 Solok/State Electric Enterprise Of Region III Solok

**Tabel 6.5**  
**Table****Banyaknya Pemakaian Listrik pada PT.PLN (Persero) pada Cabang/Ranting PLN UP3 Solok, 2020**  
**Number of Usage Electricity Electricity of State Electricity Company of PLN UP3 Solok, 2020**

Rayon Area	Badan Sosial Social Agency	Rumah Tangga Household	Usaha Business	Kantor Pemerintahan Government Offices	Penerangan Jalan Street Lighting
(1)	(2)	(3)	(4)	(5)	(6)
1 Rayon Solok	42 296	972 074	182 645	31 983	51 004
2 Rayon Kayu Aro	107 353	2 083 565	330 086	89 985	145 528
3 Rayon Singkarak	64 751	1 069 399	195 311	35 055	79 706
4 Rayon Silungkang	3 598	32 977	11 246	846	10 179
5 Rayon Muara Labuh	10 116	102 098	16 849	1 139	761
<b>Kabupaten Solok</b>	<b>235 948</b>	<b>4 418 692</b>	<b>736 137</b>	<b>159 008</b>	<b>284 178</b>

Sumber/Source : Kantor PLN Wilayah Sumbar UP3 Solok/State Electric Enterprise Of Region III Solok

**Tabel**  
**Table 6.6****Banyaknya Sambungan Air ke Rumah dan Kran Umum di PDAM Menurut Unit Kabupaten Solok, 2020**  
**Number of Water Connecting House and Public Cranes in PDAM by Unit of Solok Regency, 2020**

Unit Unit	Sambungan Rumah Home Connection			Kran Umum Public Crane		
	Terpasang Installed	Aktif Active	Non Aktif Inactive	Terpasang Installed	Aktif Active	Non Aktif Inactive
(1)	(2)	(3)	(4)	(5)	(6)	(7)
1 Alahan Panjang	646	416	230	24	3	21
2 Cupak	1 595	1 097	498	12	4	8
3 Muara Panas	5 125	4 607	518	15	6	9
4 Pusat	954	860	94	-	-	-
5 Talang Babungo	260	249	11	-	-	-
6 Koto Sani	2 406	1 848	558	11	4	7
7 Sulit Air	552	436	116	5	1	4
8 Surian	699	608	91	1	1	-
9 Kayu Aro	867	744	123	-	-	-
10 Saniang Baka	628	625	3	-	-	-
11 Talang	521	402	119	6	1	5
12 Guguk	1 689	1 323	366	19	2	17
13 Kubung	3 199	2 762	437	18	5	13
<b>2020</b>	<b>19 141</b>	<b>15 977</b>	<b>3 164</b>	<b>111</b>	<b>27</b>	<b>84</b>
<b>2019</b>	<b>18 525</b>	<b>15 772</b>	<b>2 753</b>	<b>93</b>	<b>27</b>	<b>66</b>

Sumber/Source : Perusahaan Daerah Air Minum Kabupaten Solok/PDAM of Solok Regency

**Tabel**  
**Table 6.7****Banyaknya Pelanggan PDAM Menurut Jenis Pelayanan di PDAM Menurut Unit Kabupaten Solok, 2020**  
**Number of Subscribers of PDAM by Type of Service in PDAM by Unit of Solok Regency, 2020**

Unit Unit	Jenis Pelayanan Type of Service					Jumlah Total
	Rumah Tangga Household	Niaga Commerce	Sosial Social	Kran Crane	Kantor Office	
(1)	(2)	(3)	(4)	(5)	(6)	(7)
1 Alahan Panjang	361	44	4	3	7	419
2 Cupak	1 066	11	12	4	8	1 101
3 Muara Panas	4 346	152	73	6	36	4 613
4 Pusat	853	5	2	-	-	860
5 Talang	247	-	1	-	1	249
6 Koto Sani	1 765	37	20	4	26	1 852
7 Sulit Air	424	1	7	1	4	437
8 Surian	582	9	3	2	13	609
9 Kayu Aro	703	8	5	-	28	744
10 Saniang Baka	624	1	-	-	-	625
11 Talang	384	1	6	1	11	403
12 Guguk	1 269	23	17	2	14	1 325
13 Kubung	2 600	68	36	5	58	2 767
<b>2020</b>	<b>15 224</b>	<b>360</b>	<b>186</b>	<b>28</b>	<b>206</b>	<b>16 004</b>
<b>2019</b>	<b>15 006</b>	<b>346</b>	<b>177</b>	<b>28</b>	<b>215</b>	<b>15 772</b>

Sumber/Source: Perusahaan Daerah Air Minum Kabupaten Solok/PDAM of Solok Regency



**Tabel**  
**Table 6.8****Kapasitas Produksi dan Sumber Air Minum yang Dipakai PDAM Menurut Unit di Kabupaten Solok, 2020**  
**Water Producing Capacity and Source of Lean Water of PDAM by Unit in Solok Regency, 2020**

Unit Unit	Kapasitas Produksi Air Minum Terpasang (Liter/detik) Installed Capacity (Ets/Second)		Sumber Air Water Source
	Terpasang Installed	Produksi Production	
(1)	(2)	(3)	(4)
1 Alahan Panjang	22,50	10,00	Danau Kaciak
2 Cupak	15,00	7,50	Batu Jarang & Batu Karuik
3 Muara Panas	40,00	36,00	Bulakan
4 Pusat	65,00	45,00	Sei Gantuang & Btg Sumani
5 Talang Babungo	10,00	5,00	Talang Babungo
6 Koto Sani	-	7,00	Air Lung
7 Sulit Air	2,50	1,75	Air Gemuruh
8 Surian	10,00	5,00	Sei Sapan
9 Kayu Aro	30,00	7,00	Sei Dareh
10 Saniang Baka	40,00	2,50	Sei Tarusan
11 Talang	15,00	7,50	Tabek Dangka
12 Guguk	50,00	15,00	Aia Abuih & Bukik Gompong
13 Singkarak	20,00	10,00	Danau Singkarak & Air lung
14 Bukik Sileh	5,00	-	Sei Batang Lembang
15 Sirukam	5,00	-	Sei Batang Sirukam
<b>2020</b>	<b>330,00</b>	<b>159,25</b>	
<b>2019</b>	<b>330,00</b>	<b>155,00</b>	

Sumber/Source : Perusahaan Daerah Air Minum Kabupaten Solok/PDAM of Solok Regency

**Tabel**  
**Table 6.9****Kapasitas Produksi dan Sumber Air Minum yang Dipakai  
PDAM Menurut Rayon di Kabupaten Solok, 2020**  
*Water Producing Capacity and Sources of Lean Water of  
PDAM by Area in Solok Regency, 2020*

<b>Rayon Area</b>	<b>Pelanggan Number of Customers</b>	<b>Air Disalurkan Distributed Water (m<sup>3</sup>)</b>	<b>Nilai Value (Rp)</b>
(1)	(2)	(3)	(4)
1 Alahan Panjang	1 028	101 674	270 185 610
2 Cupak	3 608	415 087	1 096 913 800
3 Muara Panas	4 613	657 818	1 546 382 600
4 Pusat	886	130 438	299 674 090
5 Kubung	2 767	466 049	1 169 393 050
<b>2020</b>	<b>12 902</b>	<b>1 771 066</b>	<b>4 382 549 150</b>
<b>2019</b>	<b>12 261</b>	<b>1 729 849</b>	<b>4 136 828 080</b>

Sumber/Source: Perusahaan Daerah Air Minum Kabupaten Solok/PDAM of Solok Regency



## ARUS

# Wisatawan

## 2020

yang Berkunjung ke Objek Wisata  
**KABUPATEN SOLOK**  
Number of Tourist Coming to Tourism Spot  
in Solok Regency, 2020

# 701.060

Orang  
People

Arus wisatawan yang berkunjung ke Objek  
Wisata Kabupaten Solok Tahun 2020,  
99,99 persen merupakan  
wisatawan domestik.

Number of Tourist Coming to Tourism Spot in  
Solok Regency, 2020, 99.99 percent is the  
domestic tourist.



## JUMLAH

# 2020

# Penginapan

**KAB SOLOK**

Number of Accomodation in  
Solok Regency, 2020

## HOTEL BINTANG

Star Hotel

# 0

Akomodasi  
Accommodation

## HOTEL NON BINTANG

Non Star Hotel

# 13

Akomodasi  
Accommodation



**PENJELASAN TEKNIS**

1. Wisatawan mancanegara (wisman) ialah setiap pengunjung yang mengunjungi suatu negara di luar tempat tinggalnya, didorong oleh satu atau beberapa keperluan tanpa bermaksud memperoleh penghasilan di tempat yang dikunjungi dan lamanya kunjungan tersebut tidak lebih dari satu tahun (12 bulan). Definisi ini mencakup 2 (dua) kategori wisatawan mancanegara, yaitu :
  - a. Wisatawan (turis) ialah setiap pengunjung seperti definisi di atas yang tinggal paling sedikit 24 jam, akan tetapi tidak lebih dari 1 (satu) tahun di tempat yang dikunjungi, dengan maksud antara lain: berlibur, rekreasi, olah raga, bisnis, menghadiri pertemuan, studi, dan kunjungan dengan alasan kesehatan.
  - b. Excursionist ialah setiap pengunjung seperti definisi di atas yang tinggal kurang dari 24 jam di tempat yang dikunjungi (termasuk "Cruise passengers"). Cruise Passengers ialah setiap pengunjung yang tiba di suatu negara di mana mereka tidak menginap di akomodasi yang tersedia di negara tersebut, misalnya dengan kapal laut.

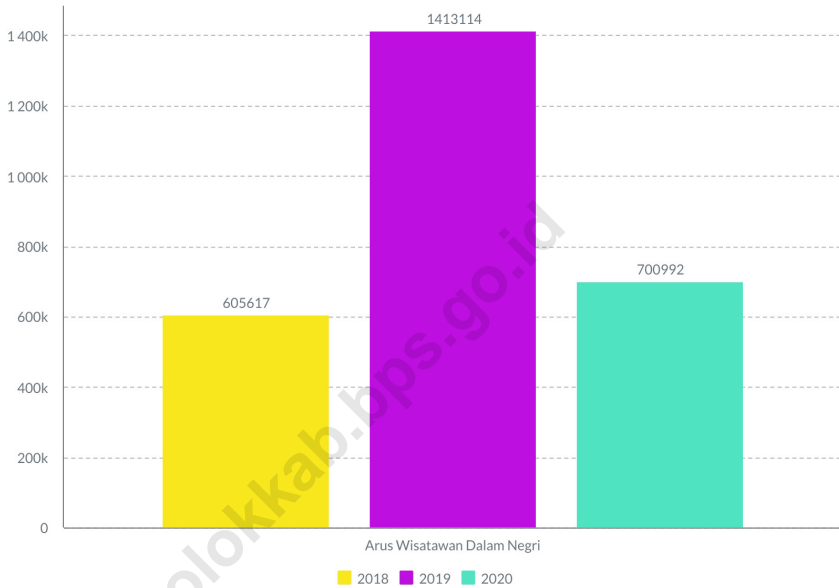
**TECHNICAL NOTES**

1. *An International Visitor is any person visiting a country other than his usual place of residence for any reason other than for earning income in the country visited, and the length of stay is no more than one year (12 months). This definition covers two categories of foreign visitors, namely :*
  - a. *"Tourist" is any visitor staying for at least 24 hours, but no more than one year, in the country visited, with the intention of visiting, and for any of these purposes: Pleasure, recreation and sports, Business, visiting friends and relatives, missions, attending meetings, conferences, visit for health reasons and study.*
  - b. *"Excursionist" is any visitor staying less than 24 hours in the country visited including, "Cruise Passengers", i.e. visitors arriving in a country without staying in any accommodation available in the visited country.*

2. Barang-barang luar negeri yang diolah di dalam negeri dicatat sebagai barang impor meskipun barang olahan tersebut akan kembali ke luar negeri.
  3. Usaha penyediaan akomodasi adalah usaha yang menyediakan pelayanan penginapan yang dapat dilengkapi dengan pelayanan pariwisata lainnya. Usaha penyediaan akomodasi dapat berupa hotel, vila, pondok wisata, bumi perkemahan, persinggahan karavan, dan akomodasi lainnya yang digunakan untuk tujuan pariwisata.
  4. Hotel adalah penyediaan akomodasi secara harian berupa kamar-kamar di dalam satu bangunan yang dapat dilengkapi dengan jasa pelayanan makan dan minum, kegiatan hiburan dan atau fasilitas lainnya. Hotel terdiri dari hotel berbintang dan hotel non- bintang.
  5. Tingkat penghunian kamar hotel adalah persentase banyaknya malam kamar yang dihuni terhadap banyaknya malam kamar yang tersedia.
  6. Rata-rata lamanya tamu menginap adalah banyaknya malam tempat tidur yang terpakai (malam tamu) dengan banyaknya tamu yang menginap di hotel
  - 7.
2. *Average length of stay is the average stay duration of foreign visitor in Indonesia for one trip.*
  3. *The business of providing accommodation is a business that provides specialty services that can be equipped with other tourism services. It includes hotel, villa, cottage, camping, caravan stop, and other accommodation that are used for tourism purposes.*
  4. *Hotel is a daily supply of accommodation rooms within a building which can be equipped with eating and drinking services, entertainment activities and/or other facilities. Hotel consists of a classified hotel and a non-classified hotel.*
  5. *Room occupancy rate is the number of room-nights occupied divided by the number of room-nights available, multiplied by 100 percent.*
  6. *Average length of stay is the number of bed-nights used (guest night) divided by the number of guests coming to spend the night at the accommodation.*

**Gambar** 7.1  
**Figures**

**Arus Wisatawan Dalam Negri yang Berkunjung  
Kecamatan di Solok, 2018-2020**  
*Number of Domestic Tourist Coming by Sub District in  
Solok Regency, 2018-2020*

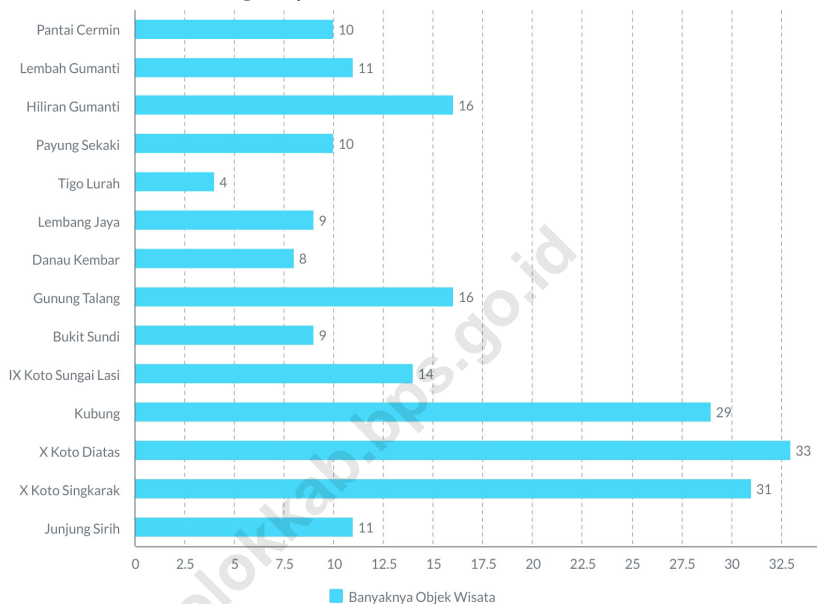


Sumber/Source : Dinas Pariwisata dan Kebudayaan Kabupaten Solok / *Tourism and Cultural Service Solok Regency*



**Gambar** 7.2  
**Figures**

**Banyaknya Objek Wisata Menurut Kecamatan di Kabupaten Solok, 2020**  
**Number of Tourism Object by Sub District in Solok Regency, 2020**



Sumber/Source : Dinas Pariwisata dan Kebudayaan Kabupaten Solok / Tourism and Cultural Service Solok Regency

**Tabel**  
**Table** 7.1

**Arus Wisatawan yang Berkunjung ke Objek Wisata di  
Kabupaten Solok, 2020**  
*Number of Tourist Coming to Tourism Spot in Solok Regency,  
2020*

<b>Objek Wisata</b> <i>Tourist Attraction</i>	<b>Mancanegara</b> <i>Foreign</i>	<b>Dalam Negeri</b> <i>Dosmetic</i>	<b>Jumlah</b> <i>Total</i>
(1)	(2)	(3)	(4)
1 Taman Janjang Saribu Sulit Air	-	1 705	1 705
2 Puncak Batu Galeh Sulik Aia	-	1 902	1 902
3 Miniatur Nagari Sulik Aia	-	1 878	1 878
4 Air Terjun Timbulun Sulik Aia	-	1 374	1 374
5 Teluk Indah Kacang	-	146 481	146 481
6 Pesanggrahan Singkarak	-	184 641	184 641
7 Katapiang Indah Tikalak	-	4 539	4 539
8 Sitingjau Danau Tanjuang Alai	-	2 148	2 148
9 Pincuran Ruyung Aripan	-	1 742	1 742
10 Angin Berembus Aripan	-	21 642	21 642
11 Air Panas Padang Belimbing	-	2 895	2 895
11 Rest Area Kacang	-	13 788	13 788
13 Villa Puruak Saniang baka	-	1 766	1 766
14 Puncak Gobah Aripan	8	12 887	12 895
15 Cinangkiek Singkarak	-	45 303	45 303
16 Villa Terapung Tikalak	-	1 386	1 386
17 Danau Tuo Koto Sani	-	2 111	2 111
18 Selayang Pandang Aripan	-	-	-
19 Borobudur Aripan	-	-	-
20 Puncak Gagoan Paninggahan	-	1 694	1 694
21 Mesjid Tuo Kayu Jao	-	2 643	2 643
22 Aia Angek Bukik Gadang	-	2 525	2 525

Lanjutan Tabel / Continued Table 7.1

<b>Objek Wisata Tourist Attraction</b>	<b>Mancanegara Foreign</b>	<b>Dalam Negeri Domestic</b>	<b>Jumlah Total</b>
(1)	(2)	(3)	(4)
23 Aie Angek Bukik Kili	-	2 299	2 299
24 Taman Arosuka	-	41 300	41 300
25 Kampung Budaya Jawi-Jawi	4	4 623	4 627
26 Kebun Teh Aie Batumbuak	-	8 058	8 058
27 Taman Hutan Kota Wisata (THKW)	-	2 973	2 973
28 Pendakian Gunung Talang	-	47 244	47 244
29 Aie Angek Batu bajaranjang	-	1 094	1 094
30 Dermaga Danau Diateh	-	20 901	20 901
31 Panorama Danau Dibawah	-	22 459	22 459
32 Alahan Panjang Resort	49	20 552	20 601
33 Bukik Indah Alahan Panjang	-	-	-
34 Desa Wisata Tabek	2	1 173	1 175
35 Danau Talang	5	66 850	66 855
36 Villa 1000 Ban	-	2 374	2 374
37 Lereng Green View	-	1 436	1 436
38 Puncak Happy	-	704	704
39 Panorama Bukit Cambai	-	805	805
40 Timbulun 7 Sariak	-	1 097	1 097
<b>Kabupaten Solok</b>	<b>68</b>	<b>700 992</b>	<b>701 060</b>

Sumber/Source : Dinas Pariwisata dan Kebudayaan Kabupaten Solok / Tourism and Cultural Service Solok Regency

**Tabel**  
**Table** 7.2

**Jumlah Sarana dan Grup Senin dan Budaya Menurut Kecamatan di Kabupaten Solok, 2020**  
**Number of Facilities and Group of Arts by Sub District in Solok Regency, 2020**

Kecamatan Subdistrict	Sarana Facilities	Grup Group
(1)	(2)	(3)
Pantai Cermin	-	9
Lembah Gumanti	-	15
Hiliran Gumanti	-	9
Payung Sekaki	-	17
Tigo Lurah	-	25
Lembang Jaya	-	28
Danau Kembar	-	17
Gunung Talang	-	43
Bukit Sundi	-	38
IX Koto Sungai Lasi	-	15
Kubung	-	49
X Koto Diatas	-	25
X Koto Singkarak	-	20
Junjung Sirih	-	7
<b>Kabupaten Solok</b>	<b>-</b>	<b>317</b>

Sumber/Source : Dinas Pariwisata dan Kebudayaan Kabupaten Solok / Tourism and Cultural Service Solok Regency

**Tabel**  
**Table** 7.3**Banyaknya Objek Wisata Menurut Kecamatan di Kabupaten Solok, 2020**  
**Number of Tourism Object by Sub District in Solok Regency, 2020**

Kecamatan Subdistrict	Cagar Alam Nature	Buatan Artificial	Budaya Cultural	Jumlah Total
(1)	(2)	(3)	(4)	(5)
Pantai Cermin	7	-	3	10
Lembah Gumanti	7	1	3	11
Hiliran Gumanti	10	-	6	16
Payung Sekaki	5	-	5	10
Tigo Lurah	4	-	-	4
Lembang Jaya	6	-	3	9
Danau Kembar	7	-	1	8
Gunung Talang	6	3	7	16
Bukit Sundi	2	2	5	9
IX Koto Sungai Lasi	10	1	3	14
Kubung	14	6	9	29
X Koto Diatas	14	1	18	33
X Koto Singkarak	17	8	6	31
Junjung Sirih	5	-	6	11
<b>2020</b>	<b>114</b>	<b>22</b>	<b>75</b>	<b>211</b>
<b>2019</b>	<b>114</b>	<b>18</b>	<b>69</b>	<b>201</b>

Sumber/Source : Dinas Pariwisata dan Kebudayaan Kabupaten Solok / *Tourism and Cultural Service Solok Regency*

**Tabel 7.4**  
**Table****Arus Wisatawan yang Berkunjung Kecamatan di Solok, 2020**  
**Number of Tourism Coming by Sub District in Solok Regency, 2020**

Kecamatan Subdistrict	Mancanegara Foreign	Dalam Negeri Domestic	Jumlah Total
(1)	(2)	(3)	(4)
Pantai Cermin	-	-	-
Lembah Gumanti	49	21 357	21 406
Hiliran Gumanti	2	1 173	1 175
Payung Sekaki	-	-	-
Tigo Lurah	-	-	-
Lembang Jaya	-	4 716	4 716
Danau Kembar	5	110 210	110 215
Gunung Talang	4	106 841	106 845
Bukit Sundi	-	-	-
IX Koto Sungai Lasi	-	704	704
Kubung	-	2 299	2 299
X Koto Diatas	-	6 859	6 859
X Koto Singkarak	8	445 139	445 147
Junjung Sirih	-	1 694	1 694
<b>2020</b>	<b>68</b>	<b>700 992</b>	<b>701 060</b>
<b>2019</b>	<b>785</b>	<b>1 413 114</b>	<b>1 413 899</b>

Sumber/Source : Dinas Pariwisata dan Kebudayaan Kabupaten Solok / Tourism and Cultural Service Solok Regency

**Tabel**  
**Table** 7.5**Jumlah Penginapan Menurut Kecamatan di Kabupaten Solok, 2020**  
**Number of Accomodation by Sub District in Solok Regency, 2020**

<b>Kecamatan Subdistrict</b>	<b>Hotel Bintang Star Hotel</b>	<b>Hotel Non Bintang Non Star Hotel</b>
(1)	(2)	(3)
Pantai Cermin	-	-
Lembah Gumanti	-	6
Hiliran Gumanti	-	-
Payung Sekaki	-	-
Tigo Lurah	-	-
Lembang Jaya	-	2
Danau Kembar	-	-
Gunung Talang	-	2
Bukit Sundi	-	1
IX Koto Sungai Lasi	-	-
Kubung	-	-
X Koto Diatas	-	-
X Koto Singkarak	-	2
Junjung Sirih	-	-
<b>Kabupaten Solok</b>	<b>-</b>	<b>13</b>

Sumber/Source : Survei Bidang Jasa Pariwisata/Survey of Tourism Services Sector

# TRANSPORTASI DAN KOMUNIKASI

Transportation and Communication

## BAB Chapter 08

1.067,68 Km

Kondisi Jalan Kabupaten Solok sudah berbentuk ASPAL

Solok Regency Road Conditions is in the form of ASPHALT

60

JUMLAH

## Kendaraan Mengurus KEUR 2020

KABUPATEN SOLOK

Number of Vehicles in Solok Regency, 2020

**BUS & MINIBUS**

Bus & Minibus

334

**TRUK**

Truck

1.387

**PICK UP**

Pick Up

3.677







**PENJELASAN TEKNIS**

1. Kendaraan bermotor adalah setiap kendaraan yang digerakkan oleh peralatan teknik yang ada pada kendaraan tersebut, biasanya digunakan untuk angkutan orang atau barang di atas jalan raya selain kendaraan yang berjalan di atas rel. Kendaraan bermotor yang dicatat adalah semua jenis kendaraan kecuali kendaraan bermotor TNI/Polri dan Korps Diplomatik.
2. Mobil penumpang adalah setiap kendaraan bermotor yang dilengkapi dengan tempat duduk untuk sebanyak-banyaknya delapan orang, tidak termasuk tempat duduk untuk pengemudi, baik dilengkapi atau tidak dilengkapi bagasi.
3. Mobil bis adalah setiap kendaraan bermotor yang dilengkapi dengan tempat duduk untuk lebih dari delapan orang, tidak termasuk tempat duduk untuk pengemudi, baik dilengkapi atau tidak dilengkapi bagasi.
4. Mobil truk adalah setiap kendaraan bermotor yang digunakan untuk angkutan barang, selain mobil penumpang, mobil bis dan kendaraan bermotor roda dua.
5. Kereta api adalah kendaraan dengan tenaga gerak (listrik, diesel atau tenaga uap) yang berjalan sendiri maupun dirangkaikan dengan kendaraan lain, yang akan atau sedang bergerak di atas rel, terdiri dari kereta penumpang dan kereta barang.
6. Kilometer penumpang adalah

**TECHNICAL NOTES**

1. *Motor vehicles are any kind of vehicles motorized by machine set up in those vehicles, they are usually used for transporting peoples or goods on roads except vehicles moving along a railway line. The data cover all kinds of motor vehicles except those belong to Indonesia Army Force Indonesian State Police and Diplomatic Corps.*
2. *Passenger cars are any motor vehicles with no more than eight seats, excluding seat for driver, it can be with or without hoot.*
3. *Buses are large passenger cars having seats for more than eight passengers, excluding seat for driver, it can be with or without hoot.*
4. *Trucks are any motor vehicles used to transport goods excluding passenger cars, buses, and motorcycles.*
5. *Train is a coach or a number of coaches joined together, moving along a railway line. It can be passenger train or freight train.*
6. *Passenger kilometer is total*

- jumlah kilometer dari semua penumpang yang berangkat. Besaran ini merupakan penjumlahan jarak asal tujuan masing-masing penumpang.
7. Rata-rata jarak perjalanan per penumpang adalah rata-rata yang ditempuh oleh setiap penumpang, atau jumlah kilometer penumpang dibagi dengan jumlah penumpang berangkat.
  8. Kilometer ton adalah jumlah kilometer semua ton yang diangkut. Besaran ini merupakan hasil penjumlahan jarak asal tujuan masing-masing barang dalam ton.
  9. Rata-rata jarak angkut barang adalah rata-rata jarak yang ditempuh oleh setiap ton barang atau jumlah kilometer ton dibagi dengan ton dimuat.
  10. Kunjungan kapal adalah kapal yang datang di pelabuhan baik untuk berlabuh di perairan maupun bersandar di dermaga.
  11. Gross Ton (GT) adalah volume ruangan kapal dalam m<sup>3</sup>, kecuali terowongan, lubang poros balingbaling, tempat jangkar, dan alas ganda.
  12. Sertifikat Operator Pesawat Udara adalah tanda bukti terpenuhinya standar dan prosedur dalam pengoperasian pesawat udara oleh perusahaan angkutan udara niaga.
  13. Sertifikat Pengoperasian Pesawat Udara adalah tanda bukti terpenuhinya standar dan prosedur dalam pengoperasian pesawat udara untuk kegiatan angkutan udara bukan niaga.
  14. Kantor Pos adalah tempat pemberi
- kilometers of all departing passenger. This measurement is the sum of distance between the place of origin and the place of destination taken by all passengers.*
7. *Mean distance of journey per passenger is mean distance taken by each passenger or total of passenger-kilometer divided by the number of departing passengers.*
  8. *Ton-kilometer is total kilometer of all cargoes carried. This is the sum of distance from area of origin to area of destination for each ton of cargoes.*
  9. *Mean distance of cargoes loaded is mean distance of each ton of cargoes loaded or total tonkilometer divided by total ton of cargoes loaded.*
  10. *Ship call is a ship arriving at a port either for mooring or berthing.*
  11. *Gross Ton (GT) is total volume of all room in a ship (m<sup>3</sup>), excluding the volume of tunnel, the axle of propellers, the anchor, and the chain locker.*
  12. *Aircraft Operator Certificate (AOC) is clearance of compliance to the standards and procedures in aircraft operations by the commercial air transport companies.*
  13. *Operating Certificate (OC) is clearance of compliance to the standards and procedures in aircraft operations for non commercial air transport activities.*
  14. *Post Office is a service provider*

pelayanan komunikasi tertulis dan atau surat elektronik, layanan paket, layanan logistik, layanan transaksi keuangan, dan layanan keagenan pos untuk kepentingan umum. Rumah pos berfungsi sama seperti kantor pos dan kantor pos pembantu, bedanya rumah pos biasanya terletak di daerah terpencil pembantu, bedanya rumah pos biasanya terletak di daerah terpencil.

15. Telekomunikasi adalah setiap pemancaran, pengiriman dan atau penerimaan dari setiap informasi dalam bentuk tanda-tanda, isyarat, tulisan, gambar, suara dan bunyi melalui sistem kawat, optik, radio atau sistem elektromagnetik lainnya.
  16. Jaringan telekomunikasi adalah rangkaian perangkat telekomunikasi dan kelengkapannya yang digunakan dalam bertelekomunikasi.
  17. Telepon tetap kabel dalam Susenas disebut telepon rumah adalah jaringan telekomunikasi menggunakan perangkat telepon tetap dengan kabel yang secara umum diatur oleh standar-standar teknis dengan menggunakan suatu nomor telepon, dikenal pula sebagai Public Switched Telephone Network (PSTN). Pada umumnya dimanfaatkan untuk telepon rumah dan jaringan internet, memiliki kemampuan menghantarkan sinyal dengan kuat dan jelas dengan biaya yang relatif lebih murah.
  18. Telepon bergerak seluler adalah perangkat telekomunikasi
- facility of written communication and or electronic mail, parcel service, logistics services, financial transaction services, and postal services to the public. Postal house has the same function as the post office and subsidiary of post office, the difference is that postal house is usually located in remote areas.*
15. *Telecommunication includes every transmitting, delivering and or receiving from every information of marking, signal, article, picture, sound and voice through strand of wire system, optic, radio or other electromagnetic system.*
  16. *Telecommunication network is peripheral network of telecommunication and its equipment used in the means of telecommunication.*
  17. *Fixed line telephone based on Susenas called home phone is a telecommunication network using fixed line telephone device which is generally regulated by technical standards, using a phone number, also known as the Public Switched Telephone Network (PSTN). It is generally used for home phone and Internet networks, has the ability to deliver a strong and clear signal with a relatively low cost.*
  18. *Cellular mobile phone is an electronic telecommunication device which*

elektronik yang mempunyai kemampuan dasar yang sama dengan telepon tetap kabel, namun dapat dibawa ke mana-mana (portable, mobile) dan tidak perlu disambungkan dengan jaringan telekomunikasi kabel. Selain berfungsi sebagai telepon, telepon seluler modern biasanya mendukung layanan tambahan seperti Short Messages Services (SMS), Multimedia Messages Service (MMS), e-mail dan akses Internet, aplikasi bisnis dan permainan, serta fotografi. Saat ini, Indonesia mempunyai dua system jaringan telepon bergerak seluler yaitu Global System for Mobile Telecommunications (GSM) dan CDMA.

*has the same basic capabilities with fixed cables, but can be taken anywhere (portable, mobile) and does not need to be connected to the wired telecommunications networks. In addition to functioning as a telephone, modern mobile phone typically supports additional services such as Short Messages Services (SMS), Multimedia Messages Service (MMS), e-mail and access to the Internet, business applications and games, as well as photography. Currently, Indonesia has two cellular mobile telephone network system that are GSM (Global System for Mobile Telecommunications) and Code Division Multiple Access (CDMA).*

19. internet adalah sebuah jaringan komputer publik di seluruh dunia. internet menyediakan akses ke sejumlah layanan komunikasi termasuk World Wide Web dan membawa email, berita, hiburan dan file data.
  20. Penyiaran Radio mencakup penyiaran sinyal suara melalui studio penyiaran radio dan fasilitas untuk transmisi program yang berhubungan dengan masyarakat, termasuk mengumpulkan dan menyalurkan program melalui kabel atau satelit, internet (stasiun radio I net), termasuk penyiaran data yang terintegasi dengan penyiaran radio.
  21. Penyiaran dan pemrograman televisi mencakup pembuatan program saluran televisi lengkap dari komponen program yang
19. *The internet is a worldwide public computer network. It provides access to a number of communication services including the World Wide Web and carries email, news, entertainment and data files.*
  20. *Radio broadcasting includes voice signals broadcasting through radio broadcasting studios and facilities for the programs transmission related to the community, including collecting and distributing programs via cable or satellite, internet (internet radio station), including integrated data broadcasting with radio broadcasting.*
  21. *Broadcasting and television programming includes the manufacture of a complete television channel program from purchased*

dibeli (seperti film, dokumenter, dan lainlain), komponen program yang dihasilkan sendiri (seperti berita lokal, laporan langsung) atau kombinasi keduanya, pemrograman dari saluran video atas dasar permintaan, dan penyiaran data yang diintegrasikan dengan siaran televisi. Program televisi lengkap dapat disiarkan sendiri atau melalui distribusi pihak ke tiga, seperti perusahaan kabel atau provider televisi satelit. Pemrograman dapat bersifat umum atau khusus (misalnya format terbatas seperti program berita, olah raga, pendidikan atau program yang ditujukan untuk anak muda), dapat dibuat dengan bebas tersedia untuk pemakai atau dapat hanya tersedia atas dasar langganan.

22. Penerbitan surat kabar, jurnal, dan buletin/Majalah mencakup usaha penerbitan surat kabar dan surat kabar iklan, jurnal, buletin, majalah umum dan teknis, komik termasuk penerbitan jadwal radio dan televisi, dan sebagainya.
  23. Koran atau surat kabar adalah suatu penerbitan yang ringan dan mudah dibuang, biasanya dicetak pada kertas berbiaya rendah yang disebut kertas koran, yang berisi berita-berita terkini dalam berbagai topik. Topiknya bisa berupa even politik, kriminalitas, olahraga, tajuk rencana, dan cuaca. Jenis surat kabar umum biasanya diterbitkan setiap hari, kecuali pada hari-hari libur. Surat kabar sore juga umum
- program components (such as films, documentaries, etc.), own produced program components (such as local news, live reports) or a combination of both, the programming of the video channel on the basis of demand, and data broadcasting integrated with television broadcasting. Complete television program can broadcast their own or through a third party distribution, such as cable companies or satellite television providers. Programming can be general or specific (e.g. limited formats such as news programs, sports, education or programs aimed at young people), can be made freely available to users or can only available on a subscription basis.*
22. *Newspapers, journals, and bulletin/magazine publishing include newspapers and newspaper advertisements, journals, bulletin, general and technical magazines, comic, including radio and television schedule publishing, and so on.*
  23. *Newspaper is a lightweight publication but easily disposed of, usually printed on low-cost paper called newsprint, containing the latest news on various topics. Topics can include political events, crime, sports, editorials, and weather. Common types of newspapers are usually published daily, except on holidays. Afternoon newspapers are also common in some countries. In addition, there is also a weekly*

di beberapa negara. Selain itu, juga terdapat surat kabar mingguan yang biasanya lebih kecil dan kurang prestisius dibandingkan dengan surat kabar harian dan isinya biasanya lebih bersifat hiburan.

24. Tabloid adalah istilah suatu format surat kabar yang lebih kecil (597 mm × 375 mm) dari ukuran standar koran harian. Istilah ini biasanya dikaitkan dengan penerbitan surat kabar reguler non harian (bias mingguan, dwimingguan, dll), yang terfokus pada hal-hal yang lebih “tidak serius”, terutama masalah selebritas, olah raga, kriminal, dll.
25. Jurnal adalah majalah yang khusus memuat artikel dalam suatu bidang ilmu tertentu.
26. Buletin adalah publikasi organisasi yang mengangkat perkembangan suatu topik atau aspek tertentu dan diterbitkan/dipublikasikan secara teratur (berkala) dalam waktu yang relatif singkat (harian hingga bulanan). Buletin ditujukan kepada khalayak yang lebih sempit, yang berkaitan dengan bidang tertentu saja. Tulisan dalam bulletin umumnya singkat dan padat (mirip berita), menggunakan bahasa yang formal, dan banyak istilah teknis berkaitan dengan bidang tersebut.
27. Majalah adalah penerbitan berkala yang berisi bermacam-macam artikel dalam subyek yang bervariasi. Majalah biasa diterbitkan mingguan, dwimingguan atau bulanan. Majalah biasanya memiliki artikel mengenai topik populer yang ditujukan kepada masyarakat *newspaper that is usually smaller and less prestigious than the daily newspaper and its contents are usually more entertainment.*
24. *Tabloid is a smaller term format of newspaper (597 mm × 375 mm) than a standard size daily newspaper. This term is usually associated with the publishing of non-daily regular newspapers (can be weekly, biweekly, etc.), which focus on the things that are “not too serious”, especially the problem of celebrity, sports, crime, etc.*
25. *Journal is a special magazine that publish an article in a particular field of science.*
26. *Bulletin is a publication of an organization that raised the development of a particular topic or aspect and issued/published regularly (periodically) in a relatively short time (daily to monthly). Bulletin is addressed to a narrower audience, which relates to a particular field. Posts in bulletin are generally short and concise (similar to news), using formal language and a lot of technical terms related to the field.*
27. *Magazine is a periodical publication containing a variety of articles on varied subjects. Regular magazine published weekly, biweekly or monthly. Magazines usually have articles on popular topics which are addressed to the general public and written in a style that is easily*

umum dan ditulis dengan gaya bahasa yang mudah dimengerti oleh banyak orang.

28. Oplah adalah jumlah barang yang tercetak dalam satuan eksemplar.
29. Bioskop adalah pertunjukkan yang diperlihatkan dengan gambar (film) yang disorot sehingga dapat bergerak. Bioskop juga diartikan sebagai tempat untuk menonton pertunjukkan film dengan menggunakan layar lebar, dimana gambar film diproyeksikan pada sebuah layar menggunakan proyektor.

*understood by many people.*

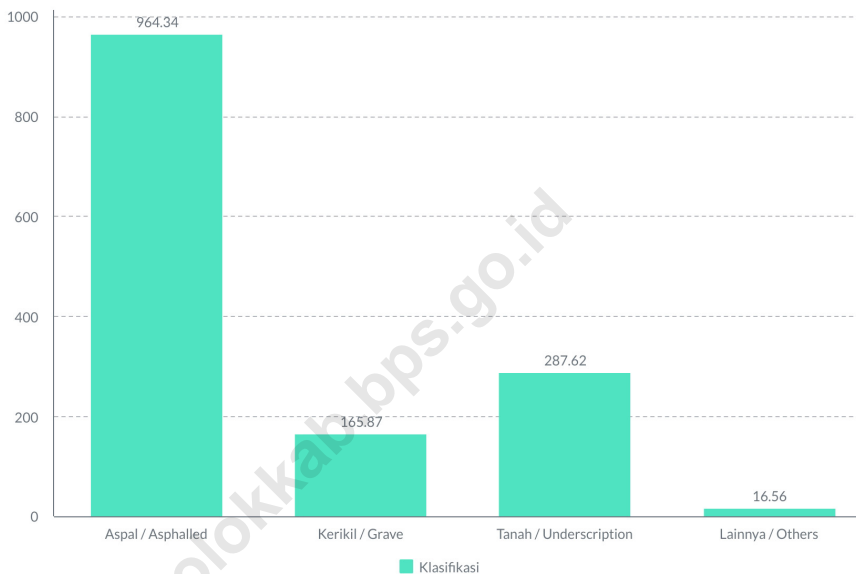
28. *The circulation is the number of items printed in units of copies.*
29. *Cinema is a show that is shown with the image (film) highlighted so it can move. Cinema also be interpreted as a place to watch the shows using a wide screen movies, where the film images projected onto a screen using a projector.*

<https://solokkab.bps.go.id>



**Gambar** 8.1  
**Figures**

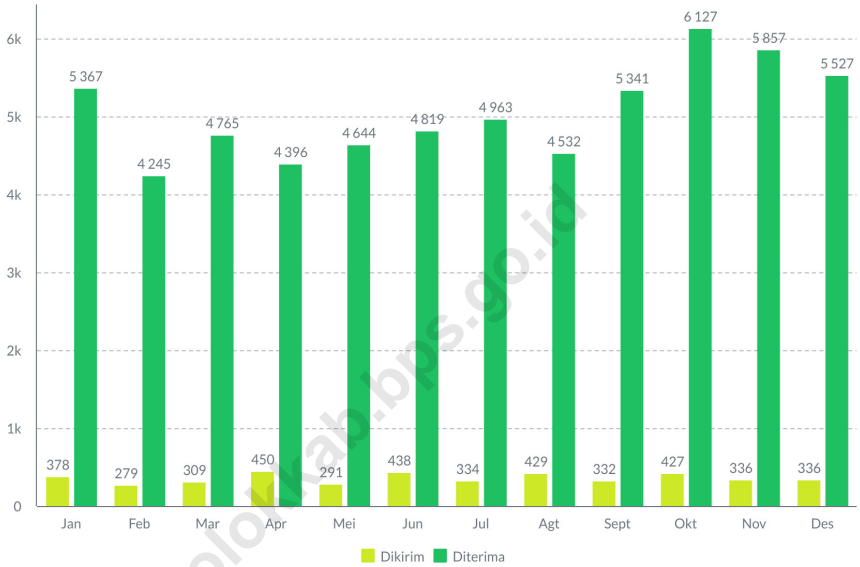
**Panjang Jalan Menurut yang Berwenang Mengelolanya di Kabupaten Solok (km), 2020**  
**Length of Roads by Level of Government Authority in Solok Regency, 2020**



Sumber/Source : Dinas Pekerjaan Umum dan Penataan Ruang Kabupaten Solok/Public Work Spatial Planning Service of Solok Regency

**Gambar** 8.2  
**Figures**

**Lalu Lintas Paket Pos Melalui Kantor PT.Pos Indonesia (Persero) Solok, 2020**  
**Flow of Mail Letter via Post Office of Solok, 2020**



Sumber/Source : PT.Pos Indonesia (Persero) Solok/Post Office of Solok

## 8.1 TRANSPORTASI TRANSPORTATION

**Tabel** 8.1.1 **Panjang Jalan Menurut Tingkat Kewenangan Pemerintahan di Kabupaten Solok (km), 2018–2020**  
**Table** 8.1.1 **Length of Roads by Level of Government Authority in Solok Regency (km), 2018–2020**

<b>Tingkat Kewenangan Pemerintahan</b> <b>Level of Government Authority</b>	<b>2018</b>	<b>2019</b>	<b>2020</b>
(1)	(2)	(3)	(4)
Negara/State	131,03	131,03	131,03
Provinsi/Province	130,85	130,85	130,85
Kabupaten/Kota Regency/Municipality	1 172,51	1 172,51	1 172,51
<b>Jumlah/Total</b>	<b>1 434,39</b>	<b>1 434,39</b>	<b>1 434,39</b>

Sumber/Source : Dinas Pekerjaan Umum dan Penataan Ruang Kabupaten Solok/Public Work Spatial Planning Service of Solok Regency

**Tabel 8.1.2** Panjang Jalan Menurut Jenis Permukaan Jalan di Kabupaten Solok (km), 2017–2019  
**Table** *Length of Roads by Type of Road Surface in Solok Regency (km), 2017–2019*

Jenis Permukaan Jalan <i>Type of Road Surface</i>	2017	2018	2019
(1)	(2)	(3)	(4)
Aspal/ <i>Paved</i>	838,62	1 067,68	1 067,68
Kerikil/ <i>Gravel</i>	146,35	72,57	72,57
Tanah/ <i>Soil</i>	426,66	277,58	277,58
Lainnya/ <i>Others</i>	22,76	16,56	16,56
<b>Jumlah/<i>Total</i></b>	<b>1 434,40</b>	<b>1 434,39</b>	<b>1 434,39</b>

Sumber/*Source* : Dinas Pekerjaan Umum dan Penataan Ruang Kabupaten Solok/*Public Work Spatial Planning Service of Solok Regency*

**Tabel 8.1.3** Panjang Jalan Menurut Kondisi Jalan di Kabupaten Solok (km), 2017–2019  
**Table** *Length of Roads by Condition of Roads in Solok Regency (km), 2017–2019*

Kondisi Jalan Condition of Roads	2017	2018	2019
(1)	(2)	(3)	(4)
Baik/Good	714,27	707,16	707,16
Sedang/Moderate	225,80	228,74	228,74
Rusak/Damage	127,11	159,99	159,99
Rusak Berat/Severely Damage	367,21	338,50	338,50
<b>Jumlah/Total</b>	<b>1 434,40</b>	<b>1 434,39</b>	<b>1 434,39</b>

Sumber/Source : Dinas Pekerjaan Umum dan Penataan Ruang Kabupaten Solok/Public Work Spatial Planning Service of Solok Regency

**Tabel 8.1.4** Panjang Jalan Menurut yang Berwenang Mengelolanya di Kabupaten Solok (km), 2020  
**Length of Roads by Level of Government Authority in Solok Regency, 2020**

	Klasifikasi <i>Classification</i>	Negara <i>State</i>	Provinsi <i>Province</i>	Kabupaten/Kota <i>Regency/City</i>	Jumlah <i>Total</i>
	(1)	(2)	(3)	(4)	(5)
1	Aspal / <i>Asphalled</i>	131,03	114,29	719,02	964,34
2	Kerikil / <i>Grave</i>	-	-	165,87	165,87
3	Tanah / <i>Underscription</i>	-	-	287,62	287,62
4	Lainnya / <i>Others</i>	-	16,56	-	16,56
	<b>2020</b>	<b>131,03</b>	<b>130,85</b>	<b>1 172,51</b>	<b>1 434,39</b>
	<b>2019</b>	<b>131,03</b>	<b>130,85</b>	<b>1 172,51</b>	<b>1 434,39</b>

Sumber/Source : Dinas Pekerjaan Umum dan Penataan Ruang Kabupaten Solok/*Public Work Spatial Planning Service of Solok Regency*

**Tabel** 8.1.5 **Panjang Jalan dan Kondisi Menurut yang Berwenang Mengelolanya di Kabupaten Solok, 2020**  
**Table** 8.1.5 **Length and Condition of Roads by Level of Government Authority in Solok Regency, 2020**

	Kondisi Condition	Negara State	Pemerintahan yang Berwenang Mengelola Level Government Authority		Jumlah Total
			Provinsi Province	Kabupaten/Kota Regency/City	
	(1)	(2)	(3)	(4)	(5)
1	Baik / Good	89,55	101,19	426,33	617,07
2	Sedang / Moderate	41,48	-	270,31	311,79
3	Rusak / Damage	-	25,66	93,11	118,77
4	Rusak Berat / Heavily Damaged	-	4,00	382,77	386,77
	<b>2020</b>	<b>131,03</b>	<b>130,85</b>	<b>1 172,51</b>	<b>1 434,39</b>
	<b>2019</b>	<b>131,03</b>	<b>130,85</b>	<b>1 172,51</b>	<b>1 434,39</b>

Sumber/Source : Dinas Pekerjaan Umum dan Penataan Ruang Kabupaten Solok/Public Work Spatial Planning Service of Solok Regency

**Tabel**  
**Table** 8.1.6**Panjang Jalan dan Kelas Menurut yang Berwenang Mengelolanya di Kabupaten Solok(km), 2019**  
***Length and Clasification of Roads by Level of Government Authority in Solok Regency, 2019***

Kelas Class	Pemerintahan yang Berwenang Mengelola <i>Level of Government Authority</i>			Jumlah Total
	Negara State	Provinsi Province	Kabupaten/Kota Regency/City	
(2)	(3)	(4)	(5)	(6)
Kelas I/ <i>Class I</i>	-	-	-	-
Kelas II/ <i>Class II</i>	-	-	-	-
Kelas III/ <i>Class III</i>	-	-	-	-
Kelas IIIA/ <i>Class IIIA</i>	131,03	-	-	131,03
Kelas IV/ <i>Class IV</i>	-	130,35	-	130,35
Kelas V/ <i>Class V</i>	-	-	-	-
Kelas yang tidak terperinci/ <i>Not Clasified</i>	-	-	1 172,51	1 172,51
<b>2019</b>	<b>131,03</b>	<b>130,85</b>	<b>1 172,51</b>	<b>1 434,39</b>
<b>2018</b>	<b>131,03</b>	<b>130,85</b>	<b>1 172,51</b>	<b>1 434,39</b>

Sumber/*Source* : Dinas Pekerjaan Umum dan Penataan Ruang Kabupaten Solok/*Public Work Spatial Planning Service of Solok Regency*



**Tabel**  
**Table 8.1.7****Perkembangan Ruas Jalan Menurut Kecamatan di Kabupaten Solok (km), 2020**  
**The Development of The Road by Sub District Solok Regency (km), 2020**

Kecamatan Subdistrict	Jumlah Number	Panjang Jalan Length	Aspal Asphalted	Kerikil Grave	Tanah
(1)	(2)	(3)	(4)	(5)	(6)
Pantai Cermin	19	56,35	35,91	11,46	8,98
Lembah Gumanti	21	87,28	45,28	30,53	11,40
Hiliran Gumanti	19	170,20	56,15	22,95	91,10
Payung Sekaki	10	54,70	40,57	4,88	9,25
Tigo Lurah	18	193,20	71,97	22,80	98,43
Lembang Jaya	14	57,40	45,64	6,96	4,80
Danau Kembar	7	42,80	32,36	4,55	5,90
Gunung Talang	27	98,23	75,43	16,96	5,84
Bukit Sundi	12	37,60	33,00	4,20	0,40
IX Koto Sungai Lasi	12	43,10	39,43	1,85	1,83
Kubung	33	102,95	84,05	9,52	9,39
X Koto Diatas	25	114,90	70,05	19,76	25,11
X Koto Singkarak	25	103,00	81,31	7,26	14,44
Junjung Sirih	2	10,80	7,85	2,20	0,76
<b>2020</b>	<b>244</b>	<b>1172,51</b>	<b>719,00</b>	<b>165,88</b>	<b>287,63</b>
<b>2019</b>	<b>244</b>	<b>1 172,51</b>	<b>810,99</b>	<b>32,61</b>	<b>328,92</b>

Sumber/Source : Dinas Pekerjaan Umum dan Penataan Ruang Kabupaten Solok/Public Work Spatial Planning Service of Solok Regency

**Tabel 8.1.8** Banyaknya Jembatan pada Jalan Kabupaten Menurut Kecamatan di Kabupaten Solok, 2020  
*Number of Bridges at Regency Bridges by Sub District in Solok Regency(km), 2020*

Kecamatan Subdistrict	Jumlah Number	Panjang Jembatan Lenght
(1)	(2)	(3)
Pantai Cermin	9	190,9
Lembah Gumanti	22	142,5
Hiliran Gumanti	15	251,2
Payung Sekaki	12	136,6
Tigo Lurah	23	267,0
Lembang Jaya	13	86,8
Danau Kembar	2	8,2
Gunung Talang	17	184,9
Bukit Sundi	12	146,5
IX Koto Sungai Lasi	20	151,0
Kubung	31	389,9
X Koto Diatas	18	128,2
X Koto Singkarak	13	149,6
Junjung Sirih	-	-
<b>2020</b>	<b>207</b>	<b>2 233,3</b>
<b>2019</b>	<b>210</b>	<b>2 142,4</b>

Sumber/Source : Dinas Pekerjaan Umum dan Penataan Ruang Kabupaten Solok/*Public Work Spatial Planning Service of Solok Regency*

**Tabel**  
**Table** 8.1.9**Data Jumlah Kendaraan Menurut Jenis di Kabupaten Solok Mengurus Keur, 2020**  
**The Number of Vehicles by Type in Solok Regency, 2020**

Kecamatan Subdistrict	Truk Truck	Pick Up Pick Up	Bus & Minibus Bus & Minibus
(1)	(2)	(3)	(4)
Januari/January	151	325	39
Februari/February	126	271	32
Maret/March	205	600	30
April/April	-	-	-
Mei/May	-	-	-
Juni/June	148	553	55
Juli/July	132	344	30
Agustus/August	141	307	41
September/September	128	363	26
Oktober/October	134	351	21
November/November	142	317	24
Desember/December	80	246	36
<b>2020</b>	<b>1 387</b>	<b>3 677</b>	<b>334</b>
<b>2019</b>	<b>1 202</b>	<b>3 726</b>	<b>362</b>

Sumber/Source : Dinas Perhubungan Kabupaten Solok/Transportation Service of Solok Regency

**Tabel**  
**Table** 8.1.10

**Banyaknya Kendaraan Roda 4 yang Membayar Pajak di Kabupaten Solok, 2020**  
**Number of Cars That Pay Tax in Solok Regency, 2020**

<i>Bulan</i> <i>Month</i>	<i>Kendaraan</i> <i>Vehicle</i>	<i>Jumlah</i> <i>Number</i>	<i>Realisasi PKB</i> <i>PKB Realization (Rp.)</i>
(1)	(2)		(3)
Januari/January	790		1 423 363 750
Februari/February	689		1 253 333 250
Maret/March	714		1 221 294 050
April/April	532		889 917 600
Mei/May	519		872 897 050
Juni/June	856		1 444 493 200
Juli/July	841		1 593 885 550
Agustus/August	773		1 394 100 150
September/September	952		1 620 182 150
Oktober/October	1 067		1 885 936 000
November/November	889		1 549 210 400
Desember/December	1 062		1 860 999 300
<b>2020</b>	<b>9 684</b>		<b>17 009 612 450</b>
<b>2019</b>	<b>9 242</b>		<b>15 741 706 350</b>

Sumber/Source : Samsat Kabupaten Solok/Samsat of Solok Regency

**Tabel**  
**Table** 8.1.11**Banyaknya Kendaraan Roda 2 yang Membayar Pajak di Kabupaten Solok, 2020**  
**Number of Motorcycles That Pay Tax in Solok Regency, 2020**

<i>Bulan</i> <i>Month</i>	<i>Kendaraan</i> <i>Vehicle</i>	<i>Jumlah</i> <i>Number</i>	<i>Realisasi PKB</i> <i>PKB Realization (Rp.)</i>
(1)	(2)	(3)	(3)
Januari/January	2 118		458 874 550
Februari/February	1 845		413 199 600
Maret/March	1 974		435 325 750
April/April	1 248		258 372 250
Mei/May	1 279		251 433 250
Juni/June	2 374		501 892 050
Juli/July	2 636		569 560 550
Agustus/August	2 523		541 065 950
September/September	2 582		595 745 350
Oktober/October	2 323		489 326 750
November/November	2 147		423 641 450
Desember/December	2 167		451 430 100
<b>2020</b>	<b>25 216</b>		<b>5 389 867 600</b>
<b>2019</b>	<b>26 603</b>		<b>5 036 676 900</b>

Sumber/Source : Samsat Kabupaten Solok/Samsat of Solok Regency

**Tabel**  
**Table** 8.1.12

**Banyaknya Pemasukan BBNKB Roda 4 di Kabupaten Solok, 2020**  
**Number of Insurance Fee For Conversion of Ownership For Cars in Solok Regency, 2020**

<i>Bulan</i> <i>Month</i>	<i>Kendaraan</i> <i>Vehicle</i>	<i>Jumlah</i> <i>Number</i>	<i>Realisasi PKB</i> <i>PKB Realization (Rp.)</i>
(1)	(2)	(3)	(3)
Januari/January	76		62 191 200
Februari/February	59		52 324 850
Maret/March	61		38 218 800
April/April	52		63 995 050
Mei/May	65		66 705 300
Juni/June	49		42 824 950
Juli/July	80		79 163 800
Agustus/August	64		69 481 800
September/September	257		-
Oktober/October	339		-
November/November	170		-
Desember/December	196		18 057 500
<b>2020</b>	<b>1 468</b>		<b>492 963 250</b>
<b>2019</b>	<b>902</b>		<b>649 460 950</b>

Sumber/Source : Samsat Kabupaten Solok/Samsat of Solok Regency

**Tabel** 8.1.13 **Banyaknya Pemasukan BBNKB Roda 2 di Kabupaten Solok, 2020**  
**Table** 8.1.13 **Number of Insurance Fee For Conversion of Ownership For Motor Cycles in Solok Regency, 2020**

<i>Bulan Month</i>	<i>Kendaraan Vehicle</i>	<i>Jumlah Number</i>	<i>Realisasi PKB PKB Realization (Rp.)</i>
(1)	(2)		(3)
Januari/January	52		5 780 950
Februari/February	30		3 021 100
Maret/March	38		4 568 550
April/April	22		2 850 200
Mei/May	20		2 045 900
Juni/June	31		3 105 850
Juli/July	46		5 180 450
Agustus/August	26		2 985 150
September/September	108		-
Oktober/October	123		-
November/November	65		-
Desember/December	47		1 205 400
<b>2020</b>	<b>608</b>		<b>30 743 550</b>
<b>2019</b>	<b>471</b>		<b>55 738 700</b>

Sumber/Source : Samsat Kabupaten Solok/Samsat of Solok Regency

**Tabel** 8.1.14 **Banyaknya SW Jasa Raharja di Kabupaten Solok, 2020**  
**Table** **Number of Jasa Raharja Insurance in Solok Regency, 2020**

<i>Bulan Month</i>	<i>Kendaraan Vehicle</i>	<i>Jumlah Number</i>	<i>Realisasi PKB PKB Realization (Rp.)</i>
(1)	(2)	(3)	
Januari/January	2 795		243 229 850
Februari/February	2 400		135 556 950
Maret/March	2 657		229 869 850
April/April	1 672		142 353 350
Mei/May	1 612		126 866 900
Juni/June	3 078		251 607 550
Juli/July	3 375		273 971 950
Agustus/August	3 102		242 276 000
September/September	3 398		268 507 300
Oktober/October	3 112		251 665 800
November/November	2 918		217 627 700
Desember/December	3 255		279 710 600
<b>2020</b>	<b>33 374</b>		<b>2 663 243 800</b>
<b>2019</b>	<b>35 124</b>		<b>2 931 082 100</b>

Sumber/Source : Samsat Kabupaten Solok/Samsat of Solok Regency



## 8.2 KOMUNIKASI COMMUNICATION

**Tabel** 8.2.1 **Lalu Lintas Surat Melalui Kantor PT.Pos Indonesia (Persero) Solok, 2020**  
**Flow of Mail Letter via Post Office of Solok, 2020**

Bulan Month	Surat Biasa Ordinary Letter		Kilat Express	
	Dikirim Sent	Diterima Received	Dikirim Sent	Diterima Received
(1)	(2)	(3)	(4)	(5)
Januari/January	19	6	723	6 131
Februari/February	27	12	684	5 262
Maret/March	12	16	651	4 476
April/April	16	7	735	4 815
Mei/May	32	21	778	4 455
Juni/June	25	19	1 122	4 778
Juli/July	43	8	945	5 277
Agustus/August	22	27	781	4 220
September/September	15	19	844	5 337
Oktober/October	35	20	733	5 475
November/November	20	11	765	4 161
Desember/December	12	26	927	5 672
<b>2020</b>	<b>278</b>	<b>192</b>	<b>9 688</b>	<b>60 059</b>
<b>2019</b>	<b>250</b>	<b>92</b>	<b>7 924</b>	<b>21 621</b>

Lanjutan tabel/*Continued table* 8.2.1

Bulan Month	Tercatat Registered		Luar Negeri Foreign	
	Dikirim Sent	Diterima Received	Dikirim Sent	Diterima Received
(1)	(2)	(3)	(4)	(5)
Januari/January	6	17	3	30
Februari/February	2	14	7	25
Maret/March	3	21	3	15
April/April	5	18	-	21
Mei/May	3	25	-	28
Juni/June	2	16	-	41
Juli/July	7	31	4	52
Agustus/August	5	37	4	77
September/September	1	28	2	64
Oktober/October	4	5	2	52
November/November	6	13	1	92
Desember/December	2	19	3	52
<b>2020</b>	<b>46</b>	<b>244</b>	<b>29</b>	<b>549</b>
<b>2019</b>	<b>4</b>	<b>12</b>	<b>13</b>	<b>5</b>

Sumber/*Source* : PT.Pos Indonesia (Persero) Solok/*Post Office of Solok*

**Tabel**  
**Table** 8.2.2**Lalu Lintas Paket Pos Melalui Kantor PT.Pos Indonesia  
(Persero) Solok, 2020**  
**Flow of Mail Letter via Post Office of Solok, 2020**

Bulan Month	Dikirim Untuk Sent To		Jumlah Total
	Dalam Negeri Domestic	Luar Negeri Foreign	
(1)	(2)	(3)	(4)
Januari/January	375	3	378
Februari/February	272	7	279
Maret/March	306	3	309
April/April	450	-	450
Mei/May	291	-	291
Juni/June	438	-	438
Juli/July	330	4	334
Agustus/August	425	4	429
September/September	330	2	332
Oktober/October	425	2	427
November/November	335	1	336
Desember/December	333	3	336
<b>2020</b>	<b>4 4321</b>	<b>29</b>	<b>4 460</b>
<b>2019</b>	<b>11 011</b>	<b>54</b>	<b>11 065</b>

Sumber/Source : PT.Pos Indonesia (Persero) Solok/Post Office of Solok

Lanjutan tabel/Continued table 8.2.2

Bulan Month	Diterima Dari Received From		Jumlah Total
	Dalam Negeri Domestic	Luar Negeri Foreign	
(1)	(2)	(3)	(4)
Januari/January	5 337	30	5 367
Februari/February	4 220	25	4 245
Maret/March	4 750	15	4 765
April/April	4 375	21	4 396
Mei/May	4 616	28	4 644
Juni/June	4 778	41	4 819
Juli/July	4 911	52	4 963
Agustus/August	4 455	77	4 532
September/September	5 277	64	5 341
Oktober/October	6 075	52	6 127
November/November	5 765	92	5 857
Desember/December	5 475	52	5 527
<b>2020</b>	<b>60 034</b>	<b>549</b>	<b>60 583</b>
<b>2019</b>	<b>21 621</b>	<b>96</b>	<b>21 717</b>

Sumber/Source : PT.Pos Indonesia (Persero) Solok/Post Office of Solok

**Tabel**  
**Table** 8.2.3**Lalu Lintas Wesel Pos Dalam Negeri Melalui PT.Pos  
Indonesia (Persero) Solok, 2020**  
*Flow of Domestic Money Order Via Post Office of Solok,  
2020*

Bulan Month	Dikirim Sent		Diterima Received	
	Banyaknya Number	Nilai Value (Rp. 000)	Banyaknya Number	Nilai Value (Rp. 000)
(1)	(2)	(3)	(4)	(5)
Januari/January	151	174 691	559	494 539
Februari/February	162	186 600	485	387 930
Maret/March	146	151 210	466	408 145
April/April	150	171 780	435	393 950
Mei/May	166	159 305	593	686 310
Juni/June	110	152 103	315	297 020
Juli/July	150	180 010	389	363 125
Agustus/August	101	118 750	278	242 210
September/September	119	116 460	349	322 802
Oktober/October	127	129 390	325	275 180
November/November	113	101 840	277	251 255
Desember/December	109	110 210	329	289 207
2020	<b>1 604</b>	<b>1 752 349</b>	<b>4 797</b>	<b>4 411 673</b>
2019	<b>819</b>	<b>529 420</b>	<b>1 097</b>	<b>1 025 297</b>

Sumber/Source : PT.Pos Indonesia (Persero) Solok/Post Office of Solok

**Tabel**  
**Table 8.2.4****Lalu Lintas Wesel Pos Luar Negeri Melalui PT.Pos  
Indonesia (Persero) Solok, 2020**  
**Flow of Foreign Money Order Via Post Office of Solok, 2020**

Bulan Month	Dikirim Sent		Diterima Received	
	Banyaknya Number	Nilai Value (Rp. 000)	Banyaknya Number	Nilai Value (Rp. 000)
(1)	(2)	(3)	(4)	(5)
Januari/January	5	9 577	40	114 922
Februari/February	1	512	49	128 368
Maret/March	4	15 965	59	145 696
April/April	3	8 265	60	179 094
Mei/May	61	172 502	61	172 502
Juni/June	56	152 915	56	152 916
Juli/July	53	176 686	53	176 686
Agustus/August	42	130 466	42	130 427
September/September	48	235 070	48	235 070
Oktober/October	45	141 302	45	141 303
November/November	49	169 695	49	169 696
Desember/December	52	138 605	52	138 606
<b>2020</b>	<b>419</b>	<b>1 315 525</b>	<b>614</b>	<b>1 885 286</b>
<b>2019</b>	<b>61</b>	<b>299 045 891</b>	<b>275</b>	<b>1 176 661 600</b>

Sumber/Source : PT.Pos Indonesia (Persero) Solok/Post Office of Solok

**Tabel**  
**Table 8.2.5****Banyaknya Penerima Pensiun yang dibayarkan pada  
PT.Pos Indonesia (Persero) Solok, 2020**  
**Number Recipient of Pension at Post Office of Solok, 2020**

Bulan Month	Dibayarkan Payable	
	Banyaknya Number	Nilai Value (Rp. 000)
(1)	(2)	(3)
Januari/January	17	24 879
Februari/February	18	27 797
Maret/March	29	47 327
April/April	5	8 315
Mei/May	5	7 304
Juni/June	7	10 216
Juli/July	10	17 688
Agustus/August	44	78 417
September/September	30	42 831
Oktober/October	17	24 861
November/November	20	28 381
Desember/December	19	32 110
<b>2020</b>	<b>221</b>	<b>350 126</b>
<b>2019</b>	<b>10 717</b>	<b>20 121 948 974</b>

Sumber/Source : PT.Pos Indonesia (Persero) Solok/Post Office of Solok

**Tabel**  
**Table** 8.2.6

**Jumlah Menara Telekomunikasi di Kabupaten Solok, 2020**  
**The Number of Telecommunication Tower by Type in Solok**  
**Regency, 2020**

<i>Kecamatan</i> <i>Sub District</i>	3	Indosat	XL	AXIS	Telkomsel	Daya Mitra
(1)	(2)	(3)	(4)	(5)	(6)	(7)
Pantai Cermin	-	1	-	-	2	-
Lembah Gum,anti	-	2	1	-	4	4
Hiliran Gumanti	-	-	-	-	1	-
Payung Sekaki	-	-	-	-	1	-
Tigo Lurah	-	-	-	-	-	-
Lembang Jaya	-	1	-	-	2	2
Danau Kembar	-	-	-	-	2	1
Gunung Talang	-	-	1	-	4	4
Bukit Sundi	-	1	-	-	1	-
IX Koto Sungai Lasi	-	-	-	-	1	1
Kubung	-	1	1	-	8	2
X Koto Diatas	-	1	-	-	2	-
X Koto Singkarak	-	1	-	-	4	2
Junjung Sirih	-	-	-	-	2	-
<b>Kabupaten Solok</b>	<b>-</b>	<b>8</b>	<b>3</b>	<b>-</b>	<b>34</b>	<b>16</b>



Lanjutan tabel / Continued table 8.2.6

Kecamatan Sub District	Tower Bersama	Prote lindo	Solusi Tunas Pratama	Komet Infra Nusantara	Solusi Menara Indonesia	Jumlah Total
(1)	(8)	(9)	(10)	(11)	(12)	(13)
Pantai Cermin	1	1	-	-	-	5
Lembah Gum,anti	2	3	2	1	-	19
Hiliran Gumanti	-	-	1	-	-	2
Payung Sekaki	-	1	-	-	-	2
Tigo Lurah	-	-	-	-	1	1
Lembang Jaya	-	1	-	-	-	6
Danau Kembar	1	1	1	-	-	6
Gunung Talang	2	3	-	2	-	16
Bukit Sundi	2	-	-	-	-	4
IX Koto Sungai Lasi	3	2	-	-	-	7
Kubung	3	3	2	1	-	21
X Koto Diatas	1	1	1	-	-	6
X Koto Singkarak	3	4	-	-	-	14
Junjung Sirih	2	-	2	-	-	6
<b>Kabupaten Solok</b>	<b>20</b>	<b>20</b>	<b>9</b>	<b>4</b>	<b>1</b>	<b>115</b>

Sumber/Source : Dinas Komunikasi dan Informatika Kabupaten Solok/Communication and Informatics Service of Solok Regency

# KOPERASI DAN HARGA – HARGA

Cooperative and Prices

# BAB

Chapter

# 09

JUMLAH

# Koperasi 2020

## KABUPATEN SOLOK

Number of Cooperative in Solok Regency, 2020

# 136

Koperasi  
Cooperative



## Harga Pembelian Gabah dan Beras BULOG

### di AREA SOLOK 2020

Average Purchased Price of Paddy and Rice of Solok Regency, 2020

### HARGA GABAH

Price of Paddy

Rp 6.000,-

### HARGA BERAS

Price of Rice

Rp 12.500,-





**PENJELASAN TEKNIS**

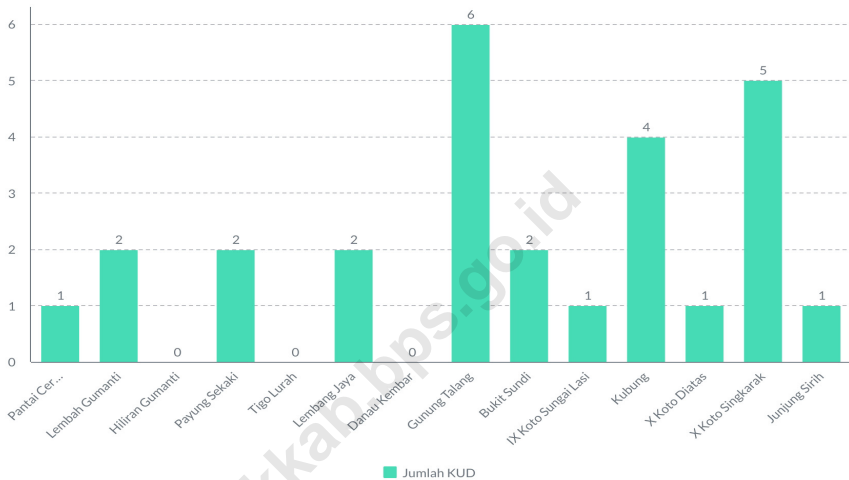
1. Koperasi : Organisasi ekonomi yang dimiliki dan dioperasikan oleh seorang demi kepentingan bersama.
2. IHK merupakan indikator inflasi di Indonesia. Sejak Januari 2014, IHK dihitung berdasarkan Survei Biaya Hidup (SBH) di 82 kota tahun 2012 yang mencakup sekitar 225-462 komoditas.
3. IHK mencakup 7 kelompok, yaitu: bahan makanan; makanan jadi, minuman, rokok, dan tembakau; perumahan, air, listrik, gas, dan bahan bakar; sandang; kesehatan; pendidikan, rekreasi, dan olahraga; transpor, komunikasi, dan jasa keuangan.

**TECHNICAL NOTES**

1. *Cooperatives : Economic organizations owned and operated by a person for the common goods.*
2. *CPI is the indicator of inflation in Indonesia. Since January 2014, the CPI has been calculated from the 2012 Cost of Living Survey (CLS) of 82 cities, which covered 225-462 commodities.*
3. *CPI consists of 7 groups as follows: foodstuff; prepared food, beverages, and tobacco products; housing, water, electricity, gas and fuel; clothing; health; education, recreation, and sports; transportation, communication, and financial services.*

**Gambar 9.1**  
**Figures**

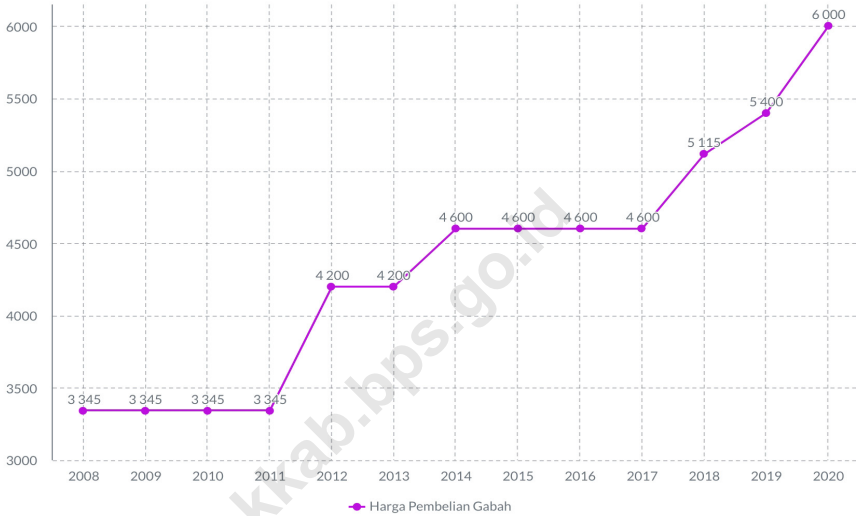
**Banyaknya Koperasi Unit Desa Menurut Kecamatan di Kabupaten Solok, 2020**  
**Number of Village Unit Cooperative by Subdistrict in Solok Regency, 2020**



Sumber/Source : Dinas Koperasi,UKM,Perindustrian dan Perdagangan Kabupaten Solok/Cooperative,UKM and Trading Service Solok Regency

**Gambar** 9.2  
**Figures**

**Harga Pembelian Gabah dan Beras di Kabupaten Solok, 2008-2020**  
**Average Purchased Price of Paddy and Rice of Solok Regency, 2008-2020**



Sumber/Source :Perum Bulog-Sub Drive Solok/Perum Bulog-Sub Drive of Solok Regency

## 9.1 KOPERASI COOPERATIVE

**Tabel 9.1.1** Banyaknya Koperasi dan Koperasi Unit Desa Per Kecamatan di Kabupaten Solok, 2020  
*Number of Cooperative and Village Unit Cooperative by Sub District in Solok Regency, 2020*

Kecamatan Sub District	KUD Village Unit Cooperative	Koperasi Non KUD Non Village Unit Cooperative		
		KPN Civil Servant Cooperative	Kop. Pensiun Retired Cooperative	Primkopo Police Cooperative
(1)	(2)	(3)	(4)	(5)
Pantai Cermin	1	1	1	-
Lembah Gumanti	2	2	-	-
Hiliran Gumanti	-	-	-	-
Payung Sekaki	2	1	-	-
Tigo Lurah	-	-	-	-
Lembang Jaya	2	1	-	-
Danau Kembar	-	-	-	-
Gunung Talang	6	10	-	1
Bukit Sundi	2	2	-	-
IX Koto Sungai Lasi	1	1	-	-
Kubung	4	8	2	-
X Koto Diatas	1	3	-	-
X Koto Singkarak	5	3	2	-
Junjung Sirih	1	-	-	-
<b>Kabupaten Solok</b>	<b>27</b>	<b>32</b>	<b>5</b>	<b>1</b>

Lanjutan tabel/*Continued Table 9.1.1*

Kecamatan <i>Sub District</i>	Koperasi Non KUD <i>Non Village Unit Cooperative</i>			
	Primkopad <i>Army Cooperative</i>	Koperasi Wanita <i>Women Cooperative</i>	Koptan/KSU <i>Kopbun</i>	Koppoten <i>BMT</i>
(1)	(6)	(7)	(8)	(9)
Pantai Cermin	-	-	-	-
Lembah Gumanti	-	-	6	1
Hiliran Gumanti	-	-	3	-
Payung Sekaki	-	-	-	-
Tigo Lurah	-	-	1	-
Lembang Jaya	-	-	3	-
Danau Kembar	-	-	2	-
Gunung Talang	-	1	8	-
Bukit Sundi	-	-	1	-
IX Koto Sungai Lasi	-	-	-	-
Kubung	1	2	8	-
X Koto Diatas	-	-	2	-
X Koto Singkarak	-	-	2	2
Junjung Sirih	-	-	1	-
<b>Kabupaten Solok</b>	<b>1</b>	<b>3</b>	<b>37</b>	<b>3</b>



Lanjutan tabel/Continued Table 9.1.1

Kecamatan <i>Sub District</i>	Koperasi Non KUD <i>Non Village Unit Cooperative</i>				
	Koperasi Karyawan <i>Employe Coop.</i>	Koperasi Angkutan <i>Transport Coop.</i>	Koperasi Pasar <i>Market Coop.</i>	Kop. Simpan Pinjam <i>Credit Coop.</i>	Primko Veri <i>Veteran Coop.</i>
	(1)	(10)	(11)	(12)	(13)
Pantai Cermin	-	-	-	-	-
Lembah Gumanti	-	-	-	1	-
Hiliran Gumanti	-	-	-	1	-
Payung Sekaki	-	-	-	-	-
Tigo Lurah	-	-	-	-	-
Lembang Jaya	-	-	-	-	-
Danau Kembar	-	-	-	-	-
Gunung Talang	1	-	-	2	-
Bukit Sundi	-	-	-	1	-
IX Koto Sungai Lasi	-	-	-	1	-
Kubung	1	-	5	3	1
X Koto Diatas	-	-	-	1	-
X Koto Singkarak	-	-	1	1	-
Junjung Sirih	-	-	-	1	-
<b>Kabupaten Solok</b>	<b>2</b>	<b>-</b>	<b>6</b>	<b>12</b>	<b>1</b>

Lanjutan tabel/Continued Table 9.1.1

Koperasi Non KUD Non Village Unit Cooperative						
Kecamatan Sub District	Koperasi Wredhatama Wredhatama Coop.	Koperasi Propesi Profesi Coop.	Koperasi Nagari Nagari Coop.	Koperasi Peri- ikanan Fisheries Coop.	Koperasi Lainnya Others	Jumlah Total
(1)	(15)	(16)	(17)	(18)	(19)	(20)
Pantai Cermin	1	-	-	-	-	4
Lembah Gumanti	-	-	-	-	-	12
Hiliran Gumanti	-	-	-	-	-	4
Payung Sekaki	-	-	1	-	1	5
Tigo Lurah	-	-	-	-	-	1
Lembang Jaya	-	-	-	-	-	6
Danau Kembar	-	-	-	-	-	2
Gunung Talang	-	-	-	-	1	30
Bukit Sundi	-	-	-	-	-	6
IX Koto Sungai Lasi	-	-	-	-	-	3
Kubung	-	-	-	-	1	36
X Koto Diatas	-	-	-	-	-	7
X Koto Singkarak	1	-	-	-	-	17
Junjung Sirih	-	-	-	-	-	3
<b>Kabupaten Solok</b>	<b>2</b>	<b>-</b>	<b>1</b>	<b>-</b>	<b>3</b>	<b>136</b>

Sumber/Source : Dinas Koperasi,UKM,Perindustrian dan Perdagangan Kabupaten Solok/Cooperative,UKM and Trading Service Solok Regency

**Tabel**  
**Table** 9.1.2**Banyaknya Koperasi dan Koperasi Unit Desa per  
Kecamatan di Kabupaten Solok, 2020**  
**Number of Cooperative and Village Unit Cooperative by Sub  
District in Solok Regency, 2020**

Nama Koperasi <i>Name of Cooperative</i>	Modal Sendiri <i>Own Capital 000</i>		Jumlah <i>Total</i>
	Modal Tetap <i>Fixed Capital</i>	Cadangan <i>Reserve</i>	
(1)	(2)	(3)	(4)
KPN Guru SD Pantai Cermin	2 058 233 000	828 900 000	2 887 133 000
KPN Guru SD Lembah Gumanti	998 649 000	223 115 000	1 221 764 000
KPN SMU Alahan Panjang	228 062 000	70 173 000	298 235 000
KPN SMPN 2 Lembang Jaya	305 468 000	70 519 000	375 987 000
KPN Guru Payung Sekaki	929 706 000	366 608 000	1 296 314 000
KPN Cemara KLIK Lubuk Selasih	139 814 000	13 347 000	141 161 000
KPN Balitan Sukarami/BPTP	863 570 000	240 695 000	1 104 265 000
KPN SMU Gunung Talang	1 218 882 000	281 327 000	1 500 209 000
KPN Guru SD Gunung Talang	3 923 595 000	494 766 000	4 418 361 000
KPN Kantor Bupati	3 884 977 000	1 000 395 000	4 885 372 000
KPN Kandep Agama	5 980 222 000	643 988 000	6 624 210 000
KPN Kadepdikbud	533 936 000	242 147 000	776 083 000
KPN Kandep Penerangan	193 884 000	390 640 000	584 524 000
KPN Kantor Statistik	568 772 000	137 234 000	706 006 000
KPN Pengayoman	147 608 000	56 119 000	203 727 000
KPN Kantor Pertahanan	1 776 330 000	54 004 000	1 830 334 000
KPN Kencana BKKBN	390 084 000	209 936 000	600 020 000

Lanjutan Tabel/*Continued Table* 9.1.2

Nama Koperasi <i>Name of Cooperative</i>	Modal Sendiri <i>Own Capital</i>		Jumlah <i>Total</i>
	Modal Tetap <i>Fixed Capital</i>	Cadangan <i>Reserve</i>	
(1)	(2)	(3)	(4)
KPN Handayani	6 308 240 000	767 248 000	7 075 488 000
KPN Dinas Kesehatan	5 825 910 000	659 403 000	6 485 313 000
KPN Dinas Pertanian dan Pangan	286 479 000	122 567 000	409 046 000
KPN SMP 2 Kubung	768 978 000	142 430 000	911 408 000
KPN Pengadilan Agama	551 294 000	147 540 000	698 834 000
KPN Guru Bukit Sundi	2 817 816 000	482 793 000	3 300 609 000
KPN SMP 1 Bukit Sundi	288 958 000	182 115 000	471 073 000
KPN Guru SD Sungai Lasi	1 898 215 000	212 371 000	2 110 586 000
KPN Guru SD Kec X Koto Diatas	2 213 268 000	242 738 000	2 366 006 000
KPN SMP Paninjauan	681 205 000	103 580 000	784 785 000
KPN SMU 2 Kec X Koto Diatas	208 295 000	204 353 000	412 648 000
KPN Bina Karya	4 890 798 000	1 225 279 000	6 166 077 000
KPN SMU Singkarak	767 369 000	427 642 000	1 195 011 000
KPN Balitbu Sumani	1 583 438 000	570 355 000	2 153 793 000
KPN Dinas Kehutanan	390 333 000	137 933 000	528 266 000

Lanjutan Tabel/*Continued Table* 9.1.2

Nama Koperasi <i>Name of Cooperative</i>	Modal Luar <i>External Capital</i>		Jumlah <i>Total</i>
	Jk. Pendek <i>Short Term</i>	Jk. Panjang <i>Long Term</i>	
(1)	(2)	(3)	(4)
KPN Guru SD Pantai Cermin	1 273 324 000	-	1 273 324 000
KPN Guru SD Lembah Gumanti	74 487 000	-	74 487 000
KPN SMU Alahan Panjang	59 270 000	-	59 270 000
KPN SMPN 2 Lembang Jaya	238 640 000	-	238 640 000
KPN Guru Payung Sekaki	430 627 000	-	430 627 000
KPN Cemara KLK Lubuk Selasih	215 882 000	-	215 882 000
KPN Balitan Sukarami/BPTP	292 751 000	-	292 751 000
KPN SMU Gunung Talang	296 134 000	-	296 134 000
KPN Guru SD Gunung Talang	1 958 167 000	-	1 958 167 000
KPN Kantor Bupati	4 311 597 000	-	4 311 597 000
KPN Kandepe Agama	1 402 297 000	-	1 402 297 000
KPN Kadepdikbud	724 607 000	-	724 607 000
KPN Kandepe Penerangan	109 970 000	-	109 970 000
KPN Kantor Statistik	288 693 000	-	288 693 000
KPN Pengayoman	143 572 000	-	143 572 000
KPN Kantor Pertahanan	6 587 000	-	6 587 000
KPN Kencana BKKBN	841 032 000	-	841 032 000

Lanjutan Tabel/*Continued Table* 9.1.2

Nama Koperasi <i>Name of Cooperative</i>	-Modal Luar <i>External Capital</i>		Jumlah <i>Total</i>
	Jk. Pendek <i>Short Term</i>	Jk. Panjang <i>Long Term</i>	
(1)	(2)	(3)	(4)
KPN Handayani	824 123 000	-	824 123 000
KPN Dinas Kesehatan	2 886 689 000	-	2 886 689 000
KPN Dinas Pertanian dan Pangan	167 650 000	-	167 650 000
KPN SMP 2 Kubung	935 541 000	-	935 541 000
KPN Pengadilan Agama	17 841 000	-	17 841 000
KPN Guru Bukit Sundi	2 799 965 000	-	2 799 965 000
KPN SMP 1 Bukit Sundi	1 066 870 000	-	1 066 870 000
KPN Guru SD Sungai Lasi	1 566 316 000	-	1 566 316 000
KPN Guru SD Kec X Koto Diatas	1 364 919 000	-	1 364 919 000
KPN SMP Paninjauan	143 386 000	-	143 386 000
KPN SMU 2 Kec X Koto Diatas	64 826 000	-	64 826 000
KPN Bina Karya	7 014 386 000	-	7 014 386 000
KPN SMU Singkarak	999 505 000	-	999 505 000
KPN Balitbu Sumani	78 988 000	-	78 988 000
KPN Dinas Kehutanan	122 625 000	-	122 625 000

Lanjutan Tabel/*Continued Table* 9.1.2

<b>Nama Koperasi</b> <i>Name of Cooperative</i>	<b>SHU</b> <i>Rest Of Net Profit</i>	<b>Volume Usaha</b> <i>Omzet</i>
(1)	(2)	(3)
KPN Guru SD Pantai Cermin	500 661 000	5 905 000 000
KPN Guru SD Lembah Gumanti	171 802 000	1 639 672 000
KPN SMU Alahan Panjang	7 968 000	796 830 000
KPN SMPN 2 Lembang Jaya	61 122 000	634 835 000
KPN Guru Payung Sekaki	125 126 000	1 721 000 000
KPN Cemara KLIK Lubuk Selasih	25 443 000	340 000 000
KPN Balitan Sukarami/BPTP	62 267 000	1 723 914 000
KPN SMU Gunung Talang	215 726 000	1 814 512 000
KPN Guru SD Gunung Talang	266 133 000	4 737 506 000
KPN Kantor Bupati	2 001 000	6 196 291 000
KPN Kandepe Agama	213 096 000	6 280 580 000
KPN Kadepdikbud	98 866 000	954 000 000
KPN Kandepe Penerangan	33 437 000	470 400 000
KPN Kantor Statistik	102 491 000	800 100 000
KPN Pengayoman	28 661 000	336 570 000
KPN Kantor Pertahanan	4 658 000	-
KPN Kencana BKKBN	2 381 000	45 000 000

Lanjutan Tabel/*Continued Table* 9.1.2

<b>Nama Koperasi</b> <i>Name of Cooperative</i>	<b>SHU</b> <i>Rest Of Net Profit</i>	<b>Volume Usaha</b> <i>Omzet</i>
(1)	(2)	(3)
KPN Handayani	460 968 000	9 287 324 000
KPN Dinas Kesehatan	186 575 000	4 070 000 000
KPN Dinas Pertanian dan Pangan	30 015 000	477 369 000
KPN SMP 2 Kubung	148 860 000	2 540 700 000
KPN Pengadilan Agama	653 000	-
KPN Guru Bukit Sundi	244 281 000	4 694 808 000
KPN SMP 1 Bukit Sundi	5 778 000	68 000 000
KPN Guru SD Sungai Lasi	435 466 000	4 626 600 000
KPN Guru SD Kec X Koto Diatas	314 598 000	3 800 100 000
KPN SMP Paninjauan	18 655 000	900 000 000
KPN SMU 2 Kec X Koto Diatas	59 435 000	379 000 000
KPN Bina Karya	843 108 000	7 522 417 000
KPN SMU Singkarak	210 984 000	2 504 895 000
KPN Balitbu Sumani	329 366 000	2 826 885 000
KPN Dinas Kehutanan	13 967 000	553 500 000

Sumber/*Source* : Dinas Koperasi,UKM,Perindustrian dan Perdagangan Kabupaten Solok/*Cooperative,UKM and Trading Service Solok Regency*



## 9.2 HARGA PRICES

**Tabel**  
**Table** 9.2.1

**Harga Perdesaan yang Diterima Petani Subsektor  
Tanaman Pangan Komoditi Palawija di Kabupaten Solok,  
2020**  
*Rural Price Received by Farmer of Paliwija Comodity in  
Solok Regency, 2020*

<i>Bulan Month</i>	<i>Jagung Ontongan (100kg)</i>	<i>Jagung Pipilan Kuning(100 kg)</i>	<i>Kacang Tanah di kupas(100 kg)</i>	<i>Ketela Pohon Tidak pahit(100 kg) *</i>	<i>Ketela Rambat merah (100kg)</i>	<i>Ketela Rambat putih(100 kg)</i>
(1)	(2)	(3)	(4)	(5)	(6)	(7)
Januari/January	500 000	540 000	2 500 000	285 000	390 000	416 667
Februari/February	500 000	540 000	2 500 000	312 500	416 667	433 333
Maret/March	500 000	540 000	2 500 000	312 500	343 333	366 667
April/April	500 000	540 000	2 500 000	287 500	383 333	416 667
Mei/May	500 000	540 000	2 500 000	287 500	366 667	433 333
Juni/June	500 000	540 000	2 500 000	337 500	333 333	400 000
Juli/July	500 000	540 000	2 500 000	287 500	333 333	350 000
Agustus/August	500 000	540 000	2 500 000	262 500	300 000	333 333
September/September	500 000	540 000	2 500 000	262 500	316 667	350 000
Oktober/October	500 000	540 000	2 500 000	287 500	360 000	360 000
November/November	500 000	540 000	2 500 000	262 500	376 667	366 667
Desember/December	500 000	540 000	2 500 000	287 500	416 667	433 333
<b>Kabupaten Solok</b>	<b>500 000</b>	<b>540 000</b>	<b>2 500 000</b>	<b>289 375</b>	<b>361 389</b>	<b>388 333</b>

Sumber/Source : Survei Harga Produsen Pedesaan/Rural Producer Price Survey

Catatan/Note : \* Ada perbaikan penghitungan data dibanding tahun sebelumnya / There is an improvement in data calculation compared to the previous year

**Tabel**  
**Table** 9.2.2

**Harga Perdesaan yang Diterima Petani Subsektor  
Tanaman Pangan Komoditi Sayuran di Kabupaten Solok,  
2020**  
*Rural Price Received by Farmer of Vegetables Comodity in  
Solok Regency, 2020*

<b>Bulan</b> <i>Month</i>	<b>Bawang merah Besar (100kg)</b>	<b>Bawang merah Sedang (100kg)</b>	<b>Bawang merah Kecil (100kg)</b>	<b>Cabe hijau Segar (100kg)</b>	<b>Cabe merah Keriting (100kg)</b>	<b>Cabe Rawi Segar (100kg)</b>
(1)	(2)	(3)	(4)	(5)	(6)	(7)
Januari/ <i>January</i>	3 000 000	2 540 000	1 583 333	1 750 000	3 180 000	2 050 000
Februari/ <i>February</i>	2 150 000	1 820 000	966 667	1 925 000	3 340 000	2 300 000
Maret/ <i>March</i>	2 450 000	2 060 000	1 566 667	1 700 000	2 200 000	1 900 000
April/ <i>April</i>	2 950 000	2 500 000	1 700 000	1 550 000	1 640 000	1 650 000
Mei/ <i>May</i>	4 125 000	3 560 000	2 866 667	1 325 000	1 000 000	1 550 000
Juni/ <i>June</i>	2 450 000	2 120 000	1 633 333	1 300 000	1 120 000	1 550 000
Juli/ <i>July</i>	1 650 000	1 420 000	966 667	1 325 000	2 060 000	2 300 000
Agustus/ <i>August</i>	1 650 000	1 380 000	866 667	1 375 000	1 600 000	2 450 000
September/ <i>September</i>	1 800 000	1 420 000	1 166 667	1 600 000	1 880 000	1 750 000
Oktober/ <i>October</i>	1 900 000	1 500 000	1 100 000	2 250 000	3 180 000	2 050 000
November/ <i>November</i>	2 075 000	1 750 000	1 166 667	2 125 000	3 420 000	2 050 000
Desember/ <i>December</i>	1 625 000	3 780 000	933 333	2 550 000	4 580 000	2 800 000
<b>Kabupaten Solok</b>	<b>2 318 750</b>	<b>2 154 167</b>	<b>1 376 389</b>	<b>1 731 250</b>	<b>2 433 333</b>	<b>2 033 333</b>

Sumber/*Source* : Survei Harga Produsen Pedesaan/*Rural Producer Price Survey*

**Tabel**  
**Table** 9.2.3**Harga Dasar Gabah dan Beras Bulog di Area Solok, 2020**  
**Average Price Government Purchases of Paddy and Rice in National Food Logistic in Solok Area, 2020**

Tahun Year	Harga Dasar Average Price (Rp./kg)			Rata-rata Average
	GKG	GKS	GKP	
(1)	(2)	(3)	(4)	(5)
2004	1 700	1 500	1 725	1 642
2005	1 700	1 500	1 725	1 642
2006	1 700	-	1 725	1 713
2007	2 250	-	1 730	1 990
2008	2 575	-	1 730	2 153
2009	2 800	-	2 000	2 400
2010	3 040	-	2 200	2 620
2011	3 345	-	2 440	2 893
2012	4 150	-	2 685	3 015
2013	4 150	-	3 300	3 725
2014	4 150	-	3 300	3 725
2015	4 600	-	3 700	4 150
2016	4 600	-	3 700	4 150
2017	5 400	-	4 400	4 900
2018	5 060	-	4 125	4 592,5
2019	6 500	-	5 400	5 950
2020	5 300	-	4 250	4 775

Sumber/Source : Perum Bulog-Sub Drive Solok/Perum Bulog-Sub Drive of Solok Regency

**Tabel**  
**Table** 9.2.4

**Harga Pembelian Gabah dan Beras di Kabupaten Solok,  
2020**  
*Average Purchased Price of Paddy and Rice of Solok  
Regency, 2020*

Tahun Year	Harga Pembelian Gabah Grain Purchsed Price (Rp./kg)		Harga Pembelian Beras Rice Purchased Price (Rp./kg)	
	KUD	Non KUD	KUD	Non KUD
(1)	(2)	(3)	(4)	(5)
2004	-	-	-	2 790
2005	-	-	-	2 790
2006	-	-	-	3 550
2007	-	-	-	4 000
2008	-	3 345	-	4 300
2009	-	3 345	-	4 600
2010	-	3 345	-	5 060
2011	-	3 345	-	5 060
2012	-	4 200	-	6 600
2013	-	4 200	-	6 600
2014	-	4 600	-	6 600
2015	-	4 600	-	7 300
2016	-	4 600	-	7 300
2017	-	4 600	-	7 300
2018	-	5 115	-	8 030
2019	-	5 400	-	12 500
2020	-	6 000	-	12 500

Sumber/Source :Perum Bulog-Sub Drive Solok/Perum Bulog-Sub Drive of Solok Regency



# PENGELUARAN PENDUDUK

Population Expenditure

# BAB

Chapter

# 10

## Rata-rata Pengeluaran 2020 per Kapita Sebulan KABUPATEN SOLOK untuk **Kelompok Makanan/Minuman Jadi**

Monthly Average Expenditure per Capita by Prepared food and beverages Commodity in Solok Regency, 2020

161.340

Rupiah  
Rupiah

Pengeluaran per Kapita Sebulan Masyarakat Kabupaten Solok untuk Kelompok Makanan/Minuman Jadi merupakan Pengeluaran Makanan Terbesar yaitu 26,88 persen

Expenditure per capita per month for the people in Solok Regency is for Prepared Food and Beverages in Food Group Expenditure as 26.88 percent



## Rata-rata Pengeluaran 2020 per Kapita Sebulan KABUPATEN SOLOK untuk **Perumahan dan Fasilitas Rumah Tangga**

Monthly Average Expenditure per Capita by Housing and Household Facility Commodity in Solok Regency, 2020

212.064

Rupiah / Rupiah

Pengeluaran per Kapita Sebulan Masyarakat Kabupaten Solok untuk Kelompok Perumahan dan Fasilitas Rumah Tangga merupakan Pengeluaran Bukan Makanan Terbesar yaitu 46,75 persen

Expenditure per capita per month for the people in Solok Regency is for Housing and Household Facility in Non- Food Group Expenditure as 46.75 percent





**PENJELASAN TEKNIS**

1. Data pengeluaran penduduk didapatkan dari Survei Sosial Ekonomi Nasional (SUSENAS) yang diadakan setiap tahun. Estimasi pengeluaran penduduk hanya dapat dilakukan hingga level kabupaten yang dirinci menurut pengeluaran makanan dan non makanan.
2. Pengeluaran rata-rata per kapita adalah biaya yang dikeluarkan untuk konsumsi semua anggota rumah tangga selama sebulan baik yang berasal dari pembelian, pemberian maupun produksi sendiri dibagi dengan banyaknya anggota rumah tangga dalam rumah tangga tersebut.
3. Untuk mengukur kemiskinan, BPS menggunakan konsep kemampuan memenuhi kebutuhan dasar (basic need approach). Dengan pendekatan ini, kemiskinan dipandang sebagai ketidakmampuan dari sisi ekonomi untuk memenuhi kebutuhan dasar makanan dan bukan makanan yang diukur dari sisi pengeluaran. Metode yang digunakan adalah menghitung Garis Kemiskinan (GK), yang terdiri dari dua komponen yaitu Garis Kemiskinan Makanan (GKM) dan Garis Kemiskinan Non Makanan (GKNM). Penghitungan Garis Kemiskinan dilakukan secara terpisah untuk daerah perkotaan dan perdesaan.

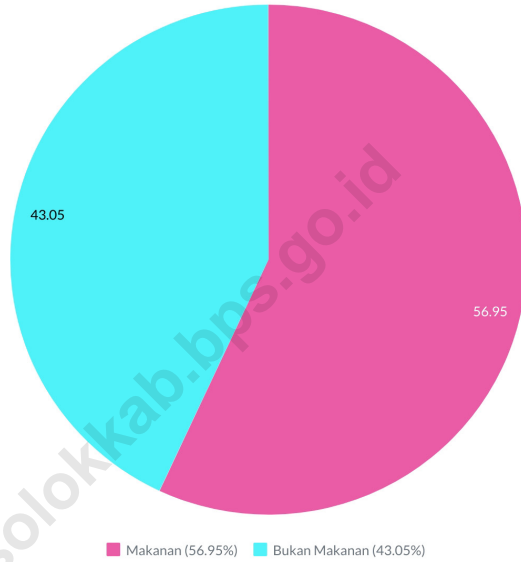
**TECHNICAL NOTES**

1. *Population expenditure data obtained from the National Socio Economic Survey (SUSENAS), which is held every year. Estimation of population expenditure can only be done up to district level which are specified according to the food and non food expenditure.*
2. *Per capita Average Expenditure is the cost spent for all household members consumption during the month, whether from purchasing, giving or own production, divided by the number of household members in the household.*
3. *To measure poverty, The Central Statistics gency uses the concept of basic needs approach. Therefore, poverty is viewed as economic inability to fulfill food and non food basic needs which are measured buy consumption/expenditure. The method is calculatiiong poverty line, which consists of two components that are food poverty line (FPL) and non-food poverty line (NFPL). the poverty line was calculated separately for urban and rural areas.*



**Gambar** 10.1  
**Figures**

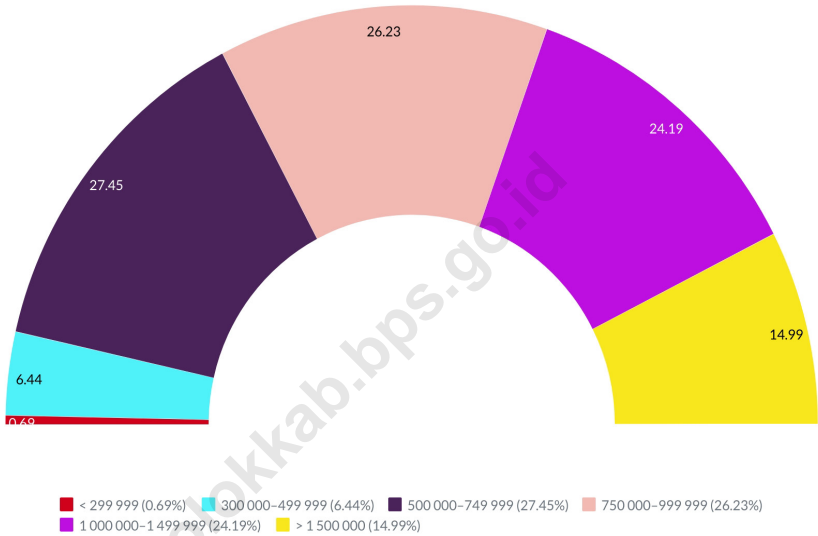
**Persentase Pengeluaran per Kapita Sebulan Menurut Kelompok Komoditas di Kabupaten Solok, 2020**  
*Percentage of Monthly Expenditure per Capita by Commodity Group in Solok Regency, 2020*



Sumber/Source: BPS, Survei Sosial Ekonomi Nasional (Susenas) Maret/BPS-Statistics Indonesia, National Socioeconomic Survey March

**Gambar** 10.2  
**Figures**

**Persentase Penduduk Menurut Golongan Pengeluaran Per Kapita Sebulan di Kabupaten Solok, 2020**  
*Percentage of Population by Per Capita Spending Group a Month in Solok Regency, 2020*



Sumber/Source: BPS, Survei Sosial Ekonomi Nasional (Susenas) Maret/BPS-Statistics Indonesia, National Socioeconomic Survey March

**Tabel**  
**Table** 10.1

**Rata-rata Pengeluaran per Kapita Sebulan Menurut  
Kelompok Komoditas (rupiah) di Kabupaten Solok, 2019  
dan 2020**  
*Monthly Average Expenditure per Capita by Commodity  
Group (rupiahs) in Solok Regency, 2019 and 2020*

<b>Kelompok Komoditas/Commodity Group</b>	<b>2019</b>	<b>2020</b>
(1)	(2)	(3)
<b>Makanan/Food</b>		
Padi-padian/ <i>Cereals</i>	95 378	89 920
Umbi-umbian/ <i>Tubers</i>	7 863	7 450
Ikan/udang/cumi/kerang/ <i>Fish/shrimp/common squid/shells</i>	44 104	41 640
Daging/ <i>Meat</i>	26 932	26 000
Telur dan susu/ <i>Eggs and milk</i>	27 623	23 505
Sayur-sayuran/ <i>Vegetables</i>	47 889	54 398
Kacang-kacangan/ <i>Legumes</i>	9 539	8 418
Buah-buahan/ <i>Fruits</i>	30 912	27 006
Minyak dan kelapa/ <i>Oil and coconut</i>	21 845	21 448
Bahan minuman/ <i>Beverage stuffs</i>	19 085	19 912
Bumbu-bumbuan/ <i>Spices</i>	6 694	6 054
Konsumsi lainnya/ <i>Miscellaneous food items</i>	7 133	6 956
Makanan dan minuman jadi/ <i>Prepared food and beverages</i>	169 819	161 340
Rokok/ <i>Cigarettes</i>	102 560	106 086
<b>Jumlah makanan/Total food</b>	<b>617 376</b>	<b>600 133</b>
<b>Bukan makanan/Non-food</b>		
Perumahan dan fasilitas rumah tangga/ <i>Housing and household facilities</i>	211 971	212 064
Aneka komoditas dan jasa/ <i>Goods and services</i>	106 402	100 526
Pakaian, alas kaki, dan tutup kepala/ <i>Clothing, footwear, and headgear</i>	45 369	39 623
Komoditas tahan lama/ <i>Durable goods</i>	64 170	55 699
Pajak, pungutan, dan asuransi/ <i>Taxes and insurance</i>	25 269	27 547
Keperluan pesta dan upacara/kenduri/ <i>Parties and ceremonies</i>	13 142	18 113
<b>Jumlah bukan makanan/Total non-food</b>	<b>466 323</b>	<b>453 572</b>
<b>Jumlah/Total</b>	<b>1 083 699</b>	<b>1 053 705</b>

Sumber/Source: BPS, Survei Sosial Ekonomi Nasional (Susenas) Maret/BPS-Statistics Indonesia, National Socioeconomic Survey March

**Tabel**  
**Table** 10.2

**Persentase Pengeluaran per Kapita Sebulan Menurut  
Kelompok Komoditas di Kabupaten Solok, 2019 dan 2020**  
*Percentage of Monthly Expenditure per Capita by  
Commodity Group in Solok Regency, 2019 and 2020*

<b>Kelompok Komoditas/Commodity Group</b>	<b>2019</b>	<b>2020</b>
(1)	(2)	(3)
<b>Makanan/Food</b>		
Padi-padian/ <i>Cereals</i>	8,80	8,53
Umbi-umbian/ <i>Tubers</i>	0,73	0,71
Ikan/udang/cumi/kerang/ <i>Fish/shrimp/common squid/shells</i>	4,07	3,95
Daging/ <i>Meat</i>	2,49	2,47
Telur dan susu/ <i>Eggs and milk</i>	2,55	2,23
Sayur-sayuran/ <i>Vegetables</i>	4,42	5,16
Kacang-kacangan/ <i>Legumes</i>	0,88	0,80
Buah-buahan/ <i>Fruits</i>	2,85	2,56
Minyak dan kelapa/ <i>Oil and coconut</i>	2,02	2,04
Bahan minuman/ <i>Beverage stuffs</i>	1,76	1,89
Bumbu-bumbuan/ <i>Spices</i>	0,62	0,57
Konsumsi lainnya/ <i>Miscellaneous food items</i>	0,66	0,66
Makanan dan minuman jadi/ <i>Prepared food and beverages</i>	15,67	15,31
Rokok/ <i>Cigarettes</i>	9,46	10,07
<b>Jumlah makanan/Total food</b>	<b>56,97</b>	<b>56,95</b>
<b>Bukan makanan/Non-food</b>		
Perumahan dan fasilitas rumah tangga/ <i>Housing and household facilities</i>	19,56	20,13
Aneka komoditas dan jasa/ <i>Goods and services</i>	9,82	9,54
Pakaian, alas kaki, dan tutup kepala/ <i>Clothing, footwear, and headgear</i>	4,19	3,76
Komoditas tahan lama/ <i>Durable goods</i>	5,92	5,29
Pajak, pungutan, dan asuransi/ <i>Taxes and insurance</i>	2,33	2,61
Keperluan pesta dan upacara/kenduri/ <i>Parties and ceremonies</i>	1,21	1,72
<b>Jumlah bukan makanan/Total non-food</b>	<b>43,03</b>	<b>43,05</b>
<b>Jumlah/Total</b>	<b>100,00</b>	<b>100,00</b>

Sumber/Source: BPS, Survei Sosial Ekonomi Nasional (Susenas) Maret/BPS-Statistics Indonesia, National Socioeconomic Survey March

**Tabel**  
**Table** 10.3**Persentase Penduduk Menurut Golongan Pengeluaran Per Kapita Sebulan di Kabupaten Solok, 2019 dan 2020**  
**Percentage of Population by Per Capita Spending Group a Month in Solok Regency, 2019 and 2020**

<b>Golongan Pengeluaran</b> <b>Spending Group</b> <b>(Rp)</b>	<b>2019</b>	<b>2020</b>
<b>(1)</b>	<b>(2)</b>	<b>(3)</b>
< 299 999	0,20	0,69
300 000–499 999	8,9	6,44
500 000–749 999	22,2	27,45
750 000–999 999	25,0	26,23
1 000 000–1 499 999	29,0	24,19
> 1 500 000	14,6	14,99
<b>Jumlah/Total</b>	<b>100,00</b>	<b>100,00</b>

Sumber/Source: BPS, Survei Sosial Ekonomi Nasional (Susenas) Maret/BPS-Statistics Indonesia, National Socioeconomic Survey March

**Tabel**  
**Table** 10.4

**Rata-rata Pengeluaran dan Presentase Rata-rata Pengeluaran Per Kapita Sebulan Menurut Kelompok Makanan di Kabupaten Solok, 2020**  
*Average Expenditure and Percent tage of Average Expenditure Per Capita Per Month by Food Group in Solok Regency, 2020*

Kelompok Makanan <i>Food Group</i>	Rata-rata Pengeluaran <i>Average Expenditure (rupiah)</i>	Persentase Rata-rata Pengeluaran <i>Percentage of Average Expenditure</i>
(1)	(2)	(3)
Padi-padian/Cereals	89 920	14,98
Umbi-umbian/Tubers	7 450	1,24
Ikan/Udang/Cumi/Kerang Fish/Prawn/Squid/Clam	41 640	6,94
Daging/Meat	26 000	4,33
Telur dan susu/Eggs and milk	23 505	3,92
Sayur-sayuran/Vegetables	54 398	9,06
Kacang-kacangan/Legumes	8 418	1,40
Buah-buahan/Fruits	27 006	4,50
Minyak dan Kelapa/Oil and Coconut	21 448	3,57
Bahan minuman/Beverage stuffs	19 912	3,32
Bumbu-bumbuan/Spices	6 054	1,01
Konsumsi lainnya/Miscellaneous food items	6 956	1,16
Makanan dan minuman jadi/Prepared food and beverages	161 340	26,88
Rokok/Cigarette	106 086	17,68
<b>Jumlah/Total</b>	<b>600 133</b>	<b>100,00</b>

Sumber/Source: BPS, Survei Sosial Ekonomi Nasional (Susenas) Maret/BPS-Statistics Indonesia, National Socioeconomic Survey March

**Tabel**  
**Table** 10.5**Rata-rata Pengeluaran dan Presentase Rata-rata Pengeluaran Per Kapita Sebulan Menurut Kelompok Bukan Makanan di Kabupaten Solok, 2020**  
**Average Expenditure and Percentage of Average Expenditure Per Capita Per Month Non-Food Group in Solok Regency, 2020**

<b>Kelompok Makanan</b> <i>Food Group</i>	<b>Rata-rata Pengeluaran</b> <i>Average Expenditure (rupiah)</i>	<b>Persentase Rata-rata Pengeluaran</b> <i>Percentage of Average Expenditure</i>
(1)	(2)	(3)
Perumahan dan fasilitas rumah tangga/Housing and household facility	212 064	46,75
Aneka Barang Dan Jasa	100 526	22,16
Pakaian, alas kaki, dan tutup kepala Clothing, footwear, and headgear	39 623	8,74
Barang yang tahan lama/Durable goods	55 699	12,28
Pajak, pungutan, dan asuransi Taxes and insurances	27 547	6,07
Keperluan pesta dan upacara Parties and ceremonies	18 113	3,99
<b>Jumlah/Total</b>	<b>453 572</b>	<b>100,00</b>

Sumber/Source: BPS, Survei Sosial Ekonomi Nasional (Susenas) Maret/BPS-Statistics Indonesia, National Socioeconomic Survey March

**Tabel**  
**Table 10.6****Jumlah Ketersediaan Pangan Utama (Ton) per Kecamatan di Kabupaten Solok, 2020**  
**Number of Main Food Availability (Ton) by Sub District at Solok Regency, 2020**

<b>Kecamatan</b> <b>Sub District</b>	<b>Ketersediaan Pangan</b> <b>Main Food Availability</b>
(1)	(2)
Pantai Cermin	13 131
Lembah Gumanti	1 192
Hiliran Gumanti	10 232
Payung Sekaki	12 978
Tigo Lurah	10 266
Lembang Jaya	19 961
Danau Kembar	21
Gunung Talang	35 062
Bukit Sundi	31 337
IX Koto Sungai Lasi	9 785
Kubung	29 479
X Koto Diatas	10 372
X Koto Singkarak	17 345
Junjung Sirih	6 059
<b>2020</b>	<b>207 220</b>

Sumber/Source : Perikanan dan Pangan Kabupaten Solok/The Fisheries and Food of Solok Regency



**Tabel**  
**Table** 10.7**Jumlah Ketersediaan Pangan Utama (Ton) per Kecamatan di Kabupaten Solok, 2019**  
**Number of Main Food Availability (Ton) by Sub District at Solok Regency, 2019**

Kecamatan <i>Sub District</i>	Klasifikasi Daerah <i>Regional Classification</i>	
	Situasi Pangan dan Gizi <i>Food and Nutrition Situation</i>	Perimbangan Produksi Padi <i>Balance of Paddy Production</i>
(1)	(2)	(3)
Pantai Cermin	Merah	19 082
Lembah Gumanti	Merah	4 771
Hiliran Gumanti	Merah	12 945
Payung Sekaki	Merah	17 884
Tigo Lurah	Merah	14 932
Lembang Jaya	Merah	29 411
Danau Kembar	Hijau	3 497
Gunung Talang	Merah	48 363
Bukit Sundi	Merah	46 698
IX Koto Sungai Lasi	Merah	17 139
Kubung	Merah	38 503
X Koto Diatas	Merah	11 741
X Koto Singkarak	Merah	25 982
Junjung Sirih	Merah	8 224
<b>2019</b>	<b>Hijau 1 Kuning - Merah 13</b>	<b>282 636</b>
<b>2018</b>	<b>Hijau 1 Kuning - Merah 13</b>	<b>288 113</b>

Sumber/Source : Perikanan dan Pangan Kabupaten Solok/The Fisheries and Food of Solok Regency

## Banyaknya Pasar 2020 KABUPATEN SOLOK

Number of Market in Solok  
Regency, 2020

# 44

Pasar  
Market

Kecamatan X Koto Diatas  
merupakan kecamatan dengan  
jumlah pasar terbanyak di Kabupaten  
Solok pada tahun 2020

X Koto Diatas SubDistrict is the subdistrict  
with the highest number of markets in  
Solok Regency, 2020



Banyaknya

## Perusahaan 2020

Pendaftaran Baru dan Perperpanjang Status

KABUPATEN SOLOK

Number of New Company and Extending  
Their Status in Solok Regency, 2020

Pendaftaran Baru

New Company

# 241

Perpanjangan Status

Extending Their Status

# 127





**PENJELASAN TEKNIS**

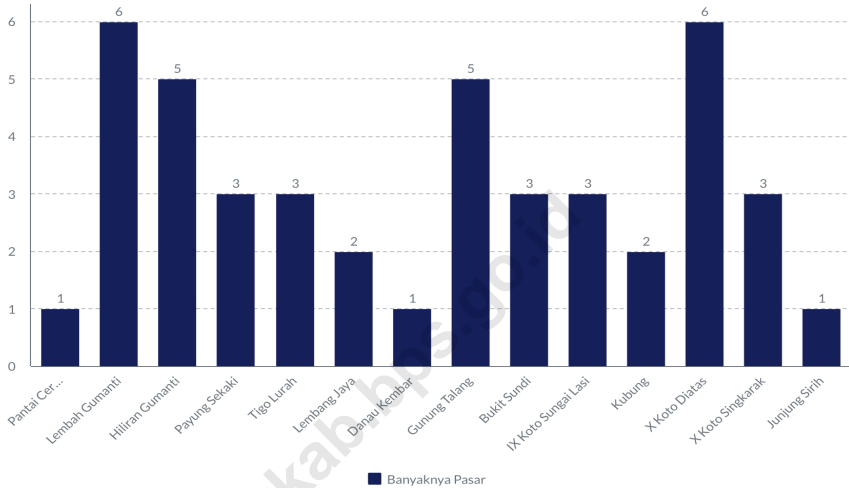
**TECHNICAL NOTES**

- |   |  |
|---|--|
| <ol style="list-style-type: none"> <li>1. Sistem pencatatan Statistik Ekspor dan Impor di BPS adalah “General Trade” dengan wilayah pencatatan meliputi seluruh wilayah kepabeanaan Indonesia.</li> <li>2. Pengesahan dokumen kepabeanaan ekspor dan impor dilakukan oleh Bea dan Cukai berdasarkan Persetujuan Muat/Bongkar Barang.</li> <li>3. Data ekspor berasal dari dokumen kepabeanaan BC 3.0 atau yang disebut dokumen Pemberitahuan Ekspor Barang (PEB) yang diisi oleh eksportir.</li> <li>4. Data impor berasal dari dokumen kepabeanaan BC 2.0 atau yang disebut dokumen Pemberitahuan Impor Barang (PIB), Pemberitahuan Impor Barang Khusus (PIBK), Pemberitahuan Pabean Free Trade Zone (PPFTZ) dan dokumen kepabeanaan BC 2.3 yang mencatat impor barang dari Luar Negeri ke Kawasan Berikat.</li> <li>5. Barang-barang yang dikirim ke luar negeri untuk diolah dicatat sebagai ekspor, sedangkan hasil olahan yang dikembalikan ke Indonesia dicatat sebagai impor.</li> <li>6. Rata-rata lama tinggal adalah rata-rata waktu tinggal wisatawan mancanegara di Indonesia untuk satu kali kunjungan.</li> <li>7. Barang-barang yang tidak dicakup dalam pencatatan:             <ol style="list-style-type: none"> <li>a. Pakaian dan barang-barang perhiasan penumpang.</li> <li>b. Barang-barang bawaan penumpang dari/ke luar negeri untuk dipakai sendiri,</li> </ol> </li> </ol> | <ol style="list-style-type: none"> <li>1. <i>The recording of export and import statistics is based on General Trade System covering all Indonesian customs areas.</i></li> <li>2. <i>The legalization of customs export and import documents is conducted by the Customs and Excise Office.</i></li> <li>3. <i>The export data are compiled based on customs export documents BC 3.0 or known as Export Declarations (PEB), filled by exporters.</i></li> <li>4. <i>The import data are compiled based on customs import documents BC 2.0 or known as Import Declarations Form (PIB), Import Declarations Form for Special Commodity (PIBK), Customs Declaration Form for Free Trade Zone (PPFTZ), and customs import documents BC 2.3 which records import goods from foreign country to Bounded Zones Area.</i></li> <li>5. <i>Goods send abroad for processing purposes are recorded as export while its product sent to Indonesia are recorded as import.</i></li> <li>6. <i>Foreign goods processed in Indonesia are still recorded as imports although the products will be sent to abroad.</i></li> <li>7. <i>The following goods are not included in the statistics:</i> <ol style="list-style-type: none"> <li>a. <i>Clothings and passengers' jewelry.</i></li> <li>b. <i>Luggage of passengers for own use, except refrigerators, television sets, etc.</i></li> </ol> </li> </ol> |
|---|--|

- kecuali lemari es, pesawat televisi, dan sebagainya.
- c. Barang-barang untuk keperluan perwakilan kedutaan suatu negara.
  - d. Barang-barang ekspedisi dan ekshibisi atau pameran.
  - e. Barang-barang militer yang diimpor langsung oleh angkatan bersenjata
  - f. Pembungkus/peti kemas untuk diisi kembali.
  - g. Uang dan surat-surat berharga.
  - h. Barang-barang contoh
8. Sistem pengolahan dokumen impor/ekspor Indonesia adalah sistem "Carry Over" yaitu dokumen ditunggu selama satu bulan, setelah bulan berjalan, sedangkan dokumen-dokumen yang terlambat akan diolah pada bulan berikutnya. Dengan demikian dokumen bulan-bulan sebelumnya yang terlambat diterima dan masuk pada bulan berjalan, diperlakukan sebagai dokumen bulan pengolahan.
  9. Pelabuhan Muat adalah pelabuhan darimana barang diangkut ke luar negeri atau diekspor
  10. Negara tujuan adalah negara tujuan akhir yang diketahui untuk barang ekspor yang dikirim ke luar negeri
  11. Jenis komoditi adalah barang ekspor yang dicatat sesuai kode Harmonized System (HS)
- c. *Goods imported/exported for the use of foreign representative countries/embassies.*
  - d. *Goods for expeditions, and shows or exhibitions.*
  - e. *Military goods directly imported by the Armed Forces.*
  - f. *Packings/containers to be refilled.*
  - g. *Bank notes and securities*
  - h. *Sample goods*
8. *The carry-over system is used in processing Indonesian export and import documents. Documents are processed one month after the current month, while those received later will be processed for the succeeding month. This means previous documents received in the current month will be treated as processed documents.*
  9. *Port of loading is port where the goods are transported out of the country or exported.*
  10. *Country of destination is country that is known to export goods sent abroad.*
  11. *Type commodity is exported goods recorded based on Harmonized System (HS) code*

**Gambar 11.1**  
**Figures**

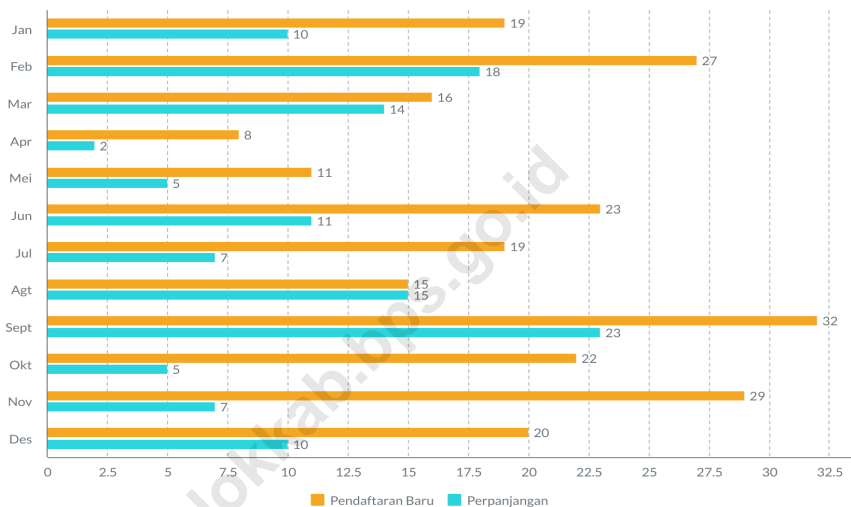
**Banyaknya Pasar di Kabupaten Solok, 2020**  
**Frequency of Market at Solok Regency, 2020**



Sumber/Source :Penyusun Direktori Pasar/Preparation of Market Directory

**Gambar** 11.2  
**Figures**

**Banyaknya Perusahaan Pendaftaran Baru dan yang  
Memperpanjang Status Perusahaan di Kabupaten  
Solok, 2020**  
*Number of New and Those Extending Their Status in  
Solok Regency, 2020*



Sumber/Source : Dinas Penanaman Modal, Pelayanan Terpadu Satu Pintu dan Tenaga Kerja Kabupaten Solok/  
*Capital Investment, One Stop Services and Manpower Services Solok Regency*

**Tabel**  
**Table** 11.1**Banyaknya Pasar di Kabupaten Solok, 2020**  
**Frequency of Market at Solok Regency, 2020**

Bulan Month	Jumlah Total
(1)	(2)
Pantai Cermin	1
Lembah Gum,anti	6
Hiliran Gumanti	5
Payung Sekaki	3
Tigo Lurah	3
Lembang Jaya	2
Danau Kembar	1
Gunung Talang	5
Bukit Sundi	3
IX Koto Sungai Lasi	3
Kubung	2
X Koto Diatas	6
X Koto Singkarak	3
Junjung Sirih	1
<b>Kabupaten Solok</b>	<b>44</b>

Sumber/Source :Penyusun Direktori Pasar/Preparation of Market Directory



**Tabel**  
**Table** 11.2**Banyaknya Perusahaan yang Telah Diterbitkan Tanda  
Daftar Perusahaan Kabupaten Solok, 2020**  
**Number of Establish Who Registered by Legal Status Solok  
Regency, 2020**

Bulan Month	Badan Usaha Company						Jumlah Total
	PT	KOP	CV	Fa	PO	Lainnya	
(1)	(2)	(3)	(4)	(5)	(6)	(7)	(8)
01. Januari	3	-	6	-	19	-	28
02. Februari	4	-	14	-	28	3	49
03. Maret	-	-	6	-	25	-	31
04. April	-	2	1	-	7	-	10
05. Mei	2	-	3	-	11	-	16
06. Juni	2	-	11	-	23	-	36
07. Juli	4	-	4	-	18	-	26
08. Agustus	5	-	5	-	22	-	32
09. September	6	1	11	-	39	-	57
10. Oktober	2	-	1-	-	16	-	28
11. November	2	-	2	-	29	-	33
12. Desember	2	-	-	-	28	-	30
<b>Jumlah/Total</b>	<b>32</b>	<b>3</b>	<b>73</b>	<b>-</b>	<b>265</b>	<b>3</b>	<b>376</b>

Sumber/Source : Dinas Penanaman Modal, Pelayanan Terpadu Satu Pintu dan Tenaga Kerja Kabupaten Solok/Capital Investment, One Stop Services and Manpower Services Solok Regency

**Tabel**  
**Table** 11.3

**Banyaknya Perusahaan Pendaftaran Baru dan yang  
Memperpanjang Status Perusahaan di Kabupaten Solok,  
2020**  
*Number of New and Those Extending Their Status in Solok  
Regency, 2020*

Bulan Month	Pendaftaran Baru New Registration		Perpanjangan Extention		Jumlah Total	
	SIUP	TDP	SIUP	TDP	SIUP	TDP
(1)	(2)		(3)		(4)	
01. Januari	19	21	10	7	29	28
02. Februari	27	31	18	18	45	49
03. Maret	16	16	14	15	30	31
04. April	8	8	2	2	10	10
05. Mei	11	11	5	5	16	16
06. Juni	23	22	11	14	34	36
07. Juli	19	19	7	7	26	26
08. Agustus	15	15	15	17	30	32
09. September	32	32	23	25	55	57
10. Oktober	22	22	5	6	27	28
11. November	29	23	7	10	36	33
12. Desember	20	22	10	8	30	30
<b>2020</b>	<b>241</b>	<b>242</b>	<b>127</b>	<b>134</b>	<b>368</b>	<b>376</b>

Sumber/Source : Dinas Penanaman Modal, Pelayanan Terpadu Satu Pintu dan Tenaga Kerja Kabupaten Solok/Capital Investment, One Stop Services and Manpower Services Solok Regency

**Tabel**  
**Table** 11.4**Jumlah Pelayanan dan Perizinan DPMPSTPNAKER di  
Kabupaten Solok, 2020**  
**Number of License and Service of The Licensing Services  
Office Solok Regency, 2020**

Jenis Layanan Type of Services	Jumlah Total
(1)	(2)
Izin Tempat Usaha (SITU)	-
Tanda Daftar Perusahaan (TDP)	374
Surat Izin Usaha Perdagangan (SIUP)	367
Tanda Daftar Industri (TDI/IUI)	8
Tanda Daftar Gudang (TDG)	7
Izin Usaha Depot Air Minum	-
Izin Mendirikan Bangunan (IMB)	356
Surat Izin Usaha Jasa Kontruksi (SIUJK)	55
Izin Pemasangan Reklame	-
Izin Mendirikan Rumah Sakit Tipe C & Tipe D	-
Izin Operasional Rumah Sakit Tipe C & D	-
Izin Operasional Puskesmas	3
Izin Apotik	3
Izin Operasional Klinik	1
Izin Mendirikan Klinik	1
Izin Praktik Apoteker	3
Izin Praktik Asisten Apoteker	16
Izin Praktik Bidan	194
Izin Praktik Perawat	35
Izin Kerja / Praktik Perawat Gigi	1
Izin Kerja / Praktik Fisioterapis	1
Izin Optik	1
Izin Praktik Dokter Umum / Gigi / Spesialis	63
Izin Praktik Refraksionis Optisien	2
Izin Kerja / Praktik Pengobatan Komplementer Alternatif	-
Izin Praktik Analisis Kesehatan	1-
Izin Praktik Rekam Medis	5
Izin Kerja / Praktek Tenaga Gizi	5
Izin Toko Obat	6
Izin Praktik Tukang Gigi	1
Izin Kerja Radiografer	2

Lanjutan Table/Continued Table 11.4

Jenis Layanan Type of Services	Jumlah Total
(1)	(2)
Izin Kerja / Praktik Tenaga Sanitarian	-
Izin Praktik Penata Anestesi	-
Izin Pendirian Warnet	-
Izin Pendirian Menara Tower	-
Izin Usaha Angkutan (SIAB)	9
Izin Trayek	3
Izin Lingkungan	11
Izin Pembuangan Limbah Cair	2
Izin Pemanfaatan Air Limbah	-
Izin Pengelolaan Limbah B3 utk keg pengumpulan	-
Izin Pengelolaan Limbah B3 utk keg penyimpanan	1
Rekomendasi Izin Keramaian	-
Izin Penelitian Peng. Data Awal/survey	32-
Izin Praktik Dokter Hewan	-
Izin Praktik Paramedis Veteriner	-
Izin Praktek IB dan PKB	-
Izin Pet Shop / Depo Obat	-
Izin Poultry Shop	-
Izin Usaha Pematongan Hewan Unggas	-
Izin Usaha Penangkaran / Penjualan Burung	-
Izin Tempat Pematongan Hewan	-
Izin Pematongan Hewan / Jagal	-
Izin Usaha Perikanan	-
Izin Usaha Peternakan	-
Izin Usaha Toko obat hewan/pakan ternak	-
Izin Usaha Penjualan Produk Asal Hewan	-
Penerbitan Kartu Pencari Kerja (AK/1)	711
Pengaduan Masyarakat Terhadap Bidang Ketenagakerjaan	-
Rekomendasi Paspor Calon TKI	7
Rekomendasi Jaminan Sosial Tenaga Kerja	-
Penerbitan Tanda Daftar Bursa Kerja Khusus	-
Izin Operasional Lemb Pelatihan Tenaga Kerja Swasta	2
Pencatatan Perjanjian Kerja Waktu Tertentu	65

Lanjutan Table/*Continued Table 11.4*

<b>Jenis Layanan Type of Services</b>	<b>Jumlah Total</b>
(1)	(2)
Izin Operasional Perusahaan Penyedia Pekerja/Buruh	-
Pelaporan Penyerahan pekerjaan kepada Perusahaan Lain	1
Pengesahan Peraturan Perusahaan	-
Pengesahan Perjanjian Kerja Bersama	-
Fasilitas Penyelesaian Perselisihan Hubungan Industrial	-
Pencatatan Serikat Pekerja	-
Rekomendasi Penghapusan Tunggakan BPJS Naker	-
Penyelenggaraan Pendidikan Anak Usia Dini	44
Penyelenggaraan Pendidikan Kesetaraan	1
Penyelenggaraan Pendidikan SD	-
Penyelenggaraan Pendidikan SMP	-
Tanda Daftar Usaha Kawasan Pariwisata	-
Tanda Daftar Usaha Jasa Makanan & Minuman	-
Tanda Daftar Usaha Jasa Transportasi Wisata	-
Tanda Daftar Usaha Jasa Perjalanan Wisata	1
Tanda Daftar Usaha Penyediaan Akomodasi	-
Tanda Daftar Usaha Penyelenggara Hiburan & Rekreasi	-
Tanda Daftar Usaha Jasa Penyelenggara Pertemuan	-
Tanda Daftar Usaha Jasa Informasi Pariwisata	-
Tanda Daftar Jasa Konsultan Pariwisata	-
Tanda Daftar Usaha Pramuwisata	-
Tanda Daftar Usaha Wisata Tirta	-
Tanda Daftar Usaha Daya Tarik Wisata	-
Tanda Daftar Usaha SPA	-
Pendirian Hotel	-
Pendirian Rumah Sakit	-
Pembangunan SPBU	-
Pembangunan SPBE	-
Laboratorium Kesehatan Daerah	-
Unit Transfusi Darah	-
<b>Jumlah / Total</b>	<b>2 698</b>

Sumber/Source : Dinas Penanaman Modal, Pelayanan Terpadu Satu Pintu dan Tenaga Kerja Kabupaten Solok/*Capital Investment, One Stop Services and Manpower Services Solok Regency*

**Tabel**  
**Table** 11.5**Persediaan Beras Bulog di Area Solok, 2020**  
**Stock of Rice in National Food Logistic, 2020**

Bulan Month	Persediaan Beras Supply of Rice			Persediaan akhir Last Stock
	Persediaan Stock	Penerimaan Received	Penyaluran Distribution	
(1)	(2)	(3)	(4)	(5)
Januari/January	644 693,2	350 000	126 674,6	818 018,8
Februari/February	818 018,8	600 000	114 834,0	1 303 184,6
Maret/March	1 303 184,6	506 000	119 370,0	1 689 814,6
April/April	1 689 814,6	872 200	927 949,0	1 634 065,6
Mei/May	1 634 065,6	1 193 650	1 539 540,0	1 288 075,6
Juni/June	1 288 075,6	125 410	101 095,0	1 312 340,6
Juli/July	1 312 390,6	-	86 680,0	1 225 700,8
Agustus/August	1 225 710,8	105 000	477 500,0	853 210,6
September/September	853 210,6	2 923 703	2 985 635,6	791 278,0
Oktober/October	791 278,0	1 982 434	1 774 522,0	999 190,0
November/November	999 190,0	-	59 602,2	939 537,8
Desember/December	939 531,8	1 198 048	71 692,0	2 065 943,8
<b>Kabupaten Solok</b>	<b>13 499 164,0</b>	<b>9 856 445,0</b>	<b>8 385 094,4</b>	<b>14 920 361,0</b>

Sumber/Source : Perum Bulog-Sub Drive Solok/Perum Bulog-Sub Drive of Solok Regency

**Tabel**  
**Table** 11.6**Persediaan Gabah dan Beras Bulog di Area Solok,  
2020**  
**Stock of Paddy and Rice in National Food Logistic, 2020**

Bulan Month	Penyaluran Distribution					Jumlah Total
	OP- CBP	Karyawan Employee	Raskin Rastra Marjet Operation	CBP Bencal	Lainnya Others	
(1)	(2)	(3)	(4)	(5)	(6)	(7)
Januari/January	32 000	-	-	-	-	32 000
Februari/February	39 900	750	-	4 609	7 000	52 259
Maret/March	48 800	760	-	-	10 000	59 560
April/April	23 700	740	-	305 275	15 000	344 715
Mei/May	1 000	700	-	611 340	15 000	628 040
Juni/June	1 540	540	-	30 000	20 000	52 080
Juli/July	25 100	150	-	-	-	25 260
Agustus/August	90 300	400	-	30 000	15 000	135 700
September/September	75 939	-	310 560	-	-	386 499
Oktober/October	4 600	1 490	756 570	-	-	762 660
November/November	500	750	-	802	9 000	11 052
Desember/December	7 300	910	-	-	9 000	17 210

Sumber/Source : Perum Bulog-Sub Drive Solok/Perum Bulog-Sub Drive of Solok Regency

**Tabel**  
**Table** 11.7**Pengadaan dan Penerimaan Dropping Beras dari Padang, 2020**  
**Rice Dropping From Padang to Sub Dolog in National Food Logistic, 2020**

<b>Bulan Month</b>	<b>Pengadaan Dalam Negeri Domestic Procurement</b>	<b>Penerimaan Dropping</b>
(1)	(2)	(3)
Januari/January	2 500	-
Februari/February	25 750	300 000
Maret/March	50 760	-
April/April	35 740	272 099
Mei/May	35 000	423 350
Juni/June	40 650	74 910
Juli/July	13 500	-
Agustus/August	20 000	-
September/September	15 000	-
Oktober/October	13 000	399 340
November/November	22 500	-
Desember/December	15 350	-

Sumber/Source :Perum Bulog-Sub Drive Solok/Perum Bulog-Sub Drive of Solok Regency



**Tabel**  
**Table** 11.8**Kapasitas Beras GBB Koto Baru, 2020(kg)**  
**Capacity Rice in GBB Koto Baru, 2020(kg)**

<b>Bulan</b> <b>Month</b>	<b>Kapasitas</b> <b>Capacity</b>
(1)	(2)
Januari/January	2 000 000
Februari/February	2 000 000
Maret/March	2 000 000
April/April	2 000 000
Mei/May	2 000 000
Juni/June	2 000 000
Juli/July	2 000 000
Agustus/August	2 000 000
September/September	2 000 000
Oktober/October	2 000 000
November/November	2 000 000
Desember/December	2 000 000
<b>2020</b>	<b>2 000 000</b>
<b>2019</b>	<b>2 000 000</b>

Sumber/Source : Perum Bulog-Sub Drive Solok/Perum Bulog-Sub Drive of Solok Regency

## PDRB Distribusi

Atas Dasar Harga Berlaku  
KABUPATEN SOLOK  
Menurut Lapangan Usaha  
TAHUN 2020

34,76

Persen  
Percent

Merupakan Kategori Pertanian,  
Kehutanan dan Perikanan  
*is the Agriculture, Forestry  
and Fishing Category*



## Laju Pertumbuhan Ekonomi

### KABUPATEN SOLOK TAHUN 2020

*The Economic Growth of Solok  
Regency in 2020*

-1,12

Pertumbuhan Ekonomi Kabupaten Solok  
Tahun 2020 menurun dibanding  
tahun sebelumnya

*Solok Regency Economic Growth 2020 decreased  
compared to previous year*





**PENJELASAN TEKNIS**

1. Penghitungan statistik neraca nasional mengikuti buku petunjuk yang diterbitkan oleh Perserikatan Bangsa Bangsa (PBB) dikenal sebagai Sistem Neraca Nasional (SNN). SNN adalah rekomendasi internasional tentang bagaimana menyusun ukuran aktivitas ekonomi yang sesuai dengan standar neraca baku yang didasarkan pada prinsip-prinsip ekonomi. Rekomendasi yang dimaksud dinyatakan dalam sekumpulan konsep, definisi, klasifikasi, dan aturan neraca yang disepakati secara internasional dalam mengukur indikator tertentu seperti Produk Domestik Bruto (PDB). Salah satu bentuk adaptasi pencatatan statistik nasional adalah melakukan perubahan tahun dasar PDB Indonesia dari tahun 2000 ke 2010. Perubahan tahun dasar PDB dilakukan seiring dengan mengadopsi rekomendasi PBB yang tertuang dalam Sistem Neraca Nasional 2008 (SNA 2008).
2. Produk Domestik Bruto pada tingkat nasional serta Produk Domestik Regional Bruto (PDRB) pada tingkat regional Kabupaten/Kota menggambarkan kemampuan suatu wilayah untuk menciptakan nilai tambah pada suatu waktu tertentu. Untuk menyusun PDB maupun PDRB digunakan 2 pendekatan, yaitu lapangan usaha dan pengeluaran. Keduanya menyajikan komposisi data nilai tambah dirinci menurut sumber kegiatan ekonomi

**TECHNICAL NOTES**

1. *The method used to estimate national accounts statistics is based on the standard guidelines formed by United Nation known as System of National Accounts (SNA). SNA is the internationally agreed standard set of recommendations on how to compile measures of economic activity in accordance with strict accounting conventions based on economic principles. The recommendations are expressed in term of a set of concepts, definitions, classifications and accounting rules that comprise the internationally agreed standard for measuring indicators such as Gross Domestic Product (GDP). One of the improvement in the national statistical system is to rebase GDP form base year 2000 to 2010 in order to capture current economic condition. It is in line with the United Nations (UN) recommendation on 2008 SNA.*
2. *The basic measure of the value added arising from economic activity is known as Gross Domestic Product at the national level and Gross Regional Domestic Product (GRDP) at the regional level (regencies/municipalities). To compile these statistics, two approaches have been used, i.e. "production approach" and "expenditure approach". The first approach is to measure value added produced by various kinds of economic activities, while the second approach is to measure final uses of*

(lapangan usaha) dan menurut komponen penggunaannya. PDB maupun PDRB dari sisi lapangan usaha merupakan penjumlahan seluruh komponen nilai tambah bruto yang mampu diciptakan oleh sektor-sektor ekonomi atas berbagai aktivitas produksinya. Sedangkan dari sisi pengeluaran menjelaskan tentang penggunaan dari nilai tambah tersebut.

3. PDB menurut lapangan usaha mengalami perubahan klasifikasi dari 9 lapangan usaha menjadi 17 lapangan usaha. PDB menurut lapangan usaha dirinci menurut total nilai tambah dari seluruh sektor ekonomi yang mencakup lapangan usaha Pertanian, Kehutanan, dan Perikanan; Pertambangan dan Penggalian; Industri Pengolahan; Pengadaan Listrik dan Gas; Pengadaan Air, Pengelolaan Sampah, Limbah dan Daur Ulang; Konstruksi; Perdagangan Besar dan Eceran, Reparasi Mobil dan Sepeda Motor; Transportasi dan Pergudangan; Penyediaan Akomodasi dan Makan Minum; Informasi dan Komunikasi; Jasa Keuangan dan Asuransi; Real Estat; Jasa Perusahaan; Administrasi Pemerintahan, Pertahanan dan Jaminan Sosial Wajib; Jasa Pendidikan; Jasa Kesehatan dan Kegiatan Sosial; dan Jasa lainnya.
4. PDB menurut pengeluaran mengalami perubahan klasifikasi dimana pengeluaran konsumsi Lembaga Non Profit yang Melayani Rumah Tangga (LNPR) yang sebelumnya termasuk bagian dari

*the country's output. In other words, GDP/GRDP is the sum of total value added produced by all economic industries (activities) and the way of using it.*

3. *GDP by industry classification changes from 9 sectors to 17 industries. GDP by industry is classified by types of economic activities such as Agriculture, Forestry and Fishing; Mining and Quarrying; Manufacturing; Electricity and Gas; Water supply, Sewerage, Waste Management and Remediation Activities; Construction; Wholesale and Retail Trade; Repair of Motor Vehicles and Motorcycles; Transportation and Storage; Accommodation and Food Service Activities; Information and Communication; Financial and Insurance Activities; Real Estate Activities; Business Activities; Public Administration; Defence and Compulsory Social Security; Education; Human Health and Social Work Activities; and Other Services Activities.*
4. *GDP by expenditure classification changes where consumption expenditure Non-profit Institutions Serving Households (NPISH) previously included as part of household consumption expenditure*

pengeluaran konsumsi rumah tangga menjadi komponen terpisah. Sehingga klasifikasi PDB menurut pengeluaran dirinci menjadi 7 komponen yaitu komponen pengeluaran konsumsi rumah tangga, pengeluaran konsumsi LNPR, pengeluaran konsumsi pemerintah, pembentukan modal tetap bruto, perubahan inventori, ekspor barang dan jasa, dan impor barang dan jasa.

5. Pengeluaran konsumsi rumah tangga mencakup berbagai pengeluaran konsumsi akhir rumah tangga atas barang dan jasa untuk memenuhi kebutuhan individu ataupun kelompok secara langsung. Pengeluaran rumah tangga di sini mencakup makanan dan minuman selain restoran; pakaian, alas kaki dan jasa perawatannya; perumahan dan perlengkapan rumah tangga; kesehatan dan pendidikan; transportasi dan komunikasi; restoran dan hotel serta lainnya.
6. Pengeluaran Konsumsi Pemerintah terdiri dari Pengeluaran Konsumsi Individu dan Pengeluaran Konsumsi Kolektif. Barang dan jasa individu merupakan barang dan jasa privat, dimana ciri-ciri barang privat adalah a) Scarcity, yaitu ada kelangkaan/keterbatasan dalam jumlah; b) Excludable consumption, yaitu konsumsi suatu barang dapat dibatasi hanya pada mereka yang memenuhi persyaratan tertentu (biasanya harga); c) Rivalrous competition, yaitu konsumsi oleh satu konsumen akan mengurangi atau menghilangkan kesempatan

*is taken out into separate component. So that, GDP by type of expenditures is classified into: household consumption expenditure, NPISH consumption expenditure, government consumption expenditure, gross fixed capital formation, changes in inventories, exports of goods and services, and imports of goods and services.*

5. *Household consumption expenditures consist of expenditures incurred by households, which are used for both individual or collective needs. Household consumptions are classified into food and beverages other than restaurants; clothing, footwear, and related maintenance services; housing and household equipment; health and education; transport and communication; restaurants and hotels; and others.*
6. *Government consumption expenditure consists of Individual Consumption Expenditure and Collective Consumption Expenditure. Individual goods and services are private goods and services, which the characteristics of private goods is a) Scarcity, that there is a scarcity/limited in number; b) Excludable consumption, the consumption of goods can be limited only to those who meet certain requirements (usually the price); c) Rivalrous competition, ie consumption by the consumer will reduce or eliminate the chance of another party to do*

pihak lain untuk melakukan hal serupa. Contoh barang dan jasa yang dihasilkan pemerintah dan tergolong sebagai barang dan jasa individu adalah jasa pelayanan kesehatan pemerintah di rumah sakit/puskesmas dan jasa pendidikan di sekolah/universitas negeri. Sedangkan barang dan jasa kolektif ekuivalen dengan barang publik yang memiliki ciri a) Non rivalry, yaitu penggunaan satu konsumen terhadap suatu barang tidak mengurangi kesempatan konsumen lain untuk juga mengkonsumsi barang tersebut; b) Non excludable, yaitu apabila suatu barang publik tersedia, maka yang dapat menghalangi siapapun untuk memperoleh manfaat dari barang tersebut atau dengan kata lain setiap orang memiliki akses ke barang tersebut. Contoh barang dan jasa yang dihasilkan pemerintah dan tergolong sebagai barang dan jasa kolektif adalah jasa pertahanan yang dilakukan TNI dan keamanan yang dilakukan kepolisian.

7. Pembentukan Modal Tetap Bruto (PMTB) mencakup pengadaan, pembuatan, dan pembelian barang modal. Barang modal dimaksud adalah barang-barang yang digunakan untuk proses produksi, tahan lama atau yang mempunyai umur pemakaian lebih dari satu tahun seperti bangunan, mesin-mesin dan alat angkutan. Termasuk pula di sini

*so. Examples of goods and services produced by government and classified as goods and services of individuals is the government health services in hospitals/health centers and education services in schools/universities. Collective goods and services equivalent to public goods characterized by a) Non-rivalry, namely the use of a consumer for an item does not reduce the chance of another consumer to also consume goods; b) Non-excludable, i.e. when a public good available, then nothing can hinder anyone to benefit from the goods or in other words everyone has access to the goods. Examples of goods and services produced by government and classified as collective goods and services is carried military defense services and the police's security.*

7. *Gross Fixed Capital Formation (GFCF) includes procurement, manufacture, and the purchase of capital goods. Capital goods are goods which are used for the production process, durable or have a service life of more than one year such as buildings, machinery, and transportation equipment. Including here: huge improvement that are to extend the life or changing the*

perbaikan besar (berat) yang sifatnya memperpanjang umur atau mengubah bentuk atau kapasitas barang modal tersebut. Pengeluaran barang modal untuk tahun seperti bangunan, mesin mesin dan alat angkutan. Termasuk pula di sini perbaikan besar (berat) yang sifatnya memperpanjang umur atau mengubah bentuk atau kapasitas barang modal tersebut. Pengeluaran barang modal untuk keperluan militer juga dicakup sebagai PMTB. Klasifikasi komponen PMTB dibagi menjadi 6 sub komponen yaitu Konstruksi; Mesin dan Peralatan; Kendaraan; Peralatan Lainnya; Cultivated Biological Resources (CBR) dan Produk Kekayaan Intelektual.

*shape or the capacity of the capital goods. Capital expenditures for military purposes are also covered as GFCF. GFCF capital goods. Capital goods are goods which are used for the production process, durable or have a service life of more than one year such as buildings, machinery, and transportation equipment. Including here: huge improvement that are to extend the life or changing the shape or the capacity of the capital goods. Capital expenditures for military purposes are also covered as GFCF. GFCF component are classified into six sub-components: Construction; Machinery and Equipment; vehicle; Other equipment; Cultivated Biological Resources (CBR) and Intellectual Property Product.*

8. Ekspor barang dan jasa merupakan transaksi perdagangan barang dan jasa dari penduduk (residen) ke bukan penduduk (nonresiden). Impor barang dan jasa adalah transaksi perdagangan dari bukan penduduk ke penduduk. Ekspor atau impor barang terjadi pada saat terjadi perubahan hak kepemilikan barang antara penduduk dengan bukan penduduk (dengan atau tanpa perpindahan fisik barang tersebut). Pada PDB dengan tahun dasar 2010, ekspor dan impor barang dirinci menjadi nonmigas dan migas
9. Produk Domestik Bruto maupun agregat turunannya disajikan

8. *Exports of goods and services consist of transactions of goods and services from residents to nonresidents. Imports of goods and services consist of transaction of goods and services from nonresidents to residents. Exports and imports of goods occur when there are changes in ownership of goods between residents and nonresidents (with or without physical movements of goods across frontiers). On the GDP at 2010 basic year, exports and imports of goods specified into non oil and gas and oil and gas.*
9. *GDP and its aggregations are presented in two forms: at current*

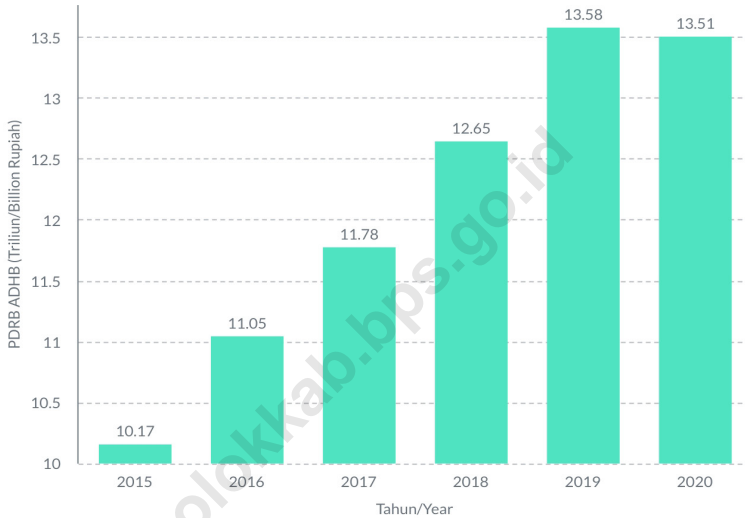


dalam 2 (dua) versi penilaian, yaitu atas dasar “harga berlaku” dan atas dasar “harga konstan”. Disebut sebagai harga berlaku karena seluruh agregat dinilai dengan menggunakan harga pada tahun berjalan, sedangkan harga konstan penilaiannya didasarkan kepada harga satu tahun dasar tertentu, dalam publikasi ini digunakan harga tahun 2010.

10. Laju pertumbuhan Produk Domestik Bruto diperoleh dari perhitungan PDB atas dasar harga konstan. Diperoleh dengan cara mengurangi nilai PDB pada tahun ke-n terhadap nilai pada tahun ke n-1 (tahun sebelumnya), dibagi dengan nilai pada tahun ke n-1, dikalikan dengan 100 persen. Laju pertumbuhan menunjukkan perkembangan agregat pendapatan dari satu waktu tertentu terhadap waktu sebelumnya.

*market prices and at constant base year market prices. In presenting current market prices, all aggregates are valued at current market prices, while base year constant market prices are shown by valuing all aggregates at fixed base year prices. Year of 2010 is used as the base year in this publication.*

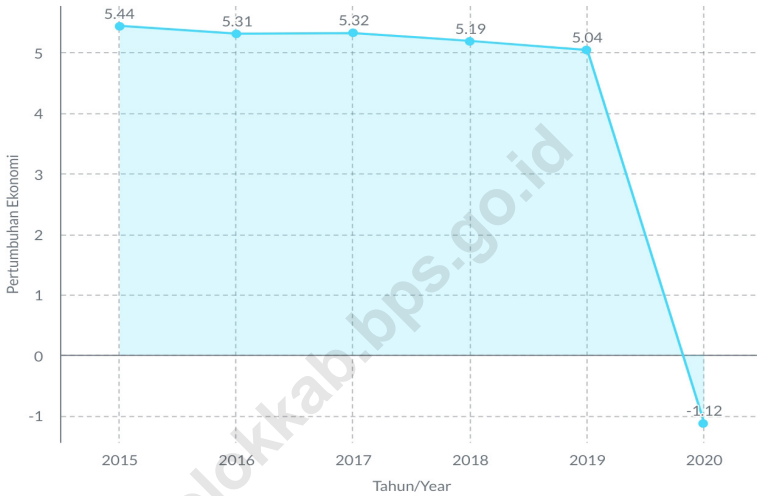
10. *Growth rate of Gross Domestic Product is derived from GDP at constant market prices. It is obtained by subtracting the value of GDP year n with the value of GDP year n-1, divided by the value of GDP year n-1 then multiplied by 100 percent. The growth rate of GDP explains the income growth during ,the given period.*

**Gambar**  
**Figures** 12.1**Produk Domestik Regional Bruto Atas Dasar Harga Berlaku di Kabupaten Solok (miliar rupiah), 2015–2020****Gross Regional Domestic Product at Current Market Prices in Solok Regency (billion rupiahs), 2015-2020**

Sumber/Source : Badan Pusat Statistik Kabupaten Solok / BPS-Statistics of Solok Regency

**Gambar** 12.2  
**Figures**

**Laju Pertumbuhan Produk Domestik Regional Bruto Atas Dasar Harga Konstan 2010 di Kabupaten Solok (persen), 2015-2020**  
**Growth Rate of Gross Regional Domestic Product at 2010 Constant Market Prices in Solok Regency (percent), 2015-2020**



Sumber/Source : Badan Pusat Statistik Kabupaten Solok / BPS-Statistics of Solok Regency

**Tabel**  
**Table** 12.1

**Produk Domestik Regional Bruto Atas Dasar Harga Berlaku Menurut Lapangan Usaha di Kabupaten Solok (miliar rupiah), 2016–2020**  
**Gross Regional Domestic Product at Current Market Prices by Industry in Solok Regency (billion rupiahs), 2016–2020**

	<b>Lapangan Usaha/Industry</b>	<b>2016</b>	<b>2017</b>	<b>2018</b>	<b>2019*)</b>	<b>2020 **)</b>
	(1)	(2)	(3)	(4)	(5)	(6)
A	Pertanian, Kehutanan, dan Perikanan/ <i>Agriculture, Forestry, and Fishing</i>	4 219,99	4 423,48	4 591,98	4 726,67	4 696,7
B	Pertambangan dan Penggalian/ <i>Mining and Quarrying</i>	632,28	659,92	702,90	743,54	725,2
C	Industri Pengolahan/ <i>Manufacturing</i>	612,61	603,56	663,91	637,23	643,1
D	Pengadaan Listrik dan Gas/ <i>Electricity and Gas</i>	3,54	3,74	3,94	4,40	4,2
E	Pengadaan Air; Pengelolaan Sampah, Limbah, dan Daur Ulang/ <i>Water Supply; Sewerage, Waste Management, and Remediation Activities</i>	5,94	6,36	6,82	7,33	7,2
F	Konstruksi/ <i>Construction</i>	926,77	1 027,52	1 151,99	1 301,77	1 307,5
G	Perdagangan Besar dan Eceran; Reparasi Mobil dan Sepeda Motor/ <i>Wholesale and Retail Trade; Repair of Motor Vehicles and Motorcycles</i>	1 134,99	1 229,03	1 358,04	1 495,32	1 473,3
H	Transportasi dan Pergudangan/ <i>Transportation and Storage</i>	1 342,68	1 441,21	1 541,77	1 652,07	1 489,4
I	Penyediaan Akomodasi dan Makan Minum/ <i>Accommodation and Food Service Activities</i>	85,55	95,79	106,61	123,63	113,7
J	Informasi dan Komunikasi/ <i>Information and Communication</i>	597,00	659,68	743,94	869,89	932,8

Lanjutan Tabel/*Continued Table 12.1*

	<b>Lapangan Usaha/Industry</b>	<b>2016</b>	<b>2017</b>	<b>2018</b>	<b>2019*)</b>	<b>2020 **)</b>
	(1)	(2)	(3)	(4)	(5)	(6)
K	Jasa Keuangan dan Asuransi/ <i>Financial and Insurance Activities</i>	194,46	206,39	215,53	227,24	232,3
L	Real Estat/ <i>Real Estate Activities</i>	91,57	97,05	105,37	115,44	116,8
M,N	Jasa Perusahaan/ <i>Business Activities</i>	7,93	8,48	9,30	10,19	9,9
O	Administrasi Pemerintahan, Pertahanan, dan Jaminan Sosial Wajib/ <i>Public Administration and Defence; Compulsory Social Security</i>	610,64	674,62	730,20	831,31	895,1
P	Jasa Pendidikan/ <i>Education</i>	347,06	385,14	431,03	497,13	523,5
Q	Jasa Kesehatan dan Kegiatan Sosial/ <i>Human Health and Social Work Activities</i>	136,30	147,66	163,36	188,99	207,6
R,S,T,U	Jasa Lainnya/ <i>Other Services Activities</i>	104,17	114,26	127,17	146,23	132,8
<b>Produk Domestik Bruto/<i>Gross Domestic Product</i></b>		<b>11 053,49</b>	<b>11 783,87</b>	<b>12 653,86</b>	<b>13 578,37</b>	<b>13 511,12</b>

Catatan/Note: \*) Angka Sementara / *Preliminary Figures* \*\*) Angka Sangat Sementara / *Very Preliminary Figures*

Sumber/Source: Badan Pusat Statistik Kabupaten Solok / *BPS-Statistics of Solok Regency*

**Tabel**  
**Table** 12.2

**Produk Domestik Regional Bruto Atas Dasar Harga  
Konstan 2010 Menurut Lapangan Usaha di Kabupaten  
Solok (miliar rupiah), 2016–2020**  
*Gross Regional Domestic Product at 2010 Constant Market  
Prices by Industry in Solok Regency (billion rupiahs),  
2016–2020*

	<b>Lapangan Usaha/Industry</b>	<b>2016</b>	<b>2017</b>	<b>2018</b>	<b>2019*)</b>	<b>2020 **)</b>
	(1)	(2)	(3)	(4)	(5)	(6)
A	Pertanian, Kehutanan, dan Perikanan/ <i>Agriculture, Forestry, and Fishing</i>	3 234,30	3 374,68	3 461,73	3 553,7	3 584,3
B	Pertambangan dan Pengalihan/ <i>Mining and Quarrying</i>	474,56	488,20	502,36	517,9	501,6
C	Industri Pengolahan/ <i>Manufacturing</i>	505,92	493,25	523,74	512,5	497,2
D	Pengadaan Listrik dan Gas/ <i>Electricity and Gas</i>	2,23	2,32	2,38	2,4	2,3
E	Pengadaan Air; Pengelolaan Sampah, Limbah, dan Daur Ulang/ <i>Water Supply; Sewerage, Waste Management, and Remediation Activities</i>	4,91	5,17	5,44	5,7	5,5
F	Konstruksi/ <i>Construction</i>	694,53	759,22	825,50	898,9	867,7
G	Perdagangan Besar dan Eceran; Reparasi Mobil dan Sepeda Motor/ <i>Wholesale and Retail Trade; Repair of Motor Vehicles and Motorcycles</i>	890,16	959,31	1 036,66	1 117,6	1 108,8
H	Transportasi dan Pergudangan/ <i>Transportation and Storage</i>	954,92	1 001,91	1 046,78	1 113,2	984,0
I	Penyediaan Akomodasi dan Makan Minum/ <i>Accommodation and Food Service Activities</i>	62,43	68,87	74,92	82,2	74,0
J	Informasi dan Komunikasi/ <i>Information and Communication</i>	561,98	612,03	668,89	735,5	793,2

Lanjutan Tabel/*Continued Table 12.2*

	<b>Lapangan Usaha/Industry</b>	<b>2016</b>	<b>2017</b>	<b>2018</b>	<b>2019*)</b>	<b>2020 **)</b>
	(1)	(2)	(3)	(4)	(5)	(6)
K	Jasa Keuangan dan Asuransi/ <i>Financial and Insurance Activities</i>	150,36	157,49	159,53	163,9	164,3
L	Real Estat/ <i>Real Estate Activities</i>	68,85	72,80	76,99	81,6	81,6
M,N	Jasa Perusahaan/ <i>Business Activities</i>	5,71	6,03	6,37	6,7	6,4
O	Administrasi Pemerintahan, Pertahanan, dan Jaminan Sosial Wajib/ <i>Public Administration and Defence; Compulsory Social Security</i>	465,25	490,99	526,36	555,2	551,8
P	Jasa Pendidikan/ <i>Education</i>	252,84	276,55	300,63	328,7	343,5
Q	Jasa Kesehatan dan Kegiatan Sosial/ <i>Human Health and Social Work Activities</i>	105,73	112,85	122,02	132,5	142,1
R,S,T,U	Jasa Lainnya/ <i>Other Services Activities</i>	76,97	83,19	89,94	97,1	85,8
	<b>Produk Domestik Bruto/<i>Gross Domestic Product</i></b>	<b>8 511,65</b>	<b>8 964,87</b>	<b>9 430,22</b>	<b>9 905,14</b>	<b>9 794,24</b>

Catatan/Note: \*) Angka Sementara / *Preliminary Figures* \*\*) Angka Sangat Sementara / *Very Preliminary Figures*

Sumber/Source: Badan Pusat Statistik Kabupaten Solok / *BPS-Statistics of Solok Regency*

**Tabel**  
**Table** 12.3

**Distribusi Persentase Produk Domestik Regional Bruto Atas Dasar Harga Berlaku Menurut Lapangan Usaha di Kabupaten Solok, 2016–2020**  
**Percentage Distribution of Gross Regional Domestic Product at Current Market Prices by Industry in Solok Regency, 2016–2020**

	<b>Lapangan Usaha/Industry</b>	<b>2016</b>	<b>2017</b>	<b>2018</b>	<b>2019*)</b>	<b>2020 **)</b>
	(1)	(2)	(3)	(4)	(5)	(6)
A	Pertanian, Kehutanan, dan Perikanan/ <i>Agriculture, Forestry, and Fishing</i>	38,18	37,54	36,29	34,81	34,76
B	Pertambangan dan Penggalian/ <i>Mining and Quarrying</i>	5,72	5,60	5,55	5,48	5,37
C	Industri Pengolahan/ <i>Manufacturing</i>	5,54	5,12	5,25	4,69	4,76
D	Pengadaan Listrik dan Gas/ <i>Electricity and Gas</i>	0,03	0,03	0,03	0,03	0,03
E	Pengadaan Air; Pengelolaan Sampah, Limbah, dan Daur Ulang/ <i>Water Supply; Sewerage, Waste Management, and Remediation Activities</i>	0,05	0,05	0,05	0,05	0,05
F	Konstruksi/ <i>Construction</i>	8,38	8,72	9,10	9,59	9,68
G	Perdagangan Besar dan Eceran; Reparasi Mobil dan Sepeda Motor/ <i>Wholesale and Retail Trade; Repair of Motor Vehicles and Motorcycles</i>	10,27	10,43	10,73	11,01	10,90
H	Transportasi dan Pergudangan/ <i>Transportation and Storage</i>	12,15	12,23	12,18	12,17	11,02
I	Penyediaan Akomodasi dan Makan Minum/ <i>Accommodation and Food Service Activities</i>	0,77	0,81	0,84	0,91	0,84
J	Informasi dan Komunikasi/ <i>Information and Communication</i>	5,40	5,60	5,88	6,41	6,90
K	Jasa Keuangan dan Asuransi/ <i>Financial and Insurance Activities</i>	1,76	1,75	1,70	1,67	1,72



Lanjutan Tabel/Continued Table 12.3

Lapangan Usaha/Industry		2016	2017	2018	2019*)	2020 **)
(1)		(2)	(3)	(4)	(5)	(6)
L	Real Estat/ <i>Real Estate Activities</i>	0,83	0,82	0,83	0,85	0,86
M,N	Jasa Perusahaan/ <i>Business Activities</i>	0,07	0,07	0,07	0,08	0,07
O	Administrasi Pemerintahan, Pertahanan, dan Jaminan Sosial Wajib/ <i>Public Administration and Defence; Compulsory Social Security</i>	5,52	5,72	5,77	6,12	6,62
P	Jasa Pendidikan/ <i>Education</i>	3,14	3,27	3,41	3,66	3,87
Q	Jasa Kesehatan dan Kegiatan Sosial/ <i>Human Health and Social Work Activities</i>	1,23	1,25	1,29	1,39	1,54
R,S,T,U	Jasa Lainnya/ <i>Other Services Activities</i>	0,94	0,97	1,01	1,08	0,98
<b>Produk Domestik Bruto/<i>Gross Domestic Product</i></b>		<b>100,00</b>	<b>100,00</b>	<b>100,00</b>	<b>100,00</b>	<b>100,00</b>

Catatan/Note: \*) Angka Sementara / *Preliminary Figures* \*\*) Angka Sangat Sementara / *Very Preliminary Figures*

Sumber/Source: Badan Pusat Statistik Kabupaten Solok / *BPS-Statistics of Solok Regency*

**Tabel**  
**Table** 12.4

**Laju Pertumbuhan Produk Domestik Regional Bruto Atas Dasar Harga Konstan 2010 Menurut Lapangan Usaha di Kabupaten Solok (persen), 2016–2020**  
**Growth Rate of Gross Regional Domestic Product at 2010 Constant Market Prices by Industry di Solok Regency (percent), 2016–2020**

<b>Lapangan Usaha/Industry</b>	<b>2016</b>	<b>2017</b>	<b>2018</b>	<b>2019*</b>	<b>2020**)</b>
(1)	(2)	(3)	(4)	(5)	(6)
A Pertanian, Kehutanan, dan Perikanan/ <i>Agriculture, Forestry, and Fishing</i>	2,97	4,34	2,58	2,66	0,86
B Pertambangan dan Penggalian/ <i>Mining and Quarrying</i>	4,82	2,88	2,90	3,09	-3,15
C Industri Pengolahan/ <i>Manufacturing</i>	6,77	-2,50	6,18	-2,14	-3,00
D Pengadaan Listrik dan Gas/ <i>Electricity and Gas</i>	10,50	4,25	2,49	2,00	-6,01
E Pengadaan Air; Pengelolaan Sampah, Limbah, dan Daur Ulang/ <i>Water Supply; Sewerage, Waste Management, and Remediation Activities</i>	2,37	5,49	5,21	3,80	-1,82
F Konstruksi/ <i>Construction</i>	6,86	9,31	8,73	8,89	-3,47
G Perdagangan Besar dan Eceran; Reparasi Mobil dan Sepeda Motor/ <i>Wholesale and Retail Trade; Repair of Motor Vehicles and Motorcycles</i>	6,15	7,77	8,06	7,80	0,78
H Transportasi dan Pergudangan/ <i>Transportation and Storage</i>	7,44	4,92	4,48	6,35	11,61
I Penyediaan Akomodasi dan Makan Minum/ <i>Accommodation and Food Service Activities</i>	9,57	10,32	8,77	9,65	-9,87
J Informasi dan Komunikasi/ <i>Information and Communication</i>	8,71	8,91	9,29	9,95	7,86

Lanjutan Tabel/Continued Table 12.4

	<b>Lapangan Usaha/Industry</b>	<b>2016</b>	<b>2017</b>	<b>2018</b>	<b>2019*)</b>	<b>2020 **)</b>
	(1)	(2)	(3)	(4)	(5)	(6)
K	Jasa Keuangan dan Asuransi/ <i>Financial and Insurance Activities</i>	6,74	4,75	1,29	2,73	0,26
L	Real Estat/ <i>Real Estate Activities</i>	5,60	5,73	5,76	5,98	0,01
M,N	Jasa Perusahaan/ <i>Business Activities</i>	4,28	5,51	5,65	5,79	-4,55
O	Administrasi Pemerintahan, Pertahanan, dan Jaminan Sosial Wajib/ <i>Public Administration and Defence; Compulsory Social Security</i>	5,48	5,53	7,20	5,48	0,60
P	Jasa Pendidikan/ <i>Education</i>	9,18	9,38	8,71	9,32	4,50
Q	Jasa Kesehatan dan Kegiatan Sosial/ <i>Human Health and Social Work Activities</i>	5,29	6,73	8,12	8,61	7,22
R,S,T,U	Jasa Lainnya/ <i>Other Services Activities</i>	6,32	8,08	8,11	7,97	-11,66
	<b>Produk Domestik Bruto/<i>Gross Domestic Product</i></b>	<b>5,31</b>	<b>5,32</b>	<b>5,19</b>	<b>5,04</b>	<b>-1,12</b>

Catatan/Note: \*) Angka Sementara / *Preliminary Figures* \*\*) Angka Sangat Sementara / *Very Preliminary Figures*

Sumber/Source: Badan Pusat Statistik Kabupaten Solok / *BPS-Statistics of Solok Regency*

**Tabel**  
**Table** 12.5

**Produk Domestik Regional Bruto Atas Dasar Harga Berlaku Menurut Jenis Pengeluaran di Kabupaten Solok (miliar rupiah), 2015–2019**  
**Gross Regional Domestic Product at Current Market Prices by Type of Expenditure in Solok Regency (billion rupiahs), 2015–2019**

<b>Jenis Pengeluaran</b> <b>Type of Expenditure</b>	<b>2015</b>	<b>2016</b>	<b>2017</b>	<b>2018 *)</b>	<b>2019 **)</b>
(1)	(2)	(3)	(4)	(5)	(6)
Pengeluaran Konsumsi Rumah Tangga <i>Household Consumption Expenditure</i>	5 691,33	6 152,56	6 572,29	7 114,53	7 761,79
Pengeluaran Konsumsi LNPR <i>NPISH Consumption Expenditure</i>	90,88	99,48	101,64	110,48	123,31
Pengeluaran Konsumsi Pemerintah <i>Government Consumption Expenditure</i>	1 190,70	1 265,89	1 324,33	1 424,68	1 552,52
Pembentukan Modal Tetap Bruto <i>Gross Fixed Capital Formation</i>	3 269,84	3 536,02	3 707,67	3 977,81	4 293,93
Perubahan Inventori <i>Changes in Inventories</i>	66,57	133,59	3,36	6,52	-3,83
Net Ekspor Barang dan Jasa <i>Net Exports of Goods and Services</i>	-144,03	-134,05	74,59	23,00	-140,82
<b>Produk Domestik Bruto/Gross Domestic Product</b>	<b>10 165,29</b>	<b>11 053,49</b>	<b>11 783,87</b>	<b>12 657,03</b>	<b>13 586,89</b>

Catatan/Note: \*) Angka Sementara / Preliminary Figures \*\*) Angka Sangat Sementara / Very Preliminary Figures

Sumber/Source: Badan Pusat Statistik Kabupaten Solok / BPS-Statistics of Solok Regency

**Tabel**  
**Table** 12.6

**Produk Domestik Regional Bruto Atas Dasar Harga Konstan 2010 Menurut Jenis Pengeluaran di Kabupaten Solok (miliar rupiah), 2015–2019**  
**Gross Regional Domestic Product at 2010 Constant Market Prices by Type of Expenditure in Solok Regency (billion rupiahs), 2015–2019**

<b>Jenis Pengeluaran</b> <b>Type of Expenditure</b>	<b>2015</b>	<b>2016</b>	<b>2017</b>	<b>2018 *)</b>	<b>2019 **)</b>
(1)	(2)	(3)	(4)	(5)	(6)
Pengeluaran Konsumsi Rumah Tangga <i>Household Consumption Expenditure</i>	4 277,66	4 477,91	4 704,92	4 934,07	5 164,28
Pengeluaran Konsumsi LNPR <i>NPISH Consumption Expenditure</i>	71,12	74,35	77,31	82,23	89,99
Pengeluaran Konsumsi Pemerintah <i>Government Consumption Expenditure</i>	872,59	876,62	878,82	920,74	967,29
Pembentukan Modal Tetap Bruto <i>Gross Fixed Capital Formation</i>	2 461,93	2 613,60	2 726,85	2 814,11	2 933,49
Perubahan Inventori <i>Changes in Inventories</i>	56,62	103,18	2,42	4,61	-2,37
Net Ekspor Barang dan Jasa <i>Net Exports of Goods and Services</i>	342,67	366,00	574,55	676,77	758,34
<b>Produk Domestik Bruto/Gross Domestic Product</b>	<b>8 082,58</b>	<b>8 511,65</b>	<b>8 964,87</b>	<b>9 432,54</b>	<b>9 911,02</b>

Catatan/Note: \*) Angka Sementara / Preliminary Figures \*\*) Angka Sangat Sementara / Very Preliminary Figures

Sumber/Source: Badan Pusat Statistik Kabupaten Solok / BPS-Statistics of Solok Regency

# PERBANDINGAN ANTAR KABUPATEN/KOTA *Regency/Municipal in Comparison*

# BAB Chapter 13

## Perbandingan Statistik 2020

DI BEBERAPA KAB/KOTA SE SUMATERA BARAT

*Statistical Comparison in Regency/Municipal in Sumatera Barat, 2020*

### AHH

ANGKA HARAPAN HIDUP  
Life Expectancy of Birth

Kabupaten Solok **68,58**

Kota Bukittinggi **74,38**

### Jumlah Penduduk Miskin

Number of Population Below the Poverty Line

Kabupaten Solok **29,28** Ribu Orang  
Thousand Person

Kota Padang **42,17** Ribu Orang  
Thousand Person

### IPM

Indeks  
Pembangunan  
Manusia

Human Development Index

Kabupaten Solok **69,08** Kota Padang **82,82**

### Pengeluaran Penduduk per Kapita

Adjusted per Capita Expenditure

Kabupaten Solok

Kota Padang

**10.171**

Ribu Rupiah/Orang/Tahun  
Thousand Rupiah/Person/Year

**14.481**

Ribu Rupiah/Orang/Tahun  
Thousand Rupiah/Person/Year

AHH  
Angka Harapan Hidup  
Life Expectancy of Birth  
**14**

Jumlah Penduduk Miskin  
Number of Population Below the Poverty Line  
**5**

IPM  
Indeks Pembangunan Manusia  
Human Development Index  
**14**

Pengeluaran Penduduk Per Kapita  
Adjusted per Capita Expenditure  
**13**



**PENJELASAN TEKNIS**

Statistik antar kabupaten/kota disajikan untuk dapat memberikan gambaran keadaan masing-masing kabupaten/kota yang ada di Provinsi Sumatera Barat terhadap data-data penting seperti kependudukan, ketenagakerjaan, laju inflasi, kemiskinan, ekspor impor, investasi dan data produk domestik regional bruto (PDRB).

**TECHNICAL NOTES**

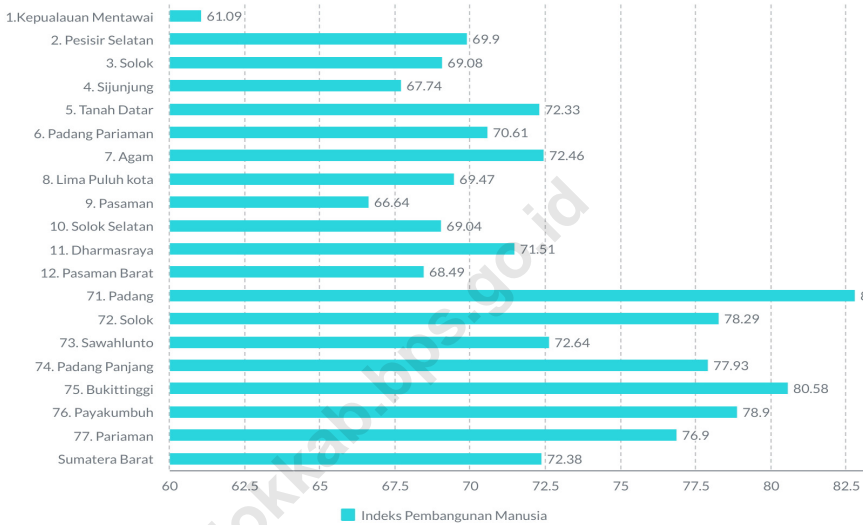
*Comparison among regency/ municipality is presented to be able to provide an overview of the situation of each district / city in West Sumatra Province to important data such as population, employment, inflation, poverty, import and export, investment and gross regional regional product data (GRDP).*

<https://solokkab.bps.go.id>



**Gambar 13.1**  
**Figures**

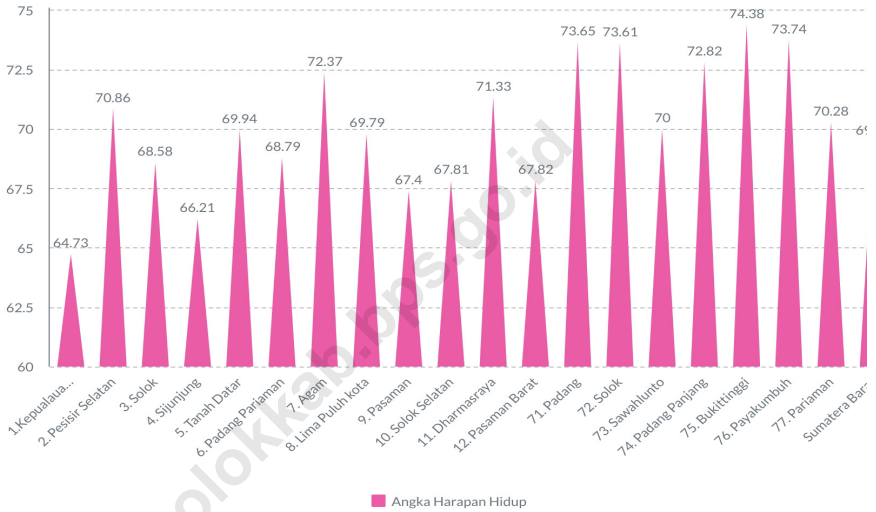
**Indeks Pembangunan Manusia (IPM) Menurut Kab/ Kota di Sumatera Barat, 2020**  
**Human Development Index by Regency/Municipality in Sumatera Barat, 2020**



Sumber/Source: Badan Pusat Statistik Provinsi Sumatera Barat/  
BPS-Statistics of Sumatera Barat

**Gambar** 13.2  
**Figures**

**Angka Harapan Hidup (AHH) Menurut Kab/Kota di Sumatera Barat, 2020**  
*Life Expectancy at Birth by Regency/Municipality in Sumatera Barat, 2020*



Sumber/Source : Badan Pusat Statistik Kabupaten Solok / BPS-Statistics of Solok Regency

**Tabel**  
**Table** 13.1

**Jumlah Penduduk Beberapa Kab/Kota di Provinsi Sumatera Barat, 2017-2020**  
**Estimate Population by Regency/Municipality in Sumatera Barat, 2017-2020**

Kabupaten/Kota/ Regency/ Municipality	2017	2018	2019	2020
(1)	(2)	(3)	(4)	(5)
<i>Kabupaten / Regency</i>				
1. Kepulauan Mentawai	88 692	90 373	92 021	87 623
2. Pesisir Selatan	457 285	460 716	463 923	504 418
3. Solok	368 691	371 105	373 414	391 497
4. Sijunjung	230 104	233 810	237 376	235 045
5. Tanah Datar	346 578	347 407	348 219	371 704
6. Padang Pariaman	411 003	413 272	415 613	430 626
7. Agam	484 288	487 914	491 282	529 138
8. Lima Puluh kota	376 072	379 514	382 817	383 525
9. Pasaman	275 728	278 480	281 211	299 851
10. Solok Selatan	165 603	168 411	171 075	182 027
11. Dharmasraya	235 476	241 571	247 579	228 591
12. Pasaman Barat	427 295	435 612	443 722	431 672
<i>Kota / Municipality</i>				
71. Padang	927 011	939 112	950 871	909 040
72. Solok	68 602	69 776	71 010	73 438
73. Sawahlunto	61 398	61 898	62 524	65 138
74. Padang Panjang	52 422	52 994	53 693	56 311
75. Bukittinggi	126 804	128 783	130 773	121 028
76. Payakumbuh	131 819	133 703	135 573	139 576
77. Pariaman	86 618	87 626	88 501	94 224
<b>Sumatera Barat</b>	<b>5 321 489</b>	<b>5 382 077</b>	<b>5 441 197</b>	<b>5 534 472</b>

Sumber/Source: Badan Pusat Statistik Provinsi Sumatera Barat/ BPS-Statistics of Sumatera Barat Province

**Tabel**  
**Table** 13.2

**Laju Pertumbuhan PDRB Menurut Harga Konstan  
Kabupaten/Kota di Sumatera Barat, 2017-2020**  
**Growth Rate of Gross Regional Domestic Product at  
Constant by Regency/Municipality in Sumatera Barat, 2017-  
2020**

Kabupaten/Kota/ Regency/ Municipality	2017	2018	2019*)	2020**)
(1)	(2)	(3)	(4)	(5)
<i>Kabupaten / Regency</i>				
1. Kepulauan Mentawai	5,12	4,89	4,73	-1.85
2. Pesisir Selatan	5,41	5,32	4,78	-1.11
3. Solok	5,32	5,19	5,04	-1.12
4. Sijunjung	5,26	5,07	4,80	-1.10
5. Tanah Datar	5,11	5,05	4,98	-1.13
6. Padang Pariaman	5,58	5,44	2,40	-10.46
7. Agam	5,43	5,23	4,78	-1.38
8. Lima Puluh kota	5,33	5,23	5,06	-1.16
9. Pasaman	5,08	4,97	4,80	-0.87
10. Solok Selatan	5,15	5,00	4,86	-1.24
11. Dharmasraya	5,44	5,28	4,94	-1.39
12. Pasaman Barat	5,34	5,21	4,45	-1.34
<i>Kota / Municipality</i>				
71. Padang	6,23	6,06	5,65	-1.86
72. Solok	5,76	5,65	5,49	-1.42
73. Sawahlunto	5,74	5,50	5,31	-1.27
74. Padang Panjang	5,80	5,71	5,56	-1.44
75. Bukittinggi	6,08	6,00	5,84	-1.74
76. Payakumbuh	6,12	6,02	5,89	-1.66
77. Pariaman	5,61	5,47	5,30	-1.32
<b>Sumatera Barat</b>	<b>5,30</b>	<b>5,14</b>	<b>5,01</b>	<b>-1,60</b>

Catatan/Note: \*) Angka Sementara / Preliminary Figures \*\*) Angka Sangat Sementara / Very Preliminary Figures

Sumber/Source: Badan Pusat Statistik Provinsi Sumatera Barat/ BPS-Statistics of Sumatera Barat Province

**Tabel**  
**Table** 13.3

**Jumlah Penduduk Miskin Menurut Kab/Kota di Sumatera Barat (ribuan), 2016-2020**  
**Number of Population Below the Poverty Line by Regency/ Municipality in Sumatera Barat (thousand), 2016-2020**

Kabupaten/Kota/ Regency/ Municipality	2016	2017	2018	2019	2020
(1)	(2)	(3)	(4)	(5)	(6)
<i>Kabupaten / Regency</i>					
1. Kepulauan Mentawai	13,09	12,95	12,99	13,22	13,37
2. Pesisir Selatan	35,86	35,53	34,92	36,51	35,46
3. Solok	34,06	33,33	32,89	29,74	29,28
4. Sijunjung	17,12	16,83	16,55	16,65	16,28
5. Tanah Datar	19,63	19,27	18,48	16,20	15,34
6. Padang Pariaman	36,34	34,70	33,20	29,48	28,98
7. Agam	37,55	36,57	32,92	33,10	33,31
8. Lima Puluh kota	28,57	26,93	26,47	26,64	26,43
9. Pasaman	20,83	20,38	20,31	20,22	20,29
10. Solok Selatan	11,91	11,89	11,85	12,49	12,39
11. Dharmasraya	16,24	15,63	15,42	15,49	15,70
12. Pasaman Barat	30,76	30,84	31,83	31,53	31,64
<i>Kota / Municipality</i>					
71. Padang	42,56	43,75	44,04	42,44	42,17
72. Solok	2,59	2,5	2,29	2,29	1,99
73. Sawahlunto	1,34	1,23	1,48	1,35	1,36
74. Padang Panjang	3,47	3,22	3,11	3,00	2,84
75. Bukittinggi	6,81	6,75	6,32	6,00	6,01
76. Payakumbuh	8,35	7,72	7,69	7,68	7,74
77. Pariaman	4,47	4,49	4,40	4,20	3,66
<b>Sumatera Barat</b>	<b>371,55</b>	<b>364,51</b>	<b>357,13</b>	<b>348,22</b>	<b>344,23</b>

Sumber/Source: Badan Pusat Statistik Provinsi Sumatera Barat/ BPS-Statistics of Sumatera Barat Province

**Tabel**  
**Table** 13.4**Indeks Pembangunan Manusia (IPM) Menurut Kab/Kota di Sumatera Barat, 2016-2020**  
**Human Development Index by Regency/Municipality in Sumatera Barat, 2016-2020**

Kabupaten/Kota/ Regency/ Municipality	2016	2017	2018	2019	2020
(1)	(2)	(3)	(4)	(5)	(6)
<i>Kabupaten / Regency</i>					
1. Kepulauan Mentawai	58,27	59,25	60,28	61,26	61,09
2. Pesisir Selatan	68,39	68,74	69,40	70,08	69,90
3. Solok	67,67	67,86	68,60	69,08	69,08
4. Sijunjung	66,01	66,60	66,97	67,66	67,74
5. Tanah Datar	70,11	70,37	71,25	72,14	72,33
6. Padang Pariaman	68,44	68,90	69,71	70,59	70,61
7. Agam	70,36	71,10	71,70	72,37	72,46
8. Lima Puluh kota	68,37	68,69	69,17	69,67	69,47
9. Pasaman	64,57	64,94	65,60	66,46	66,64
10. Solok Selatan	67,47	67,81	68,45	68,94	69,04
11. Dharmasraya	70,25	70,40	70,86	71,52	71,51
12. Pasaman Barat	66,03	66,83	67,43	68,21	68,49
<i>Kota / Municipality</i>					
71. Padang	81,06	81,58	82,25	82,68	82,82
72. Solok	77,07	77,44	77,89	78,38	78,29
73. Sawahlunto	70,67	71,13	71,72	72,39	72,64
74. Padang Panjang	76,50	77,01	77,30	78,00	77,93
75. Bukittinggi	79,11	79,80	80,11	80,71	80,58
76. Payakumbuh	77,56	77,91	78,23	78,95	78,90
77. Pariaman	75,44	75,71	76,26	76,70	76,90
<b>Sumatera Barat</b>	<b>70,73</b>	<b>71,24</b>	<b>71,73</b>	<b>72,39</b>	<b>72,38</b>

Sumber/Source: Badan Pusat Statistik Provinsi Sumatera Barat/ BPS-Statistics of Sumatera Barat Province

**Tabel**  
**Table** 13.5

**Angka Harapan Hidup (AHH) Menurut Kab/Kota di Sumatera Barat, 2016-2020**  
**Life Expectancy at Birth by Regency/Municipality in Sumatera Barat, 2016-2020**

Kabupaten/Kota/ Regency/ Municipality	2016	2017	2018	2019	2020
(1)	(2)	(3)	(4)	(5)	(6)
<i>Kabupaten / Regency</i>					
1. Kepulauan Mentawai	64,36	64,37	64,49	64,68	64,73
2. Pesisir Selatan	70,11	70,23	70,45	70,73	70,86
3. Solok	67,50	67,65	67,95	68,34	68,58
4. Sijunjung	65,33	65,44	65,69	66,02	66,21
5. Tanah Datar	68,93	69,11	69,38	69,73	69,94
6. Padang Pariaman	67,80	67,96	68,23	68,58	68,79
7. Agam	71,44	71,57	71,83	72,17	72,37
8. Lima Puluh kota	69,27	69,31	69,47	69,70	69,79
9. Pasaman	66,40	66,54	66,82	67,18	67,4
10. Solok Selatan	66,78	66,92	67,21	67,58	67,81
11. Dharmasraya	70,30	70,44	70,73	71,10	71,33
12. Pasaman Barat	67,09	67,15	67,37	67,67	67,82
<i>Kota / Municipality</i>					
71. Padang	73,19	73,20	73,35	73,57	73,65
72. Solok	72,83	72,92	73,14	73,45	73,61
73. Sawahlunto	69,33	69,39	69,59	69,87	70,00
74. Padang Panjang	72,45	72,46	72,58	72,77	72,82
75. Bukittinggi	73,60	73,69	73,91	74,22	74,38
76. Payakumbuh	73,03	73,13	73,33	73,61	73,74
77. Pariaman	69,63	69,67	69,87	70,15	70,28
<b>Sumatera Barat</b>	<b>68,73</b>	<b>68,78</b>	<b>69,01</b>	<b>69,31</b>	<b>69,47</b>

Sumber/Source: Badan Pusat Statistik Provinsi Sumatera Barat/ BPS-Statistics of Sumatera Barat Province

**Tabel**  
**Table** 13.6

**Angka Harapan Lama Sekolah Menurut Kab/Kota di Sumatera Barat, 2016-2020**  
*Expected Years of Schooling by Regency/Municipality in Sumatera Barat, 2016-2020*

<b>Kabupaten/Kota/ Regency/ Municipality</b>	<b>2016</b>	<b>2017</b>	<b>2018</b>	<b>2019</b>	<b>2020</b>
(1)	(2)	(3)	(4)	(5)	(6)
<i>Kabupaten / Regency</i>					
1. Kepulauan Mentawai	11,74	12,07	12,39	12,76	12,82
2. Pesisir Selatan	13,05	13,06	13,30	13,31	13,32
3. Solok	13,00	13,01	13,02	13,03	13,04
4. Sijunjung	12,27	12,34	12,35	12,36	12,37
5. Tanah Datar	13,46	13,59	13,88	14,32	14,33
6. Padang Pariaman	13,55	13,56	13,57	13,62	13,67
7. Agam	13,73	13,94	13,85	13,86	13,87
8. Lima Puluh kota	13,25	13,26	13,27	13,28	13,29
9. Pasaman	12,71	12,72	12,78	12,79	12,8
10. Solok Selatan	12,51	12,68	12,69	12,70	12,71
11. Dharmasraya	12,39	12,40	12,41	12,42	12,43
12. Pasaman Barat	12,67	13,06	13,22	13,40	13,61
<i>Kota / Municipality</i>					
71. Padang	15,87	16,15	16,50	16,51	16,52
72. Solok	14,28	14,29	14,30	14,31	14,32
73. Sawahlunto	13,05	13,14	13,15	13,16	13,17
74. Padang Panjang	15,02	15,03	15,04	15,05	15,06
75. Bukittinggi	14,93	14,94	14,95	14,96	14,97
76. Payakumbuh	14,22	14,23	14,24	14,25	14,26
77. Pariaman	14,50	14,51	14,52	14,53	14,54
<b>Sumatera Barat</b>	<b>13,79</b>	<b>13,94</b>	<b>13,95</b>	<b>14,01</b>	<b>14,02</b>

Sumber/Source: Badan Pusat Statistik Provinsi Sumatera Barat/ BPS-Statistics of Sumatera Barat Province



**Tabel** 13.7  
**Table**

**Rata-rata Lama Sekolah Menurut Kab/Kota di Sumatera Barat, 2016-2020**  
**Mean Year of Schooling by Regency/Municipality in Sumatera Barat, 2016-2020**

Kabupaten/Kota/ Regency/ Municipality	2016	2017	2018	2019	2020
(1)	(2)	(3)	(4)	(5)	(6)
<i>Kabupaten / Regency</i>					
1. Kepulauan Mentawai	6,52	6,69	6,95	7,08	7,09
2. Pesisir Selatan	8,12	8,13	8,14	8,25	8,26
3. Solok	7,58	7,60	7,84	7,85	7,86
4. Sijunjung	7,50	7,72	7,77	8,10	8,11
5. Tanah Datar	8,12	8,14	8,44	8,45	8,61
6. Padang Pariaman	7,00	7,21	7,50	7,86	7,87
7. Agam	8,18	8,39	8,69	8,85	8,96
8. Lima Puluh kota	7,92	7,96	7,97	7,98	7,99
9. Pasaman	7,64	7,65	7,66	7,86	8,09
10. Solok Selatan	7,99	8,00	8,15	8,16	8,28
11. Dharmasraya	8,23	8,24	8,25	8,46	8,47
12. Pasaman Barat	7,84	7,85	7,86	8,06	8,19
<i>Kota / Municipality</i>					
71. Padang	11,24	11,32	11,33	11,34	11,58
72. Solok	10,79	10,95	11,01	11,02	11,03
73. Sawahlunto	9,92	9,93	9,94	9,97	10,17
74. Padang Panjang	11,42	11,43	11,44	11,45	11,62
75. Bukittinggi	10,98	11,30	11,31	11,32	11,33
76. Payakumbuh	10,30	10,45	10,46	10,72	10,73
77. Pariaman	10,09	10,10	10,36	10,37	10,59
<b>Sumatera Barat</b>	<b>8,59</b>	<b>8,72</b>	<b>8,76</b>	<b>8,92</b>	<b>8,99</b>

Sumber/Source: Badan Pusat Statistik Provinsi Sumatera Barat/ BPS-Statistics of Sumatera Barat Province

**Tabel**  
**Table** 13.8**Pengeluaran Per Kapita Disesuaikan Penduduk Menurut Kab/Kota di Sumatera Barat, 2016-2020**  
**Adjusted per Capita Expenditure by Regency/Municipality in Sumatera Barat, 2016-2020**

<b>Kabupaten/Kota/ Regency/ Municipality</b>	<b>2016</b>	<b>2017</b>	<b>2018</b>	<b>2019</b>	<b>2020</b>
(1)	(2)	(3)	(4)	(5)	(6)
<i>Kabupaten / Regency</i>					
1. Kepulauan Mentawai	5 771	6 010	6 211	6 429	6 281
2. Pesisir Selatan	8 605	8 819	9 089	9 444	9 212
3. Solok	9 664	9 743	10 035	10 309	10 171
4. Sijunjung	9 895	10 093	10 277	10 395	10 361
5. Tanah Datar	10 296	10 331	10 417	10 709	10 588
6. Padang Pariaman	10 455	10 579	10 919	11 158	10 998
7. Agam	9 111	9 388	9 489	9 780	9 651
8. Lima Puluh kota	8 936	9 151	9 500	9 842	9 596
9. Pasaman	7 678	7 882	8 238	8 599	8 425
10. Solok Selatan	9 802	9 891	10 199	10 505	10 325
11. Dharmasraya	10 781	10 851	11 189	11 431	11 273
12. Pasaman Barat	8 393	8 704	8 979	9 180	9 047
<i>Kota / Municipality</i>					
71. Padang	13 721	13 957	14 312	14 728	14 481
72. Solok	11 519	11 673	11 968	12 337	12 117
73. Sawahlunto	9 051	9 343	9 765	10 238	10 182
74. Padang Panjang	9 804	10 240	10 440	11 013	10 734
75. Bukittinggi	12 475	12 816	13 035	13 586	13 282
76. Payakumbuh	12 705	12 858	13 114	13 464	13 281
77. Pariaman	12 141	12 425	12 611	12 958	12 796
<b>Sumatera Barat</b>	<b>10 126</b>	<b>10 306</b>	<b>10 638</b>	<b>10 925</b>	<b>10 733</b>

Sumber/Source: Badan Pusat Statistik Provinsi Sumatera Barat/ BPS-Statistics of Sumatera Barat Province



Sensus  
Penduduk  
2020

#MencatatIndonesia

# DATA

MENCERDASKAN BANGSA


*Enlighten The Nation*



**BADAN PUSAT STATISTIK  
KABUPATEN SOLOK**  
*BPS-Statistics of Solok Regency*

Jl. Raya Solok-Padang Km 20, Kayu Aro  
Telp. (0755) 7334078 Email : bps1303@bps.go.id  
Homepage : solokkab.bps.go.id

ISSN 0251-3696



9 770251 369218