

Katalog /Catalog: 1102001.1303

Kabupaten SOLOK

DALAM ANGKA

Solok Regency in Figures

2022



**BADAN PUSAT STATISTIK
KABUPATEN SOLOK**
BPS-Statistics of Solok Regency

Kabupaten SOLOK

DALAM ANGKA

Solok Regency in Figures

2022



KABUPATEN SOLOK DALAM ANGKA 2022

Solok Regency in Figures 2022

ISSN: 0251-3696

No. Publikasi/Publication Number: 13030.2201

Katalog /Catalog: 1102001.1303

Ukuran Buku/Book Size: 14,8 cm x 21 cm

Jumlah Halaman/Number of Pages : lxviii + 594 hal/pages

Naskah/Manuscript:

Badan Pusat Statistik Kabupaten Solok

BPS-Statistics of Solok Regency

Penyunting/Editor:

Badan Pusat Statistik Kabupaten Solok

BPS-Statistics of Solok Regency

Gambar Kover oleh/Cover Designed by:

Badan Pusat Statistik Kabupaten Solok

BPS-Statistics of Solok Regency

Ilustrasi Kover/Cover Illustration:

Tugu Ayam Kukuak Balenggek oleh Mailani Putri/*Ayam Kukuak Balenggek Monument by Mailani Putri*

Diterbitkan oleh/Published by:

©Badan Pusat Statistik Kabupaten Solok/*BPS-Statistics of Solok Regency*

Dicetak oleh/Printed by:

CV. Adyta

Dilarang mengumumkan, mendistribusikan, mengomunikasikan, dan/atau menggandakan sebagian atau seluruh isi buku ini untuk tujuan komersil tanpa izin tertulis dari Badan Pusat Statistik Kabupaten Solok.

Prohibited to announce, distribute, communicate, and/or copy part or all of this book for commercial purpose without permission from BPS-Statistics of Solok Regency.

TIM PENYUSUN PUBLIKASI
PUBLICATION AUTHOR TEAM

Pengarah/Director

Ir. Hilda

Penanggung Jawab/Responsible Person

Anggun Permata Munef

Penyunting/Editor

Ir. Hilda

Akbari Wafridh

Penyusun Naskah/Manuscript Builder

Anggun Permata Munef

Ilustrasi/Illustration

Anggun Permata Munef

Freepik.com

Foto Cover/Cover Photo

Mailani Putri

Desain Cover/Cover Design

Anggun Permata Munef

Infografis/Infographic

Anggun Permata Munef

Freepik.com

Pelaksana Teknis/Technical Executor

Anggun Permata Munef

Yudi Firdian

KONTRIBUTOR DATA/DATA CONTRIBUTOR

1. Badan Kepegawaian dan Pengembangan Sumber Daya Manusia Kabupaten Solok/*Human Resource Development Agency of Solok Regency*
2. Badan Penanggulangan Bencana Daerah Kabupaten Solok/*Regional Disaster Management of Solok Regency*
3. Badan Keuangan Daerah Kabupaten Solok/*Regional Finance Agency of Solok Regency*
4. Badan Penanggulangan Bencana Daerah Kabupaten Solok/*Regional Disaster Management of Solok Regency*
5. Badan Pusat Statistik Kabupaten Solok/*BPS-Statistics of Solok Regency*
6. Badan Pusat Statistik Provinsi Sumatera Barat/*BPS-Statistics of Sumatera Barat Province*
7. Badan Pusat Statistik/*BPS-Statistics Indonesia*
8. Bagian Hukum Sekretariat Daerah Kabupaten Solok/*Law of Government Secretariat of Solok Regency*
9. Dinas Kependudukan dan Pencatatan Sipil Kabupaten Solok/*Regional Office of Population and Civil Registration of Solok Regency*
10. Dinas Kesehatan Kabupaten Solok/*Regional Office of Public Health of Solok Regency*
11. Dinas Kominfo Kabupaten Solok/*Regional Office of Communication and Information of Solok Regency*
12. Dinas Pariwisata Kabupaten Solok/*Regional Office of Tourism of Solok Regency*
13. Dinas Pekerjaan Umum dan Penataan Ruang Kabupaten Solok/*Regional Office of Public Works and Spatial Planning of Solok Regency*
14. Dinas Pengendalian Penduduk, Keluarga Berencana, Pemberdayaan Perempuan dan Perlindungan Anak/*Woman, Family Planning and Child Office of Solok Regency*
15. Dinas Penanaman Modal, Pelayanan Terpadu Satu Pintu dan Ketenagakerjaan Kabupaten Solok/*Regional Office of Investment, One-Stop Integrated Services and Employment of Solok Regency*
16. Dinas Pendidikan, Pemuda dan Olahraga Kabupaten Solok/*Education, Sport, Youth Extention Service of Solok Regency*
17. Dinas Koperasi,UKM,Perindustrian dan Perdagangan Kabupaten Solok/*Cooperative,UKM and Trading Service Solok Regency*
18. Dinas Lingkungan Hidup Kabupaten Solok/*Environment Service Solok*

Regency

19. Dinas Pemberdayaan Masyarakat dan Nagari/*Community Empowerment and Of Solok Regency*
20. Dinas Perhubungan Kabupaten Solok/*Regional Office of Transportation of Solok Regency*
21. Perikanan dan Pangan Kabupaten Solok/*The Fisheries and Food of Solok Regency*
22. Dinas Perpustakaan dan Kearsipan Kabupaten Solok/*Regional Office of Library and Files Service of Solok Regency*
23. Dinas Pertanian Kabupaten Solok/*Regional Office of Agriculture of Solok Regency*
24. Dinas Sosial Kabupaten Solok/*Social Service of Solok Regency*
25. Inspektorat Daerah Kabupaten Solok/*The Inspectorate of Solok Regency*
26. Kantor Pertanahan Kabupaten Solok/*Land Office of Solok Regency*
27. Kejaksaan Negeri Solok/*Domestic Prosecutor's Office of Solok*
28. Kementerian Agama Kabupaten Solok/*Ministry of Religious Affair of Solok Regency*
29. Kementerian Dalam Negeri/*Ministry of Home Affairs*
30. Kementerian Pendidikan dan Kebudayaan/*Ministry of Education and Culture*
31. Kesbangpol Kabupaten Solok/*National and Political Unity of Solok Regency*
32. PDAM Kabupaten Solok/*PDAM of Solok Regency*
33. Pengadilan Agama Koto Baru/*Religious Court of Koto Baru*
34. Pengadilan Negeri Koto Baru/*District Court of Koto Baru*
35. Perum Bulog Cabang Solok/*Bulog Public Corporation, Solok Branch*
36. Kantor PLN Wilayah Sumbar UP3 Solok/*State Electric Enterprise Of Region III Solok*
37. Polisi Resor Kabupaten Solok/*Police Station of Solok Regency*
38. Polisi Resor Kota Solok/*Police Station of Solok Municipality*
39. Pos Indonesia Kabupaten Solok/*Post Office of Solok Regency*
40. Rumah Sakit Umum Daerah Aro Suka/*General Hospital of Aro Suka*
41. Satuan Polisi Pamong Praja dan Pemadam Kebakaran Kabupaten Solok/*Civil Service Police and Fire Brigade of Solok Regency*
42. Sekretariat Daerah Kabupaten Solok/*Government Secretariat of Solok Regency*
43. Sekretariat DPRD Kabupaten Solok/*Representative Secretary of Solok Regency*
44. UPTD Cabang Dinas Pendidikan Wilayah III/*UPTD Regional Education Agency*

Branch III

45. UPTD Pengelolaan Pendapatan Daerah Kabupaten Solok/*Regional Revenues Management of Solok Regency*

KEPALA BPS KABUPATEN SOLOK
CHIEF STATISTICIAN OF SOLOK REGENCY



Ir. Hilda



KATA PENGANTAR

Data yang disajikan dalam Kabupaten Solok Dalam Angka 2022 ini diperoleh dari instansi, Struktur Organisasi Perangkat Daerah (SOPD) baik pemerintah maupun swasta dalam daerah Kabupaten Solok dan dilengkapi hasil kegiatan Badan Pusat Statistik baik hasil sensus maupun kegiatan pengumpulan data lainnya.

Kabupaten Solok Dalam Angka kini semakin banyak diminati karena sebagai sumber referensi oleh para perencana kebijakan, peneliti, dosen, mahasiswa serta para pembaca yang membutuhkan informasi statistik yang komprehensif.

Penghargaan dan ucapan terima kasih yang tulus kami sampaikan kepada segenap instansi pemerintah di lingkungan Pemerintah Kabupaten Solok yang telah berkenan menyumbangkan data dan informasi hingga terwujudnya publikasi ini. Kerjasama yang telah dibina selama ini, senantiasa kami ingin terus tingkatkan di masa mendatang.

Publikasi ini tentunya masih terdapat berbagai keterbatasan. Kritik dan saran dari semua pihak sangat diharapkan untuk perbaikan dan kesempurnaan publikasi yang akan datang. Kritik dan saran dapat dikirimkan ke bps1303@bps.go.id. Kepada semua pihak yang telah ikut terlibat dalam penyusunan publikasi ini kami mengucapkan banyak terima kasih.

Kayu Aro, Februari 2022
Kepala BPS
Kabupaten Solok

Ir. HILDA



PREFACE

Solok Regency in Figures 2022 edition is an annual publication. The Statistical data is derived from several government institutions and other private organizations in Solok Regency provided with the result of Census and other collecting data done by Statistical Office.

Solok Regency in Figures is more popular as a source of reference by policy planners, researchers, professors, lecturers, students and readers who need a comprehensive statistical information.

Appreciation and sincere thanks are due to all government agencies in the city government of Solok who was willing to donate data and information to the realization of this publication. Cooperation that has been nurtured over the years, we always want to continue to increase in the future.

This publication is certainly still there are various limitations. Criticism and suggestions from all parties is expected for improvement and perfection of the publication that will come. Criticisms and suggestions can be sent to bps1303@bps.go.id. To all those who have been involved in the preparation of this publication we thank you very much.

*Kayu Aro, February 2022
Chief Statistician of
Solok Regency*

Ir. HILDA

DAFTAR ISI / CONTENTS

	Halaman <i>Page</i>
Kata Pengantar	xiii
<i>Preface</i>	xiv
Daftar Isi / <i>Contents</i>	xv
Daftar Tabel / <i>List Of Tables</i>	xix
Daftar Gambar / <i>List Of Figures</i>	lvii
Penjelasan Umum / <i>Explanatory Notes</i>	lxi
Daftar Singkatan / <i>List Of Abbreviations</i>	lxiii
Statistik Kunci, 2018–2020 / <i>Key Statistics, 2018–2020</i>	lxv
1. Geografi Dan Iklim	
<i>Geography And Climate</i>	1
1.1 Keadaan Geografi	
<i>Geography Condition</i>	10
1.2 Keadaan Iklim	
<i>Climate Condition</i>	21
2. Pemerintahan	
<i>Government</i>	29
2.1 Wilayah Administratif	
<i>Administrative Area</i>	38
2.2 Dewan Perwakilan Daerah	
<i>The Regional House Of Representative</i>	54
2.3 Sumber Daya Manusia	
<i>Human Resources</i>	62
2.4 Keuangan Pemerintah	
<i>Government Finance</i>	77
2.5 Pemerintahan	
<i>Government</i>	88
2.6 Pertanahan	
<i>Land</i>	96

3.	Penduduk Dan Ketenagakerjaan	
	<i>Population And Employment</i>	101
3.1	Penduduk	
	<i>Population</i>	116
3.2	Ketenagakerjaan	
	<i>Employment</i>	124
4.	Sosial Dan Kesejahteraan Rakyat	
	<i>Social And Welfare</i>	137
4.1	Pendidikan	
	<i>Education</i>	155
4.2	Kesehatan	
	<i>Health</i>	236
4.3	Agama Dan Sosial Lainnya	
	<i>Religion And Other Social Affairs</i>	270
4.4	Kemiskinan	
	<i>Poverty</i>	288
4.5	Peradilan	
	<i>Law</i>	290
5.	Pertanian, Hortikultura, Perkebunan, Peternakan Dan Perikanan	
	<i>Agriculture, Horticulture, Estate Crop, Livestock And Fishery</i>	315
5.1	Pertanian	
	<i>Agriculture</i>	331
5.2	Hortikultura	
	<i>Horticulture</i>	346
5.3	Perkebunan	
	<i>Estate Crops</i>	397
5.4	Peternakan	
	<i>Livestock</i>	411
5.5	Perikanan	
	<i>Fishery</i>	426
6.	Energi	
	<i>Energy</i>	439

7.	Pariwisata	
	<i>Tourism</i>	457
8.	Transportasi Dan Komunikasi	
	<i>Transportation And Communication</i>	471
	8.1 Transportasi	
	<i>Transportation</i>	483
	8.2 Komunikasi	
	<i>Communication</i>	497
9.	Koperasi Dan Harga-Harga	
	<i>Cooperative And Prices</i>	507
	9.1 Koperasi	
	<i>Cooperative</i>	513
	9.2 Harga	
	<i>Prices</i>	523
10.	Pengeluaran Penduduk	
	<i>Population Expenditure</i>	527
11.	Perdagangan	
	<i>Trade</i>	541
12.	Sistem Neraca Regional	
	<i>System Of Regional Accounts</i>	559
13.	Perbandingan Antar Kabupaten/Kota	
	<i>Regency/Municipal In Comparison</i>	581

DAFTAR TABEL/LIST OF TABLES

		Halaman Page
1.	GEOGRAFI DAN IKLIM	
	GEOGRAPHY AND CLIMATE.....	1
1.1	KEADAAN GEOGRAFI	
	GEOGRAPHY CONDITION	10
1.1.1	Luas Daerah dan Persentase Terhadap Luas Kabupaten Solok, 2021 <i>Total Area and Number of Islands by Subdistrict in Solok Regency, 2021</i>	10
1.1.2	Tinggi Wilayah Diatas permukaan Laut (DPL) Menurut Kecamatan di Kabupaten Solok, 2021 <i>Height Above Mean Sea Level (AMSL) by Sub District in Solok Regency, 2021</i>	12
1.1.3	Ibukota Kecamatan dan Jarak ke Ibukota Kabupaten Solok (km), 2021 <i>Sub District Capital And Distance to Solok Regency Capital (km), 2021.</i>	13
1.1.4	Letak Geografis Menurut Kecamatan di Kabupaten Solok, 2020 <i>Geographical Location by Sub District in Solok Regency, 2021.....</i>	14
1.1.5	Batas-Batas Wilayah Kecamatan di Kabupaten Solok, 2021 <i>Geographical Location by Sub District in Solok Regency, 2021.....</i>	15
1.1.6	Nama Gunung dan Tingginya Menurut Kecamatan di Kabupaten Solok, 2021 <i>Mountain and Its Height by Sub District in Solok Regency, 2021</i>	16
1.1.7	Nama Sungai Menurut Kecamatan dan Nagari dan Lokasinya di Kabupaten Solok, 2021 <i>River by Sub District and Its Locations in Solok Regency, 2021</i>	17
1.1.8	Nama Danau, Panjangnya dan Lebarinya Menurut Kecamatan di Kabupaten Solok, 2021 <i>Name of Lake, Length and Width by District in Solok Regency, 2021</i>	20
1.2	KEADAAN IKLIM	
	CLIMATE CONDITION	21
1.2.1	Jumlah Hari Hujan dan Curah Hujan di Kabupaten Solok, 2021	

	Halaman Page
	<i>Climate Condition in Solok Regency, 2021</i> 21
1.2.2	Rata-rata Hari Hujan Menurut Kecamatan di Kabupaten Solok, 2021 <i>Average of Rainy Day by Station in Solok Regency, 2021</i> 22
1.2.3	Rata-rata Curah Hujan Menurut Stasiun (mm/bulan) di Kabupaten Solok, 2021 <i>Average of Rainfall by Station in Solok Regency, 2021</i> 25
2.	PEMERINTAHAN
	GOVERNMENT 29
2.1	WILAYAH ADMINISTRATIF
	ADMINISTRATIVE AREA 38
2.1.1	Jumlah Nagari Menurut Kecamatan di Kabupaten Solok, 2017–2021 <i>Number Nagari by Subdistrict in Solok Regency, 2017–2021</i> 38
2.1.2	Jumlah Nagari dan Jorong Menurut Kecamatan di Kabupaten Solok, 2021 <i>Number of Nagari and Jorong by Subdistrict in Solok Regency, 2021</i> 39
2.1.3	Jumlah Nagari dan Jorong Kecamatan Pantai Cermin, 2021 <i>Number Nagari and Jorong by Pantai Cermin Subdistrict, 2021</i> 40
2.1.4	Jumlah Nagari dan Jorong di Kecamatan Lembah Gumanti, 2021 <i>Number of Nagari and Jorong by Lembah Gumanti Subdistrict, 2021</i> 41
2.1.5	Daftar Nagari dan Jorong Kecamatan Hiliran Gumanti, 2021 <i>List of Nagari and Jorong by Hiliran Gumanti Subdistrict, 2021</i> 42
2.1.6	Daftar Nagari dan Jorong Kecamatan Payung Sekaki, 2021 <i>List of Nagari and Jorong by Payung Sekaki Subdistrict, 2021</i> 43
2.1.7	Daftar Nagari dan Jorong Kecamatan Tigo Lurah, 2021 <i>List of Nagari and Jorong by Tigo Lurah Subdistrict, 2021</i> 44
2.1.8	Daftar Nagari dan Jorong Kecamatan Lembang jaya, 2021 <i>List of Nagari and Jorong by Lembang Jaya Subdistrict, 2021</i> 45
2.1.9	Daftar Nagari dan Jorong Kecamatan Danau Kembar, 2021 <i>List of Nagari and Jorong by Danau Kembar Subdistrict, 2021</i> 46
2.1.10	Daftar Nagari dan Jorong Kecamatan Gunung Talang, 2021

	<i>List of Nagari and Jorong by Gunung Talang Subdistrict, 2021</i>	47
2.1.11	Daftar Nagari dan Jorong Kecamatan Bukit Sundi, 2021 <i>List of Nagari and Jorong by Bukit Sundi Subdistrict, 2021</i>	48
2.1.12	Daftar Nagari dan Jorong Kecamatan IX Koto Sungai Lasi, 2021 <i>List of Nagari and Jorong by IX Koto Sungai Lasi Subdistrict, 2021</i>	49
2.1.13	Daftar Nagari dan Jorong Kecamatan Kubung, 2021 <i>List of Nagari and Jorong by Kubung Subdistrict, 2021</i>	50
2.1.14	Daftar Nagari dan Jorong Kecamatan X Koto Diatas, 2021 <i>List of Nagari and Jorong by X Koto Diatas Subdistrict, 2021</i>	51
2.1.15	Daftar Nagari dan Jorong Kecamatan X Koto Singkarak, 2021 <i>List of Nagari and Jorong by X Koto Singkarak Subdistrict, 2021</i>	52
2.1.16	Daftar Nagari dan Jorong Kecamatan Junjung Sirih, 2021 <i>List of Nagari and Jorong by Junjung Sirih Subdistrict, 2021</i>	53
2.2	DEWAN PERWAKILAN DAERAH	
	THE REGIONAL HOUSE OF REPRESENTATIVE	54
2.2.1	Jumlah Anggota DPRD Kabupaten Solok Menurut Partai Politik dan Jenis Kelamin di Kabupaten Solok, 2021 <i>Number of Members of The Regional House of Representatives by Political Parties and Sex in Solok Regency, 2021</i>	54
2.2.2	Jumlah Anggota DPRD Kabupaten Solok Menurut Umur di Kabupaten Solok, 2021 <i>Number of Members of The Regional House of Representatives by Age in Solok Regency, 2021</i>	55
2.2.3	Jumlah Anggota DPRD Kabupaten Solok Menurut Partai Politik dan Tingkat Pendidikan di Kabupaten Solok, 2021 <i>Number of Members of The Regional House of Representatives by Political Parties and Sex in Solok Regency, 2021</i>	56
2.2.4	Banyaknya Produk Hukum DPRD Menurut Jenis Keputusan di Kabupaten Solok, 2018-2021 <i>Number of Regulation DPRD by Category in Solok Regency, 2018-2021</i>	57
2.2.5	Nama Ketua DPRD Kabupaten Solok, 1958—2024 <i>Chief of Parliament of Solok Regency, 1958—2024</i>	58

2.2.6	Nama Anggota DPRD Kabupaten Solok, 2021 <i>List of Council Members Regional parliament of Solok Regency, 2021....</i>	59
2.2.7	Banyaknya Kegiatan/Sidang yang Telah Dilaksanakan DPRD di Kabupaten Solok, 2021 <i>Number of Convening Activities by Solok Regency Legislative Assembly in Solok Regency, 2021.....</i>	61
2.3	SUMBER DAYA MANUSIA	
	HUMAN RESOURCES	62
2.3.1	Jumlah Pegawai Negeri Sipil Menurut Jabatan dan Jenis Kelamin di Kabupaten Solok, Kondisi Akhir Tahun 2020 dan Desember 2021 <i>Number of Civil Servants by Position and Gender in Solok Regency, Final Conditions for 2020 and December 2021.....</i>	62
2.3.2	Jumlah Pegawai Negeri Sipil Menurut Tingkat Pendidikan dan Jenis Kelamin di Kabupaten Solok, Kondisi Akhir Tahun 2020 dan 2021 <i>Number of Civil Servants by Education Level and Gender in Solok Regency, Final Conditions in 2020 and 2021.....</i>	64
2.3.3	Jumlah Pegawai Negeri Sipil Menurut Tingkat Kepangkatan dan Jenis Kelamin di Kabupaten Solok, Kondisi Akhir Tahun 2020 dan 2021 <i>Number of Civil Servants by Rank and Gender in Solok Regency, Final Conditions for 2020 and 2021.....</i>	66
2.3.4	Jumlah Pegawai Negeri Sipil Menurut Golongan Kepangkatan dan Jenis Kelamin di Kabupaten Solok, 2021 <i>Number of Civil Servants of Department of Hierarchy and Sex in Solok Regency, 2021</i>	68
2.3.5	Jumlah Pegawai Negeri Sipil Laki-laki Menurut Pendidikan di Kabupaten Solok, 2021 <i>Number of Male Civil Servants by Education in Solok Regency, 2021</i>	70
2.3.6	Jumlah Pegawai Negeri Sipil Perempuan Menurut Pendidikan di Kabupaten Solok, 2021 <i>Number of Female Civil Servants by Education in Solok Regency, 2021..</i>	72
2.3.7	Jumlah Pegawai Negeri Sipil Menurut Eselon dan Jenis Kelamin di Kabupaten Solok, 2021	

	<i>Number of FEMALE Civil Servant of Echelon and Sex in Solok Regency, 2021</i>	74
2.3.8	Jumlah Polisi pada Kepolisian Kabupaten Solok Menurut Pangkat, Lokasi Penugasan dan Jenis Kelamin di Kabupaten Solok, 2021 <i>Number of Police officer Solok Regency by Rank, Location of Duty and Sex in Solok Regency, 2021</i>	76
2.4	KEUANGAN PEMERINTAH	
	GOVERNMENT FINANCE	77
2.4.1	Realisasi Pendapatan Pemerintah Daerah Kabupaten Solok Menurut Jenis Pendapatan (jutaan rupiah), 2017–2020 <i>Actual Solok Regency Government Revenues by Kind of Revenues (million rupiahs), 2017–2020</i>	77
2.4.2	Realisasi Belanja Pemerintah Kabupaten Solok Menurut Jenis Belanja (jutaan rupiah), 2017–2020 <i>Actual Solok Regency Government Expenditures by Kind of Expenditures (million rupiahs), 2017–2020</i>	79
2.4.3	Realisasi Pembiayaan Pemerintah Daerah Kabupaten Solok Tahun Anggaran(jutaan rupiah), 2016-2020 <i>Realization of Solok Local Government Cost Budgeting(milion rupiah), 2016-2020</i>	81
2.4.4	Perkembangan Pendapatan Asli Daerah di Kabupaten Solok(jutaan rupiah), 2015-2020 <i>Regional Real Receipt Budget in Solok (milion rupiah), 2015-2020</i>	82
2.4.5	Realisasi Pembiayaan Pemerintah Daerah Kabupaten Solok Tahun Anggaran (jutaan rupiah), 2020 <i>Realization of Solok Local Government Cost Budgeting Year 2020 (milion rupiah)</i>	83
2.4.6	Alokasi Dana Desa Kabupaten Solok, 2021 <i>Village Fund Alocation Of Solok Regency, 2021</i>	84
2.5	PEMERINTAHAN	
	GOVERNMENT	88
2.5.1	Banyaknya Berita Tentang Kabupaten Solok yang Dimuat Surat	

	Kabar Daerah dan Nasional, 2021 <i>Number of News About Solok Regency of Solok Loaded by Local and National Newspaper, 2021</i>	88
2.5.2	Rekapitulasi Peraturan Bupati (Perbup) di Kabupaten Solok, 2021 <i>Recapitulation of Bupati Regulation in Solok Regency, 2021</i>	89
2.5.3	Daftar Peraturan Bupati (Perbup)di Kabupaten Solok, 2021 <i>List of Bupati Regulation in Solok Regency, 2021</i>	90
2.5.4	Daftar Peraturan Daerah (Perda)di Kabupaten Solok, 2021 <i>List of Bupati Regulation in Solok Regency, 2021</i>	94
2.5.5	Banyaknya Pemeriksaan Oleh Inspektorat Daerah Kabupaten Solok, 2021 <i>Frequency of Inspection Implemented by The Inspectorate Of Solok Regency, 2021</i>	95
2.6	PERTANAHAN	
	LAND	96
2.6.1	Banyaknya Sertifikat PTSL (Pendaftaran Tanah Sistematis Lengkap) yang Diterbitkan di Kabupaten Solok, 2021 <i>Number of National Project Certificate Transferred in Solok Regency, 2021</i>	96
2.6.2	Banyaknya Peralihan Hak,Penghapusan Roya Sertifikat dan Hak Tanggungan oleh BPN di Kabupaten Solok, 2021 <i>Number of Right Transferred,Certificates, and Copies Multifiyed by National Board of Land Office in Solok Regency, 2021</i>	97
2.6.3	Banyaknya Sertifikat Rutin yang Diterbitkan di Kabupaten Solok, 2021 <i>Number Of Regional Project Certificate Transferred in Solok Regency, 2021</i>	98
2.6.4	Rekapitulasi Tanah Terdaftar Berdasarkan KKP di Kabupaten Solok, 2021 <i>Listed Lan recapitulation Based on KKP in Solok Regency, 2021</i>	99
3.	PENDUDUK DAN KETENAGAKERJAAN	
	POPULATION AND EMPLOYMENT	101

3.1	PENDUDUK	
	POPULATION	116
3.1.1	Penduduk, Laju Pertumbuhan Penduduk, Distribusi Persentase Penduduk, Kepadatan Penduduk, Rasio Jenis Kelamin Penduduk Menurut Kecamatan di Kabupaten Solok, 2020 dan 2021 <i>Population, Population Growth Rate, Percentage Distribution of Population, Population Density, and Population Sex Ratio by Subdistrict in Solok Regency, 2020 and 2021</i>	116
3.1.2	Jumlah Penduduk Menurut Jenis Kelamin dan Kecamatan di Kabupaten Solok, 2021 <i>Population by Gender and Sub District in Solok Regency, 2021</i>	119
3.1.3	Jumlah Penduduk Menurut Jenis Kelamin dan Kelompok Umur di Kabupaten Solok, 2021 <i>Population by Gender and Sub District in Solok Regency, 2021</i>	120
3.1.4	Banyaknya Penerbitan Akta Kelahiran Catatan Sipil Menurut Kecamatan dan Jenis Kelamin di Kabupaten Solok, 2021 <i>Number of Published Birth Act by Sub District and Gender in Solok Regency, 2021</i>	121
3.1.5	Banyaknya Kepemilikan Akta Kelahiran Catatan Sipil Menurut Kecamatan dan Jenis Kelamin di Kabupaten Solok, 2021 <i>Number of Who Have Birth Act by Sub District and Gender in Solok Regency, 2021</i>	122
3.1.6	Banyaknya Penerbitan Kartu Keluarga Menurut Kecamatan di Kabupaten Solok, 2021 <i>Number of Published Kartu Keluarga by Sub District in Solok Regency, 2021</i>	123
3.2	KETENAGAKERJAAN	
	EMPLOYMENT	124
3.2.1	Jumlah Penduduk Berumur 15 Tahun Keatas Menurut Jenis Kelamin dan Jenis Kegiatan Selama Seminggu yang Lalu dan Jenis Kelamin di Kabupaten Solok, 2021 <i>Population Aged 15 Years and Over by Gender and Type of Activity During The Previous Week and Gender in Solok Regency, 2021</i>	124

3.2.2	Penduduk Berumur 15 Tahun ke Atas Menurut Pendidikan Tertinggi yang Ditamatkan dan Jenis Kegiatan Selama Seminggu yang Lalu di Kabupaten Solok, 2021 <i>Population 15 Years of Age and Over by Educational Attainment and Type of Activity During the Previous Week in Solok Regency, 2021</i>	125
3.2.3	Jumlah Penduduk Berumur 15 Tahun Keatas yang Bekerja Selama Seminggu yang Lalu Menurut Status Pekerjaan Utama dan Jenis Kelamin di Kabupaten Solok, 2021 <i>Population Aged 15 Years and Over Who Worked During the Previous Week by Main Employment Status and Gender in Solok Regency, 2021</i>	126
3.2.4	Jumlah Penduduk Berumur 15 Tahun Keatas Menurut Pendidikan Tertinggi yang Ditamatkan dan Jenis Kegiatan Selama Seminggu yang Lalu di Kabupaten Solok,2021 <i>Population Aged 15 Years and Over by Educational Attainment and Type Activity The Previous Week in Solok Regency, 2021</i>	127
3.2.5	Jumlah Penduduk Berumur 15 Tahun Keatas yang Bekerja Selama Seminggu yang Lalu Menurut Lapangan Pekerjaan Utama dan Jenis Kelamin di Kabupaten Solok, 2021 <i>Population Aged 15 Years and Over Who Worked During the Previous Week by Main Industry and Gender in Solok Regency, 2021</i>	128
3.2.6	Jumlah Pencari Kerja Terdaftar Menurut Tingkat Pendidikan Tertinggi yang Ditamatkan dan Jenis Kelamin di Kabupaten Solok, 2021 <i>Number of Registered Job Applicants by Educational Attainment and Gender in Solok Regency, 2021</i>	129
3.2.7	Jumlah Pencari Kerja Terdaftar Menurut Umur dan Jenis Kelamin di Kabupaten Solok, 2021 <i>Number of Registered Job Applicants by Age and Gender in Solok Regency, 2021</i>	130
3.2.8	Jumlah Pencari Kerja Terdaftar Menurut Klasifikasi Jabatan dan Jenis Kelamin di Kabupaten Solok, 2021 <i>Number of Registered Job Applications by Job Level Attainment and Gender in Solok Regency, 2021</i>	131
3.2.9	Jumlah Pencari Kerja yang Dihapuskan Menurut Tingkat Pendidikan	

	Tertinggi yang Ditamatkan dan Jenis Kelamin di Kabupaten Solok, 2021 <i>Number of Eliminated Job Applicants by Educational Attainment and Gender in Solok Regency, 2021</i>	132
3.2.10	Jumlah Pencari Kerja Menurut Tingkat Pendidikan Tertinggi yang ditamatkan dan Jenis Kelamin di Kabupaten Solok, 2021 <i>Number of Job Seekers That Have Been Placed by Educational Attainment and Gender in Solok Regency, 2021</i>	133
3.2.11	Jumlah Pencari Kerja Menurut Umur dan Jenis Kelamin di Kabupaten Solok,2021 <i>Number of Job Seekers That Have Been Placed by Age and Gender in Solok Regency, 2021</i>	134
3.2.12	Jumlah Pencari Kerja yang Ditempatkan Menurut Klasifikasi Jabatan dan Jenis Kelamin di Kabupaten Solok, 2021 <i>Number of Job Seekers That Have Been Placed by Job Attainment and Solok Regency,2021</i>	135
4.	SOSIAL DAN KESEJAHTERAAN RAKYAT	
	SOCIAL AND WELFARE	137
4.1	PENDIDIKAN	
	EDUCATION	155
4.1.1	Jumlah Sekolah, Guru, dan Murid Taman Kanak-Kanak (TK) di Bawah Kementerian Pendidikan dan Kebudayaan Menurut Kecamatan, 2020/2021 dan 2021/2022 <i>Number of Schools, Teachers, and Pupils in Kindergarten Under The Ministry of Education and Culture by Subdistrict, 2020/2021 dan 2021/2022</i>	155
4.1.2	Jumlah Sekolah, Guru, dan Murid Raudatul Athfal (RA) di Bawah Kementerian Agama Menurut Kecamatan, 2019/2020 dan 2020/2021 <i>Number of Schools, Teachers, and Pupils in Raudatul Athfal (RA) Under The Ministry of Religious Affairs by Subdistrict, 2019/2020 dan 2020/2021</i>	158
4.1.3	Jumlah Sekolah, Guru, dan Murid Sekolah Dasar (SD) di Bawah Kementerian Pendidikan dan Kebudayaan Menurut Kecamatan,	

	2020/2021 dan 2021/2022	
	<i>Number of Schools, Teachers, and Pupils in Primary Schools Under The Ministry of Education and Culture by Subdistrict, 2020/2021 dan 2021/2022</i>	161
4.1.4	Jumlah Sekolah, Guru, dan Murid Madrasah Ibtidaiyah (MI) di Bawah Kementerian Agama Menurut Kecamatan Menurut Kecamatan, 2020/2021 dan 2021/2022	
	<i>Number of Schools, Teachers, and Pupils in Madrasah Ibtidaiyah (MI) Under The Ministry of Religious Affairs by Subdistrict, 2020/2021 dan 2021/2022</i>	164
4.1.5	Jumlah Sekolah, Guru, dan Murid Sekolah Menengah Pertama (SMP) di Bawah Kementerian Pendidikan dan Kebudayaan Menurut Kecamatan, 2019/2020 dan 2020/2021	
	<i>Number of Schools, Teachers, and Pupils in Lower Secondary Schools Under The Ministry of Education and Culture by Subdistrict, 2019/2020 dan 2020/2021</i>	167
4.1.6	Jumlah Sekolah, Guru, dan Murid Madrasah Tsanawiyah (MTs) di Bawah Kementerian Agama Menurut Kecamatan di Kabupaten Solok, 2019/2020 dan 2020/2021	
	<i>Number of Schools, Teachers, and Pupils in Madrasah Tsanawiyah (MTs) Under The Ministry of Religious Affairs by Subdistrict in Solok Regency, 2019/2020 dan 2020/2021</i>	170
4.1.7	Jumlah Sekolah, Guru, dan Murid Sekolah Menengah Atas (SMA) di Bawah Kementerian Pendidikan dan Kebudayaan Menurut Kecamatan di Kabupaten Solok, 2019/2020 dan 2020/2021	
	<i>Number of Schools, Teachers, and Pupils in Upper Secondary Schools Under The Ministry of Education and Culture by Subdistrict in Solok Regency, 2019/2020 dan 2020/2021</i>	173
4.1.8	Jumlah Sekolah, Guru, dan Murid Sekolah Menengah Kejuruan (SMK) di Bawah Kementerian Pendidikan dan Kebudayaan Menurut Kecamatan di Kabupaten Solok, 2019/2020 dan 2020/2021	
	<i>Number of Schools, Teachers, and Pupils in Vocational High Schools Under The Ministry of Education and Culture by Subdistrict in Solok Regency, 2019/2020 dan 2020/2021</i>	176
4.1.9	Jumlah Sekolah, Guru, dan Murid Madrasah Aliyah (MA) di Bawah	

	Kementerian Agama Menurut Kecamatan di Kabupaten Solok, 2019/2020 dan 2020/2021 <i>Number of Schools, Teachers, and Pupils in Madrasah Aliyah (MA) Under the Ministry of Religious Affairs by Subdistrict in Solok Regency, 2019/2020 dan 2020/2021</i>	179
4.1.10	Jumlah Nagari yang Memiliki Fasilitas Sekolah Menurut Kecamatan dan Tingkat Pendidikan di Kabupaten Solok, 2019, 2020, dan 2021 <i>Number of Nagari Having Educational Facilities by Subdistrict and Educational Level in Solok Regency, 2019, 2020, and 2021</i>	182
4.1.11	Angka Partisipasi Murni (APM) dan Angka Partisipasi Kasar (APK) Menurut Jenjang Pendidikan di Kabupaten Solok, 2020 dan 2021 <i>Net Participation Rates and Gross Participation Rates by Educational Level in Solok Regency, 2020 and 2021</i>	187
4.1.12	Persentase Penduduk Berumur 15 Tahun ke Atas yang Melek Huruf Menurut Jenis Kelamin di Kabupaten Solok, 2013-2021 <i>Percentage of Literate People Aged 15 Years and Over by Sex in Solok Regency, 2013-2021</i>	188
4.1.13	Persentase Penduduk Menurut Jenis Kelamin dan Partisipasi Sekolah di Kabupaten Solok, 2021 <i>Percentage of Population by Sex and School Participation in Solok Regency, 2021</i>	189
4.1.14	Banyaknya Sekolah Menurut Kecamatan dan Tingkat Pendidikan di Kabupaten Solok, 2021 <i>Number of School by Subdistrict and Education Level in Solok Regency, 2021</i>	190
4.1.15	Banyaknya Taman Kanak-Kanak Menurut Kecamatan yang Membawahi Kecamatan dan di Kabupaten solok, 2021 <i>Number of Kindergarten by Subdistrict and Departemens and Sub District in Solok Regency, 2021</i>	192
4.1.16	Banyaknya SD/MI Menurut Kecamatan yang Membawahi Kecamatan dan di Kabupaten Solok, 2021 <i>Number of Elementary School by Subdistrict and Departemens and Sub District in Solok Regency, 2021</i>	193
4.1.17	Banyaknya SMP/MTs Menurut Kecamatan yang Membawahinya	

	Kecamatan dan di Kabupaten Solok, 2021	
	<i>Number of Lower Secondary School by Subdistrict and Departemens in Solok Regency, 2021</i>	194
4.1.18	Banyaknya SMA/SMK/MA Menurut Kementrian yang Membawahinya Kecamatan dan di Kabupaten Solok, 2021	
	<i>Number of Upper Secondary School by Departemens and Sub District in Solok Regency, 2021</i>	195
4.1.19	Banyaknya Guru dan Murid Pendidikan Anak Usia Dini (PAUD) Menurut per Kecamatan di Kabupaten Solok,2021	
	<i>Number of Teacher and Pupil of Kindergarten by Departemens and Sub District in Solok Regency, 2021</i>	196
4.1.20	Banyaknya Sekolah,Kelas,Murid ,dan Guru Taman Kanak-Kanak Menurut Kecamatan di Kabupaten Solok, 2021	
	<i>Number of school,and Teachers and Pupils at Kindergarten by Subdistrict in Solok Regency, 2021</i>	197
4.1.21	Banyaknya Sekolah,Kelas,Guru,dan Murid Sekolah Dasar Menurut Kecamatan di Kabupaten Solok, 2021	
	<i>Number of School of Classes,Theachers and pupils at Elementary Schools by Subdistrict in Solok Regency, 2021</i>	199
4.1.22	Banyaknya Sekolah dan Murid Sekolah Dasar Negeri Menurut Kecamatan di Kabupaten Solok, 2021	
	<i>Number of school and Pupils at Public elementary school,by Subdistrict in Solok Regency, 2021</i>	201
4.1.23	Banyaknya Sekolah dan Murid Sekolah Dasar Swasta Menurut Kecamatan di Kabupaten Solok, 2021	
	<i>Number of school and Pupils at Private elementary school,by Subdistrict in Solok Regency, 2021</i>	202
4.1.24	Banyaknya Sekolah,Kelas,Guru dan Murid Sekolah Menengah Pertama Menurut Kecamatan di Kabupaten Solok, 2021	
	<i>Number of School, Classes,Teacher, and Pupils, at Lower Secondary Schools by Subdistrict in Solok Regency, 2021</i>	203
4.1.25	Banyaknya Sekolah,Kelas,Guru dan Murid pada Sekolah Menengah Pertama Negeri Menurut Kecamatan di Kabupaten Solok, 2021	

	<i>Number of school,Classes,Teachers and Pupils at Public Lower Secondary school by Subdistrict in Solok Regency, 2021</i>	<i>205</i>
4.1.26	Banyaknya Sekolah, Kelas, dan Murid pada Sekolah Menengah Pertama Swasta Menurut Kecamatan di Kabupaten Solok,2021 <i>Number of school, Class and Pupils at Private Lower Secondary school by Subdistrict in Solok Regency, 2021</i>	<i>206</i>
4.1.27	Banyaknya Sekolah, Kelas, Guru dan Murid pada Sekolah Menengah Atas Menurut Kecamatan di Kabupaten Solok, 2021 <i>Number of School,Classes,Teachers and Pupils at Senior High school by Subdistrict in Solok Regency, 2021</i>	<i>207</i>
4.1.28	Banyaknya Sekolah dan Murid pada Sekolah Menengah Atas Negeri per Kecamatan di Kabupaten Solok, 2021 <i>Number of School and Pupils at Public Senior High school by Subdistrict in Solok Regency, 2021.....</i>	<i>209</i>
4.1.29	Banyaknya Sekolah dan Murid pada Sekolah Menengah Atas Swasta Menurut Kecamatan di Kabupaten Solok, 2021 <i>Number of School and Pupils at Private Senior High school by Subdistrict in Solok Regency, 2021.....</i>	<i>210</i>
4.1.30	Banyaknya Sekolah, Kelas, Guru, dan Murid pada Sekolah Menengah Kejuruan Menurut Kecamatan di Kabupaten Solok, 2021 <i>Number of school, Class , Teachers, and Pupils at Vocational High school by Subdistrict in Solok Regency, 2021</i>	<i>211</i>
4.1.31	Banyaknya Sekolah dan Murid pada Sekolah Menengah Kejuruan Negeri Menurut Kecamatan di Kabupaten Solok, 2021 <i>Number of School and Pupils at Public Vocaltional High school by Subdistrict in Solok Regency, 2021.....</i>	<i>213</i>
4.1.32	Banyaknya Sekolah dan Murid pada Sekolah Menengah Kejuruan Swasta per Kecamatan di Kabupaten Solok,2021 <i>Number of School and Pupils at Private Vocaltional High school by Subdistrict in Solok Regency, 2021.....</i>	<i>214</i>
4.1.33	Banyaknya Ruang Kelas Sekolah Dasar per Kecamatan Menurut Kondisi di Kabupaten Solok, 2021 <i>Number of Class Room at Elementary Schools by Condition in Solok</i>	

	<i>Regency, 2021</i>	215
4.1.34	Banyaknya Sekolah, Rombongan Belajar, Ruang Kelas Sekolah Menengah Pertama Menurut Kecamatan dan Kondisi di Kabupaten Solok, 2021 <i>Number of School Class Room at Junior Schools by Sub District and Condition in Solok Regency, 2021</i>	216
4.1.35	Banyaknya Sekolah, Rombongan Belajar, Ruang Kelas Sekolah Menengah Atas Menurut Kecamatan dan Kondisi di Kabupaten Solok, 2021 <i>Number of School Class Room at Senior Schools by Sub District and Condition in Solok Regency, 2021</i>	217
4.1.36	Banyaknya Sekolah, Rombongan Belajar, Ruang Kelas Sekolah Menengah Kejuruan Menurut Kecamatan Menurut Kondisi di Kabupaten Solok, 2021 <i>Number of Class Vocational Junior Schools by Condition in Solok Regency, 2021</i>	218
4.1.37	Banyaknya Guru yang Memiliki Kualifikasi S1/D IV Menurut Kecamatan dan Tingkat Pendidikan di Kabupaten Solok, 2020 <i>Number of Qualified S1/D IV Teacher by Sub District and Education Level in Solok Regency, 2020</i>	219
4.1.38	Banyaknya Guru yang Memiliki Kualifikasi S1/D IV Bidang Pendidikan Menengah Menurut Kecamatan di Kabupaten Solok, 2021 <i>Number of Qualified S1/D IV Teachers Medium Field by Sub District in Solok Regency, 2021</i>	221
4.1.39	Banyaknya Guru yang Memiliki Sertifikasi Pendidikan dan Tingkat Pendidikan Menurut Kecamatan di Kabupaten Solok, 2020 <i>Number of Teacher Certified Education and Education Level by Sub District in Solok Regency, 2020</i>	222
4.1.40	Banyaknya Guru yang Memiliki Sertifikasi Pendidik Bidang Menengah Menurut Kecamatan di Kabupaten Solok, 2021 <i>Number of Teacher Certified Educator Medium Field by Sub District in Solok Regency, 2021</i>	224

4.1.41	Banyaknya Madrasah di Lingkungan Kantor Kementerian Agama Kabupaten Solok, 2021 <i>Number of Madrasah at Ministry of Regional Office of Religius in Solok Regency, 2021</i>	225
4.1.42	Banyaknya LPQ,TPSQ dan MDT Menurut Kecamatan di Kabupaten Solok, 2021 <i>Number of LPQ,TPSQ and MDT Solok Regency, 2021</i>	227
4.1.43	Banyaknya Guru PAI PNS dan Honorer Menurut Kecamatan di Kabupaten Solok, 2021 <i>Number of PAI Teachers by Sub District at Solok Regency, 2021</i>	228
4.1.44	Banyaknya Peserta Ujian EBTA MDA Menurut Kecamatan di Kabupaten Solok, 2021 <i>Number of Final Examination Partricipian ofr MDA by Sub District at Solok Regency, 2021</i>	229
4.1.45	Banyaknya RA, Guru, dan Murid Menurut Kecamatan di Kabupaten Solok, 2021 <i>Number of Schools,Pupils and Teachers of Raudhatul Athfal(RA) by Subdistrict in Solok Regency, 2021</i>	230
4.1.46	Jumlah Sekolah, Kelas, Guru dan Murid Madrasah Ibtidaiyah(MI) Menurut Kecamatan di Kabupaten Solok, 2021 <i>Number of Schools, Teacher and Pupils Madrasah Ibtidaiyah(MI) by Subdistrict in Solok Regency, 2021</i>	231
4.1.47	Jumlah Sekolah, Kelas, Guru, dan Murid Madrasah Tsanawiyah(MTS) Menurut Kecamatan di Kabupaten Solok, 2021 <i>Number of Schools, Class, Teachers and Pupils of Madrasah Tsanawiyah(MTS) by Subdistrict in Solok Regency, 2021</i>	232
4.1.48	Jumlah Sekolah, Kelas, Guru, dan Murid Madrasah Aliyah Menurut Kecamatan di Kabupaten Solok, 2021 <i>Number of Schools, Class, Teachers and Pupils of Upper Secondary Schools by Subdistrict in Solok Regency, 2021</i>	233
4.1.49	Banyaknya Perpustakaan Menurut Kecamatan di Kabupaten Solok, 2021	

	<i>Number of Library by Subdistrict in Solok Regency, 2021.....</i>	<i>234</i>
4.1.50	Banyaknya Pengunjung Perpustakaan Berdasarkan Status dan Jenis Kelamin di Kabupaten Solok, 2021 <i>Number of Library by Status and Sex by Subdistrict in Solok Regency, 2021</i>	<i>235</i>
4.2	KESEHATAN	
	HEALTH.....	236
4.2.1	Jumlah Sarana Kesehatan Menurut Kecamatan di Kabupaten Solok, 2019, 2020, dan 2021 <i>Number Health Facilities by Subdistrict in Solok Regency, 2019,2020, dan 2021</i>	<i>236</i>
4.2.2	Jumlah Tenaga Kesehatan Menurut Kecamatan di Kabupaten Solok, 2021 <i>Number of Medical Personel by Sub District in Solok Regency, 2021.....</i>	<i>242</i>
4.2.3	Jumlah Rumah Sakit Umum, Rumah Sakit Khusus, Rumah Sakit/ Rumah Bersalin, Puskesmas, Klinik/Balai Kesehatan, Posyandu, dan Polindes Menurut Kecamatan, 2020 dan 2021 <i>Number of General Hospital, Special Hospital, Maternity Hospital and Public Health Center, Medical Clinic, Integrated Service Post, Village maternity Cottage by Subdistrict, 2020 and 2021.....</i>	<i>243</i>
4.2.4	Jumlah Fasilitas Kesehatan Yang Tercatat Menurut Kecamatan di Kabupaten Solok, 2021 <i>Number of Health Facilities by Subdistrict in Solok Regency, 2021</i>	<i>246</i>
4.2.5	Jumlah Pustu dan Posyandu Menurut Kecamatan dan Lokasi di Kabupaten Solok, 2020 <i>Number of Public Health Sub Center and Integrated Health Service by Sub District, and Location 2020.....</i>	<i>248</i>
4.2.6	Persentase Penduduk yang Mempunyai Periode Survey Keluhan Kesehatan Selama Sebulan Terakhir, 2018–2021 <i>Percentage of People Who Had Health Complaint During a Month Priode to The Survey, 2018-2021</i>	<i>249</i>
4.2.7	Jumlah Tenaga Kesehatan Menurut Kecamatan di Kabupaten Solok, 2021	

	<i>Number of Health Personnel by Sub District in Solok Regency, 2021</i>	250
4.2.8	Perkembangan Banyaknya Sarana Kesehatan di Kabupaten Solok, 2019-2021 <i>Trend of Health Facility in Solok Regency, 2019-2021</i>	254
4.2.9	Banyaknya Puskesmas Rawatan dan Non Rawatan Menurut Kecamatan di Kabupaten Solok, 2021 <i>Number of Public Health Centre Patients and Non Patiens by District in Solok Regency, 2021</i>	255
4.2.10	Banyaknya Pasien Menurut Jenis Penyakit Utama di Kabupaten Solok, 2021 <i>Number of Patients by Main Disease in Solok Regency, 2021</i>	256
4.2.11	Rekapitulasi Penyakit Terbanyak Menurut Bulan di RSUD Kabupaten Solok,2021 <i>Number the Most Disease at Solok Regency Hospital,2021</i>	257
4.2.12	Banyaknya Menurut Kelahiran,Keguguran,Lahir Hidup, dan Lahir Mati Di Puskesmas di Kabupaten Solok, 2021 <i>Number of Alive and Dead at Birth in Public Health Center by Sub District in Solok Regency, 2021</i>	258
4.2.13	Jumlah Balita dan Balita Gizi Buruk Dirinci per Kecamatan di Kabupaten Solok, 2021 <i>Number of Baby Under Five Years and Malnutrition By Sub District in Solok Regency, 2021</i>	259
4.2.14	Banyaknya Balita yang Pernah Mendapat Imunisasi Menurut Jenis Imunisasi di Kabupaten Solok, 2021 <i>Number of Immunization Baby Under Five Years By Type of Immunisation in Solok Regency, 2021</i>	260
4.2.15	Banyaknya Pasien dan Hari Rawat di RSUD Aro Suka, 2021 <i>Number Of Patient General Hospital and inpatient Solok Regency, 2021</i>	261
4.2.16	Banyaknya Pasien Menurut Fasilitas di RSUD Aro Suka,2021 <i>Number of Patient based on Health Facility in Hospital of Aro Suka, 2021</i>	262
4.2.17	Banyaknya Pasien Yang Dirawat di RSUD Aro Suka Menurut Bulan	

	2021	
	<i>Number of Inpatients General Hospital of Aro Suka, by Month 2021</i>	263
4.2.18	Banyaknya Pasien Rawat Jalan di RSUD Aro Suka Menurut Bulan, 2021	
	<i>Number of Outpatient in General Hospital of Aro Suka, 2021</i>	264
4.2.19	Banyaknya Pasangan dan Jenis Alat KB Yang di Gunakan Usia Subur dan Peserta KB Aktif Menurut Kecamatan di Kabupaten Solok, 2021	
	<i>Number of Eligible Couples and Contra Ceptive Used by Sub District in Solok Regency, 2021</i>	266
4.2.20	Peserta KB Baru Menurut Kecamatan di Kabupaten Solok, 2021	
	<i>Number of New Family Planning Participants by Sub District Solok Regency, 2021</i>	268
4.3	AGAMA DAN SOSIAL LAINNYA	
	RELIGION AND OTHER SOCIAL AFFAIRS	270
4.3.1	Jumlah Penduduk Menurut Kecamatan dan Agama yang Dianut, 2021	
	<i>Population by Subdistrict and Religion, 2021</i>	270
4.3.2	Jumlah Tempat Peribadatan Menurut Kecamatan di Kabupaten Solok, 2021	
	<i>Number of Places of Worship by Subdistrict and Religion, 2021</i>	271
4.3.3	Jumlah Nagari yang Mengalami Bencana Alam ² Menurut Kecamatan di Kabupaten Solok, 2019,2020 dan 2021	
	<i>Number of Nagari that Had Natural Disaster² by Subdistrict in Solok Regency, 2019,2020 and 2021</i>	272
4.3.4	Banyaknya Jamaah Haji Menurut Jenis Kelamin dan Kecamatan di Kabupaten Solok, 2021	
	<i>Number of Moslem Pilgrims by Sex and Sub District in Solok Regency, 2021</i>	275
4.3.5	Banyaknya Jamaah Haji Menurut Kecamatan dan Kelompok Umur di Kabupaten Solok, 2021	
	<i>Number of Moslem Pilgrims by Group Age and Sub District in Solok Regency, 2021</i>	276

4.3.6	Banyaknya Jamaah Haji Menurut Kecamatan dan Pekerjaan di Kabupaten Solok, 2021 <i>Number of Moslem Pilgrims by Sub Jobs Age and Sub District in Solok Regency, 2021</i>	277
4.3.7	Banyaknya Jamaah Haji Menurut Kecamatan dan Pendidikan di Kabupaten Solok, 2021 <i>Number of Moslem Pilgrims by Sub Education and Sub District in Solok Regency, 2021</i>	278
4.3.8	Banyaknya Tempat Ibadah Umat Muslim Menurut Kecamatan di Kabupaten Solok, 2021 <i>Number of moslem Worship Place by Sub District in Solok Regency, 2021</i>	279
4.3.9	Banyaknya Ulama, Mubaligh, Khatib dan Penyuluh Agama Menurut Kecamatan di Kabupaten Solok, 2021 <i>Number of Ulamas, Mubaligh, Khatibs and Religious Elucidator by Sub District in Solok Regency, 2021</i>	280
4.3.10	Banyaknya Nikah Tercatat Menurut Kecamatan di Kabupaten Solok, 2021 <i>Number of Registered Marriages by Sub District in Solok Regency, 2021</i>	281
4.3.11	Banyaknya Penerima Zakat (Mustahik) Mall Menurut Kecamatan di Kabupaten Solok, 2021 <i>Number Recipient of Zakat Mal by Sub District in Solok Regency, 2021</i>	282
4.3.12	Banyaknya Ternak Qurban dan Jenis Ternak Qurban Menurut Kecamatan di Kabupaten Solok, 2021 <i>Number Cattle Slaughtered, by Sub District and Cattle Breed in Solok Regency, 2021</i>	283
4.3.13	Jumlah Pondok Pesantren Menurut Kecamatan dan Type di Kabupaten Solok, 2021 <i>Number of Podok Pesantren by Sub District and Type at Solok Regency, 2021</i>	284
4.3.14	Jumlah Santri Pondok Pesantren Menurut Kecamatan, Kategori Tempat Tinggal dan Jenis Kelamin di Kabupaten Solok, 2021	

	Number of Student of Pondok Pesantren by Sub Didtrict, residence CategoriesCategory abnf Sex at Solok Regency, 2021	
4.3.15	Jumlah Santri Pondok Pesantren Berdasarkan Jenis Pendidikan Formal yang diikuti di Kabupaten Solok, 2021 <i>Number of Student of Pondok Pesantren by Type of Formal Education at Solok Regency, 2021</i>	286
4.3.16	Jumlah Pembina Pondok Pesantren Berdasarkan Jenis Kelamin dan Kualifikasi Pendidikan di Kabupaten Solok, 2021 <i>Number of Personel Pondok Pesantren by Sex and Education Qualification at Solok Regency, 2021</i>	287
4.4	KEMISKINAN	
	POVERTY	288
4.4.1	Garis Kemiskinan, Jumlah, dan Persentase Penduduk Miskin di Kabupaten Solok, 2013–2021 <i>Poverty Line, Number, and Percentage of Poor People in Solok Regency, 2013–2021</i>	288
4.4.2	Indeks Kedalaman Kemiskinan dan Indeks Keparahan Kemiskinan di Kabupaten Solok, 2013–2021 <i>Poverty Gap Index and Poverty Severity Index in Solok Regency, 2013–2021</i>	289
4.5	PERADILAN	
	LAW	290
4.5.1	Banyaknya Perkara Kejahatan yang Terjadi dan Penyelesaian pada Wilayah Hukum Kabupaten Solok Menurut Kejadian, 2021 <i>Number of Crimes in The Legal Territory of Police, 2021</i>	290
4.5.2	Jumlah Kecelakaan Lalu Lintas Menurut Kondisi Korban di Kabupaten Solok, 2021 <i>Traffic Accident by Victims Condition in Solok Regency, 2021</i>	291
4.5.3	Jumlah Perkara dan Terdakwa Perkara Pidana Yang Diterima/ Diselesaikan oleh Pengadilan Negeri Koto Baru Solok, 2021 <i>Number of Criminal Cases and Accused Who reported/settled by Public of Koto Baru Solok, 2021</i>	292

4.5.4	Jumlah Perkara Perdata Gugatan yang Diterima/Diselesaikan oleh Pengadilan Negeri Koto Baru Solok, 2021 <i>Number of Civil Cases Who reported/settled by Public of Koto Baru Solok, 2021</i>	293
4.5.5	Jumlah Perkara Perdata yang Diterima/Diselesaikan oleh Kejaksaan Negeri Solok, 2021 <i>Number of Civil Cases Who received/settled by Public attorney of Solok, 2021</i>	294
4.5.6	Jumlah Pidana Umum yang Diterima/Diselesaikan oleh Kejaksaan Negeri Solok, 2021 <i>Number of Civil Cases Who reported/settled by public Afforney on Solok, 2021</i>	295
4.5.7	Jumlah Perkara Tindak Pidana Khusus yang Diterima/Diselesaikan oleh Kejaksaan Negeri Solok, 2021 <i>Number of Civil Cases Received/settled by public Afforney of Solok, 2021</i>	296
4.5.8	Jumlah Perkara Tindak Pidana Umum yang Diterima/Diselesaikan oleh Kejaksaan Negeri Cabang Alahan Panjang Solok, 2021 <i>Number of Cases Received /settled by Public Attorney Branch of Common Criminale Alahan Panjang Solok, 2021</i>	297
4.5.9	Banyaknya Perkara Diterima dan Diputuskan Oleh Pengadilan Agama Koto Baru, 2021 <i>Number of Cases Received and Settled by Court of Religious Justice Office of Koto Baru, 2021</i>	298
4.5.10	Jumlah Perkara yang Diputuskan oleh Pengadilan Agama Koto Baru, Menurut Bulan 2021 <i>Number of Case Reports Decides by Koto Baru Religious Count of Koto Baru, 2021</i>	299
4.5.11	Jumlah Perkara Menurut Bulan dan Jenis Perkara yang Diterima oleh Pengadilan Agama Koto Baru, 2021 <i>Number of Cases Received by Religious Court of Koto Baru, by Month and Type of Case 2021</i>	301
4.5.12	Banyaknya Organisasi Sosial yang Terdaftar Menurut Kecamatan di Kabupaten Solok, 2021	

	<i>Number of Registered Social Organization by Subdistrict of Solok Regency, 2021</i>	303
4.5.13	Banyaknya Organisasi Masyarakat yang Terdaftar pada Kesbangpol Kabupaten Solok Menurut Kecamatan, 2021 <i>Number of Registered Social Organization at Kesbangpol Solok Regency, by Sub District 2021</i>	304
4.5.14	Banyaknya Penyandang Cacat,dan Jumlah Penyandang Cacat yang Disantuni Menurut Kecamatan di Kabupaten Solok, 2021 <i>Number of people With Disabilitas and Who Are Given Asistance by Subdistrict in Solok Regency, 2021</i>	305
4.5.15	Banyaknya Panti Asuhan Menurut Kecamatan dan Status Kepemilikan di Kabupaten Solok, 2021 <i>Number or Phanage by Sub Distanend in Ownership of Solok Regency, 2021</i>	306
4.5.16	Banyaknya Karang Taruna,Organisasi Sosial dan Pekerja Sosial Masyarakat Menurut Kecamatan di Kabupaten Solok, 2021 <i>Number of Youth Organization Social Organzation and Sosial Worker of Solok Regency, 2021</i>	307
4.5.17	Jumlah Kegiatan Patroli Menurut Bulan di Kabupaten Solok, 2021 <i>Number of Patrol Activities by Month inSolok Regency, 2021</i>	308
4.5.18	Banyaknya Kejadian Kebakaran Menurut Bulan di Kabupaten Solok, 2021 <i>Number of Fire Accident by Month in Solok Regency, 2021</i>	309
4.5.19	Banyaknya Aktivitas Pembuangan Sampah Menurut Kecamatan di Kabupaten Solok, 2021 <i>Number of Garbage Dis posal Activities by SubdistrictinSolok Regency, 2021</i>	310
4.5.20	Jumlah Armada Sampah dan Tenaga Kebersihan Menurut Kecamatan di Kabupaten Solok, 2021 <i>Number of gerbage Vechicle and Jsnior Subdistrict in Solok Regency, 2021</i>	311
4.5.21	Banyaknya Usaha yang diawasi terhadap pelaksanaan Amdal/UKL-UPL Per Kecamatan di Kabupaten Solok, 2021	

	<i>Number of Businesses Being Supervised on The Implementation of Enviromment Impact Analysis by Subdistrict in Solok Regency, 2021</i>	<i>312</i>
4.5.22	Banyaknya Kejadian Bencana Alam Menurut Kecamatan di Kabupaten Solok, 2021 <i>Number of Natural Disaster by Subdistrict in Solok Regency, 2021</i>	<i>313</i>
4.5.23	Banyaknya Masyarakat Terdampak Kejadian Bencana Alam Menurut Kecamatan di Kabupaten Solok, 2021 <i>Number of affected Community Natural Disaster by Sub District at Solok Regency, 2021</i>	<i>314</i>
5.	PERTANIAN, HORTIKULTURA, PERKEBUNAN, PETERNAKAN DAN PERIKANAN AGRICULTURE, HORTICULTURE, ESTATE CROP, LIVESTOCK AND FISHERY.....	315
5.1	PERTANIAN AGRICULTURE	331
5.1.1	Produksi Jagung dan Kedelai Menurut Kecamatan di Kabupaten Solok, 2021 <i>Production of Maize and Soybeans by Subdistrict in Solok Regency, 2021</i>	<i>331</i>
5.1.2	Luas Lahan Sawah Irigasi Menurut Kecamatan di Kabupaten Solok (hektar), 2021 <i>Area of Wetland by Sub District in Solok Regency, 2021.....</i>	<i>332</i>
5.1.3	Luas Lahan Sawah Menurut Jenis Pengairan di Kabupaten Solok, 2021 <i>Area of Wetland By Type of Irrigation in Solok Regency, 2021</i>	<i>333</i>
5.1.4	Luas Lahan Sawah Menurut Kecamatan dan Jenis Irigasi di Kabupaten Solok, 2021 <i>Area of Wetland by Subdistrict and Type of Irigation in Solok Regency,2021</i>	<i>334</i>
5.1.5	Luas Lahan Tegal/Kebun,Ladang/Huma,dan Lahan yang sementara Tidak Diusahakan Menurut Kecamatan di Kabupaten Solok (hektar), 2021 <i>Area of Dry Field/Garden,Shifting Cultivation,Land and Temporarily</i>	

	<i>Unused Land by Subdistrict in Solok Regency (hektar), 2021</i>	335
5.1.6	Luas Lahan Menurut Jenis Kecamatan dan Penggunaannya di Kabupaten Solok, 2021 <i>Size of Area by Kind of Use in Solok Regency, 2021</i>	336
5.1.7	Luas Lahan Sawah Menurut Jenis Pengairan dan Luas Tanam di Kabupaten Solok, 2021 <i>Area of Paddy by Type of Irrigation and Area of Land in Solok Regency, 2021</i>	337
5.1.8	Luas Lahan Menurut Jenis Penggunaannya dan Kecamatan di Kabupaten Solok, 2021 <i>Area of Land of Use per Sub District in Solok Regency, 2021</i>	338
5.1.9	Padi dan Palawija Menurut Luas Tanam, Luas Panen dan Produksi di Kabupaten Solok, 2021 <i>Paddy and Palawija by Planted Area, Harvested Area and Poduction In Solok Regency, 2021</i>	342
5.1.10	Luas Tanam, Luas Panen dan Produksi Tanaman Palawija per Kecamatan Solok, 2021 <i>Planted menurut, Harvested Area and Production of Palawija by Subdistrict in Solok Regency, 2021</i>	343
5.2	HORTIKULTURA	
	HORTICULTURE	346
5.2.1	Luas Panen Tanaman Sayuran Menurut Kecamatan dan Jenis Sayuran di Kabupaten Solok (ha), 2020 dan 2021 <i>Harvested Area of Vegetables by Subdistrict and Kind of vegetables (ha), 2020 and 2021</i>	346
5.2.2	Produksi Tanaman Sayuran Menurut Kecamatan dan Jenis Tanaman di Kabupaten Solok (ton), 2020 dan 2021 <i>Harvested Area of Vegetables by Sub District and Kind of Plant in Solok Regency (ton), 2020 dan 2021</i>	351
5.2.3	Luas Panen Tanaman Sayuran dan Buah–Buahan Semusim Menurut Jenis Tanaman di Kab. Solok, 2020 dan 2021 <i>Harvested Area of Seasonal Vegetables and Fruits by Kind of Plant in Solok Regency, 2020 and 2021</i>	356

5.2.4	Produksi Tanaman Sayuran dan Buah–Buahan Semusim Menurut Jenis Tanaman di Kab. Solok, 2020 dan 2021 <i>Production of Seasonal Vegetables and Fruits by Kind of Plant in Solok Regency, 2020 and 2021</i>	357
5.2.5	Luas Panen Tanaman Biofarmaka Menurut Kecamatan dan Jenis Tanaman di Kabupaten Solok(m ²), 2020 dan 2021 <i>Harvested Aera of Mecedinal Plants by Sub District and Kind of Plant Solok Regency(m²), 2020 dan 2021</i>	358
5.2.6	Produksi Tanaman Biofarmaka Menurut Kecamatan dan Jenis Tanaman di Kabupaten Solok(kg), 2020 dan 2021 <i>Production of Medicinal Plants by Sub District and Kind of Plant in Solok Regency(kg), 2020 and 2021</i>	360
5.2.7	Luas Panen Tanaman Biofarmaka Menurut Jenis Tanaman di Kabupaten Solok, 2020 dan 2021 <i>Harvested Area of Medicinal Plants by Kind of Plant in Solok Regency, 2020 and 2021</i>	362
5.2.8	Produksi Tanaman Biofarmaka Menurut Jenis Tanaman di Kabupaten Solok, 2020 dan 2021 <i>Production of Medicinal Plants by Kind of Plant in Solok Regency, 2020 and 2021</i>	363
5.2.9	Luas Panen Tanaman Hias Menurut Kecamatan dan Jenis Tanaman di Kabupaten Solok, 2020 dan 2021 <i>Harvested Area of Ornamental Plants by Subdistrict and Kind of Plant in Solok Regency, 2020 and 2021</i>	364
5.2.10	Produksi Tanaman Hias Menurut Kecamatan dan Jenis Tanaman di Kabupaten Solok, 2020 dan 2021 <i>Production of Ornamental Plants by Subdistrict and Kind of Plant in Solok Regency, 2020 and 2021</i>	367
5.2.11	Luas Panen Tanaman Hias Menurut Jenis Tanaman di Kabupaten Solok, 2020 dan 2021 <i>Harvested Area of Ornamental Plants by Kind of Plant in Solok Regency, 2020 and 2021</i>	370
5.2.12	Produksi Tanaman Hias Menurut Jenis Tanaman di Kabupaten Solok, 2020 dan 2021	

	<i>Production of Ornamental Plants by Kind of Plant in Solok Regency, 2020 and 2021</i>	<i>371</i>
5.2.13	Produksi Buah-buahan Menurut Kecamatan dan Jenis Tanaman di Kabupaten Solok (tangkai), 2020 dan 2021 <i>Production of Fruits by Sub District and Kind of Plant in Solok Regency(stalks), 2020-2021</i>	<i>372</i>
5.2.14	Produksi Buah–Buahan dan Sayuran Tahunan Menurut Jenis Tanaman di Kabupaten Solok, 2020 dan 2021 <i>Production of Annual Fruits and Vegetables by Kind of Plant in Solok Regency, 2020 and 2021</i>	<i>378</i>
5.2.15	Banyak Tanam, Panen dan Produksi (ton) Buah-buahan Menurut Kecamatan di Kabupaten Solok, 2021 <i>Number of Tress,Harvested and Production (ton) of Fruits by Sub District in Solok Regency, 2021</i>	<i>379</i>
5.2.16	Banyaknya Mesin Pemeberantas Jasad Pengganggu Menurut Kecamatan di Kabupaten Solok, 2021 <i>Number of Pest Control Machines by Sub District in Solok Regency, 2021</i>	<i>387</i>
5.2.17	Banyaknya Mesin Pengolah Jagung Menurut Kecamatan di Kabupaten Solok, 2021 <i>Number of Maize Processing by Sub District in Solok Regency, 2021</i>	<i>388</i>
5.2.18	Banyaknya Alat Panen Gabah dan Plawija di Kabupaten Solok, 2021 <i>Number of paddy and Secondary Harvesting Tools in Solok Regency, 2021</i>	<i>389</i>
5.2.19	Banyaknya Mesin Pengolah Gabah Menurut Jenisnya di Kabupaten Solok, 2021 <i>Number of Paddy Processing Machines by Type in Solok Regency, 2021</i>	<i>390</i>
5.2.20	Banyaknya Mesin Pengolah Ubi Kayu Menurut Kecamatan di Kabupaten Solok, 2021 <i>Number of Casava Processing Machines by Sub District Solok Regency, 2021</i>	<i>392</i>
5.2.21	Banyaknya Pompa Air Menurut Kecamatan dan Ukurannya di Kabupaten Solok, 2021	

	<i>Number of Water Pump by Sub District and Size in Solok Regency, 2021</i>	393
5.2.22	Banyaknya Grader dan Alat Pengolahan Gabah Lainnya di Kabupaten Solok, 2021 <i>Number of grader and others kinds of Paddy Processing in Solok Regency, 2021</i>	394
5.2.23	Banyaknya Mesin Pengolah Lahan Menurut Kecamatan di Kabupaten Solok, 2021 <i>Number of Land Processing Machines by Sub in Solok Regency, 2021</i>	395
5.2.24	Banyaknya Kelompok Tani, Kios Saprodi dan Penyuluhan Pertanian Menurut di Kabupaten Solok, 2021 <i>Number of Famers, Kios and Agriculture Peasants in Solok Regency, 2021</i>	396
5.3	PERKEBUNAN	
	ESTATE CROPS	397
5.3.1	Luas Areal Tanaman Perkebunan Menurut Kecamatan dan Jenis Tanaman di Kabupaten Solok (ha), 2020 dan 2021 <i>Planted Area of Estate Crops by Sub District and Type of Crops in Solok Regency (ha), 2020 dan 2021</i>	397
5.3.2	Produksi Perkebunan Menurut Kecamatan dan Jenis Tanaman di Kabupaten Solok (ton), 2021 <i>Production of Estate by Sub District and Type of Crops in Solok Regency (ton), 2021</i>	399
5.3.3	Luas Tanaman Perkebunan Menurut Kecamatan dan Jenis Tanaman di Kabupaten Solok (hektar), 2021 <i>Planted Area of Estate Crops by Sub District and Kind of Crop by Sub District in Solok Regency (hectare), 2021</i>	401
5.3.4	Jumlah Petani Perkebunan Menurut Jenis Komoditi dan Kecamatan di Kabupaten Solok, 2021 <i>Number of Estate Famers by Kind of Commodity and District in Solok Regency, 2021</i>	408
5.4	PETERNAKAN	
	LIVESTOCK	411
5.4.1	Banyaknya Ternak Menurut Jenis Ternak di Kabupaten Solok, 2019-	

	2021	
	<i>Livestock Population by Kind of Livestock in Solok Regency, 2019-2021.</i>	411
5.4.2	Populasi Ternak Unggas Menurut Kecamatan dan Jenis Ternak di Kabupaten Solok, 2021	
	<i>Population its Variety of Poultry by Sub District and Kind of Livestock in Solok Regency, 2020.....</i>	412
5.4.3	Jumlah Produksi Telur Unggas Menurut Jenisnya di Kabupaten Solok,2021	
	<i>Production of Poultry Egg by Variety in Solok Regency(kg) 2021</i>	413
5.4.4	Jumlah Produksi Daging Menurut Jenis Ternak di Kabupaten Solok (ton), 2021	
	<i>Production of livestock Meat by its Variety in Solok Regency (ton), 2021</i>	414
5.4.5	Banyaknya Populasi Unggas, Kelinci dan Anjing Per Kecamatan di Kabupaten Solok, 2021	
	<i>Number of Poultry by Sub District in Solok Regency, 2021.....</i>	415
5.4.6	Banyaknya Populasi Ternak per Kecamatan di Kabupaten Solok, 2021	
	<i>Number of Livestock by Sub District in Solok Regency, 2021</i>	417
5.4.7	Banyaknya Rumah Tangga Budidaya Ternak Unggas,Kelinci,dan Anjing Per Kecamatan di Kabupaten Solok, 2021	
	<i>Number of Householdwho Cultivate Poultry by District in Solok Regency, 2021</i>	418
5.4.8	Banyaknya Rumah Tangga Pemelihara Ternak per Kecamatan Solok, 2021	
	<i>Number of Household Who Cultivate Livestock by Sub District in Solok Regency, 2021</i>	420
5.4.9	Banyaknya Produksi Telur Ternak Unggas per Kecamatan di Kabupaten Solok, 2021	
	<i>Number of Egg Production by Sub District in Solok Regency, 2021</i>	421
5.4.10	Banyaknya Produksi Daging Ternak per Kecamatan di Kabupaten Solok, 2021	
	<i>Number of Beff Production by Sub District in Solok Regency, 2021</i>	422
5.4.11	Banyaknya Vaksinasi SE Rabies dan ND per Kecamatan di Kabupaten	

	Solok, 2021	
	<i>Number of SE, Rabies, and ND Vaccination by Sub District in Solok, 2021</i>	423
5.4.12	Banyaknya Pemotongan Ternak Besar yang dipotong dan Diluar RPH Menurut Jenis Ternak per Kecamatan di Kabupaten Solok, 2021	
	<i>Number of Slaughtered Large Livestock Inside and Outside RPH by Sub in Solok Regency, 2021</i>	424
5.5	PERIKANAN	
	FISHERY	426
5.5.1	Jumlah Produksi Perikanan Darat dan Budidaya di Kolam dan di Sawah Menurut Jenis di Kabupaten Solok, 2021	
	<i>Volume of Production of Freshwater Fish Cultivation In Water Pond And Rice By Kind in Solok Regency, 2021</i>	426
5.5.2	Jumlah Produksi Perikanan Darat di Perairan Umum Menurut Jenisnya dan Nilainya di Kabupaten Solok, 2021	
	<i>Volume and Value Of Production Of Freshwater Cultivation In Public Water By Kind Of Fish in Solok Regency, 2021</i>	427
5.5.3	Luas Area Penangkapan ikan Darat Pada Budidaya dan Perairan Umum Menurut Kecamatan di Kabupaten Solok, 2021	
	<i>Area Off Catching Areage Of Freshwater Fish By Location And Sub District in Solok Regency,2021</i>	428
5.5.4	Banyaknya Nelayan Penangkap Ikan di Perairan Umum Menurut Kecamatan di Kabupaten Solok, 2021	
	<i>Number of Open Waters Fisherman by Sub District in Solok Regency, 2021</i>	429
5.5.5	Produksi Benih Ikan Menurut Sumbernya Menurut Kecamatan di Kabupaten Solok, 2021	
	<i>Production of Fish Seed by it Source by Sub District in Solok Regency, 2021</i>	430
5.5.6	Produksi Benih Ikan Menurut Jenisnya Menurut Kecamatan di Kabupaten Solok, 2021	
	<i>Production of Fish Seed by its Kind by Sub District in Solok Regency,</i>	

	2021	431
5.5.7	Jumlah Produksi Ikan Menurut Jenis Pengolahan (Ton) Menurut Kecamatan di Kabupaten Solok, 2021 <i>Volume of Fish Production by Method Of Processing (Ton) by Sub District at Solok Regency, 2021</i>	432
5.5.8	Jumlah Produksi ikan dari Budidaya Ikan Di Kolam dan Sawah (Ton) Menurut di Kabupaten Solok, 2021 <i>Volume of Fish Production at Water pound and Paddy Field (Ton) by Sub District in Solok Regency, 2021</i>	433
5.5.9	Jumlah Produksi Ikan Darat di Perairan Umum Menurut Kecamatan di Kabupaten Solok (Ton), 2021 <i>Volume of Freshwater Fish Production In Open By Sub District in Solok Regency (Ton), 2021</i>	434
5.5.10	Jumlah Sarana Penangkap Ikan yang Terbuat Dari Bahan Bambu, Rotan Kayu, dan Besi Menurut Penggunaannya dan Kecamatan di Kabupaten Solok, 2021 <i>Number of Fish Catching Tools By Kind Of Tool And Sub District in Solok Regency, 2021</i>	435
5.5.11	Jumlah Sarana Penangkap Ikan yang Terbuat Dari Bahan Nilon Menurut Kegunaannya dan Kecamatan di Kabupaten Solok (Ton), 2021 <i>Number of Fish Catching Tools Made Of Nylon By Kind Of Tool And Sub District in Solok (Ton), 2021</i>	436
5.5.12	Produksi Perikanan Budidaya Menurut Kecamatan dan Jenis Budidaya di Kabupaten Solok (Ton), 2021 <i>Number of Fish Capture by Sub District and Type of Asuaculture in Solok Regency (Ton), 2021</i>	437
6.	ENERGI	
	ENERGY	439
6.1	Daya Terpasang, Produksi, dan Distribusi Listrik PT. PLN (Persero) pada Cabang/Ranting PLN UP3 Solok Menurut Rayon, 2021 <i>Installed Electricity Power, Production, and Distribution of PT. PLN (Persero) at PLN UP3 Solok by Area, 2021</i>	448

6.2	Jumlah Pelanggan Listrik Menurut Rayon di Kabupaten Solok, 2017-2021 <i>Number of Electricity Customers by Area in Solok Regency, 2017-2021 ..</i>	449
6.3	Jumlah Pelanggan dan Air yang Disalurkan Menurut Rayon di Kabupaten Solok, 2021 <i>Number of Customers and Distributed Water by Area in Solok Regency, 2021</i>	450
6.4	Banyaknya Pelanggan Listrik pada PT.PLN(Persero) pada Cabang/Ranting PLN UP3 Solok, 2021 <i>Number of Customers Electricity of State Electricity Company of PLN UP3 Solok, 2021</i>	451
6.5	Banyaknya Pemakaian Listrik pada PT.PLN (Persero) pada Cabang/Ranting PLN UP3 Solok, 2021 <i>Number of Usage Electricity Electricity of State Electricity Company of PLN UP3 Solok, 2021</i>	452
6.6	Banyaknya Sambungan Air ke Rumah dan Kran Umum di PDAM Menurut Unit Kabupaten Solok, 2021 <i>Number of Water Connecting House and Public Cranes in PDAM by Unit of Solok Regency, 2021</i>	453
6.7	Banyaknya Pelanggan PDAM Menurut Jenis Pelayanan di PDAM Menurut Unit Kabupaten Solok, 2021 <i>Number of Subscribers of PDAM by Type of Service in PDAM by Unit of Solok Regency, 2021</i>	454
6.8	Kapasitas Produksi dan Sumber Air Minum yang Dipakai PDAM Menurut Unit di Kabupaten Solok, 2021 <i>Water Producing Capacity and Source of Lean Water of PDAM by Unit in Solok Regency, 2021</i>	455
6.9	Kapasitas Produksi dan Sumber Air Minum yang Dipakai PDAM Menurut Rayon di Kabupaten Solok, 2021 <i>Water Producing Capacity and Sources of Lean Water of PDAM by Area in Solok Regency, 2021</i>	456
7.	PARIWISATA	
	TOURISM.....	457

7.1	Jumlah Wisatawan yang Berkunjung Menurut Objek Wisata di Kabupaten Solok, 2021 <i>Number of Tourist Coming to Tourism Spot in Solok Regency, 2021</i>	464
7.2	Jumlah Sarana dan Grup Seni dan Budaya Menurut Kecamatan di Kabupaten Solok, 2021 <i>Number of Facilities and Group of Arts by Sub District in Solok Regency, 2021</i>	466
7.3	Banyaknya Objek Wisata Menurut Kecamatan di Kabupaten Solok, 2021 <i>Number of Tourism Object by Sub District in Solok Regency, 2021</i>	467
7.4	Jumlah Wisatawan yang Berkunjung Menurut Kecamatan di Solok, 2021 <i>Number of Tourism Coming by Sub District in Solok Regency, 2021</i>	468
7.5	Jumlah Penginapan Menurut Kecamatan di Kabupaten Solok, 2021 <i>Number of Accomodation by Sub District in Solok Regency, 2021</i>	469
8.	TRANSPORTASI DAN KOMUNIKASI TRANSPORTATION AND COMMUNICATION	471
8.1	TRANSPORTASI TRANSPORTATION	483
8.1.1	Panjang Jalan Menurut Tingkat Kewenangan Pemerintahan di Kabupaten Solok (km), 2019–2021 <i>Length of Roads by Level of Government Authority in Solok Regency (km), 2019–2021</i>	483
8.1.2	Panjang Jalan Menurut Jenis Permukaan Jalan di Kabupaten Solok (km), 2019–2021 <i>Length of Roads by Type of Road Surface in Solok Regency (km), 2019–2021</i>	484
8.1.3	Panjang Jalan Menurut Kondisi Jalan di Kabupaten Solok (km), 2019–2021 <i>Length of Roads by Condition in Solok Regency (km), 2019–2021</i>	485
8.1.4	Panjang Jalan Menurut yang Berwenang Mengelolanya di Kabupaten Solok (km), 2021	

	<i>Length of Roads by Level of Government Authority in Solok Regency (km), 2021</i>	486
8.1.5	Panjang Jalan dan Kondisi Menurut yang Berwenang Mengelolanya di Kabupaten Solok, 2021 <i>Length and Condition of Roads by Level of Government Authority in Solok Regency, 2021</i>	487
8.1.6	Panjang Jalan dan Kelas Menurut yang Berwenang Mengelolanya di Kabupaten Solok(km), 2020 <i>Length and Clasification of Roads by Level of Government Authority in Solok Regency, 2021</i>	488
8.1.7	Perkembangan Ruas Jalan Menurut Kecamatan di Kabupaten Solok (km), 2021 <i>The Development of The Road by Sub District Solok Regency (km), 2021</i>	489
8.1.8	Banyaknya Jembatan pada Jalan Kabupaten Menurut Kecamatan di Kabupaten Solok, 2021 <i>Number of Bridges at Regency Bridges by Sub District in Solok Regency, 2021</i>	490
8.1.9	Data Jumlah Kendaraan Menurut Jenis di Kabupaten Solok Mengurus Keur, 2021 <i>The Number of Vehicles by Type in Solok Regency, 2021</i>	491
8.1.10	Banyaknya Kendaraan Roda 4 yang Membayar Pajak di Kabupaten Solok, 2021 <i>Number of Cars That Pay Tax in Solok Regency, 2021</i>	492
8.1.11	Banyaknya Kendaraan Roda 2 yang Membayar Pajak di Kabupaten Solok, 2021 <i>Number of Motorcycles That Pay Tax in Solok Regency, 2021</i>	493
8.1.12	Banyaknya Pemasukan BBNKB Roda 4 di Kabupaten Solok, 2021 <i>Number of Insurance Fee For Conversion of Ownership For Cars in Solok Regency, 2021</i>	494
8.1.13	Banyaknya Pemasukan BBNKB Roda 2 di Kabupaten Solok, 2021 <i>Number of Insurance Fee For Conversion of Ownership For Motor Cycles in Solok Regency, 2021</i>	495

8.1.14	Banyaknya SW Jasa Raharja di Kabupaten Solok, 2021 <i>Number of Jasa Raharja Insurance in Solok Regency, 2021</i>	496
8.2	KOMUNIKASI	
	COMMUNICATION	497
8.2.1	Lalu Lintas Surat Melalui Kantor PT.Pos Indonesia (Persero) Solok, 2021 <i>Traffic of Mail Letter via Post Office of Solok, 2021</i>	497
8.2.2	Lalu Lintas Paket Pos Melalui Kantor PT.Pos Indonesia (Persero) Solok, 2021 <i>Traffic of Packet of Mail Letter via Post Office of Solok, 2021</i>	499
8.2.3	Lalu Lintas Wesel Pos Dalam Negeri Melalui PT.Pos Indonesia (Persero) Solok, 2021 <i>Traffic of Domestic Money Order Via Post Office of Solok, 2021</i>	501
8.2.4	Lalu Lintas Wesel Pos Luar Negeri Melalui PT.Pos Indonesia (Persero) Solok, 2021 <i>Traffic of Foreign Money Order Via Post Office of Solok, 2021</i>	502
8.2.5	Jumlah Penerima Pensiun dan Nilai yang dibayarkan pada PT.Pos Indonesia (Persero) Solok, 2021 <i>Number Recipient of Pension and Value Paid at Post Office of Solok, 2021</i>	503
8.2.6	Jumlah Menara Telekomunikasi Menurut Kecamatan dan Penyedia di Kabupaten Solok, 2021 <i>The Number of Telecommunication Tower by Sub District and Provider in Solok Regency, 2021</i>	504
9.	KOPERASI DAN HARGA-HARGA	
	COOPERATIVE AND PRICES	507
9.1	KOPERASI	
	COOPERATIVE	513
9.1.1	Banyaknya Koperasi dan Koperasi Unit Desa Menurut Kecamatan di Kabupaten Solok, 2021 <i>Number of Cooperative and Village Unit Cooperative by Sub District in Solok Regency, 2021</i>	513

9.1.2	Koperasi Menurut Modal yang Dimiliki di Kabupaten Solok, 2021 <i>Cooperative by Capital Owned by in Solok Regency, 2021</i>	517
9.2	HARGA	
	PRICES	523
9.2.1	Harga Produsen Perdesaan Subsektor Tanaman Pangan Komoditi Palawija di Kabupaten Solok, 2021 <i>Rural Price Produsen of Paliwija Comodity in Solok Regency, 2021</i>	523
9.2.2	Harga Produsen Perdesaan Menurut Bulan Subsektor Tanaman Hortikultura Komoditi Sayuran di Kabupaten Solok, 2021 <i>Rural Produsen Price er of Vegentables Comodity in Solok Regency, 2021</i>	524
9.2.3	Harga Dasar Gabah di Area Solok, 2021 <i>Average Price Government Purchases of Paddy and Rice in National Food Logistic in Solok Area, 2021</i>	525
9.2.4	Harga Pembelian Gabah dan Beras di Kabupaten Solok, 2021 <i>Average Purchased Price of Paddy and Rice of Solok Regency, 2021</i>	526
10.	PENGELUARAN PENDUDUK	
	POPULATION EXPENDITURE	527
10.1	Rata-rata Pengeluaran per Kapita Sebulan Menurut Kelompok Komoditas (rupiah) di Kabupaten Solok, 2020 dan 2021 <i>Monthly Average Expenditure per Capita by Commodity Group (rupiahs) in Solok Regency, 2020 and 2021</i>	533
10.2	Persentase Pengeluaran per Kapita Sebulan Menurut Kelompok Komoditas di Kabupaten Solok, 2020 dan 2021 <i>Percentage of Monthly Expenditure per Capita by Commodity Group in Solok Regency, 2020 and 2021</i>	534
10.3	Persentase Penduduk Menurut Golongan Pengeluaran Per Kapita Sebulan di Kabupaten Solok, 2020 dan 2021 <i>Percentage of Population by Per Capita Spending Group a Month in Solok Regency, 2020 and 2021</i>	535
10.4	Rata-rata Pengeluaran dan Presentase Rata-rata Pengeluaran Per Kapita Sebulan Menurut Kelompok Makanan di Kabupaten Solok, 2021	

	<i>Average Expenditure and Percentage of Average Expenditure Per Capita Per Month by Food Group in Solok Regency, 2021</i>	<i>536</i>
10.5	Rata-rata Pengeluaran dan Presentase Rata-rata Pengeluaran Per Kapita Sebulan Menurut Kelompok Bukan Makanan di Kabupaten Solok, 2021	
	<i>Average Expenditure and Percentage of Average Expenditure Per Capita Per Month Non- Food Group in Solok Regency, 2021</i>	<i>537</i>
10.6	Jumlah Ketersediaan Pangan Utama (Ton) per Kecamatan di Kabupaten Solok, 2021	
	<i>Number of Main Food Availability (Ton) by Sub District at Solok Regency, 2021</i>	<i>538</i>
10.7	Jumlah Ketersediaan Pangan Utama (Ton) per Kecamatan di Kabupaten Solok, 2021	
	<i>Number of Main Food Availability (Ton) by Sub District at Solok Regency, 2021</i>	<i>539</i>
11.	PERDAGANGAN	
	TRADE	541
11.1	Banyaknya Pasar di Kabupaten Solok, 2021	
	<i>Frequency of Market at Solok Regency, 2021</i>	<i>548</i>
11.2	Banyaknya Perusahaan yang Telah Diterbitkan Tanda Daftar Perusahaan Kabupaten Solok, 2021	
	<i>Number of Establish Who Registered by Legal Status Solok Regency, 2021</i>	<i>549</i>
11.3	Banyaknya Perusahaan Pendaftaran Baru dan yang Memperpanjang Status Perusahaan di Kabupaten Solok, 2021	
	<i>Number of New and Those Extending Their Status in Solok Regency, 2021</i>	<i>550</i>
11.4	Jumlah Perizina dan Pelayanan DPMPSTPNAKER di Kabupaten Solok, 2021	
	<i>Number of Licenses and Service of The Licensing Services Office Solok Regency, 2021</i>	<i>551</i>
11.5	Persediaan Beras di Perum Bulog - Sub Divre Solok , 2021	

	<i>Stock of Rice in Perum Bulog-Sub Drive of Solok, 2021</i>	<i>554</i>
11.6	Penyaluran Beras Oleh Perum Bulog - Sub Divre Solok, 2021 <i>Distribution of Rice in Perum Bulog-Sub Drive of Solok, 2021</i>	<i>555</i>
11.7	Pengadaan dan Kiriman Beras Bulog dari Padang, 2021 <i>Procurement and Dropping of Rice From Padang , 2021</i>	<i>556</i>
11.8	Jumlah Beras di Gudang Beras BGBB Koto Baru Menurut Bulan, 2021(kg) <i>Capacity Rice in GBB Koto Baru, 2021(kg)</i>	<i>557</i>
12.	SISTEM NERACA REGIONAL	
	SYSTEM OF REGIONAL ACCOUNTS	559
12.1	Produk Domestik Regional Bruto Atas Dasar Harga Berlaku Menurut Lapangan Usaha di Kabupaten Solok(miliar rupiah), 2017–2021 <i>Gross Regional Domestic Product at Current Market Prices by Industry in Solok Regency (billion rupiahs), 2017–2021</i>	<i>570</i>
12.2	Produk Domestik Regional Bruto Atas Dasar Harga Konstan 2010 Menurut Lapangan Usaha di Kabupaten Solok (miliar rupiah), 2017–2021 <i>Gross Regional Domestic Product at 2010 Constant Market Prices by Industry in Solok Regency (billion rupiahs), 2017–2021</i>	<i>572</i>
12.3	Distribusi Persentase Produk Domestik Regional Bruto Atas Dasar Harga Berlaku Menurut Lapangan Usaha di Kabupaten Solok, 2017–2021 <i>Percentage Distribution of Gross Regional Domestic Product at Current Market Prices by Industry in Solok Regency, 2017–2021</i>	<i>574</i>
12.4	Laju Pertumbuhan Produk Domestik Regional Bruto Atas Dasar Harga Konstan 2010 Menurut Lapangan Usaha di Kabupaten Solok (persen), 2017–2021 <i>Growth Rate of Gross Regional Domestic Product at 2010 Constant Market Prices by Industry di Solok Regency (percent), 2017–2021</i>	<i>576</i>
12.5	Produk Domestik Regional Bruto Atas Dasar Harga Berlaku Menurut Jenis Pengeluaran di Kabupaten Solok (miliar rupiah), 2016–2020 <i>Gross Regional Domestic Product at Current Market Prices by Type of</i>	

	<i>Expenditure in Solok Regency (billion rupiahs), 2016–2020.....</i>	<i>578</i>
12.6	Produk Domestik Regional Bruto Atas Dasar Harga Konstan 2010 Menurut Jenis Pengeluaran di Kabupaten Solok (miliar rupiah), 2016–2020 <i>Gross Regional Domestic Product at 2010 Constant Market Prices by Type of Expenditure in Solok Regency (billion rupiahs), 2016–2020</i>	<i>579</i>
13.	PERBANDINGAN ANTAR KABUPATEN/KOTA REGENCY/MUNICIPAL IN COMPARISON	581
13.1	Jumlah Penduduk Menurut Kab/Kota di Provinsi Sumatera Barat, 2018-2021 <i>Population by Regency/Municipality in Sumatera Barat province 2018-2021</i>	<i>587</i>
13.2	Laju Pertumbuhan PDRB Menurut Harga Konstan Kabupaten/Kota di Sumatera Barat, 2018-2021 <i>Growth Rate of Gross Regional Domestic Product at Constant by Regency/Municipality in Sumatera Barat Province, 2018-2021</i>	<i>588</i>
13.3	Jumlah Penduduk Miskin Menurut Kab/Kota di Provinsi Sumatera Barat (ribuan), 2017-2021 <i>Number of Population Below the Poverty Line by Regency/Municipality in Sumatera Barat Province (thousand), 2017-2021</i>	<i>589</i>
13.4	Indeks Pembangunan Manusia (IPM) Menurut Kab/Kota di Sumatera Barat, 2017-2021 <i>Human Development Index by Regency/Municipality in Sumatera Barat Province, 2017-2021</i>	<i>590</i>
13.5	Angka Harapan Hidup (AHH) Menurut Kab/Kota di Provinsi Sumatera Barat, 2017-2021 <i>Life Expectancy at Birth by Regency/Municipality in Sumatera Barat Province, 2017-2021</i>	<i>591</i>
13.6	Angka Harapan Lama Sekolah Menurut Kab/Kota di Provinsi Sumatera Barat, 2017-2021 <i>Expected Years of Schooling by Regency/Municipality in Sumatera Barat Province, 2017-2021</i>	<i>592</i>

13.7	Rata-rata Lama Sekolah Menurut Kab/Kota di Provinsi Sumatera Barat, 2017-2021 <i>Mean Year of Schooling by Regency/Municipality in Sumatera Barat Province, 2017-2021</i>	593
13.8	Pengeluaran Per Kapita Disesuaikan Menurut Kab/Kota di Provinsi Sumatera Barat, 2017-2021 <i>Purchasing Power Parity by Regency/Municipality in Sumatera Barat Province, 2017-2021</i>	594

DAFTAR GAMBAR/LIST OF FIGURES

		Halaman Page
1.1	Persentase Luas Daerah menurut Kecamatan di Kabupaten Solok (%) , 2021 <i>Percentage of Subdistrict's Area in Solok Regency (%) , 2021</i>	8
1.2	Rata-rata Curah Hujan di Kabupaten Solok (mm/bulan), 2021 <i>Average of Rainfall by Station in Solok Regency (mm/month), 2021</i>	9
2.1	Jumlah Nagari dan Jorong Menurut Kecamatan di Kabupaten Solok, 2021 <i>Number of Nagari and Jorong by Subdistrict in Solok Regency, 2021 ...</i>	36
2.2	Jumlah Pegawai Negeri Sipil Menurut Tingkat Kepangkatan dan Jenis Kelamin di Kabupaten Solok, Desember 2019-2021 <i>Number of Civil Servants by Hierarchy and Sex in Solok Regency, December 2019-2021</i>	37
3.1	Persentase Penduduk Menurut Kecamatan di Kabupaten Solok, 2021 <i>Percentage of Population by Sub District in Solok Regency, 2021</i>	114
3.2	Jumlah Pencari Kerja Terdaftar Menurut Umur dan Jenis Kelamin di Kabupaten Solok, 2021 <i>Number of Job Seekers That Have Been Placed by Age and Gender in Solok Regency, 2021</i>	115
4.1	Angka Partisipasi Kasar (APK) Menurut Jenjang Pendidikan di Kabupaten Solok, 2020-2021 <i>Gross Enrolment Rate by Educational Level in Solok Regency, 2020-2021</i>	153
4.2	Banyaknya Pasien Menurut Jenis Penyakit Utama di Kabupaten Solok, 2021 <i>Number of Patients by Main Disease in Solok Regency, 2021.....</i>	154
5.1	Padi dan Palawija Menurut Produksi (Ton) di Kabupaten Solok, 2020-2021 <i>Paddy and Palawija by Poduction (Ton) In Solok Regency, 2020-2021</i>	329
5.2	Produksi Buah–Buahan dan Sayuran Tahunan Menurut Jenis Tanaman di Kabupaten Solok (Kwintal), 2021	

	<i>Production of Annual Fruits and Vegetables by Kind of Plant in Solok Regency (Qui), 2021</i>	330
6.1	Jumlah Pelanggan Listrik di Kabupaten Solok, 2017 - 2021 <i>Number of Electricity Customers in Solok Regency, 2017 - 2021</i>	446
6.2	Jumlah Pelanggan dan Air yang Disalurkan Menurut Rayon di Kabupaten Solok, 2021 <i>Number of Customers and Distributed Water by Area in Solok Regency, 2021</i>	447
7.1	Jumlah Wisatawan Dalam Negeri yang Berkunjung di Kabupaten Solok, 2018-2021 <i>Number of Domestic Tourist Coming in Solok Regency, 2018-2021</i>	462
7.2	Banyaknya Objek Wisata Menurut Kecamatan di Kabupaten Solok, 2021 <i>Number of Tourism Object by Sub District in Solok Regency, 2021</i>	463
8.1	Panjang Jalan Menurut Kondisi Jalan di Kabupaten Solok (km), 2021 <i>Length of Roads by Condition in Solok Regency (km), 2021</i>	481
8.2	Jumlah Menara Telekomunikasi Menurut Penyedia di Kabupaten Solok, 2021 <i>The Number of Telecommunication Tower by Provider in Solok Regency, 2021</i>	482
9.1	Banyaknya Koperasi Unit Desa Menurut Kecamatan di Kabupaten Solok, 2021 <i>Number of Village Unit Cooperative by Subdistrict in Solok Regency, 2021</i>	511
9.2	Harga Pembelian Beras di Kabupaten Solok, 2010 - 2021 <i>Rice Purchased Price in Solok Regency, 2010 - 2021</i>	512
10.1	Presentase Rata-rata Pengeluaran Per Kapita Sebulan Menurut Kelompok Makanan di Kabupaten Solok, 2021 <i>Percentage of Average Expenditure Per Capita Per Month by Food Group in Solok Regency, 2021</i>	531
10.2	Presentase Rata-rata Pengeluaran Per Kapita Sebulan Menurut Kelompok Bukan Makanan di Kabupaten Solok, 2021	

	<i>Percentage of Average Expenditure Per Capita Per Month by Non-Food Group in Solok Regency, 2021</i>	<i>532</i>
11.1	Banyaknya Pasar di Kabupaten Solok, 2021 <i>Frequency of Market at Solok Regency, 2021</i>	<i>546</i>
11.2	Banyaknya Perusahaan Pendaftaran Baru dan yang Memperpanjang Status Perusahaan SIUP di Kabupaten Solok, 2021 <i>Number of New and Those Extending Their SIUP Status in Solok Regency, 2021</i>	<i>547</i>
12.1	Produk Domestik Regional Bruto Atas Dasar Harga Berlaku di Kabupaten Solok (miliar rupiah), 2017–2021 <i>Gross Regional Domestic Product at Current Market Prices in Solok Regency (billion rupiahs), 2017-2021</i>	<i>568</i>
12.2	Laju Pertumbuhan Produk Domestik Regional Bruto Atas Dasar Harga Konstan 2010 di Kabupaten Solok (persen), 2017-2021 <i>Growth Rate of Gross Regional Domestic Product at 2010 Constant Market Prices in Solok Regency (percent), 2017-2021</i>	<i>569</i>
13.1	Indeks Pembangunan Manusia (IPM) Menurut Kab/Kota di Sumatera Barat, 2021 <i>Human Development Index by Regency/Municipality in Sumatera Barat, 2021</i>	<i>585</i>
13.2	Angka Harapan Hidup (AHH) Menurut Kab/Kota di Sumatera Barat, 2021 <i>Life Expectancy at Birth by Regency/Municipality in Sumatera Barat, 2021</i>	<i>586</i>

PENJELASAN UMUM/EXPLANATORY NOTES

Tanda-tanda, satuan-satuan, dan lain-lainnya yang digunakan dalam publikasi ini adalah sebagai berikut:

Symbols, measurement units, and acronyms which are used in this publication, are as follows:

1. TANDA-TANDA/SYMBOLS

Data tidak tersedia/Data not available	: ...
Tidak ada atau nol /Null or zero	: -
Data dapat diabaikan/Data negligible	: 0
Tanda decimal/Decimal point	: ,
Data tidak dapat ditampilkan/Not applicable	: NA
Angka estimasi/Estimated figures	: e
Angka diperbaiki/Revised figures	: r
Angka sementara/Preliminary figures	: x
Angka sangat sementara/Very preliminary figures	: xx
Angka sangat sangat sementara/Very very preliminary figures	: xxx

2. SATUAN/UNITS

barel/barrel	: 158,99 liter/litres = 1/6,2898 m ³
hektar (ha)/hectare (ha)	: 10 000 m ²
kilometer (km)/kilometres (km)	: 1 000 meter/meters (m)
knot/knot	: 1,8523 km/jam (km/hour)
kuintal/quintal	: 100 kg
KWh	: 1 000 Watt hour
MWh	: 1 000 KWh
liter (untuk beras)/litre (for rice)	: 0,80 kg
MMSCF	: 1/35,3 m ³
metrik ton (m.ton)/metric ton (m. ton)	: 0,98421 long ton = 1 000 kg
ons/ounce	: 28,31 gram/grams
ton	: 1 000 kg

Satuan lain: buah, dus, butir, helai/lembar, kaleng, batang, pulsa, ton kilometer (ton-km), jam, menit, persen (%).

Other units: unit, pack, pieces, sheet, tin, pulse, ton-kilometres(ton-km), hour, minute, percent (%).

Perbedaan angka di belakang koma disebabkan oleh pembulatan angka.

The difference in decimal numbers is caused by rounding.

DAFTAR SINGKATAN/ LIST OF ABBREVIATIONS

- BCG : Bacillus Calmette Guerin
DPT : Difteri, Pertusis, Tetanus
TT : Tetanus Toxoid
Pustu : Puskesmas pembantu/*Auxiliary Public Health Center*
SIUP : Surat Ijin Usaha Perdagangan/*Trading Permission Letter*
PLN : Perusahaan Listrik Negara / *State Electricity Company*
PDAM : Perusahaan Daerah Air Minum / *Local water company*
Telkom : Telekomunikasi
UPTD : Unit Pelaksana Teknis Daerah / *Regional Technical Implementation Unit*
TK : Taman Kanak-kanak / *Kindergarten School*
SD : Sekolah Dasar / *Primary School*
SLTP : Sekolah Lanjutan Tingkat Pertama / *Lower Secondary School*
SLTA : Sekolah Lanjutan Tingkat Atas / *Upper Secondary School*
Polres : Kepolisian Resort / *Resort Police*
HAM : Hak Asasi Manusia / *Human Rights*
Gerindra : Gerakan Indonesia Raya
Golkar : Golongan Karya
Nasdem : Nasional Demokrat
Puskesmas : Pusat Kesehatan Masyarakat / *Community Health Centers*
HB : Hepatitis
K1 : Kunjungan baru ibu hamil / *New visit of pregnant women*
K4 : Kunjungan 4 kali selama masa kehamilan / *4 visits during pregnancy*
ISPA : Infeksi Saluran Pernapasan Akut / *Acute Respiratory Infections*
IUD : *Intrauterine Device*
MOW : Metode Operasi Wanita / *Female Operation Method*
MOP : Metode Operasi Pria / *Male Operation Method*

Statistik Kunci, 2018–2020 Key Statistics, 2018–2020

Rincian/Description	Satuan/Unit	2018	2019	2020
(1)	(2)	(5)	(6)	(7)
SOSIAL/SOCIAL				
Penduduk ¹ <i>Population¹</i>	<i>orang/person</i>	371 105	373 414	391 497
Laju Pertumbuhan Penduduk ¹ <i>Population Growth¹</i>	%	0,74	0,75	1,17
Angka Harapan Hidup ^{1-e₀} <i>Life Expectancy Rate¹</i>	<i>tahun/years</i>	67,95	68,34	68,58
Angka Melek Huruf Usia 15+ <i>Literacy Rate Aged 15+</i>	%	99,72	99,44	98,96
Tingkat Partisipasi Angkatan Kerja -TPAK ² <i>Labour Force Participation Rate-LFPR²</i>	%	68,10	70,60	74,64
Tingkat Pengangguran Terbuka-TPT ² <i>Unemployment Rate-UR²</i>	%	6,12	4,72	4,65
Penduduk Miskin ³ <i>Poor People³</i>	<i>ribu/thousand</i>	32,89	29,74	29,28
Persentase Penduduk Miskin ³ <i>Percentage of Poor People³</i>	%	8,88	7,98	7,81
Gini Rasio <i>Gini Ratio</i>	–	0,303	0,285	0,277
Indeks Pembangunan Manusia-IPM ⁴ <i>Human Development Index⁴</i>	–	68,60	69,08	69,08
Angka Harapan Lama Sekolah <i>Expected Years of Schooling</i>	<i>tahun/years</i>	13,02	13,03	13,04
Rata-rata Lama Sekolah <i>Mean Year of Schooling</i>	<i>tahun/years</i>	7,84	7,85	7,86
EKONOMI/ECONOMIC				
Produk Domestik Bruto (PDB) Harga Berlaku ⁵ <i>Gross Domestic Bruto (GDP) at Current Price⁵</i>	<i>ribu/thousand</i>	12 653,86	13 578,37	13 511,12
Produk Domestik Bruto (PDB) Harga Konstan ⁵ <i>Gross Domestic Bruto (GDP) at Constant Price⁵</i>	<i>ribu/thousand</i>	9 430,22	9 905,14	9 794,24
Laju Pertumbuhan Ekonomi ⁶ / <i>Economic Growth⁶</i>	%	5,19	5,04	-1,12
Pengeluaran per Kapita Disesuaikan <i>Adjusted Expenditure Per Capita</i>	<i>ribu/thousand</i>	10 035	10 309	10 171

- Catatan/Notes: ¹ Data 2006–2009: berdasarkan hasil SUPAS 2005; mulai 2010: Hasil proyeksi penduduk Indonesia 2010–2035 (pertengahan tahun/Juni)/Data in 2006–2009: based on SUPAS 2005; since 2010: The result of Indonesia population projection 2010–2035 (mid year/June)
- ² Kondisi Agustus/Condition at August
- ³ Kondisi Maret/Condition at March
- ⁴ Sejak tahun 2010, IPM dihitung dengan metode baru. Komponen IPM metode baru adalah angka harapan hidup saat lahir, harapan lama sekolah, rata-rata lama sekolah, dan pengeluaran per kapita/Since 2010, HDI was calculated using new method. New HDI component are life expectancy at birth, expected years of schooling, means years of schooling, and expenditure per capita
- ⁵ Mulai tahun 2010 mengadopsi System of National Account 2008 (SNA 2008)/Since 2010 is in line with System of National Account 2008 (SNA 2008)
- ⁶ Sebelum 2011 menggunakan tahun dasar 2000 (2000=100), mulai 2011 menggunakan tahun dasar 2010 (2010=100)/Before 2011 using 2000 base year (2000=100), since 2011 using 2010 base year (2010=100)

GEOGRAFI DAN IKLIM

Geography and Climate

BAB

Chapter

01



Kabupaten Solok merupakan kabupaten yang termasuk bagian dari Provinsi Sumatera Barat. Kabupaten Solok merupakan dataran tinggi dengan ketinggian 284 m – 1.458 m diatas permukaan laut.

Solok Regency is a regency that is part of the Province of Sumatera Barat. Solok Regency is a plateau with an altitude of 284 m - 1,458 m above sea level.

Luas Wilayah

KABUPATEN SOLOK

Area of Solok Regency

3.738 km²

Batas Wilayah

Kabupaten Solok

Geographical Location of Solok Regency

- U** North
Kabupaten Tanah Datar
Tanah Datar Regency
- S** South
Kabupaten Solok Selatan
Solok Selatan Regency
- T** East
Kota Sawahlunto
Sawahlunto Municipality
- B** West
Kabupaten Pesisir Selatan & Kota Padang
Pesisir Selatan Regency & Padang Municipality

Jumlah Hari Hujan di Kabupaten Solok Tahun 2021

Number of Rainy Days in Solok Regency, 2021

172

Hari / Days



PENJELASAN TEKNIS

1. Secara astronomis, kabupaten Solok terletak antara 000 32' dan 010 46' Lintang Selatan dan antara 10025'-10141' Bujur Timur.
2. Berdasarkan posisi geografisnya, Kabupaten Solok memiliki batas-batas: Utara—Kabupaten Tanah Data, Selatan—Kabupaten Solok Selatan, Barat—kota Padang dan Kabupaten Pesisir Selatan; Timur—Kota Sawahlunto.
3. Kabupaten Solok terdiri dari 14 Kecamatan Badan Pusat Statistik (BPS) telah melakukan pendataan Potensi Desa (Podes) sejak tahun 1980. Sejak saat itu, Podes dilaksanakan secara rutin sebanyak 3 kali dalam kurun waktu sepuluh tahun untuk mendukung kegiatan sensus penduduk, sensus Pertanian, ataupun sensus Ekonomi. Dengan demikian, fakta penting terkait ketersediaan infrastruktur dan potensi yang dimiliki oleh setiap wilayah dapat dipantau perkembangannya secara berkala dan terus menerus.
4. Sejak tahun 2008, pendataan Podes mengalami perubahan dengan adanya penambahan kuesioner suplemen kecamatan dan kabupaten/kota. Penambahan kuesioner tersebut bertujuan untuk meningkatkan manfaat data Podes bagi para konsumen data dan pemerintah daerah dalam perencanaan

TECHNICAL NOTES

1. *Astronomically, Solok Regency is located between 000 32' and 010 46' South latitude, and between 100 25' and 101 41' East longitude.*
2. *In terms geographic position, Solok Regency has boundaries as follows: North—Tanah Datar Regency; South—Solok Selatan Regency; West—Pdang City and Pesisir Selatan Regency; East—Sawahlunto City.*
3. *Solok Regency has 14 Sub District BPS-Statistics Indonesia has already recorded village potential (Podes) since 1980. Since then, Podes regularly implemented 3 (three) times within ten years to support the activities of the Population Census, Agriculture Census, or Economic Census. Thus, important facts related to the availability of infrastructure and the potential possessed by each region can be monitored regularly and continually.*
4. *Since 2008, Podes has been changed especially in providing additional information from Sub District and regency/municipality, using separate questionnaires. The goal of these changes is to provide more benefits for data users and local government in regional development in regional development planning.*

- pembangunan wilayah.
5. Data Podes merupakan satu-satunya sumber data kewilayahan yang muatannya beragam dan member gambaran tentang situasi pembangunan suatu wilayah (regional). Ini berbeda dengan data dari hasil pendekatan rumah tangga yang lebih menekankan pada dimensi aktivitas sektoral. Keduanya sama penting dan menjadi kekayaan BPS.
 6. Cakupan wilayah Pencacahan Podes dilakukan secara sensus terhadap seluruh wilayah administrasi pemerintahan terendah setingkat desa (yaitu desa, kelurahan, nagari, Unit Pemukiman Transmigrasi (UPT)) yang masih dibina oleh kementerian terkait. Berdasarkan hasil Podes 2014, ada sebanyak 82.190 wilayah setingkat desa yang tersebar di 511 kabupaten/ kota.
 7. Metode Pengumpulan Data/ Pengumpulan data Podes 2014 dilakukan melalui wawancara langsung oleh petugas terlatih dengan narasumber yang relevan. Petugas adalah aparatur ataupun mitra kerja BPS Kabupaten/ Kota, sementara narasumber adalah kepala desa/lurah atau narasumber lain yang memiliki pengetahuan terhadap wilayah target pencacahan.
 8. Desa/Kelurahan Tepi Laut adalah desa/kelurahan yang
5. *Podes data is the only one source of spatial data consisting of various information and providing a picture of development progress in a region. The Podes data are different from data resulted from household surveys focusing on the dimension of sectoral activities. Both kind of data are important and become the trade mark of BPS on the data richness aspect.*
 6. *Podes Coverage Podes enumeration is implemented as a census of the lowest governmental administrative region equivalent to village (i.e. village, sub-Sub District, nagari, and Transmigration Settlement Unit which is still fostered by the relevant ministries). There were 82,190 village-level areas spread over 511 regencies/ municipalities based on the result of Podes 2014.*
 7. *Method of Data Collection Data collection of Podes 2014 carried out through direct interviews by trained personnel with relevant respondents. The interviewers are BPS Regency/City personnel or partners, meanwhile, the selected respondents are the village head/sub-Sub District head or other respondents who have the knowledge towards the target area of enumeration.*
 8. *Coastal Village/Coastal Sub-Sub District is a village/sub-Sub District*

sebagian atau seluruh wilayahnya bersinggungan langsung dengan laut, baik berupa pantai maupun tebing karang.

9. Desa/Kelurahan Lereng/Puncak adalah desa/kelurahan yang wilayahnya tidak bersinggungan langsung dengan laut.

which some areas are intersect/directly adjacent to the sea, either gently sloping/flat beach or cliffs/reef.

9. *Non Coastal Village/Non Coastal Sub-Sub District is a village which has no area that intersect/directly adjacent to the sea.*

ULASAN

Kabupaten Solok merupakan dataran tinggi dengan ketinggian 284 m – 1.458 m diatas permukaan laut, terletak pada posisi 00°32' dan 01°46' Lintang Selatan, serta 100°25'– 101°41' Bujur Timur . Luas wilayah Kabupaten Solok, adalah berupa daratan seluas 3.738 km².

Wilayah administrasi Kabupaten Solok terdiri dari 14 wilayah Kecamatan, luas daratan masing-masing Kecamatan, yaitu: Pantai Cermin (366 km²), Lembah Gumanti (439 km²), Hiliran Gumanti (284 km²), Payung Sekaki (392 km²), Tigo Lurah (575 km²), Lembang Jaya (94 km²), Danau Kembar (76 km²), Gunung Talang (385 km²), Bukit Sundi (109 km²), IX Koto Sungai Lasi (171 km²), Kubung (192 km²), X Koto Diatas (257 km²) dan Junjung Sirih (147 km²).

Jarak antara Ibukota Kabupaten ke Kecamatan :

1. Gunung Talang – Pantai Cermin : 66 Km.
2. Gunung Talang – Lembah Gumanti : 36 Km
3. Gunung Talang – Hiliran Gumanti : 50 Km
4. Gunung Talang – Payung Sekaki : 35 Km
5. Gunung Talang – Tigo Lurah : 95 Km
6. Gunung Talang – Lembang Jaya : 34,5 Km
7. Gunung Talang – Danau Kembar : 26 Km

DESCRIPTION

Solok Regency is an area with average high 284 m – 1.458 m of sea surface, it is located between 00°32' dan 01°46' south latitude, 119°22' and 124°22' east longitude. Solok Regency area is shaped in land by 3.738 km².

Solok Regency is divided into 14 Sub District, the land area of Sub District is Pantai Cermin (366 km²), Lembah Gumanti (439 km²), Hiliran Gumanti (284 km²), Payung Sekaki (392 km²), Tigo Lurah (575 km²), Lembang Jaya (94 km²), Danau Kembar (76 km²), Gunung Talang (385 km²), Bukit Sundi (109 km²), IX Koto Sungai Lasi (171 km²), Kubung (192 km²), X Koto Diatas (257 km²) X Koto Singkarak (251 km²) and Junjung Sirih (147 km²).

Distance between Regency Capital to Sub District:

1. *Gunung Talang – Pantai Cermin : 66 Km.*
2. *Gunung Talang – Lembah Gumanti : 36 Km*
3. *Gunung Talang – Hiliran Gumanti : 50 Km*
4. *Gunung Talang – Payung Sekaki : 35 Km*
5. *Gunung Talang – Tigo Lurah : 95 Km*
6. *Gunung Talang – Lembang Jaya : 34,5 Km*
7. *Gunung Talang – Danau Kembar : 26 Km*

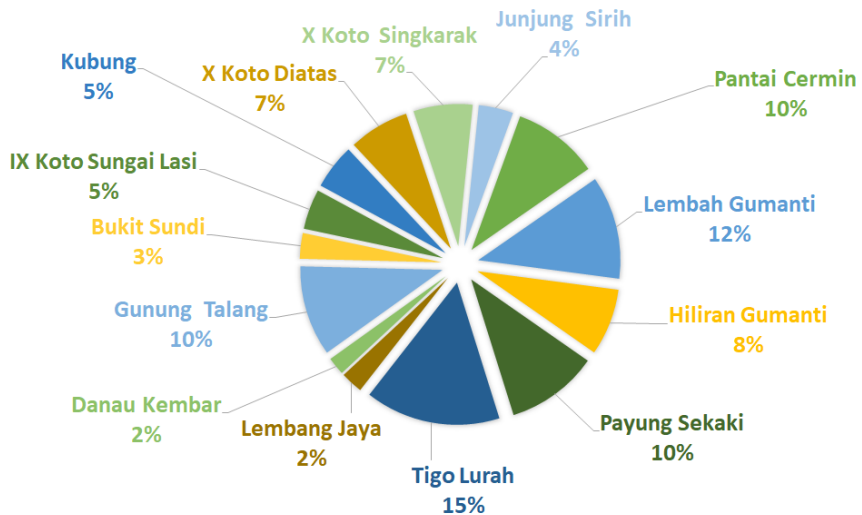
- | | |
|---|--|
| 8. Gunung Talang – Bukit Sundi : 21 Km | 8. <i>Gunung Talang – Bukit Sundi : 21 Km</i> |
| 9. Gunung Talang – IX Koto Sungai Lasi: 37 Km | 9. <i>Gunung Talang – IX Koto Sungai Lasi: 37 Km</i> |
| 10. Gunung Talang – Kubung : 22 Km | 10. <i>Gunung Talang – Kubung : 22 Km</i> |
| 11. Gunung Talang – X Koto Diatas : 59 Km | 11. <i>Gunung Talang – X Koto Diatas : 59 Km</i> |
| 12. Gunung Talang – X Koto Singkarak: 39 Km | 12. <i>Gunung Talang – X Koto Singkarak: 39 Km</i> |
| 13. Gunung Talang – Junjung Sirih : 45 Km | 13. <i>Gunung Talang – Junjung Sirih : 45 Km</i> |

Wilayah Kabupaten Solok bagian utara berbatasan dengan Kabupaten Tanah Datar, bagian timur berbatasan dengan Kota Sawahlunto, bagian selatan berbatasan dengan Kabupaten Solok Selatan, dan bagian barat berbatasan Kota Padang dan Kabupaten Pesisir Selatan.

Territorial Boundaries of Solok Regency in northern area bordered by Tanah Datar Regency, eastern area border on Solok Regency, southern area border on Solok Selatan Regency, and western area bordered by Padang City and Pesisir Selatan Regency.

Gambar 1.1
Figures

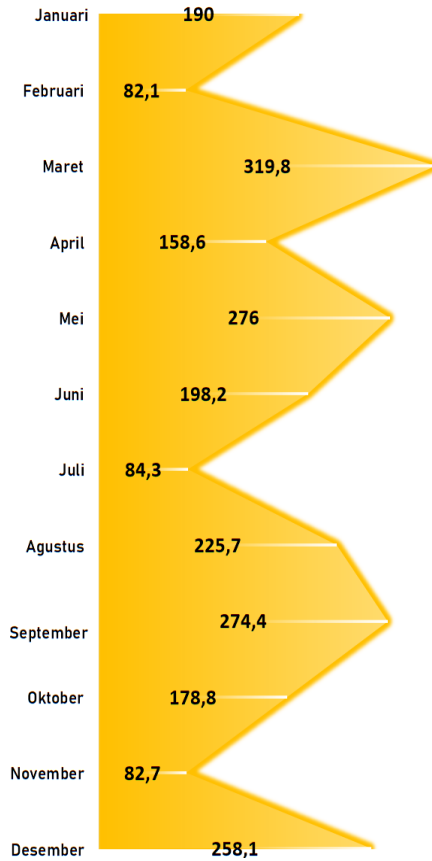
Persentase Luas Daerah menurut Kecamatan di Kabupaten Solok (%), 2021
Percentage of Subdistrict's Area in Solok Regency (%), 2021



Sumber/Source : Berdasarkan Peraturan Menteri Dalam Negeri No. 66 Tahun 2011 tanggal 28 Desember 2011
Based on Minister Of Home Affairs Regulation No 66/2011, December 28,2011

Gambar 1.2
Figures

Rata-rata Curah Hujan di Kabupaten Solok (mm/bulan), 2021
Average of Rainfall by Station in Solok Regency (mm/ month), 2021



Sumber/Source: Dinas Pertanian Kabupaten Solok/ Agriculture Department of Solok Regency

1.1 KEADAAN GEOGRAFI GEOGRAPHY CONDITION

Tabel 1.1.1 **Luas Daerah dan Persentase Terhadap Luas Kabupaten Solok, 2021**
Table 1.1.1 **Total Area and Number of Islands by Subdistrict in Solok Regency, 2021**

Kecamatan Subdistrict	Ibukota Kecamatan Capital of Subdistrict	Luas ¹ (km ²) Total Area ¹ (square.km)
(1)	(2)	(3)
Pantai Cermin	Surian	366
Lembah Gumanti	Alahan Panjang	439
Hiliran Gumanti	Talang Babungo	284
Payung Sekaki	Sirukam	392
Tigo Lurah	Batu Bajanjang	575
Lembang Jaya	Bukik Sileh	94
Danau Kembar	Simpang Tj. Nan IV	76
Gunung Talang	Talang	385
Bukit Sundi	Muaro Paneh	109
IX Koto Sungai Lasi	Sungai Lasi	171
Kubung	Koto Baru	192
X Koto Diatas	SulitAir	257
X Koto Singkarak	Singkarak	251
Junjung Sirih	Panninggahan	147
Kabupaten Solok	Gunung Talang	3 738

Lanjutan Tabel/*Continued Table* 1.1.1

Kecamatan Subdistrict	Persentase terhadap Luas Kabupaten Percentage to Regency's Area	Jumlah Pulau² Number of Islands²
(1)	(4)	(5)
Pantai Cermin	9,79	-
Lembah Gumanti	11,74	-
Hiliran Gumanti	7,60	-
Payung Sekaki	10,49	-
Tigo Lurah	15,38	-
Lembang Jaya	2,51	-
Danau Kembar	2,03	-
Gunung Talang	10,30	-
Bukit Sundi	2,92	-
IX Koto Sungai Lasi	4,57	-
Kubung	5,14	-
X Koto Diatas	6,88	-
X Koto Singkarak	6,72	-
Junjung Sirih	3,93	-
Kabupaten Solok	100,00	-

Catatan/Note: ¹ Berdasarkan Peraturan Menteri Dalam Negeri Nomor 137 Tahun 2017 tanggal 29 Desember 2017/*Based on Minister of Home Affairs Regulation Number 137/2017, December 29, 2017*

² Berdasarkan informasi Kementerian Dalam Negeri Tahun 2018/*Based on information from Ministry of Home Affairs, 2018*

Sumber/Source: Kementerian Dalam Negeri/*Ministry of Home Affairs*

Tabel
Table 1.1.2**Tinggi Wilayah Diatas permukaan Laut (DPL) Menurut Kecamatan di Kabupaten Solok, 2021**
Height Above Mean Sea Level (AMSL) by Sub District in Solok Regency, 2021

Kecamatan Subdistrict	Ketinggian (meter dpl) Altitude		Jarak ke Ibukota Kabupaten Solok Distance to the Capital of Solok Regency
	Terendah Lowest	Tertinggi Highest	
(1)	(2)	(3)	(4)
Pantai Cermin	862	1 028	66,00
Lembah Gumanti	1 382	1 458	36,00
Hiliran Gumanti	1 375	1 458	50,00
Payung Sekaki	873	930	35,00
Tigo Lurah	709	930	95,00
Lembang Jaya	1 049	1 200	34,50
Danau Kembar	1 029	1 200	26,00
Gunung Talang	829	950	10,00
Bukit Sundi	469	490	21,00
IX Koto Sungai Lasi	284	329	37,00
Kubung	367	388	22,00
X Koto Diatas	654	753	59,00
X Koto Singkarak	299	369	39,00
Junjung Sirih	297	369	45,00
Kabupaten Solok	829	950	1,00

Sumber/Source: Kantor Pertanahan Kabupaten Solok/ Land Office of Solok Regency

Tabel
Table 1.1.3**Ibukota Kecamatan dan Jarak ke Ibukota Kabupaten Solok (km), 2021**
Sub District Capital And Distance to Solok Regency Capital (km), 2021

Kecamatan Subdistrict	Ibukota Kecamatan Capital of Sub District	Jarak (km) Distance (km)
(1)	(2)	(3)
Pantai Cermin	Surian	66,00
Lembah Gumanti	Alahan Panjang	36,00
Hiliran Gumanti	Talang Babungo	50,00
Payung Sekaki	Sirukam	35,00
Tigo Lurah	Batu Bajanjang	95,00
Lembang Jaya	Bukik Sileh	34,50
Danau Kembar	Simpang Tj. Nan IV	26,00
Gunung Talang	Talang	10,00
Bukit Sundi	Muaro Paneh	21,00
IX Koto Sungai Lasi	Sungai Lasi	37,00
Kubung	Koto Baru	22,00
X Koto Diatas	SulitAir	59,00
X Koto Singkarak	Singkarak	39,00
Junjung Sirih	Panningahan	45,00
Kabupaten Solok	Gunung Talang	1,00

Sumber/Source: Dinas Pekerjaan Umum dan Penata Ruang/Department of Public Works and Spatial Planning

Tabel
Table 1.1.4**Letak Geografis Menurut Kecamatan di Kabupaten Solok, 2020**
Geographical Location by Sub District in Solok Regency, 2021

Kecamatan Subdistrict	Letak Geografis Geographical Location	
	Lintang Selatan South Latitude	Bujur Timur East Longitude
(1)	(2)	(3)
Pantai Cermin	01 10' 27" dan 01 21' 39"	100 48' 36" dan 100 48' 47"
Lembah Gumanti	00 57' 18" dan 01 13' 32"	100 44' 48" dan 100 55' 45"
Hiliran Gumanti	01 02' 27" dan 01 20' 40"	100 51' 19" dan 101 14' 09"
Payung Sekaki	00 48' 36" dan 01 00' 00"	100 46' 24" dan 100 58' 27"
Tigo Lurah	00 48' 36" dan 01 16' 44"	100 52' 37" dan 101 13' 32"
Lembang Jaya	00 54' 16" dan 00 58' 59"	100 40' 36" dan 100 46' 09"
Danau Kembar	00 57' 48" dan 01 07' 45"	100 36' 55" dan 100 44' 55"
Gunung Talang	01 52' 33" dan 01 04' 40"	100 31' 24" dan 100 41' 58"
Bukit Sundi	00 50' 57" dan 00 59' 34"	100 40' 20" dan 100 46' 36"
IX Koto Sungai Lasi	00 44' 10" dan 00 52' 33"	100 41' 36" dan 100 50' 12"
Kubung	00 47' 30" dan 00 56' 36"	100 31' 16" dan 100 44' 18"
X Koto Diatas	00 32' 14" dan 00 47' 08"	100 35' 12" dan 100 47' 30"
X Koto Singkarak	00 36' 25" dan 00 49' 13"	100 27' 05" dan 100 38' 46"
Junjung Sirih	00 39' 23" dan 00 44' 55"	100 25' 00" dan 100 33' 43"
Kabupaten Solok	00 32' 14" dan 01 46' 45"	100 25' 00" dan 101 41' 41"

Sumber/Source: ATR BPN/ Land Office of Solok Regency

Tabel
Table 1.1.5**Batas-Batas Wilayah Kecamatan di Kabupaten Solok, 2021**
Geographical Location by Sub District in Solok Regency, 2021

Kecamatan Subdistrict	Sebelah/Direction			
	Utara/North	Selatan/South	Timur/East	Barat/West
(1)	(2)	(3)	(4)	(5)
Pantai Cermin	Kec. L. Gumanti	Kab.Sol Sel	Kec.Hiliran gumanti	Kab.Passel
Lembah Gumanti	Kec. Payung sekaki	Kec.Pantai cermin	Kec.Hiliran Gumanti & Kec.Tigo lurah	Kec.Danau kembar
Hiliran Gumanti	Kec. Tigo Lurah	Kec.Pantai cermin	Kec.Tigo Lurah	Kec.Lembah gumanti
Payung Sekaki	Kec. IX Koto Sungai Lasi	Kec.Lembah gumanti	Kec.Tigo Lurah	Kec.Lembang Jaya & Kec.Bukit Sundi
Tigo Lurah	Kab. Sijunjung	Kec.Hiliran gumanti	Kab.Sijunjung	Kec.Lembah gumanti
Lembang Jaya	Kec. Bukit Sundi	Kec.Danau kembar	Kec.Payung sekaki	Kec.Gunung Talang
Danau Kembar	Kec. Lembang jaya	Kab.Passel	Kec.Lembah gumanti	Kec.Gunung Talang
Gunung Talang	Kec. Kubung	Kab.Passel	Kec.Lembang jaya	Kota Padang
Bukit Sundi	Kec. Sungai Lasi	Kec.Lembang jaya	Kec.Payung sekaki	Kec.Kubung
IX Koto Sungai Lasi	Kota Sawahlunto	Kec.Bukit sundi	Kec.Tigo Lurah	Kota Solok
Kubung	Kota Solok	Kec.Gunung Talang	Kec.Bukit Sundi	Kota Padang
X Koto Diatas	Kab. Tanah Datar	Kec.X Koto Singkarak	Kota sawahlunto	Kab.Tanah Datar
X Koto Singkarak	Kec. X Koto diatas	Kec.Kubung	Kec.X Koto diatas	Kec.Junjung Sirih
Junjung Sirih	Kab. Tanah Datar	Kec.X Koto Singkarak	Kec.X Koto diatas	Kab.Pdg Pariaman
Kabupaten Solok	Kab.Tanah Datar	Kab.Sol Sel	Kota Sawahlunto	Kota Padang & Kab.Passel

Sumber/Source: ATR BPN / Land Office of Solok Regency

Tabel 1.1.6 **Nama Gunung dan Tingginya Menurut Kecamatan di Kabupaten Solok, 2021**
Table 1.1.6 **Mountain and Its Height by Sub District in Solok Regency, 2021**

Kecamatan Subdistrict	Nama Gunung Mountain Name	Tinggi Height (m)
(1)	(2)	(3)
Gunung Talang	Talang	2 572

Sumber/Source: BPS Kabupaten Solok/ BPS-Statistics of Solok Regency

Tabel
Table 1.1.7

Nama Sungai Menurut Kecamatan dan Nagari dan Lokasinya di Kabupaten Solok, 2021
River by Sub District and Its Locations in Solok Regency, 2021

Kecamatan Subdistrict	Sungai River	Lokasi Location
(1)	(2)	(3)
Pantai Cermin	Batang Lolo Batang Pisau Hilang Batang Air Dalik Batang Indarung Batang Kulembang Batang Hari	Lolo Lolo Lolo Surian/Lolo Surian Lolo
Lembah Gumanti	Batang Sarasah I Batang Air Dingin Batang Galagah I Batang Gumanti Batang Hari	Air Dingin Air Dingin Alahan Panjang Alahan Panjang/Salimpat Alahan Panjang
Hiliran Gumanti	Batang Lolo Sei. Abu Batang Gumanti Batang Baliang Besar Batang Baliang Kecil	Sungai Abu Talang Babungo/Sungai Abu Talang Babungo Talang Babungo
Payung Sekaki	Batang Lawas Batang Aia Luo Batang Kipek I	Sirukam/Supayang Aia Luo Aia Luo
Tigo Lurah	Batang Palangki I Sungai Gemuruh Batang Sibaso Batang Momong I Batang Simanau Batang Kapujan I	Garabak/Bt Bajanjang/ Rangkiang Luluih Rangkiang Luluih Garabak Lubuak Tareh/Garabak Siamanau Rangkiang Luluih

Lanjutan Tabel/*Continued Table 1.1.7*

Kecamatan Subdistrict	Sungai River	Lokasi Location
(1)	(2)	(3)
Lembang Jaya	Batang Lembang	Selayo Tanang/Bt Banyak/Limau Lunggo/Koto Anau
	Batang Sungai Badak Batang lurah Aia Abu	Koto Anau Balai Bawah
Danau Kembar	Batang Lembang	Kampung Batu
Gunung Talang	Batang Cupak	Cupak
	Batang Paneh Gadang	Sungai Janiah/Cupak
	Batang Sumani	Btg Baru/Koto Gadang Guguak/ Jawi2 Guguak
	Batang Paneh Kaciek	Sungai Janiah
	Batang Sungai Dareh Batang Air Baliang Batang Sipatah	Batang Baru Batang Baru Jawi-jawi Guguak
Bukit Sundi	Batang Halim	Parambahan/Dilam/Kinari
	Batang Lembang	Kinari/Muaro Paneh
	Batang Paneh Gadang	Muaro Paneh
	Batang Sungai Badak	Muaro Paneh
	Batang Sungai Dareh Batang Andaleh	Kinari Parambahan
IX Koto Sungai Lasi	Batang Lawas	Sei Durian/Bukit Bais/Siaro-aro Guguak Sarai
	Batang Rimbo Batang Batang Laing	Guguak Sarai/Sei Jambur/Piunggu/ Indudur Piunggu/Indudur
	Batang Sungai Lasi	Koto Laweh/Indudur
	Batang Indudur	Sungai Jambur
	Batang Luak Sungkai	Piunggu
	Batang Sungai Sariak	Piunggu
	Batang Sungai Jambak	Taruang-taruang
	Batang Sungai Batuang	Taruang-taruang/Piunggu
	Batang Sigaranggang	Siaro-aro
	Batang Koto Tuo	Bukit Bais
	Batang Sungai Pisang	Bukit Bais
	Batang Sawah Tengah I	Sungai Durian
	Batang Sikabu Batang Sonsang	

Lanjutan Tabel/*Continued Table 1.1.7*

Kecamatan Subdistrict	Sungai River	Lokasi Location
(1)	(2)	(3)
Kubung	Batang Gantung I	Gantung Ciri
	Batang Cupak	Koto Baru
	Batang Sumani	Koto Baru
	Batang Lembang	Koto Baru/Selayo/Tanjuang Bingkuang
	Batang Gawan Kaciak	Koto Hilalang/Gt Ciri
	Batang Gawan Besar	Selayo
	Batang Sungai Sarik	Gantung Ciri
	Batang Manungguang	Gantung Ciri
	Batang Anak Air Gantung	Gantung Ciri
	Batang Sungai Buluh	Koto Baru
Batang Simo	Panyakalan	
X Koto Diatas	Batang Katialo	Katialo/Sulit Air
	Batang Aia Tabek	Tanjung Balik
	Batang Kajai	Siberambang
	Batang Balansiah	Paninjauan
	Batang Batu Laweh	Paninjauan
X Koto Singkarak	Batang Imang	Koto Sani/Sumani
	Batang Saniang Baka	Saniang Baka
	Batang Air Raso	Saniang Baka
	Batang Rimbo Panjang	Sumani
Junjung Sirih	Batang Panninggahan	Panninggahan
	Batang Ulu Air	Panninggahan
	Batang Ondoh	Panninggahan
	Batang Muaro Pingai	Muaro Pingai
	Batang Taraso	Muaro Pingai

Sumber/Source: Dinas Pekerjaan Umum dan Penata Ruang/Department of Public Works and Spatial Planning

Tabel 1.1.8 Nama Danau, Panjangnya dan Lebarnya Menurut Kecamatan di Kabupaten Solok, 2021
Name of Lake, Length and Width by District in Solok Regency, 2021

Kecamatan Subdistrict	Danau/Lakes			
	Nama Danau/ Lakes Name	Panjang/Length	Lebar/Width	Luas/Area
(1)	(2)	(3)	(4)	(5)
Lembah Gumanti dan Danau Kembar	Danau Diatas <i>Diatas Lake</i>	6,25	2,75	17,20
Danau Kembar	Danau Dibawah <i>Dibawah Lake</i>	5,62	3,00	16,90
Danau Kembar	Danau Talang <i>Talang Lake</i>	1,50	0,88	1,30
X Koto Singkarak dan Junjung Sirih	Danau Singkarak <i>Singkarak Lake</i>	20,75	6,25	129,69

Sumber/Source: Kantor Pertanahan Kabupaten Solok/ Land Office of Solok Regency

1.2 KEADAAN IKLIM CLIMATE CONDITION

Tabel 1.2.1 Jumlah Hari Hujan dan Curah Hujan di Kabupaten Solok, 2021
Table Climate Condition in Solok Regency, 2021

Uraian <i>Items Matter</i>	2021
(1)	(2)
Jumlah Hari Hujan/ <i>Number of Rainy Days (Days)</i>	172
Curah Hujan/ <i>Rainfall (mm)</i>	2 327,5

Sumber/*Source*: Dinas Pertanian Kabupaten Solok/ *Agriculture Department of Solok Regency*

Tabel
Table 1.2.2**Rata-rata Hari Hujan Menurut Kecamatan di Kabupaten Solok, 2021**
Average of Rainy Day by Station in Solok Regency, 2021

Bulan Month	Stasiun/Station					
	Pantai Cermin	Lembah Gumanti	Hiliran Gumanti	Payung Sekaki	Tigo Lurah	Lembang Jaya
(1)	(2)	(3)	(4)	(5)	(6)	(7)
Januari/January	17	7	13	10	18	16
Februari/February	17	4	6	11	10	10
Maret/March	29	14	22	19	23	22
April/April	13	5	14	11	13	15
Mei/May	24	8	23	13	21	18
Juni/June	17	7	18	11	17	13
Juli/July	10	6	15	10	14	10
Agustus/August	23	8	22	16	22	21
September/September	28	25	23	18	22	21
Oktober/October	19	20	15	14	17	16
November/November	12	15	8	6	8	8
Desember/December	23	22	13	14	21	23
2021	232	141	192	152	206	193
2020	245	125	207	193	213	194

Lanjutan Tabel/*Continued Table 1.2.2*

Bulan <i>Month</i>	Stasiun/Station					
	Danau Kembar	Gunung Talang	Bukit Sundi	IX Koto Sungai Lasi	Kubung	X Koto Diatas
(1)	(8)	(9)	(10)	(11)	(12)	(13)
Januari/ <i>January</i>	15	12	17	14	13	8
Februari/ <i>February</i>	8	4	15	11	13	5
Maret/ <i>March</i>	23	18	24	19	21	14
April/ <i>April</i>	16	11	12	11	13	6
Mei/ <i>May</i>	16	19	19	22	17	12
Juni/ <i>June</i>	17	15	14	12	12	10
Juli/ <i>July</i>	13	8	8	4	9	6
Agustus/ <i>August</i>	22	19	20	17	16	15
September/ <i>September</i>	20	15	24	23	22	15
Oktober/ <i>October</i>	15	18	14	17	16	8
November/ <i>November</i>	14	18	16	7	13	6
Desember/ <i>December</i>	20	15	22	18	19	8
2021	199	172	205	175	184	113
2020	212	162	227	166	197	121

Lanjutan Tabel/*Continued Table 1.2.2*

Bulan Month	Stasiun/Station		
	X Koto Singkarak	Junjung Sirih	Rata-rata/ Average
(1)	(14)	(15)	(16)
Januari/January	12	14	13,3
Februari/February	9	9	9,4
Maret/March	17	20	20,4
April/April	10	11	11,5
Mei/May	19	13	17,4
Juni/June	11	8	13,0
Juli/July	8	5	9,0
Agustus/August	21	13	18,2
September/September	14	14	20,3
Oktober/October	13	11	15,2
November/November	9	4	10,3
Desember/December	14	8	17,1
2021	157	130	175
2020	148	171	184

Sumber/Source: Dinas Pertanian Kabupaten Solok/ Agriculture Department of Solok Regency

Tabel
Table 1.2.3**Rata-rata Curah Hujan Menurut Stasiun (mm/bulan) di
Kabupaten Solok, 2021**
Average of Rainfall by Station in Solok Regency, 2021

Bulan Month	Stasiun/Station					
	Pantai Cermin	Lembah Gumanti	Hiliran Gumanti	Payung Sekaki	Tigo Lurah	Lembang Jaya
(1)	(2)	(3)	(4)	(5)	(6)	(7)
Januari/January	241,0	153,5	185,5	89,0	197,0	422,6
Februari/February	71,0	69,5	32,0	104,0	122,0	150,5
Maret/March	447,0	358,5	376,5	215,0	386,0	447,3
April/April	132,0	105,5	256,5	113,0	161,0	246,8
Mei/May	337,0	236,0	395,5	176,0	295,0	395,5
Juni/June	391,0	165,5	308,5	272,0	303,0	275,5
Juli/July	81,0	120,0	171,0	103,3	84,0	152,1
Agustus/August	202,0	225,5	254,5	194,0	358,0	338,0
September/September	410,0	415,0	357,0	262,0	332,0	330,3
Oktober/October	232,0	162,0	234,5	197,0	152,0	196,5
November/November	74,0	248,0	131,5	57,0	98,0	83,7
Desember/December	303,0	355,0	207,5	231,0	267,0	444,7
2021	2 921,0	2 614,0	2 910,5	2 031,0	2 755,0	3 483,5
2020	2 964,0	2 297,6	2 836,5	2 178,0	2 887,0	2 839,1

Lanjutan Tabel/Continued Table 1.2.3

Bulan Month	Stasiun/Station					
	Danau Kembar	Gunung Talang	Bukit Sundi	IX Koto Sungai Lasi	Kubung	X Koto Diatas
(1)	(8)	(9)	(10)	(11)	(12)	(13)
Januari/January	225,0	173,0	175,5	85,2	203,5	133,5
Februari/February	22,0	33,0	62,3	129,0	60,0	85,5
Maret/March	229,0	277,0	306,7	326,7	242,0	212,0
April/April	287,0	164,0	155,5	152,5	109,8	107,5
Mei/May	187,0	301,0	272,0	293,2	307,5	154,2
Juni/June	121,0	188,0	187,5	91,2	126,5	96,0
Juli/July	132,0	83,0	61,5	20,3	75,0	27,0
Agustus/August	128,0	274,5	258,5	81,1	117,0	250,0
September/September	150,5	241,0	271,0	246,2	220,0	203,5
Oktober/October	191,5	228,0	130,8	145,8	91,5	194,0
November/November	55,2	149,0	80,0	8,2	57,0	30,0
Desember/December	318,0	467,5	233,0	109,6	170,5	133,5
2021	2 043,2	2 579,0	2 194,3	1 689,0	1 780,3	1 626,7
2020	2 050,0	2 412,5	2 108,4	1 631,0	1 882,3	1 605,0

Lanjutan Tabel/*Continued Table* 1.2.3

Bulan Month	Stasiun/Station		
	X Koto Singkarak	Junjung Sirih	Rata-rata/ Average
(1)	(14)	(15)	(16)
Januari/January	198,5	177,0	190,0
Februari/February	130,0	79,0	82,1
Maret/March	344,5	309,0	319,8
April/April	95,0	137,0	158,6
Mei/May	298,5	215,5	276,0
Juni/June	157,0	92,0	198,2
Juli/July	45,5	25,0	84,3
Agustus/August	415,0	63,5	225,7
September/September	233,0	170,0	274,4
Oktober/October	146,5	201,0	178,8
November/November	57,0	29,0	82,7
Desember/December	206,5	166,0	258,1
2021	2 326,5	1 664,0	2 328,6
2020	1 835,6	1 854,5	2 241,5

Sumber/Source: Dinas Pertanian Kabupaten Solok/ Agriculture Department of Solok Regency



Jumlah Pegawai Negeri Sipil Lingkup Pemerintah Daerah Kabupaten Solok pada tahun 2021 tercatat mengalami penurunan sebesar 3,92 persen dibandingkan tahun 2020

The number of Civil Servants in the Solok Regency Local Government in 2021 decreased by 3,92 percent compared to 2020

Jumlah Pegawai KABUPATEN SOLOK

Number of Civil Servants Solok Regency 2021

5.121

Orang
People

Wilayah Administratif

2021

KABUPATEN SOLOK
Administrative Area of Solok Regency

14

Terdapat 14 Kecamatan di Kabupaten Solok

There are 14 Subdistricts in Solok Regency

Terdapat 74 Nagari di Kabupaten Solok. Nagari adalah setingkat dengan keluarahan/desa

There are 74 Nagari in the Regency Solok. Nagari is the same level as village.

74

415

Terdapat 415 Jorong di Kabupaten Solok

There are 415 Jorongin Solok Regency



PENJELASAN TEKNIS

1. Anggota Dewan Perwakilan Rakyat Daerah (DPRD) dipilih melalui pemilihan umum (pemilu) dan dilantik dalam masa jabatan lima tahun.
2. Susunan pemerintahan Republik Indonesia periode 2019–2024 terdiri dari presiden, wakil presiden, lembaga tinggi negara, kementerian, setingkat menteri, dan Lembaga Pemerintahan Non Kementerian (LPNK).
3. Lembaga tinggi negara terdiri dari Majelis Permusyawaratan Rakyat (MPR), Dewan Perwakilan Rakyat (DPR), Badan Pemeriksa Keuangan (BPK), dan Mahkamah Agung (MA), Dewan Perwakilan Daerah (DPD), Mahkamah Konstitusi (MK), dan Komisi Yudisial (KY)
4. Kementerian terdiri dari kementerian koordinator dan kementerian
5. Kementerian koordinator terdiri dari bidang politik, hukum, dan keamanan (Polhukam), bidang perekonomian, bidang pembangunan manusia dan kebudayaan, dan bidang kemaritiman
6. Kementerian terdiri dari Kementerian Sekretaris Negara, Kementerian Dalam Negeri, Kementerian Luar Negeri, Kementerian Perencanaan Pembangunan Nasional/ Bappenas, Kementerian

TECHNICAL NOTES

1. *Regional House of Representatives (DPRD) members are elected through a general election and appointed for a five-years membership,*
2. *The government structure of the Republic of Indonesia period 2009–2014 consists of president, vice president, state supreme agencies, ministries, ministerial level institutions, and non-ministerial institutions*
3. *State supreme agencies consist of The People's Consultative Assembly, The House of Representative, The Audit Board of the Republic of Indonesia, Supreme Court, Local Councils, Constitutional Court, and Judicial Commission*
4. *Ministries consist of coordinating ministry and departmental ministry,*
5. *Coordinating ministries consist of Coordinating Ministry for Political, Legal, and Security Affairs, Coordinating Ministry for the Economy, Coordinating Ministry for Maritime Affairs, and Coordinating Ministry for Human Development and Culture*
6. *Departmental Ministries consist of State Secretary; Ministry of Home Affairs; Ministry of Foreign Affairs; Ministry of National Development Planning/Chairperson of National Development Planning Agency; Ministry of Defense; Ministry of*

Pertahanan, Kementerian Hukum dan Hak Asasi Manusia, Kementerian Keuangan, Kementerian Energi dan Sumber Daya Mineral, Kementerian Perindustrian, Kementerian Perdagangan, Kementerian Pertanian, Kementerian Perhubungan, Kementerian Kelautan dan Perikanan, Kementerian Ketenagakerjaan, Kementerian Badan Usaha Milik Negara, Kementerian Koperasi dan UKM, Kementerian Pekerjaan Umum dan Perumahan Rakyat, Kementerian Lingkungan Hidup dan Kehutanan, Kementerian Agraria dan Tata Ruang/ Badan Pertanahan Nasional, Kementerian Kesehatan, Kementerian Kebudayaan dan Pendidikan Dasar Menengah, Kementerian Sosial, Kementerian Agama, Kementerian Pariwisata, Kementerian Komunikasi dan Informatika, Kementerian Pendayagunaan Aparatur Negara dan Reformasi Birokrasi, Kementerian Pemuda dan Olahraga, Kementerian Desa, Pembangunan Daerah Tertinggal dan Transmigrasi, Kementerian Riset Teknologi dan Pendidikan Tinggi, dan Kementerian Pemberdayaan Perempuan dan Perlindungan Anak,

7. Setingkat Menteri terdiri dari Kejaksaan Agung, Tentara Nasional Indonesia, dan

Justice and Human Rights; Ministry of Finance; Ministry of Energy and Mineral Resources; Ministry of Industry; Ministry of Trade; Ministry of Agriculture; Ministry of Transportation; Ministry of Maritime Affairs and Fisheries; Ministry of Manpower; Ministry of State Owned Enterprises; Ministry of Cooperatives and Small and Medium Enterprises; Ministry of Public Works and Public Housing; Ministry of Environment and Forestry; Ministry of Agrarian Affairs and Spatial Planning/National Land Agency; Ministry of Health; Ministry of Culture and Elementary & Secondary Education; Ministry of Social Services; Ministry of Religious Affairs; Ministry of Tourism; Ministry of Communication and Informatics; Ministry of Empowerment of State Apparatus and Bureaucracy Reform; Ministry of Youth and Sports Affairs; Ministry of Village Development, Disadvantaged Regions and Transmigration; Ministry of Research, Technology, and Higher Education; and Ministry of Women Empowerment and Child Protection,

7. *Ministerial Level Officials consist of, Attorney General, Indonesian National Defense Force, and*

- Kepolisian Negara Republik Indonesia,
8. Lembaga Pemerintah Non Kementerian terdiri dari Arsip Nasional Republik Indonesia, Badan Intelijen Negara, Badan Kepegawaian Negara, Badan Kependudukan dan Keluarga Berencana Nasional, Badan Koordinasi Penanaman Modal, Badan Informasi Geospasial, Badan Meteorologi, Klimatologi, dan Geofisika, Badan Narkotika Nasional, Badan Nasional Penanggulangan Bencana, Badan Nasional Penanggulangan Terorisme, Badan Nasional Penempatan dan Perlindungan Tenaga Kerja Indonesia, Badan Pengawasan Obat dan Makanan, Badan Pengawasan Tenaga Nuklir, Badan Pengawasan Keuangan dan Pembangunan, Badan Pengkajian dan Penerapan Teknologi, Badan Pusat Statistik, Badan SAR Nasional, Badan Standardisasi Nasional, Badan Tenaga Nuklir Nasional, Lembaga Administrasi Negara, Lembaga Ilmu Pengetahuan Indonesia, Lembaga Ketahanan Nasional, Lembaga Kebijakan Pengadaan Barang/Jasa Pemerintah, Lembaga Penerbangan dan Antariksa Nasional, Lembaga Sandi Negara, dan Perpustakaan Nasional Republik Indonesia.
9. Realisasi Penerimaan dan Pengeluaran Pemerintah Provinsi adalah realisasi/perhitungan
- Indonesian National Police,*
8. *Non Ministerial Institutions consist of National Archive of the Republic of Indonesia, State Intelligence Board, National Civil Service Agency, National Population and Family Planning Board, Investment Coordinating Board, Geospatial Information Agency, Meteorology, Climatology, and Geophysics Agency, National Narcotics Agency, National Agency for Disaster Management, National Counter Terrorism Agency, The National Authority for The Placement and Protection of Indonesian Overseas Workers, National Agency of Drugs and Foods Control, Nuclear Energy Controlling Board, Audit and Development Supervising Agency, Agency for the Assesment and Application Technology, BPS-Statistics Indonesia, National Search and Rescue Agency,*
9. *Actual revenue and expenditure of Provincial Government is the realization Regency/Municipality*

APBD Kabupaten/Kota pada tiap tahun anggaran.

10. Pendapatan Asli Daerah (PAD) adalah pendapatan yang diperoleh daerah yang dipungut berdasarkan peraturan daerah sesuai dengan peraturan perundang-undangan, guna keperluan daerah yang bersangkutan dalam membiayai kegiatannya.
11. Dana Perimbangan adalah dana yang bersumber dari pendapatan APBN yang dialokasikan kepada Daerah untuk mendanai kebutuhan daerah dalam rangka pelaksanaan desentralisasi.
12. Lain-lain Pendapatan yang Sah adalah pendapatan lainnya dari pemerintah pusat dan atau dari instansi pusat, serta dari daerah lainnya.

budget calculations for every fiscal year.

10. *Original Local Government Revenue is revenue that withheld based on local regulations in accordance with the legislation, for the purposes of financing their activities.*
11. *Balanced Budget is the fund coming from the state budget that allocated to regions to fund their needs in the context of decentralization.*
12. *Other Legal Revenue is other income that coming from the central government and or from the central agencies, as well as from other local government.*

ULASAN

Kabupaten Solok terdiri dari 14 kecamatan dengan 74 nagari dan 415 jorong. Kecamatan yang memiliki nagari terbanyak adalah Kecamatan IX Koto Sungai Lasi dan Kecamatan X Koto Diatas masing-masing memiliki 9 nagari, sedangkan kecamatan dengan jumlah nagari terkecil terdapat di Kecamatan Pantai Cermin, Kecamatan Danau Kembar dan Kecamatan Junjung Sirih masing-masing hanya memiliki 2 nagari.

Jumlah wakil rakyat yang duduk pada lembaga legislatif, yaitu Dewan Perwakilan Rakyat Daerah (DPRD) Kabupaten Solok sebanyak 35 orang, dengan 32 orang laki-laki dan 3 orang perempuan. Sebagian besar wakil rakyat pada lembaga ini memiliki pendidikan tertinggi D IV/S1.

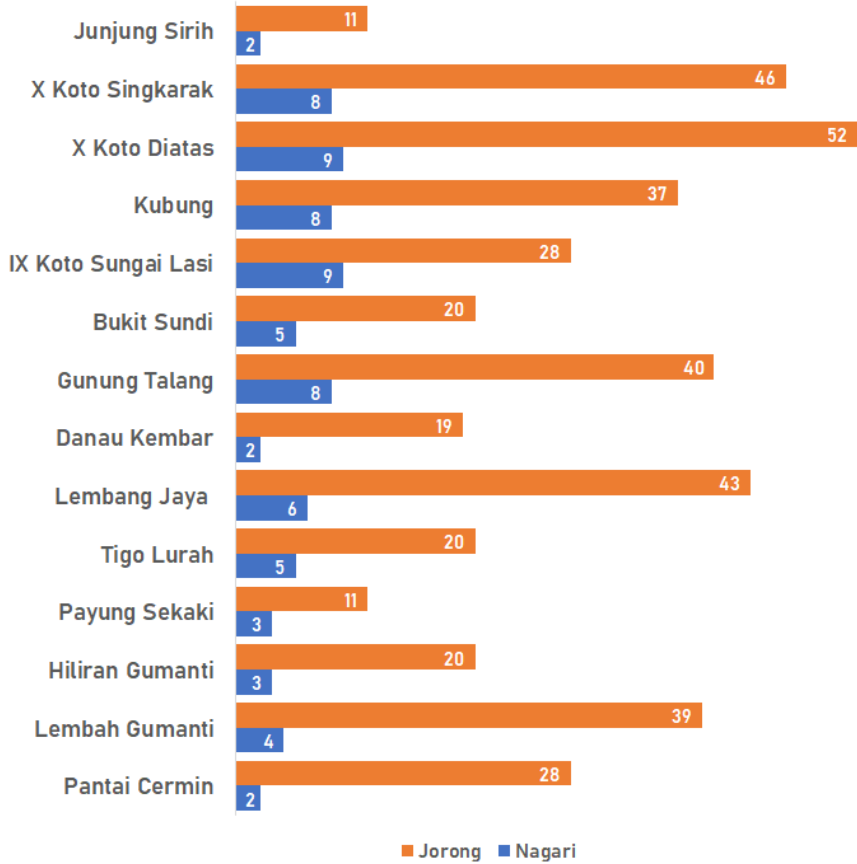
DESCRIPTION

Solok Regency has 14 Sub District with 74 nagari dan 414 jorong. Sub District that have the most was Kecamatan IX Koto Sungai Lasi and Kecamatan X Koto with 9 nagari, and with the number of the smallest Nagari is Kecamatan Pantai Cermin, Kecamatan Danau Kembar dan Kecamatan Junjung Sirih with 2 nagari.

Solok Regency House of Representatives (DPRD) has 35 members, comprising 32 men and 3 women. Most of the members in these institutions have a bachelor degree background.

Gambar 2.1
Figures

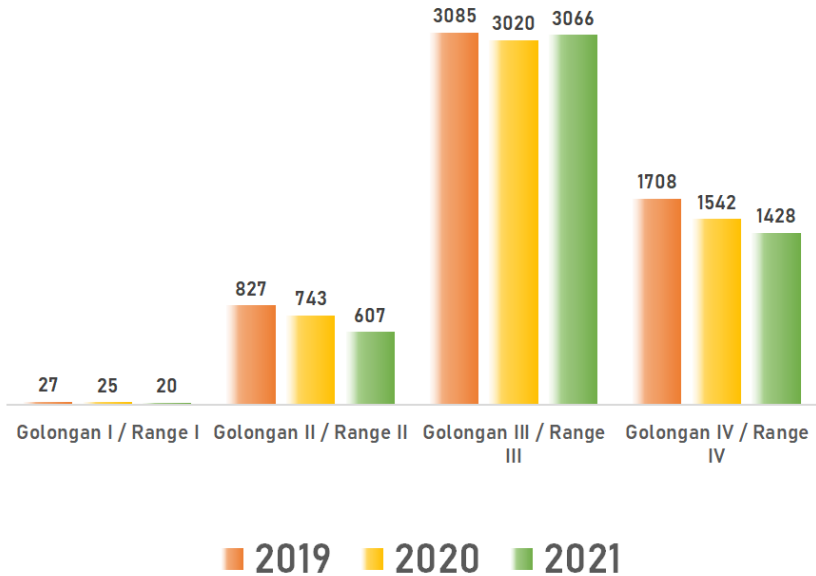
Jumlah Nagari dan Jorong Menurut Kecamatan di Kabupaten Solok, 2021
Number of Nagari and Jorong by Subdistrict in Solok Regency, 2021



Sumber/Source: Sekretariat Daerah Kabupaten Solok/ *Secretariat of Solok Regency*

Gambar 2.2
Figures

**Jumlah Pegawai Negeri Sipil Menurut Tingkat
Kepangkatan dan Jenis Kelamin di Kabupaten Solok,
Desember 2019-2021**
*Number of Civil Servants by Hierarchy and Sex in Solok
Regency, December 2019-2021*



Sumber/Source: BKPSDM Kabupaten Solok/ BKPSDM-Office of Solok Regency

2.1 WILAYAH ADMINISTRATIF ADMINISTRATIVE AREA

Tabel 2.1.1 Jumlah Nagari Menurut Kecamatan di Kabupaten Solok, 2017–2021
Table Number Nagari by Subdistrict in Solok Regency, 2017–2021

Kecamatan Subdistrict	2017	2018	2019	2020	2021
(1)	(2)	(3)	(4)	(5)	(6)
Pantai Cermin	2	2	2	2	2
Lembah Gumanti	4	4	4	4	4
Hiliran Gumanti	3	3	3	3	3
Payung Sekaki	3	3	3	3	3
Tigo Lurah	5	5	5	5	5
Lembang Jaya	6	6	6	6	6
Danau Kembar	2	2	2	2	2
Gunung Talang	8	8	8	8	8
Bukit Sundi	5	5	5	5	5
IX Koto Sungai Lasi	9	9	9	9	9
Kubung	8	8	8	8	8
X Koto Diatas	9	9	9	9	9
X Koto Singkarak	8	8	8	8	8
Junjung Sirih	2	2	2	2	2
Kabupaten Solok	74	74	74	74	74

Catatan/Note: ¹ Termasuk kelurahan dan Unit Permukiman Transmigrasi (UPT)/Include Transmigration Settlement Unit
 Sumber/Source: Peraturan Kepala Badan Pusat Statistik Nomor 29 Tahun 2018 Tanggal 15 Januari 2018 tentang Perubahan Atas Peraturan Kepala Badan Pusat Statistik Nomor 55 Tahun 2017 tentang Kode dan Nama Wilayah Kerja Statistik Tahun 2017
 Chief Statistician Regulation Number 29/2018, January 15 2018, as a revision of Chief Statistician Regulation Number 55 of 2017 on Code and Name of Regional Level of Data Collection.

Tabel 2.1.2 Jumlah Nagari dan Jorong Menurut Kecamatan di Kabupaten Solok, 2021
Table Number of Nagari and Jorong by Subdistrict in Solok Regency, 2021

Kecamatan Subdistrict	Banyak Number		
	Nagari	Jorong	Desa Lama
(1)	(2)	(3)	(4)
Pantai Cermin	2	28	12
Lembah Gumanti	4	39	19
Hiliran Gumanti	3	20	7
Payung Sekaki	3	11	6
Tigo Lurah	5	20	9
Lembang Jaya	6	43	11
Danau Kembar	2	19	8
Gunung Talang	8	40	27
Bukit Sundi	5	20	10
IX Koto Sungai Lasi	9	28	11
Kubung	8	37	21
X Koto Diatas	9	52	21
X Koto Singkarak	8	46	16
Junjung Sirih	2	11	8
Kabupaten Solok	74	414	186

Sumber/Source: Sekretariat Daerah Kabupaten Solok/ Secretariat of Solok Regency

Tabel 2.1.3 Jumlah Nagari dan Jorong Kecamatan Pantai Cermin, 2021
Table Number Nagari and Jorong by Pantai Cermin Subdistrict, 2021

Kecamatan Subdistrict	Nagari	Nama Jorong Jorong Name	
(1)	(2)	(3)	
Pantai Cermin	1. Surian	Jalan Balantai	Ladang Padi
		Suliti	Pasa Surian
		Gaduang	Koto Tinggi
		Kulemban	Tambang
		Lubuak Rasam	Kayu Manang
		Dalam Koto	Ulu Sg Indaruang
		Belakang Pasa	Tambat
	2. Lolo	Banto Mudiak	Pisau Hilang
		Banto Hilie	Ulu Pisau Hilang
		Ulu Lolo	Aie Daliek
		Pintu Rimbo	Aie Janiah
		Pasa Lolo	Sungai Indaruang
		Lb Batu Kuning	Muaro Sei Indaruang
		Muaro Pisau Hilang	Ulu Sei Indaruang

Sumber/Source: Sekretariat Daerah Kabupaten Solok/ Secretariat of Solok Regency

Tabel 2.1.4
Table

Jumlah Nagari dan Jorong di Kecamatan Lembah Gumanti, 2021
Number of Nagari and Jorong by Lembah Gumanti Subdistrict, 2021

Kecamatan Subdistrict	Nagari	Nama Jorong Jorong Name	
(1)	(2)	(3)	
Lembah Gumanti	1. Alahan Panjang	Alahan Panjang Galagah Taratak Tengah Taratak Galundi Usak	Panggalian Kayu Taluak Dalam Batu Putih Batang Hari Padang Laweh
	2. Sungai Nanam	Pasa Koto Lipek Pageh Sapan Munggu Tigo Taratak Tengah Limau Puruk Lekok Batu Gadang	Rimbo Data Sariak Bayang Parak Tabu Air Sanam Taratak Pauh Pakan Sabtu Padang Laweh Limau Parigi
	3. Salimpat	Taratak Baru Salimpat Tanjung Balik	Lipek Pageh Sungai Talang Limau Parigi Sibua-bua
	4. Aie Dingin	Koto Data Aie Sonsang Cubadak	Aie Tabu Kayu Aro Koto Baru

Sumber/Source: Sekretariat Daerah Kabupaten Solok/ Secretariat of Solok Regency

Tabel 2.1.5 **Daftar Nagari dan Jorong Kecamatan Hiliran Gumanti, 2021**
Table **List of Nagari and Jorong by Hiliran Gumanti Subdistrict, 2021**

Kecamatan Subdistrict	Nagari	Nama Jorong Jorong Name
(1)	(2)	(3)
Hiliran Gumanti	1. Talang Babungo	Talang Barat Talang Timur Bulakan Tartak Jarang
	2. Sariak Alahan Tigo	Sariak Ateh Sariak Bawah Talaok Sungai Pangalek
	3. Sungai Abu	Lubuk Muaro Sungai Kaluang Sungai Batarak
		Silanjai Taratak Dama Tabek
		Sianggai-anggai Taratak Teleng Pinti Kayu Lurah Gadang
		Balai Garabak Pabasahan

Sumber/Source: Sekretariat Daerah Kabupaten Solok/ Secretariat of Solok Regency

Tabel 2.1.6
Table

Daftar Nagari dan Jorong Kecamatan Payung Sekaki, 2021
List of Nagari and Jorong by Payung Sekaki Subdistrict, 2021

Kecamatan Subdistrict	Nagari	Nama Jorong Jorong Name
(1)	(2)	(3)
Payung Sekaki	1. Sirukam	Kubang Nan Duo Lubuk Pulai Koto Tinggi Gantiang
	2. Supayang	Kubang Nan Raok Rumah Gadang Koto Kubang Tiagan
	3. Aie Luo	Rumah Panjang Tanah Sirah Kipek

Sumber/Source: Sekretariat Daerah Kabupaten Solok/ Secretariat of Solok Regency

Tabel 2.1.7 **Daftar Nagari dan Jorong Kecamatan Tigo Lurah, 2021**
Table **List of Nagari and Jorong by Tigo Lurah Subdistrict, 2021**

Kecamatan Subdistrict	Nagari	Nama Jorong Jorong Name	
(1)	(2)	(3)	
Tigo Lurah	1. Rangkang Luluih	Tapak Kudo Banch Laweh	Kapujan
	2. Batu Bajang	Kampung Tengah Pangka Pulai Muaro	Panariak Batu Gantuang Koto Tuo Sabi Aie
	3. Garabak Data	Data Garabak	Lubuak Tareh
	4. Simanau	Patik Batu Karang Putihah	Tanjung Manjulai
	5. Tanjung Balik Sumiso	Tanjung Balik	Tigo Jangko

Sumber/Source: Sekretariat Daerah Kabupaten Solok/ *Secretariat of Solok Regency*

Tabel 2.1.8
Table**Daftar Nagari dan Jorong Kecamatan Lembang Jaya, 2021**
List of Nagari and Jorong by Lembang Jaya Subdistrict, 2021

Kecamatan Subdistrict	Nagari	Nama Jorong Jorong Name	
(1)	(2)	(3)	
Lembang Jaya	1. Selayo Tanang	Simpang Data Rumah Panjang Lembang Lakuek	Taratak Baru Taratak Paneh Kopi Pasar
	2. Koto Anau	Kurai Lembang Balai Tinggi Pasar Timbulun Aie Angek	Panta Tabek Lacu Kandang Jambu Kayu Kalek Tanah Sirah Pkn Kamih
	3. Batu banyak	Gobah Jambak	Lambah
	4. Limau Lunggo	Banda Balai Banda Panai	Karatau Banto
	5. Koto Laweh	Taratak Baru Mandahiling Rawang baru Kubang Rabah	Kapalo Koto Tigo Balai Taluek
	6. Batu bajanjang	Korong Lambah Balai Baruah Limau Puruik Ateh Masjid	Gurah Simpang Ampek Bawah Gunuang Sapan Tanah

Sumber/Source: Sekretariat Daerah Kabupaten Solok/ Secretariat of Solok Regency

Tabel 2.1.9 **Daftar Nagari dan Jorong Kecamatan Danau Kembar, 2021**
Table **List of Nagari and Jorong by Danau Kembar Subdistrict, 2021**

Kecamatan Subdistrict	Nagari	Nama Jorong Jorong Name
(1)	(2)	(3)
Danau Kembar	1. Kampung Batu Dalam	Air Tawar Selatan Air Tawar Utara Air Rarak Selatan Air Rarak Utara Kamp. Batu Utara Kamp. Batu Selatan Kamp. Batu Tengah Kamp. Dalam Barat Kamp. Dalam Timur Kamp. Dalam Tengah
	2. Simpang Tanjung Nan IV	Pasar Simpang Kpl. Danau Dibawah Kpl. Danau Diatoh Aka Gadang Taluak Anjalai Taluak Kinari Lurah Ingu Gurun Data Rawang Gadang

Sumber/Source: Sekretariat Daerah Kabupaten Solok/ *Secretariat of Solok Regency*

Tabel 2.1.10 **Daftar Nagari dan Jorong Kecamatan Gunung Talang, 2021**
Table **List of Nagari and Jorong by Gunung Talang Subdistrict, 2021**

Kecamatan Subdistrict	Nagari	Nama Jorong Jorong Name	
(1)	(2)	(3)	
Gunung Talang	1. Cupak	Sawah Taluak Sungai Rotan Pasa Baru Panyalai Balai Pandan	Balai Tengah Aie Angek Sonsang Tengah Padang Pasa Usang
	2. Talang	Aro Tabek Pala Koto Gaek	Koto Gadang Panarian Anau Dadok
	3. Sungai Janiah	Talago Dadok Bungo Tanjung	Pandan Permai Gurah
	4. Koto Gadang Guguak	Balai Dama Pasa Baru Simpang Tabek Panjang	Pasa Usang Talago Bukit Gompong
	5. Koto Gaek Guguak	Linjuang Koto Tinggi	Sukarami
	6. Jawi Jawi Guguak	Balai Oli Pakan Jumat	Pinang Sinawa Tengah Padang
	7. Batang Barus	Kayu Aro Lubuk Selasih	Kayu Jao
	8. Aie Batumbiak	Madang Koto Baruah Lambah	Sangkar Puyuah Koto Ateh

Sumber/Source: Sekretariat Daerah Kabupaten Solok/ Secretariat of Solok Regency

Tabel 2.1.11 **Daftar Nagari dan Jorong Kecamatan Bukit Sundi, 2021**
Table **List of Nagari and Jorong by Bukit Sundi Subdistrict, 2021**

Kecamatan Subdistrict	Nagari	Nama Jorong Jorong Name	
(1)	(2)	(3)	
Bukit Sundi	1. Muaro Paneh	Koto Kaciek Koto Panjang Balai Pinang	Sawah Ampang Galagah
	2. Kinari	Pamujan Tapi Aie	Bungo Harum Sawah Sundi
	3. Parambahan	Balai Bawah Mesjid	Suduik
	4. Dilam	Batu Karak Batu Sangka Batu Kijang	Balai Kapalo Koto
	5. Bukit Tandang	Kampung Sawah Kandih	Kampung Tengah Kampung Parik

Sumber/Source: Sekretariat Daerah Kabupaten Solok/ *Secretariat of Solok Regency*

Tabel 2.1.12 Daftar Nagari dan Jorong Kecamatan IX Koto Sungai Lasi, 2021
Table List of Nagari and Jorong by IX Koto Sungai Lasi Subdistrict, 2021

Kecamatan Subdistrict	Nagari	Nama Jorong Jorong Name	
(1)	(2)	(3)	
IX Koto Sungai Lasi	1. Pianggu	Sungai Lasi Batang Pamo	Pianggu Cubadak
	2. Taruang – Taruang	Sawah Jantan Balai Okak	Pangkua Kaciak Sawah Baruah
	3. Siaro Aro	Taratak	Baringin Sakti
	4. Indudur	Kubang	Lembang
	5. Guguak Sarai	Guguak Padusi Guguak Anau	Guguak Jago Guguak Pila
	6. Sungai Durian	Balai Gadang Batu Kudo	Sikumbang
	7. Bukit Bais	Tabisu Kampung Tengah	Sigando
	8. Koto Laweh	Rungguang	Jariang
	9. Sungai Jambur	Ggk Manyambah Limau Kapeh	Kampung Ateh Sungai Durian

Sumber/Source: Sekretariat Daerah Kabupaten Solok/ Secretariat of Solok Regency

Tabel 2.1.13 Daftar Nagari dan Jorong Kecamatan Kubung, 2021
Table List of Nagari and Jorong by Kubung Subdistrict, 2021

Kecamatan Subdistrict	Nagari	Nama Jorong Jorong Name	
(1)	(2)	(3)	
Kubung	1. Gauang	Gando Bansa	Galanggang
	2. Panyakalan	Hilie Banda Halaban	Pakan Sabtu Mudiek Aie
	3. Saok Laweh	Kapalo Koto Tengah Koto	Jambatan Bulakan Bungo Tanjung
	4. Tanjung Bingkuang	Koto Tuo Lakuak	Pasar Jumat Sambuag Durian
	5. Gantuang Ciri	Kampung Baru Kampung Markio Kamp Pinang Sinawa	Kamp Baringin Kamp Kapalo Koto
	6. Koto Hilalang	Kapondong Koto Tinggi	Dalam Nagari Muaro Busuak Simpang iv
	7. Selayo	Galanggang Tengah Sawah Soduik	Lurah Nan Tigo Batu palano
	8. Koto Baru	Simpang Kajai Bawah Duku Simpang Sawah Baliak	Subarang Bukik Kili Lubuak Aguang

Sumber/Source: Sekretariat Daerah Kabupaten Solok/ Secretariat of Solok Regency

Tabel 2.1.14 **Daftar Nagari dan Jorong Kecamatan X Koto Diatas, 2021**
Table **List of Nagari and Jorong by X Koto Diatas Subdistrict, 2021**

Kecamatan Subdistrict	Nagari	Nama Jorong Jorong Name	
(1)	(2)	(3)	
X Koto Diatas	1. Katialo	Batu Gadang Aia Janiah	Lembang Balai
	2. Tanjung Balik	Pasa Mudiak Pasa Hilia Guguk Nomeh	K B Batu Lirik Batu Laweh
	3. Sulit Air	Silungkang Gando Koto Gadang Koto Tuo Taram Batu Galeh Sarikh	Talago Laweh Siaru Kunik Bonai Basung Linawan Rawang
	4. Pasilihan	Koto Gadang Sawah Luar	Payo Anyir Padang data
	5. Paninjauan	Aie Batumbuk Belansih Gantiang Tabek Kayu Aro Pasa	Gurun Kabu Batu Laweh Pasa Kubu
	6. Bukik Kandung	Panjangangan Sopan Balai Mudiak	Datar Sawah Kasiak
	7. Kuncir	Balai balai Binasi	Jaruai
	8. Siberambang	Karimbang Sibumbun Pabusuik Pisang Kalek	Cubadak Pakarohan Jaruai Taratak Tinggi
	9. Labuh Panjang	Padang Tinggi Guguak Tabaru	Batu Tunggal

Sumber/Source: Sekretariat Daerah Kabupaten Solok/ Secretariat of Solok Regency

Tabel 2.1.15 Daftar Nagari dan Jorong Kecamatan X Koto Singkarak, 2021
Table List of Nagari and Jorong by X Koto Singkarak Subdistrict, 2021

Kecamatan Subdistrict	Nagari	Nama Jorong Jorong Name	
(1)	(2)	(3)	
X Koto Singkarak	1. Kacang	Biteh Balerong Cakung	Balai Balai Jambu Tembok
	2. Singkarak	Dalimo Tampauk Kaluku Talao	Kubang gajah Lapau Pulau Lembang
	3. Tikalak	Pasia Tengah	Batu Api
	4. Sumani	Kapuh Simpang AA Bandaliko Sumagek PBS Kajang	Sikumbang Koto Pinyangek Guci Koto Baru Ranah
	5. Saniang Baka	Kapalo Labuah Balai Gadang Balai Lalang	Balai Batingkah Balai Panjang Aie Angek
	6. Koto Sani	Kasiak Limo Ninik	Padang Belimbing Ujung Ladang
	7. Tanjung Alai	Balai Kubang Koto Baru	Data Buah Jambu
	8. Aripan	Data Bungo Pintu Rayo	Data Tampunik

Sumber/Source: Sekretariat Daerah Kabupaten Solok/ Secretariat of Solok Regency

Tabel 2.1.16 **Daftar Nagari dan Jorong Kecamatan Junjung Sirih, 2021**
Table **List of Nagari and Jorong by Junjung Sirih Subdistrict, 2021**

Kecamatan Subdistrict	Nagari	Nama Jorong Jorong Name
(1)	(2)	(3)
Junjung Sirih	1. Muaro Pingai	Guci II Guci IV Panyalai Tanjung Koto
	2. Panningahan	Gando Subarang Parumahan Gantiang Padang Palak Koto Baru Tambak Kampung Tengah

Sumber/Source: Sekretariat Daerah Kabupaten Solok/ *Secretariat of Solok Regency*

2.2 DEWAN PERWAKILAN DAERAH THE REGIONAL HOUSE OF REPRESENTATIVE

Tabel 2.2.1 Jumlah Anggota DPRD Kabupaten Solok Menurut Partai Politik dan Jenis Kelamin di Kabupaten Solok, 2021
Number of Members of The Regional House of Representatives by Political Parties and Sex in Solok Regency, 2021

Partai Politik <i>Political Parties</i>	Jenis Kelamin		Jumlah <i>Total</i>
	Laki-laki <i>Male</i>	Perempuan <i>Female</i>	
(1)	(2)	(3)	(4)
01. Partai Golongan Karya (GOLKAR)	2	2	4
02. Partai Persatuan Pembangunan (PPP)	3	-	3
03. Partai Amanat Nasional (PAN)	6	-	6
04. Partai Gerakan Indonesia Raya (GERINDRA)	6	-	6
05. Partai Demokrat	3	1	4
06. Partai Keadilan Sejahtera (PKS)	4	-	4
07. Partai Demokrasi Indonesia Perjuangan (PDIP)	2	-	2
08. Partai Nasional Demokrat (NASDEM)	4	-	4
09. Partai Hati Nurani Rakyat (HANURA)	2	-	2
10. Partai Bulan Bintang (PBB)	-	-	-
Kabupaten Solok	32	3	35

Sumber/Source: DPRD Kabupaten Solok/ Local Council of Solok Regency

Tabel 2.2.2 Jumlah Anggota DPRD Kabupaten Solok Menurut Umur di Kabupaten Solok, 2021
Number of Members of The Regional House of Representatives by Age in Solok Regency, 2021

Partai Politik <i>Political Parties</i>	Kelompok Umur / <i>Age Group</i>					Jmlh <i>(7)</i>
	<30 <i>(2)</i>	31-40 <i>(3)</i>	41-50 <i>(4)</i>	51-60 <i>(5)</i>	61-70 <i>(6)</i>	
01. Partai Golongan Karya (GOLKAR)	1	-	1	2	-	4
02. Partai Persatuan Pembangunan (PPP)	-	2	1	3	-	6
03. Partai Amanat Nasional (PAN)	-	2	1	1	-	4
04. Partai Gerakan Indonesia Raya (GERINDRA)	-	2	-	2	-	4
05. Partai Demokrat	-	1	2	-	-	3
06. Partai Keadilan Sejahtera (PKS)	-	-	-	-	-	-
07. Partai Demokrasi Indonesia Perjuangan (PDIP)	-	-	3	3	-	6
08. Partai Nasional Demokrat (NASDEM)	-	-	-	4	-	4
09. Partai Hati Nurani Rakyat (HANURA)	-	-	-	2	-	2
10. Partai Bulan Bintang (PBB)	-	-	1	1	-	2
Kabupaten Solok	1	7	9	18	-	35

Sumber/Source: DPRD Kabupaten Solok/ *Local Council of Solok Regency*

Tabel 2.2.3 Jumlah Anggota DPRD Kabupaten Solok Menurut Partai Politik dan Tingkat Pendidikan di Kabupaten Solok, 2021
Table *Number of Members of The Regional House of Representatives by Political Parties and Sex in Solok Regency, 2021*

Partai Politik <i>Political Parties</i>	Tingkat Pendidikan/ <i>Education Level</i>			Jumlah
	SMA	DIII	S1/S2/S3	
(1)	(2)	(3)	(4)	(5)
01. Partai Golongan Karya (GOLKAR)	1	1	2	4
02. Partai Persatuan Pembangunan (PPP)	1	-	5	6
03. Partai Amanat Nasional (PAN)	2	-	2	4
04. Partai Gerakan Indonesia Raya (GERINDRA)	1	-	3	4
05. Partai Demokrat	2	-	1	3
06. Partai Keadilan Sejahtera (PKS)	-	-	-	-
07. Partai Demokrasi Indonesia Perjuangan (PDI-P)	3	1	2	6
08. Partai Nasional Demokrat (NASDEM)	2	-	2	4
09. Partai Hati Nurani Rakyat (HANURA)	1	-	1	2
10. Partai Bulan Bintang (PBB)	-	-	2	2
Kabupaten Solok	13	2	20	35

Sumber/Source: DPRD Kabupaten Solok/ *Local Council of Solok Regency*

Tabel 2.2.4 Banyaknya Produk Hukum DPRD Menurut Jenis Keputusan di Kabupaten Solok, 2018-2021
Table *Number of Regulation DPRD by Category in Solok Regency, 2018-2021*

Partai Politik <i>Political Parties</i>	2018	2019	2020	2021
(1)	(2)	(3)	(4)	(5)
Peraturan Daerah <i>Government Regulation</i>	12	10	6	7
Keputusan Daerah <i>Decree of Legislative Assembly</i>	26	-	-	-
Pernyataan <i>Statement</i>	-	-	-	-
Keputusan Pimpinan DPRD <i>Decree of Assembly Administration</i>	11	6	23	33
Memorandum <i>Memorandum</i>	-	-	-	-
Panitia Anggaran <i>Budget Committe</i>	-	-	-	-
Kabupaten Solok	49	16	29	40

Sumber/Source: DPRD Kabupaten Solok/ *Local Council of Solok Regency*

Tabel 2.2.5 Nama Ketua DPRD Kabupaten Solok, 1958—2024
Table Chief of Parliament of Solok Regency, 1958—2024

Nama Ketua DPRD Name of Chairman of DPRD	Masa Jabatan Period
(1)	(2)
1. SYUKUR SU'UD	1958
2. ABDUL AZIZ MAULANA KALI	1960—1963
3. H. ZAGLOEL SUTAN KASABARAN	1964—1965
4. ILYAS RAHMAN	1965—1970
5. AHMAD HOSEN DATUK PUNTU BASA	1972—1977
6. H. NASIRUDDIN	1977—1987
7. DJAFRI BAKAR	1987—1992
8. Drs. H. DAHLAN BEY	1992—1997
9. LETKOL ELVIN DJAMAL	1997—1999
10. Drs. A. SA'ADUDDIN AS. CH. BGD	1999—2004
11. Ir. HILDAOSMIATI UBANI	2004—2009
12. SYAFRI DT. SIRI MARAJO	2009—2014
13. HARDINALIS, S.E, M.M	2014—2019
14. JON FIRMAN PANDU	2019—Oktober 2020
15. RENALDO GUSMAL, SE	Oktober 2020 — Januari 2021
16. DODI HENDRA	Januari 2021 — 2024

Sumber/Source: DPRD Kabupaten Solok/ Local Council of Solok Regency

Tabel 2.2.6 Nama Anggota DPRD Kabupaten Solok, 2021
Table List of Council Members Regional parliament of Solok Regency, 2021

Nama Name	Fraksi Fraction	Jabatan Department
(1)	(2)	(3)
Hafni Hafiz, A.Md	GERINDRA	Ketua
Madra indriawan	GERINDRA	Anggota
Iskan Nofis, SP	GERINDRA	Anggota
Dodi Hendra	GERINDRA	Anggota
Septrismen	GERINDRA	Anggota
Arlon	GERINDRA	Anggota
Ivoni Munir, S.Farm,Apt	PAN	Ketua
Renaldo Gusmal, SE	PAN	Anggota
Aurizal, S.Pd	PAN	Anggota
Etranedi, S.Kep	PAN	Anggota
Drs. Ahmad Purnama	PAN	Anggota
Faizal	PAN	Anggota
Olzaheri	GOLKAR	Ketua
Yetty Aswaty	GOLKAR	Anggota
Vivi Yulistia Rahayu, M.AP	GOLKAR	Anggota
Mukhnaldi	GOLKAR	Anggota
Armen Plani	NASDEM	Ketua
M Hidayat, B.Sc	NASDEM	Anggota
Jamris	NASDEM	Anggota
Azwirman, S.Ag	NASDEM	Anggota
Drs. Nazar Bakri	PKS	Ketua
Nosa Ekananda, S.Pd	PKS	Anggota
Yusferdizen	PKS	Anggota

Lanjutan Tabel/*Continued Table 2.2.6*

Nama Name	Fraksi Fraction	Jabatan Department
(1)	(2)	(3)
Harry Pawestrie	PKS	Anggota
Efdizal, SH, MH	DEMOKRAT	Ketua
Mulyadi	DEMOKRAT	Anggota
Lucky Effendi	DEMOKRAT	Anggota
Dian Anggraini, SH	DEMOKRAT	Anggota
Dendi, S.Ag, MA	PPP	Ketua
Nelson	PPP	Anggota
M Syukri	PPP	Anggota
Zamroni, SH	PDI-P	Ketua
Jamaris	PDI-P	Anggota
Sutan M. Bahri, SE	HANURA	Anggota
Syukri Firman, S.Pi	HANURA	Anggota

Sumber/Source: DPRD Kabupaten Solok/ *Local Council of Solok Regency*

Tabel 2.2.7 Banyaknya Kegiatan/Sidang yang Telah Dilaksanakan DPRD di Kabupaten Solok, 2021
Table *Number of Convening Activities by Solok Regency Legislative Assembly in Solok Regency, 2021*

Kegiatan Activities	Banyak/ Numbers			
	2018	2019	2020	2021
(1)	(2)	(3)	(4)	(5)
1. Rapat Paripurna	50	50	37	45
2. Rapat Paripurna Istimewa	2	-	-	-
3. Rapat Paripurna Khusus	-	-	-	-
4. Rapat Pimpinan D P R D	-	-	-	3
5. Rapat Panitia Musyawarah	11	11	18	22
6. Rapat Komisi A	11	5	4	5
7. Rapat Komisi B	11	5	4	5
8. Rapat Komisi C	12	5	4	5
9. Rapat Komisi D	-	-	-	-
10. Rapat Komisi E	-	-	-	-
11. Rapat Gabungan Komisi	3	-	-	-
12. Rapat Panitia Anggaran	5	6	4	5
13. Rapat Panitia Khusus	5	2	6	5
14. Rapat Kerja	9	-	-	37
15. Rapat Dengar Pendapat	7	3	9	12
16. Kunjungan Kerja Gabungan Komisi	-	-	-	-
17. Produk Dewan	3	3	3	-
18. Surat Keputusan Dewan	26	23	1	33
19. Surat Keputusan Pimpinan D P R D	11	6	23	-
20. Kunjungan Kerja Komisi A	6	3	3	6
21. Kunjungan Kerja Komisi B	6	3	3	6
22. Kunjungan Kerja Komisi C	6	3	3	6
23. Kunjungan Kerja Komisi D	-	-	-	-
24. Kunjungan Kerja Komisi E	-	-	-	-
25. Rapat Unsur Pimpinan	5	5	4	3
26. Rapat Badan Legislasi	4	2	1	-
27. Rapat Badan Kehormatan	3	2	13	2
Kabupaten Solok	196	137	140	203

Sumber/Source: DPRD Kabupaten Solok/ Local Council of Solok Regency

2.3 SUMBER DAYA MANUSIA HUMAN RESOURCES

Tabel 2.3.1 Jumlah Pegawai Negeri Sipil Menurut Jabatan dan Jenis Kelamin di Kabupaten Solok, Kondisi Akhir Tahun 2020 dan Desember 2021
Number of Civil Servants by Position and Gender in Solok Regency, Final Conditions for 2020 and December 2021

Jabatan Position	2020		Jumlah Total
	Laki-laki Male	Perempuan Female	
(1)	(2)	(3)	(4)
Fungsional Tertentu <i>Specific Functional</i>	819	2 616	3 435
Fungsional Umum <i>Staf General Functional</i>	562	741	1 303
Struktural/ <i>Structural</i>	371	221	592
Eselon V/ <i>5th Echelon</i>	-	-	-
Eselon IV/ <i>4th Echelon</i>	229	187	416
Eselon III/ <i>3rd Echelon</i>	114	31	145
Eselon II/ <i>2nd Echelon</i>	28	3	31
Eselon I/ <i>1st Echelon</i>	-	-	-
Kabupaten Solok	1 752	3 578	5 330

Lanjutan Tabel/*Continued Table 2.3.1*

Jabatan <i>Position</i>	2021		Jumlah <i>Total</i>
	Laki-laki <i>Male</i>	Perempuan <i>Female</i>	
(1)	(5)	(6)	(7)
Fungsional Tertentu <i>Specific Functional</i>	720	2 633	3 353
Fungsional Umum <i>Staf General Functional</i>	627	660	1 287
Struktural/ <i>Structural</i>			
Eselon V/ <i>5th Echelon</i>	-	-	-
Eselon IV/ <i>4th Echelon</i>	166	154	320
Eselon III/ <i>3rd Echelon</i>	98	39	137
Eselon II/ <i>2nd Echelon</i>	21	3	24
Eselon I/ <i>1st Echelon</i>	-	-	-
Kabupaten Solok	1 632	3 489	5 121

Sumber/Source: BKPSDM Kabupaten Solok/ *BKPSDM-Office of Solok Regency*

Tabel 2.3.2 Jumlah Pegawai Negeri Sipil Menurut Tingkat Pendidikan dan Jenis Kelamin di Kabupaten Solok, Kondisi Akhir Tahun 2020 dan 2021
Table *Number of Civil Servants by Education Level and Gender in Solok Regency, Final Conditions in 2020 and 2021*

Tingkat Pendidikan <i>Educational Level</i>	2020		
	Laki-laki <i>Male</i>	Perempuan <i>Female</i>	Jumlah <i>Total</i>
(1)	(2)	(3)	(4)
Sampai dengan SD <i>Up to Primary School</i>	13	-	13
SMP/Sederajat <i>General Vocational Junior High School</i>	30	-	30
SMA/Sederajat <i>General/Vocational Senior High School</i>	381	317	698
Diploma I, II, III/Akta I, II, III <i>Diploma I, II, III/Akta I, II, III</i>	220	751	971
Tingkat Sarjana/Doktor/Ph.D <i>University Graduates</i>	1 108	2 510	3 618
Kabupaten Solok	1 752	3 578	5 330

Lanjutan Tabel/*Continued Table 2.3.2*

Tingkat Pendidikan <i>Educational Level</i>	2021		
	Laki-laki <i>Male</i>	Perempuan <i>Female</i>	Jumlah <i>Total</i>
(1)	(2)	(3)	(4)
Sampai dengan SD <i>Up to Primary School</i>	8	-	8
SMP/Sederajat <i>General Vocational Junior High School</i>	27	-	27
SMA/Sederajat <i>General/Vocational Senior High School</i>	312	190	502
Diploma I, II, III/Akta I, II, III <i>Diploma I, II, III/Akta I, II, III</i>	187	697	884
Tingkat Sarjana/Doktor/Ph.D <i>University Graduates</i>	1 098	2 602	3 700
Kabupaten Solok	1 632	3 489	5 121

Sumber/Source: BKPSDM Kabupaten Solok/ *BKPSDM-Office of Solok Regency*

Tabel 2.3.3 Jumlah Pegawai Negeri Sipil Menurut Tingkat Kepangkatan dan Jenis Kelamin di Kabupaten Solok, Kondisi Akhir Tahun 2020 dan 2021
Number of Civil Servants by Rank and Gender in Solok Regency, Final Conditions for 2020 and 2021

Pangkat/Golongan/Ruang Hierarchy	2020		Jumlah Total
	Laki-laki Male	Perempuan Female	
(1)	(2)	(3)	(4)
1. I/A (Juru Muda)	2	-	2
2. I/B (Juru Muda Tingkat I)	4	-	4
3. I/C (Juru)	5	1	6
4. I/D (Juru Tingkat I)	13	-	13
Golongan I/Range I	24	1	25
5. II/A (Pengatur Muda)	37	13	50
6. II/B (Pengatur Muda Tingkat I)	97	147	244
7. II/C (Pengatur)	94	180	274
8. II/D (Pengatur Tingkat I)	99	76	175
Golongan II/Range II	327	416	743
9. III/A (Penata Muda)	190	440	630
10. III/B (Penata Muda Tingkat I)	239	760	999
11. III/C (Penata)	188	517	705
12. III/D (Penata Tingkat I)	250	436	686
Golongan III/Range III	867	2 153	3 020
13. IV/A (Pembina)	368	610	978
14. IV/B (Pembina Tingkat I)	145	393	538
15. IV/C (Pembina Utama Muda)	20	5	25
16. IV/D (Pembina Utama Madya)	1	-	1
17. IV/E (Pembina Utama)	-	-	-
Golongan IV/Range IV	534	1 008	1 542
Jumlah/Total	1 752	3 578	5 330

Lanjutan Tabel/*Continued Table 2.3.3*

Pangkat/Golongan/Ruang <i>Hierarchy</i>	2021		
	Laki-laki <i>Male</i>	Perempuan <i>Female</i>	Jumlah <i>Total</i>
(1)	(5)	(6)	(7)
1. I/A (Juru Muda)	1	-	1
2. I/B (Juru Muda Tingkat I)	3	-	3
3. I/C (Juru)	2	-	2
4. I/D (Juru Tingkat I)	14	-	14
Golongan I/Range I	20	-	20
5. II/A (Pengatur Muda)	33	10	43
6. II/B (Pengatur Muda Tingkat I)	57	50	107
7. II/C (Pengatur)	90	161	251
8. II/D (Pengatur Tingkat I)	104	102	206
Golongan II/Range II	284	323	607
9. III/A (Penata Muda)	205	480	685
10. III/B (Penata Muda Tingkat I)	217	742	959
11. III/C (Penata)	191	516	707
12. III/D (Penata Tingkat I)	233	482	715
Golongan III/Range III	846	2 220	3 066
13. IV/A (Pembina)	314	537	851
14. IV/B (Pembina Tingkat I)	149	399	548
15. IV/C (Pembina Utama Muda)	19	10	29
16. IV/D (Pembina Utama Madya)	-	-	-
17. IV/E (Pembina Utama)	-	-	-
Golongan IV/Range IV	482	946	1 428
Kabupaten Solok	1 632	3 489	5 121

Sumber/Source: BKPSDM Kabupaten Solok/ *BKPSDM-Office of Solok Regency*

Tabel 2.3.4 Jumlah Pegawai Negeri Sipil Menurut Golongan Kepegangatan dan Jenis Kelamin di Kabupaten Solok, 2021
Table Number of Civil Servants of Department of Hierarchy and Sex in Solok Regency, 2021

Dinas/Instansi Pemerintahan Institution/Office	Golongan / Rank								Jmlh Total
	Laki-laki / Male				Perempuan/Female				
	I	II	III	IV	I	II	III	IV	
(1)	(2)	(3)	(4)	(5)	(6)	(7)	(8)	(9)	(10)
Sekretariat Daerah	-	16	30	16	-	3	21	3	89
Sekretariat DPRD	-	6	9	3	-	-	11	1	30
Inspektorat Daerah	-	2	10	5	-	-	15	3	35
Badan Kepegawaian & Pengembangan SDM	-	2	9	3	-	3	17	1	35
Badan Perencanaan, Penelitian dan Pembangunan	-	2	11	7	-	1	14	-	35
Badan Keuangan Daerah	-	4	16	6	-	4	21	2	53
Badan Penanggulangan Bencana Daerah	-	2	11	4	-	-	2	-	19
Dinas Pekerjaan Umum dan Penata Ruang	3	24	37	2	-	6	27	-	99
Dinas Pendidikan, Pemuda dan Olahraga	-	6	11	15	-	3	16	2	53
*UPT Diksar, Guru SLTP dan SLTA	14	88	384	304	1	78	1 404	835	3 106
Dinas Kesehatan	-	3	16	4	-	4	23	7	57
*Puskesmas, Labkesda, Instalasi Farmasi	1	15	45	7	-	151	335	48	602
Dinas Pertanian	-	14	41	14	1	6	40	7	123
Dinas Perikanan dan Pangan	-	2	6	5	-	-	12	2	27
Dinas Pariwisata dan Kebudayaan	-	4	12	2	-	-	13	-	31
Dinas Perhubungan	1	13	14	4	-	3	6	2	43
Dinas Perumahan Rakyat Kawasan Permukiman dan Pertanahan	-	2	14	4	-	1	9	1	31
DKUKMPP	-	1	7	2	-	1	21	3	35
Dinas Lingkungan Hidup	-	3	5	4	-	-	6	-	18
Dinas Perpustakaan dan Kearsipan	-	3	6	10	-	-	10	2	31
Dinas Komunikasi dan Informatika	-	-	13	2	-	-	5	-	20
Dinas Kependudukan dan Capil	-	2	5	1	-	2	5	3	18
Dinas PPKB dan P3A	-	1	1	4	-	5	17	5	33

Lanjutan Tabel/ *Continued Table 2.3.4*

Dinas/Instansi Pemerintahan <i>Institution/Office</i>	Golongan / Rank								Jmlh <i>Total</i>
	Laki-laki / Male				Perempuan/Female				
	I	II	III	IV	I	II	III	IV	
(1)	(2)	(3)	(4)	(5)	(6)	(7)	(8)	(9)	(10)
Dinas Penanaman Modal, PTSP dan Tenaga Kerja	-	3	6	11	-	1	17	1	39
Dinas Pemberdayaan Masyarakat dan Nagari	-	1	11	4	-	1	9	-	26
Dinas Sosial	1	3	9	3	-	1	2	2	21
Satpol PP dan Damkar	-	21	16	3	-	4	5	2	51
Kantor Kesbangpol	-	3	2	1	-	-	1	2	9
RSUD	-	11	21	5	-	31	96	10	174
KECAMATAN	-	-	-	-	-	-	-	-	-
Kecamatan Pantai Cermin	-	3	4	1	-	-	3	-	11
Kecamatan Lembah Gumanti	-	1	3	1	-	1	2	-	8
Kecamatan Hiliran Gumanti	-	1	3	3	-	1	1	-	9
Kecamatan Payung Sekaki	-	1	4	1	-	1	2	-	9
Kecamatan Tigo Lurah	-	7	5	4	-	1	1	-	18
Kecamatan Lembang Jaya	-	3	5	2	-	1	1	-	12
Kecamatan Danau Kembar	-	3	5	2	-	1	2	-	13
Kecamatan Gunung Talang	-	2	7	2	-	3	2	-	16
Kecamatan Bukit Sundi	-	1	6	2	-	-	5	-	14
Kecamatan IX Koto Sungai Lasi	-	-	7	1	-	1	4	-	13
Kecamatan Kubung	-	1	1	4	-	1	9	1	17
Kecamatan X Koto Diatas	-	3	6	1	-	-	1	1	12
Kecamatan X Koto Singkarak	-	1	9	-	-	3	3	-	16
Kecamatan Junjung Sirih	-	-	3	3	-	-	4	-	10
Kabupaten Solok	20	284	846	482	2	323	2 220	946	5 121

Sumber/Source: Badan Kepegawaian dan Pengembangan SDM Kabupaten Solok/ *Human Resources and Development Agency of Solok Regency*

Tabel 2.3.5 Jumlah Pegawai Negeri Sipil Laki-laki Menurut Pendidikan di Kabupaten Solok, 2021
Table Number of Male Civil Servants by Education in Solok Regency, 2021

Dinas/Instansi Pemerintahan Institution/Office	SD	SLTP	SLTA	Aka demi	S1/ D4	S2	S3	Jum Tot
(1)	(2)	(3)	(4)	(5)	(6)	(7)	(8)	(9)
Sekretariat Daerah	-	-	17	4	28	13	-	62
Sekretariat DPRD	-	-	5	1	8	4	-	18
Inspektorat Daerah	-	-	1	1	9	6	-	17
Badan Kepegawaian & Pengembangan SDM	-	-	2	-	9	3	-	14
Badan Perencanaan, Penelitian dan Pembangunan	-	-	2	-	11	7	-	20
Badan Keuangan Daerah	-	-	4	-	12	10	-	26
Badan Penanggulangan Bencana Daerah	-	-	4	-	10	3	-	17
Dinas Pekerjaan Umum dan Penata Ruang	3	-	28	6	22	7	-	66
Dinas Pendidikan, Pemuda dan Olahraga	-	-	6	-	13	12	1	32
*UPT Diksar, Guru SLTP dan SLTA	3	23	102	108	537	16	1	790
Dinas Kesehatan	-	-	3	3	10	7	-	23
*Puskesmas, Labkesda, Instalasi Farmasi	-	-	20	21	25	2	-	68
Dinas Pertanian	-	2	17	5	37	8	-	69
Dinas Perikanan dan Pangan	-	-	2	1	6	4	-	13
Dinas Pariwisata dan Kebudayaan	-	-	5	3	9	1	-	18
Dinas Perhubungan	-	1	15	3	10	3	-	32
Dinas Perumahan Rakyat Kawasan Permukiman dan Pertanahan	-	-	2	-	14	4	-	20
DKUKMPP	-	-	1	1	7	1	-	10
Dinas Lingkungan Hidup	2	-	1	-	6	3	-	12
Dinas Perpustakaan dan Kearsipan	-	-	4	-	8	7	-	19
Dinas Komunikasi dan Informatika	-	-	-	-	9	6	-	15
Dinas Kependudukan dan Capil	-	-	1	2	3	2	-	8
Dinas PPKB dan P3A	-	-	1	-	3	2	-	6
Dinas Penanaman Modal, PTSP dan Tenaga Kerja	-	-	4	-	11	5	-	20
Dinas Pemberdayaan Masyarakat dan Nagari	-	-	2	-	9	5	-	16
Dinas Sosial	-	1	3	1	11	-	-	16
Satpol PP dan Damkar	-	-	19	4	12	5	-	40
Kantor Kesbangpol	-	-	4	-	1	1	-	6

Lanjutan Tabel/ *Continued Table 2.3.5*

Dinas/Instansi Pemerintahan <i>Institution/Office</i>	SD	SLTP	SLTA	Aka demi	S1/ D4	S2	S3	Jum Tot
(1)	(2)	(3)	(4)	(5)	(6)	(7)	(8)	(9)
RSUD	-	-	2	16	6	13	-	37
KECAMATAN	-	-	-	-	-	-	-	-
Kecamatan Pantai Cermin	-	-	4	-	2	2	-	8
Kecamatan Lembah Gumanti	-	-	-	-	4	1	-	5
Kecamatan Hiliran Gumanti	-	-	3	-	2	2	-	7
Kecamatan Payung Sekaki	-	-	3	-	3	-	-	6
Kecamatan Tigo Lurah	-	-	5	-	10	1	-	16
Kecamatan Lembang Jaya	-	-	6	-	3	1	-	10
Kecamatan Danau Kembar	-	-	3	1	6	-	-	10
Kecamatan Gunung Talang	-	-	4	1	6	-	-	11
Kecamatan Bukit Sundi	-	-	-	2	7	-	-	9
Kecamatan IX Koto Sungai Lasi	-	-	2	-	5	1	-	8
Kecamatan Kubung	-	-	1	-	5	-	-	6
Kecamatan X Koto Diatas	-	-	4	-	6	-	-	10
Kecamatan X Koto Singkarak	-	-	-	3	6	1	-	10
Kecamatan Junjung Sirih	-	-	-	-	6	-	-	6
Kabupaten Solok	8	27	312	187	927	169	2	1 632

Sumber/Source: Badan Kepegawaian dan Pengembangan SDM Kabupaten Solok/ *Human Resources and Development Agency of Solok Regency*

Tabel 2.3.6 Jumlah Pegawai Negeri Sipil Perempuan Menurut Pendidikan di Kabupaten Solok, 2021
Table Number of Female Civil Servants by Education in Solok Regency, 2021

Dinas/Instansi Pemerintahan Institution/Office	SD	SLTP	SLTA	Aka demi	S1/ D4	S2	S3	Jum Tot
(1)	(2)	(3)	(4)	(5)	(6)	(7)	(8)	(9)
Sekretariat Daerah	-	-	2	2	20	3	-	27
Sekretariat DPRD	-	-	1	2	6	3	-	12
Inspektorat Daerah	-	-	-	-	17	1	-	18
Badan Kepegawaian & Pengembangan SDM	-	-	1	4	13	3	-	21
Badan Perencanaan, Penelitian dan Pembangunan	-	-	-	1	11	3	-	15
Badan Keuangan Daerah	-	-	1	7	16	3	-	27
Badan Penanggulangan Bencana Daerah	-	-	-	1	1	-	-	2
Dinas Pekerjaan Umum dan Penata Ruang	-	-	6	8	18	1	-	33
Dinas Pendidikan, Pemuda dan Olahraga	-	-	6	1	8	5	1	21
*UPT Diksar, Guru SLTP dan SLTA	-	-	106	251	1.959	-	-	2.316
Dinas Kesehatan	-	-	2	10	19	3	-	34
*Puskesmas, Labkesda, Instalasi Farmasi	-	-	20	317	193	4	-	534
Dinas Pertanian	-	-	9	2	30	13	-	54
Dinas Perikanan dan Pangan	-	-	1	2	11	-	-	14
Dinas Pariwisata dan Kebudayaan	-	-	1	2	9	1	-	13
Dinas Perhubungan	-	-	2	3	5	1	-	11
Dinas Perumahan Rakyat Kawasan Permukiman dan Pertanahan	-	-	1	-	9	1	-	11
DKUKMPP	-	-	2	1	19	3	-	25
Dinas Lingkungan Hidup	-	-	-	-	5	1	-	6
Dinas Perpustakaan dan Kearsipan	-	-	-	3	7	2	-	12
Dinas Komunikasi dan Informatika	-	-	-	-	3	2	-	5
Dinas Kependudukan dan Capil	-	-	1	-	6	3	-	10
Dinas PPKB dan P3A	-	-	4	3	16	4	-	27
Dinas Penanaman Modal, PTSP dan Tenaga Kerja	-	-	1	5	10	3	-	19
Dinas Pemberdayaan Masyarakat dan Nagari	-	-	2	1	7	-	-	10
Dinas Sosial	-	-	-	1	3	1	-	5
Satpol PP dan Damkar	-	-	3	3	2	3	-	11
Kantor Kesbangpol	-	-	-	-	1	2	-	3

Lanjutan Tabel/ *Continued Table 2.3.6*

Dinas/Instansi Pemerintahan <i>Institution/Office</i>	SD	SLTP	SLTA	Aka demi	S1/ D4	S2	S3	Jum Tot
(1)	(2)	(3)	(4)	(5)	(6)	(7)	(8)	(9)
RSUD	-	-	-	63	33	41	-	137
KECAMATAN	-	-	-	-	-	-	-	-
Kecamatan Pantai Cermin	-	-	1	-	2	-	-	3
Kecamatan Lembah Gumanti	-	-	-	-	3	-	-	3
Kecamatan Hiliran Gumanti	-	-	1	-	1	-	-	2
Kecamatan Payung Sekaki	-	-	2	-	-	1	-	3
Kecamatan Tigo Lurah	-	-	1	-	1	-	-	2
Kecamatan Lembang Jaya	-	-	1	-	1	-	-	2
Kecamatan Danau Kembar	-	-	1	-	1	1	-	3
Kecamatan Gunung Talang	-	-	3	-	2	-	-	5
Kecamatan Bukit Sundi	-	-	2	-	3	-	-	5
Kecamatan IX Koto Sungai Lasi	-	-	-	1	4	-	-	5
Kecamatan Kubung	-	-	1	2	8	-	-	11
Kecamatan X Koto Diatas	-	-	1	-	-	1	-	2
Kecamatan X Koto Singkarak	-	-	3	1	2	-	-	6
Kecamatan Junjung Sirih	-	-	1	-	3	-	-	4
Kabupaten Solok	-	-	190	697	2 488	113	1	3 489

Sumber/Source: Badan Kepegawaian dan Pengembangan SDM Kabupaten Solok/ *Human Resources and Development Agency of Solok Regency*

Tabel 2.3.7 Jumlah Pegawai Negeri Sipil Menurut Eselon dan Jenis Kelamin di Kabupaten Solok, 2021
Table Number of Female Civil Servant of Echelon and Sex in Solok Regency, 2021

Dinas/Instansi Pemerintahan Institution/Office	Eselon/Echelon								Jmlh Total
	Laki-laki / Male				Perempuan/Female				
	II	III	IV	V	II	III	IV	V	
(1)	(2)	(3)	(4)	(5)	(6)	(7)	(8)	(9)	(10)
Sekretariat Daerah	5	8	16	-	-	2	10	-	41
Sekretariat DPRD	1	2	5	-	-	1	4	-	13
Inspektorat Daerah	-	5	-	-	-	1	1	-	7
Badan Kepegawaian & Pengembangan SDM	-	2	3	-	-	2	5	-	12
Badan Perencanaan, Penelitian dan Pembangunan	1	3	4	-	-	1	4	-	13
Badan Keuangan Daerah	1	3	5	-	-	3	8	-	20
Badan Penanggulangan Bencana Daerah	1	3	3	-	-	-	2	-	9
Dinas Pekerjaan Umum dan Penata Ruang	1	3	8	-	-	-	4	-	16
Dinas Pendidikan, Pemuda dan Olahraga	-	3	7	-	-	2	5	-	17
*UPT Diksar, Guru SLTP dan SLTA	-	-	-	-	-	-	-	-	-
Dinas Kesehatan	-	3	5	-	1	4	5	-	18
*Puskesmas, Labkesda, Instalasi Farmasi	-	-	-	-	-	-	-	-	-
Dinas Pertanian	-	4	10	-	-	2	10	-	26
Dinas Perikanan dan Pangan	1	2	2	-	-	2	6	-	13
Dinas Pariwisata dan Kebudayaan	1	2	2	-	-	2	7	-	14
Dinas Perhubungan	1	3	8	-	-	1	3	-	16
Dinas Perumahan Rakyat Kawasan Permukiman dan Pertanahan	1	3	4	-	-	1	-	-	9
DKUKMPP	1	1	2	-	-	3	8	-	15
Dinas Lingkungan Hidup	1	3	3	-	-	-	4	-	11
Dinas Perpustakaan dan Kearsipan	1	2	5	-	-	1	3	-	12
Dinas Komunikasi dan Informatika	1	2	3	-	-	1	1	-	8
Dinas Kependudukan dan Capil	-	1	1	-	1	2	2	-	7
Dinas PPKB dan P3A	1	2	1	-	-	2	6	-	12

Lanjutan Tabel/ *Continued Table 2.3.7*

Dinas/Instansi Pemerintahan <i>Institution/Office</i>	Eselon/ <i>Echelon</i>								Jmlh <i>Total</i>
	Laki-laki / <i>Male</i>				Perempuan/ <i>Female</i>				
	II	III	IV	V	II	III	IV	V	
(1)	(2)	(3)	(4)	(5)	(6)	(7)	(8)	(9)	(10)
Dinas Penanaman Modal, PTSP dan Tenaga Kerja	1	3	5	-	-	1	8	-	18
Dinas Pemberdayaan Masyarakat dan Nagari	1	4	6	-	-	-	6	-	17
Dinas Sosial	-	3	6	-	1	1	2	-	13
Satpol PP dan Damkar	-	3	7	-	-	2	2	-	14
Kantor Kesbangpol	-	1	1	-	-	-	2	-	4
RSUD	-	3	2	-	-	1	7	-	13
KECAMATAN	-	-	-	-	-	-	-	-	-
Kecamatan Pantai Cermin	-	1	3	-	-	-	3	-	7
Kecamatan Lembah Gumanti	-	2	2	-	-	-	2	-	6
Kecamatan Hiliran Gumanti	-	2	3	-	-	-	1	-	6
Kecamatan Payung Sekaki	-	1	3	-	-	-	1	-	5
Kecamatan Tigo Lurah	-	2	6	-	-	-	1	-	9
Kecamatan Lembang Jaya	-	2	4	-	-	-	1	-	7
Kecamatan Danau Kembar	-	1	4	-	-	1	-	-	6
Kecamatan Gunung Talang	-	1	3	-	-	-	4	-	8
Kecamatan Bukit Sundi	-	2	3	-	-	-	3	-	8
Kecamatan IX Koto Sungai Lasi	-	-	2	-	-	-	4	-	6
Kecamatan Kubung	-	2	-	-	-	-	4	-	6
Kecamatan X Koto Diatas	-	1	4	-	-	-	2	-	7
Kecamatan X Koto Singkarak	-	2	4	-	-	-	2	-	8
Kecamatan Junjung Sirih	-	2	1	-	-	-	1	-	4
Kabupaten Solok	21	98	166	-	3	39	154	-	481

Sumber/Source: Badan Kepegawaian dan Pengembangan SDM Kabupaten Solok/ *Human Resources and Development Agency of Solok Regency*

Tabel 2.3.8 Jumlah Polisi pada Kepolisian Kabupaten Solok Menurut Pangkat, Lokasi Penugasan dan Jenis Kelamin di Kabupaten Solok, 2021
Number of Police officer Solok Regency by Rank, Location of Duty and Sex in Solok Regency, 2021

Pangkat Rank	Polres			Polsek		
	Lk Male	Pr Female	Jmlh Total	Lk Male	Pr Female	Jmlh Total
(1)	(2)	(3)	(4)	(5)	(6)	(7)
AKBP	2	-	2	-	-	-
KOMPOL	1	-	1	-	-	-
AKP	4	-	4	1	-	1
IPTU	16	-	16	9	-	9
IPDA	17	-	17	6	-	6
AIPTU	2	-	2	14	-	14
AIPDA	8	-	8	33	-	33
BRIPKA	52	3	55	55	1	56
BRIGADIR	16	2	18	15	-	15
BRIPTU	27	7	34	6	1	7
BRIPDA	21	-	21	1	-	1
ABRIP	-	-	-	-	-	-
ABRDA	-	-	-	-	-	-
BHARKA	-	-	-	-	-	-
BHARATU	-	-	-	-	-	-
Kabupaten Solok	166	12	178	140	2	142

Sumber/Source: Polres Kab Solok/ Police office of Solok Regency

2.4 KEUANGAN PEMERINTAH GOVERNMENT FINANCE

Tabel 2.4.1 Realisasi Pendapatan Pemerintah Daerah Kabupaten Solok Menurut Jenis Pendapatan (jutaan rupiah), 2017–2020
Actual Solok Regency Government Revenues by Kind of Revenues (million rupiahs), 2017–2020

Jenis Pendapatan/ <i>Kind of Revenues</i>	2017	2018
(1)	(2)	(3)
1. Pendapatan Asli Daerah (PAD)/<i>Regional Revenue</i>	113 269	67 936
1.1 Pajak Daerah/ <i>Regional Tax</i>	14 717	19 015
1.2 Retribusi Daerah/ <i>Regional Retribution</i>	5 590	5 680
1.3 Hasil Perusahaan Milik Daerah dan Pengelolaan Kekayaan Daerah yang Dipisahkan/ <i>Regional-Owned Company Revenue and Separated Management of Regional Wealth</i>	6 839	6 044
1.4 Lain-lain PAD yang Sah/ <i>Other Regional Revenue</i>	86 122	37 196
2. Dana Perimbangan/<i>Balance Funds</i>	91 897	936 193
2.1 Bagi Hasil Pajak/ <i>Tax Sharing Revenue</i>	12 597	12 453
2.2 Bagi Hasil Bukan Pajak/Sumber Daya Alam/ <i>Non-Tax Sharing Revenue/Natural Resources</i>	-	-
2.3 Dana Alokasi Umum/ <i>General Allocation Fund</i>	710 692	710 962
2.4 Dana Alokasi Khusus/ <i>Special Allocation Fund</i>	187 337	212 776
3. Lain-lain Pendapatan yang Sah/<i>Other Revenue</i>	119 386	159 110
3.1 Pendapatan Hibah/ <i>Grant</i>	10 121	53 467
3.2 Dana Darurat/ <i>Emergency Fund</i>	-	-
3.3 Dana Bagi Hasil Pajak dari Provinsi dan Pemerintah Daerah Lainnya/ <i>Tax Sharing Revenue from Provincial and Other Regional Governments</i>	42 283	42 670
3.4 Dana Penyesuaian dan Otonomi Daerah/ <i>Regional Adjustment and Autonomy Fund</i>	64 082	62 971
3.5 Bantuan Keuangan dari Provinsi atau Pemerintah Daerah Lainnya/ <i>Financial Assistance from Provincial or Other Regional Governments</i>	2 900	-
3.6 Lainnya/ <i>Others</i>	-	-
Jumlah/<i>Total</i>	1 144 553	1 163 239

Lanjutan Tabel/*Continued Table 2.4.1*

Jenis Pendapatan/ <i>Kind of Revenues</i>	2019	2020
(1)	(4)	(5)
1. Pendapatan Asli Daerah (PAD)/<i>Regional Revenue</i>	74 611	70 560
1.1 Pajak Daerah/ <i>Regional Tax</i>	20 193	19 015
1.2 Retribusi Daerah/ <i>Regional Retribution</i>	7 133	5 115
1.3 Hasil Perusahaan Milik Daerah dan Pengelolaan Kekayaan Daerah yang Dipisahkan/ <i>Regional-Owned Company Revenue and Separated Management of Regional Wealth</i>	6 917	7 210
1.4 Lain-lain PAD yang Sah/ <i>Other Regional Revenue</i>	40 367	39 219
2. Dana Perimbangan/<i>Balance Funds</i>	980 735	863 880
2.1 Bagi Hasil Pajak/ <i>Tax Sharing Revenue</i>	9 947	11 478
2.2 Bagi Hasil Bukan Pajak/Sumber Daya Alam/ <i>Non-Tax Sharing Revenue/Natural Resources</i>	-	-
2.3 Dana Alokasi Umum/ <i>General Allocation Fund</i>	731 032	661 472
2.4 Dana Alokasi Khusus/ <i>Special Allocation Fund</i>	239 755	190 930
3. Lain-lain Pendapatan yang Sah/<i>Other Revenue</i>	199 373	204 694
3.1 Pendapatan Hibah/ <i>Grant</i>	64 319	62 328
3.2 Dana Darurat/ <i>Emergency Fund</i>	-	-
3.3 Dana Bagi Hasil Pajak dari Provinsi dan Pemerintah Daerah Lainnya/ <i>Tax Sharing Revenue from Provincial and Other Regional Governments</i>	50 241	44 067
3.4 Dana Penyesuaian dan Otonomi Daerah/ <i>Regional Adjustment and Autonomy Fund</i>	50 241	98 299
3.5 Bantuan Keuangan dari Provinsi atau Pemerintah Daerah Lainnya/ <i>Financial Assistance from Provincial or Other Regional Governments</i>	-	-
3.6 Lainnya/ <i>Others</i>	-	-
Jumlah/<i>Total</i>	1 254 720	1 139 135

Sumber/*Source*: Badan Keuangan Kabupaten Solok/ *Financial Office of Solok Regency*

Tabel
Table 2.4.2**Realisasi Belanja Pemerintah Kabupaten Solok Menurut Jenis Belanja (jutaan rupiah), 2017–2020**
Actual Solok Regency Government Expenditures by Kind of Expenditures (million rupiahs), 2017–2020

Jenis Pendapatan <i>Kind of Revenues</i>	2017	2018
(1)	(2)	(3)
1. Belanja Tidak Langsung/<i>Indirect Expenditures</i>	688 833	722 498
1.1 Belanja Pegawai/ <i>Personnel Expenditures</i>	537 203	571 517
1.2 Belanja Bunga/ <i>Interest Expenditures</i>	-	-
1.3 Belanja Subsidi/ <i>Subsidies Expenditures</i>	-	-
1.4 Belanja Hibah/ <i>Grant Expenditures</i>	9 591	11 653
1.5 Belanja Bantuan Sosial/ <i>Social Aid Expenditures</i>	-	-
1.6 Belanja Bagi Hasil/ <i>Sharing Fund Expenditure</i>	982 733	2 572
1.7 Belanja Bantuan Keuangan/ <i>Financial Aids Expenditures</i>	139 167	136 452
1.8 Belanja Tidak Terduga/ <i>Unpredicted Expenditures</i>	982 733	301 608
2. Belanja Langsung/<i>Direct Expenditures</i>	487 766	445 008
2.1 Belanja Pegawai/ <i>Personnel Expenditures</i>	31 986	33 406
2.2 Belanja Barang dan Jasa/ <i>Goods and Services Expenditures</i>	251 164	244 440
2.3 Belanja Modal/ <i>Capital Expenditure</i>	204 616	167 162
Jumlah/<i>Total</i>	1 176 599	1 167 506

Lanjutan Tabel/Continued Table 2.4.2

Jenis Pendapatan <i>Kind of Revenues</i>	2019	2020
(1)	(4)	(5)
1. Belanja Tidak Langsung/Indirect Expenditures	766 669	794 572
1.1 Belanja Pegawai/Personnel Expenditures	600 767	569 744
1.2 Belanja Bunga/Interest Expenditures	-	-
1.3 Belanja Subsidi/Subsidies Expenditures	-	-
1.4 Belanja Hibah/Grant Expenditures	13 106	48 740
1.5 Belanja Bantuan Sosial/Social Aid Expenditures	-	-
1.6 Belanja Bagi Hasil/Sharing Fund Expenditure	2 907	4 098
1.7 Belanja Bantuan Keuangan/Financial Aids Expenditures	149 578	146 333
1.8 Belanja Tidak Terduga/Unpredicted Expenditures	309 763	25 655
2. Belanja Langsung/Direct Expenditures	48 051	339 238
2.1 Belanja Pegawai/Personnel Expenditures	37 522	48 120
2.2 Belanja Barang dan Jasa/Goods and Services Expenditures	248 713	181 252
2.3 Belanja Modal/Capital Expenditure	194 815	109 866
Jumlah/Total	1 247 720	1 133 811

Sumber/Source: Badan Keuangan Kabupaten Solok/ Financial Office of Solok Regency

Tabel 2.4.3 Realisasi Pembiayaan Pemerintah Daerah Kabupaten Solok Tahun Anggaran (jutaan rupiah), 2016-2020
Table *Realization of Solok Local Government Cost Budgeting (million rupiah), 2016-2020*

Jenis Pembiayaan <i>Kind of Cost</i>	2016	2017	2018	2019	2020
(1)	(2)	(3)	(4)	(5)	(6)
1. PENERIMAAN PEMBIAYAAN DAERAH / <i>REGIONAL COST EXPENDITURE</i>	145 043	81 493	40 263	34 887	41 836
- Penerimaan Investasi Non Permanen Lainnya	-	-	-	-	-
1. Sisa Lebih Perhitungan Anggaran Tahun Sebelumnya / <i>Remaining of Budgeting Last Year</i>	1 444 951	81 459	40 231	34 861	41 821
2. Penerimaan Plutang Daerah	91 159	33 722	32 313	26 147	14
2. PENGELUARAN PEMBIAYAAN DAERAH / <i>REGIONAL DEFRAVAL EXPENDITURE</i>	7 090	9 136	1 500	-	-
1. Pembentukan Dana Cadangan / <i>Remind of Fund</i>	-	-	-	-	-
2. Investasi Pemerintah Daerah / <i>Government Investment</i>	7 090	9 136	1 500	-	-
3. SISA LEBIH PEMBIAYAAN ANGGARAN TAHUN BERKENAAN/ <i>REMAINING</i>	81 459	40 367	34 861	41 887	47 160
PEMBIAYAAN DAERAH (1-2)	137 952	72 356	38 763	34 887	41 836

Sumber/Source: Badan Keuangan Kabupaten Solok/ *Financial Office of Solok Regency*

Tabel 2.4.4 **Perkembangan Pendapatan Asli Daerah di Kabupaten Solok(jutaan rupiah), 2015-2020**
Table **Regional Real Receipt Budget in Solok (million rupiah), 2015-2020**

Tahun Year	Pendapatan Asli Daerah Real Receipt Budget
(1)	(2)
2015	55 610
2016	58 803
2017	113 269
2018	68 301
2019	74 611
2020	70 560

Sumber/Source: Badan Keuangan Kabupaten Solok/ *Financial Office of Solok Regency*

Tabel 2.4.5 Realisasi Pembiayaan Pemerintah Daerah Kabupaten Solok Tahun Anggaran (jutaan rupiah), 2020
Table Realization of Solok Local Government Cost Budgeting Year 2020 (million rupiah)

Sektor Sector	Target Target (000)	Realisasi Realization (000)	Persentase Percentage (%)
(1)	(2)	(3)	(4)
1. PBB / Earth and Building Tax	2 443	1 746	71,47
- Pedesaan / Rural	2 443	1 746	71,47
- Perkotaan / Urban	-	-	-
- Perhutanan / Forestry	-	-	-
- Perkebunan / Estates Crops	-	-	-
- Pertambangan / Mining	-	-	-
- Migas / Oil and Gas	-	-	-
- Non Migas / Non Oil and Gas	-	-	-
2.BPHTP	2 304	3 376	146,50
Kabupaten Solok	4 747	5 122	217,97

Sumber/Source: Badan Keuangan Kabupaten Solok/ Financial Office of Solok Regency

Tabel
Table 2.4.6**Alokasi Dana Desa Kabupaten Solok, 2021**
Village Fund Allocation Of Solok Regency, 2021

Nama Nagari	Dana Desa
(1)	(2)
Kecamatan X Koto Diatas	
1. Nagari Sibarambang	969 888 000
2. Nagari Pasilihan	783 582 000
3. Nagari Kunci	755 316 000
4. Nagari Labuh Panjang	727 294 000
5. Nagari Tanjung Balik	1 227 301 000
6. Nagari Sulit Air	1 365 269 000
7. Nagari Katialo	922 592 000
8. Nagari Bukik Kandung	857 122 000
9. Nagari Paninjauan	1 195 997 000
Kecamatan X Koto Singkarak	
1. Nagari Koto Sani	1 246 622 000
2. Nagari Aripan	988 821 000
3. Nagari Sumani	1 184 251 000
4. Nagari Tikalak	781 631 000
5. Nagari Singkarak	833 515 000
6. Nagari Kacang	906 583 000
7. Nagari Tanjung Alai	955 028 000
8. Nagari Saning Baka	1 155 976 000
Kecamatan Kubung	
1. Nagari Tanjuang Bingkuang	877 770 000
2. Nagari Gantuang Ciri	1 066 017 000
3. Nagari Saok Laweh	951 402 000
4. Nagari Panyakalan	826 442 000
5. Nagari Gaung	814 028 000
6. Nagari Salayo	1 228 156 000
7. Nagari Koto Baru	1 240 178 000
8. Nagari Koto Hilalang	928 377 000

Lanjutan tabel/Continued table 2.4.6

Nama Nagari	Dana Desa
(1)	(2)
Kecamatan IX Koto Sungai Lasi	
1. Nagari Bukik Bais	790 402 000
2. Nagari Sungai Durian	728 891 000
3. Nagari Siaro Aro	1 167 765 000
4. Nagari Guguak Sarai	847 485 000
5. Nagari Sungai Jambur	811 275 000
6. Nagari Piangu	922 086 000
7. Nagari Taruang-Taruang	909 523 000
8. Nagari Koto Laweh	757 676 000
9. Nagari Indudur	828 878 000
Kecamatan Payung Sekaki	
1. Nagari Sirukam	1 271 057 000
2. Nagari Supayang	1 026 992 000
3. Nagari Aie Luo	880 334 000
Kecamatan Gunung Talang	
1. Nagari Cupak	1 229 013 000
2. Nagari Talang	999 670 000
3. Nagari Sungai Janiah	837 000 000
4. Nagari Koto Gaek Guguak	793 918 000
5. Nagari Jawi-Jawi Guguak	850 998 000
6. Nagari Koto Gadang Guguak	984 830 000
7. Nagari Batang Barus	1 162 986 000
8. Nagari Aie Batumbiak	1 095 091 000

Lanjutan tabel/Continued table 2.4.6

Nama Nagari	Dana Desa
(1)	(2)
Kecamatan Bukit Sundi	
1. Nagari Muaro Paneh	1 222 343 000
2. Nagari Bukit Tandang	880 248 000
3. Nagari Kinari	1 002 478 000
4. Nagari Parambahan	797 541 000
5. Nagari Dilam	905 192 000
Kecamatan Lembang Jaya	
1. Nagari Koto Gadang Koto Anau	1 258 709 000
2. Nagari Batu Banyak	1 204 945 000
3. Nagari Koto Laweh	1 157 607 000
4. Nagari Limau Lunggo	924 111 000
5. Nagari Salayo Tanang Bukik Sileh	1 008 571 000
6. Nagari Batu Bajanjang	991 315 000
Kecamatan Junjung Sirih	
1. Nagari Muaro Pingai	821 261 000
2. Nagari Paninggahan	1 854 398 000
Kecamatan Lembah Gumanti	
1. Nagari Alahan Panjang	1 573 220 000
2. Nagari Sungai Nanam	1 492 511 000
3. Nagari Salimpat	1 205 278 000
4. Nagari Aie Dingin	1 623 451 000
Kecamatan Danau Kembar	
1. Nagari Kampung Batu Dalam	1 330 153 000
2. Nagari Simpang Tj Nan IV	1 483 182 000
Kecamatan Hiliran Gumanti	
1. Nagari Talang Babungo	1 744 199 000
2. Nagari Sariak Alahan Tigo	1 772 671 000
3. Nagari Sungai Abu	1 680 315 000

Lanjutan tabel/*Continued table 2.4.6*

Nama Nagari	Dana Desa
(1)	(2)
Kecamatan Pantai Cermin	-
1. Nagari Lolo	1 112 303 000
2. Nagari Surian	2 034 803 000
Kecamatan Tigo Lurah	-
1. Nagari Batu Bajanjang	1 280 496 000
2. Nagari Rangkang Luluhi	1 177 453 000
3. Nagari Simanau	927 746 000
4. Nagari Tanjung Balik Sumiso	1 319 663 000
5. Nagari Garabak Data	1 786 128 000
	-
TOTAL	81 257 319 000

Sumber/*Source* :Dinas Pemberdayaan Masyarakat dan Nagari/*Community Empowerment and Of Solok Regency*

2.5 PEMERINTAHAN GOVERNMENT

Tabel 2.5.1 Banyaknya Berita Tentang Kabupaten Solok yang Dimuat Surat Kabar Daerah dan Nasional, 2021
Number of News About Solok Regency of Solok Loaded by Local and National Newspaper, 2021

Bulan Month	Banyak/Numbers						
	Singga- lang	Padang Ekspres	Haluan	Koran Padang	Khaza- nah	Posmetro	Rakyat Sumbar
(1)	(2)	(3)	(4)	(5)	(6)	(7)	(8)
Januari/January	7	6	6	6	4	6	7
Februari/February	8	6	6	6	4	5	5
Maret/March	7	5	5	5	4	4	6
April/April	10	4	7	6	5	7	5
Mei/May	6	4	4	4	6	6	5
Juni/June	2	3	3	3	2		2
Juli/July	2	3	3	3	2	-	3
Agustus/August	7	8	8	7	7	-	6
September/September	7	7	7	7	6	-	6
Oktober/October	5	8	8	8	6	-	12
November/November	8	7	7	7	7	-	7
Desember/December	8	11	11	12	7	-	16
Kabupaten Solok	71	72	75	74	60	28	80

Sumber/Source: Dinas Komunikasi dan Informatika Kabupaten Solok/Communication and Informatics Service of Solok Regency

Tabel 2.5.2 Rekapitulasi Peraturan Bupati (Perbup) di Kabupaten Solok, 2021
Table *Recapitulation of Bupati Regulation in Solok Regency, 2021*

Bulan Month	jumlah Peraturan Number of Regulation
(1)	(2)
Januari/January	2
Februari/February	4
Maret/March	1
April/April	1
Mei/May	7
Juni/June	4
Juli/July	3
Agustus/August	5
September/September	1
Oktober/October	6
November/November	4
Desember/December	2
2021	40
2020	63

Sumber/Source: Bagian Hukum Sekretariat Kabupaten Solok/ *Legal Department of Solok Regency*

Tabel 2.5.3 **Daftar Peraturan Bupati (Perbup) di Kabupaten Solok, 2021**
Table **List of Bupati Regulation in Solok Regency, 2021**

Nomor Perbup Number of Bupati Regulation	Tanggal Date	Tentang About
(1)	(2)	(3)
1 Tahun 2021	04 Januari 2021	Tata Cara Pembagian dan Penetapan rincian dana desa setiap nagari di kabupaten Solok tahun anggaran 2021
2 Tahun 2021	04 Januari 2021	Pelimpahan Kewenangan pelayanan perizinan dan non perizinan kepada kepala dinas penanaman modal pelayanan terpadu satu pintu dan tenaga kerja kabupaten solok.
3 Tahun 2021	11 februari 2021	Kelas jabatan di lingkungan pemerintah daerah kabupaten solok
4 tahun 2021	15 februari 2021	Pemberian tambahan penghasilan pegawai aparatur sipil negara di lingkungan pemerintahan kabupaten solok
5 tahun 2021	15 februari 2021	pedoman pelaksanaan perlindungan tenaga kerja melalui penyelenggaraan jaminan sosial ketenagakerjaan
6 tahun 2021	15 februari 2021	perubahan atas peraturan bupati solok no 59 tahun 2020 tentang standar harga satuan biaya di lingkungan pemerintah kabupaten solok tahun anggaran 2021
7 tahun 2021	03 maret 2021	perubahan kedua tarif retribusi pengujian kendaraan bermotor
8 tahun 2021	22 april 2021	pelaksanaan konfirmasi status wajib pajak dalam pemberian layanan publik tertentu di kabupaten solok
9 tahun 2021	04 mei 2021	pertunjuk teknis pemberian tunjangan hari raya dan gaji ketiga belas kepada aparatur negara di lingkungan pemerintah kabupaten solok tahun 2021
10 tahun 2021	20 mei 2021	perubahan atas peraturan bupati nomor 62 tahun 2020 tentang penjabaran anggaran pendapatan dan belanja daerah tahun anggaran 2021
11 tahun 2021	27 mei 2021	kedudukan , susunan organisasi, tugas dan fungsi serta tata kerja dinas pemadam kebakaran dan penyelamatan.
12 tahun 2021	27 mei 2021	kedudukan , susunan organisasi, tugas dan fungsi serta tata kerja satuan polisi pamong praja.

Lanjutan Tabel/ *Continued Table 2.5.3*

Nomor Perbup Number of Bupati Regulation	Tanggal Date	Tentang About
(1)	(2)	(3)
13 tahun 2021	27 mei 2021	kedudukan , susunan organisasi, tugas dan fungsi serta tata kerja dinas komunikasi dan informatika
14 tahun 2021	27 mei 2021	kedudukan , susunan organisasi, tugas dan fungsi serta tata kerja badan kesatuan bangsa dan politik
15 tahun 2021	27 mei 2021	pembentukan , susunan organisasi, tugas dan fungsi serta tata kerja unit pelaksanaan teknis daerah rumah sakit umum daerah arosuka pada inas kesehatan.
16 tahun 2021	04 juni 2021	perubahan kedua atas peraturan bupati nomor 62 tahun 2020 tentang penjabaran anggaran pendapatan dan belanja daerah tahun anggaran 2021
17 tahun 2021	11 juni 2021	perubahan kedua atas peraturan bupati nomor 59 tahun 2020 tentang standar harga satuan biaya di lingkungan pemerintah kabupaten solok tahun anggaran 2021
18 tahun 2021	11 juni 2021	sistem pembayaran non tunai dalam pelaksanaan anggaran pendapatan dan belanja daerah kabupaten solok.
19 tahun 2021	25 juni 2021	pedoman pemberian hibah yang bersumber dari anggaran pendapatan dan belanja daerah kabupaten solok.
20 tahun 2021	05 juli 2021	tata kelola sistem pemerintah berbasis elektronik di lingkungan pemerintah daerah
21 tahun 2021	05 juli 2021	rencana kerja pemerintah daerah tahun 2022
22 tahun 2021	07 juli 2021	peraturan atas perubahan bupati nomor 60 tahun 2020 tentang sistem dan prosedur pengelolaan keuangan daerah kabupaten solok
23 tahun 2021	02 agustus 2021	perubahan ketiga atas peraturan bupati no 59 tahun 2020 tentang standar harga satuan biaya di lingkungan pemerintah daerah kabupaten solok tahun anggaran 2021
24 Tahun 2021	18 Agustus 2021	Perubahan Atas Peraturan Bupati Nomor 29 Tahun 2020 tentang Rencana Kerja Pemerintah Daerah KabupatenSolok Tahun Anggaran 2021

Lanjutan Tabel/ *Continued Table 2.5.3*

Nomor Perbup Number of Bupati Regulation	Tanggal Date	Tentang About
(1)	(2)	(3)
25 Tahun 2021	18 Agustus 2021	Penjabaran Pertanggungjawaban Pelaksanaan Pendapatan dan Belanja Daerah Kabupaten Solok Tahun Anggaran 2021
26 Tahun 2021	19 Agustus 2021	Perubahan Ketiga Atas Peraturan Bupati Nomor 62 Tahun 2020 tentang Penjabaran Anggaran Pendapatan dan Belanja Daerah Tahun Anggaran 2021
27 Tahun 2021	26 Agustus 2021	Satu Data Tingkat Daerah
28 Tahun 2021	07 September 2021	Perubahan atas Peraturan Bupati Nomor 4 Tahun 2021 tentang Pemberian Tambahan Penghasilan Pegawai Aparatur Sipil Negara Dilingkungan Kabupaten Solok
29 Tahun 2021	11 Oktober 2021	Perubahan kedua atas Peraturan Bupati Nomor 44 Tahun 2018 tentang Penetapan Besaran Penghasilan tetap Wali Nagari dan Perangkat Nagari Serta Tunjangan Wali Nagari, Perangkat Nagari dan Anggota Badan Permusyawaratan Nagari
30 Tahun 2021	11 Oktober 2021	Standar Biaya Nagari Tahun 2021
31 Tahun 2021	11 Oktober 2021	Tata Cara Perhitungan dan Penghasilan Alokasi Dana Nagari
32 Tahun 2021	11 Oktober 2021	Pedoman Penyaluran Anggaran Pendapatan dan belanja Nagari Tahun Anggaran 2021
33 Tahun 2021	11 Oktober 2021	Pedoman Pemberian Remunerasi Badan Layanan Umum Daerah pada Unit Pelaksanaan Teknis Daerah Pusat Kesehatan Masyarakat dan Unit Pelaksanaan Teknis Daerah Laboratorium Kesehatan Daerah
34 Tahun 2021	22 Oktober 2021	Penjabaran Perubahan Anggaran Pendapatan dan Belanja Daerah Tahun Anggaran 2021
35 Tahun 2021	15 November 2021	Standar Satuan Harga Barang Pemerintah Kabupaten Solok Tahun Anggaran 2022

Lanjutan Tabel/ *Continued Table 2.5.3*

Nomor Perbup Number of Bupati Regulation	Tanggal Date	Tentang About
(1)	(2)	(3)
36 Tahun 2021	15 November 2021	Tata Kelola Sistem Informasi Nagari dan Kawasan
37 Tahun 2021	15 November 2021	Standar Harga Satuan Biaya di Lingkungan Pemerintah Daerah Kabupaten Solok Tahun Anggaran 2022
38 Tahun 2021	23 November 2021	Pedoman Swakelola di lingkungan Pemerintahan Daerah Kabupaten Solok
39 Tahun 2021	09 Desember 2021	Rencana Strategis Perangkat Daerah Tahun 2021 - 2026
40 Tahun 2021	16 Desember 2021	Pedoman Pengolahan Risiko pada Pemerintah Daerah Kabupaten Solok

Sumber/Source: Bagian Hukum Sekretariat Kabupaten Solok/ *Legal Department of Solok Regency*

Tabel 2.5.4 **Daftar Peraturan Daerah (Perda) di Kabupaten Solok, 2021**
Table **List of Bupati Regulation in Solok Regency, 2021**

Nomor Perda <i>Number of Region Regulation</i>	Tanggal <i>Date</i>	Tentang <i>About</i>
(1)	(2)	(3)
1 tahun 2021	22 februari 2021	perubahan atas peraturan daerah nomor 8 tahun 2016 tentang pembentukan dan susunan perangkat daerah
2 tahun 2021	13 agustus 2021	pertanggungjawaban pelaksanaan anggaran pendapatan dan belanja daerah kabupaten solok tahun anggaran 2020
3 tahun 2021	04 november 2021	perubahan anggaran pendapatan dan belanja daerah tahun anggaran 2021
4 tahun 2021	04 november 2021	perubahan anggaran pendapatan dan belanja daerah tahun anggaran 2021

Sumber/Source: Bagian Hukum Sekretariat Kabupaten Solok/ *Legal Department of Solok Regency*

Tabel
Table 2.5.5

Banyaknya Pemeriksaan Oleh Inspektorat Daerah Kabupaten Solok, 2021
Frequency of Inspection Implemented by The Inspectorate Of Solok Regency, 2021

Jenis Pemeriksaan <i>Kind of Inspection</i>	Kapasitas <i>Capacity</i>
(1)	(2)
1. Pemeriksaan Reguler	
- OPD	8
- Nagari	12
2. Pemeriksaan Khusus	
- Khusus/Kasus	12
- Pelanggaran Disiplin	1
- Audit Tujuan Tertentu (Akhir Masa Jabatan WaliNagari)	8
- Audit Kinerja	-
Kabupaten Solok	41

Sumber/Source :Inspektorat Daerah Kabupaten Solok/*The Inspectorate of Solok Regency*

2.6 PERTANAHAN LAND

Tabel 2.6.1 Banyaknya Sertifikat PTSL (Pendaftaran Tanah Sistematis Lengkap) yang Diterbitkan di Kabupaten Solok, 2021
Table *Number of National Project Certificate Transferred in Solok Regency, 2021*

Kecamatan Subdistrict	2021
(1)	(2)
Pantai Cermin	-
Lembah Gumanti	-
Hiliran Gumanti	-
Payung Sekaki	-
Tigo Lurah	-
Lembang Jaya	-
Danau Kembar	-
Gunung Talang	1 246
Bukit Sundi	-
IX Koto Sungai Lasi	-
Kubung	-
X Koto Diatas	-
X Koto Singkarak	-
Junjung Sirih	-
2021	1246
2020	934

Sumber/Source: Kantor Pertanahan Kabupaten Solok/ Land office of Solok Regency

Tabel 2.6.2 Banyaknya Peralihan Hak, Penghapusan Roya Sertifikat dan Hak Tanggungan oleh BPN di Kabupaten Solok, 2021
Table *Number of Right Transferred, Certificates, and Copies Multifified by National Board of Land Office in Solok Regency, 2021*

Bulan <i>Month</i>	Peralihan Hak <i>Right Transfer</i>	Penghapusan Roya <i>Roya Nulification (m2)</i>	Hak Tanggungan <i>Encumbrance</i>
(1)	(2)	(3)	(4)
Januari/ <i>January</i>	165	32	94
Februari/ <i>February</i>	107	31	98
Maret/ <i>March</i>	157	57	101
April/ <i>April</i>	71	58	127
Mei/ <i>May</i>	87	37	62
Juni/ <i>June</i>	87	56	77
Juli/ <i>July</i>	117	44	94
Agustus/ <i>August</i>	145	36	98
September/ <i>September</i>	135	46	112
Oktober/ <i>October</i>	132	60	99
November/ <i>November</i>	194	52	98
Desember/ <i>December</i>	175	51	118
Kabupaten Solok	1 542	560	1 178

Sumber/Source: Kantor Pertanahan Kabupaten Solok/ *Land office of Solok Regency*

Tabel 2.6.3 **Banyaknya Sertifikat Rutin yang Diterbitkan di Kabupaten Solok, 2021**
Table **Number Of Regional Project Certificate Transferred in Solok Regency, 2021**

Bulan	Banyaknya Sertifikat
Month	Number of Certificate
(1)	(2)
Januari/January	36
Februari/February	18
Maret/March	4
April/April	14
Mei/May	1
Juni/June	25
Juli/July	22
Agustus/August	20
September/September	26
Oktober/October	17
November/November	17
Desember/December	30
2021	230
2020	224

Sumber/Source: Kantor Pertanahan Kabupaten Solok/ Land Office of Solok Regency

Tabel 2.6.4 **Rekapitulasi Tanah Terdaftar Berdasarkan KKP di**
Table **Kabupaten Solok, 2021**
Listed Land recapitulation Based on KKP in Solok Regency,
2021

Bulan Month	Banyaknya Bidang Number of Field
(1)	(2)
Hak Milik	230
Hak Guna Usaha	-
Hak Guna Bangunan	635
Hak Pakai	34
Hak Pengolahan	-
Kabupaten Solok	899

Sumber/Source: Kantor Pertanahan Kabupaten Solok/ Land Office of Solok Regency

JUMLAH Penduduk TAHUN KABUPATEN SOLOK 2021

Total Population of Solok Regency in 2021

394.237

Orang
People

Data BPS dari Hasil Sensus Penduduk 2020 (SP2020)
September

*BPS-Statistics Indonesia, 2020 Population Census
(September)*



Jumlah Pencari
Kerja Terdaftar
Menurut Tingkat
Pendidikan
Tertinggi yang
Ditamatkan di
Kabupaten Solok,
2021

*Number of Registered Job
Applicants by Educational
Attainment in Solok
Regency, 2021*

SD
Elementary
School

7

SMP
Junior High
School

8

SMA
Senior High
School

722

**DIPLOMA/
AKADEMI**
Diploma/
Academy

161

UNIVERSITAS
University

311



PENJELASAN TEKNIS

TECHNICAL NOTES

1. Salah satu sumber data kependudukan adalah sensus penduduk yang dilaksanakan setiap sepuluh tahun sekali. Sensus penduduk telah dilaksanakan sebanyak tujuh kali sejak Indonesia merdeka, yaitu tahun 1961, 1971, 1980, 1990, 2000, 2010, dan 2020.

Keenam sensus penduduk sebelumnya dilaksanakan dengan menggunakan metode tradisional, yaitu mencatat setiap penduduk dari rumah ke rumah. Pertama kalinya dalam sejarah sensus penduduk di Indonesia, Sensus Penduduk 2020 (SP2020) menggunakan metode kombinasi yaitu dengan memanfaatkan data Administrasi

Kependudukan (Adminduk) dari Direktorat Jenderal Kependudukan dan Pencatatan Sipil (Ditjen Dukcapil) Kementerian Dalam Negeri (Kemendagri) sebagai data dasar pelaksanaan SP2020. Hal ini dirancang dan dilaksanakan sebagai upaya untuk mewujudkan "SATU DATA KEPENDUDUKAN INDONESIA".

SP2020 mencakup seluruh penduduk yang tinggal di wilayah teritorial Indonesia, mencakup Warga Negara Indonesia (WNI) dan Warga Negara Asing (WNA) yang telah menetap atau berencana menetap di wilayah Indonesia selama minimal satu

1. One of the source of demographic data is population census, which is conducted every ten years. Population Census has been conducted seven times since Indonesia's independence: 1961, 1971, 1980, 1990, 2000, 2010 and 2020.

The previous six population censuses were carried out using the traditional method, canvassing each person door-to-door. For the first time in the history of the population census in Indonesia, the 2020 Population Census (SP2020) used a combined method, that is utilizing Population Administration data managed by the Directorate General of Population and Civil Registration of the Ministry of Home Affairs as the basic data for the population census. This is designed and implemented as an effort to realize "ONE INDONESIAN POPULATION DATA".

PC2020 covered all residents who live in Indonesia's territory, including Indonesian citizens (WNI) and foreign citizens (WNA) who have stayed or plan to stay in Indonesian territory for at least one year. The Indonesian citizens who are covered also include those who

tahun. WNI yang dicakup juga termasuk mereka yang berada di luar negeri, yaitu Anggota Korps Diplomatik Republik Indonesia beserta keluarganya di luar negeri dan Anggota TNI/POLRI beserta keluarganya yang sedang melakukan misi perdamaian di luar negeri.

Untuk tahun yang tidak dilaksanakan sensus penduduk, data kependudukan diperoleh dari hasil proyeksi penduduk. Proyeksi penduduk merupakan suatu perhitungan ilmiah yang didasarkan pada asumsi dari komponen-komponen perubahan penduduk, yaitu kelahiran, kematian, dan migrasi (migrasi internasional dan migrasi risen antar provinsi). Proyeksi penduduk interim 2020-2023 dihitung menggunakan data dasar penduduk hasil perapihan umur dari data Administrasi Kependudukan dan SP2020 dengan menggunakan asumsi Angka Kelahiran Total sejak tahun 2020 konstan 2,1 (sesuai Proyeksi Survei Penduduk antar Sensus (SUPAS) 2015-2045), Angka Kematian Bayi (AKB) meneruskan hasil Proyeksi SUPAS 2015-2045, dan pola migrasi 2020 sama dengan pola migrasi hasil SUPAS 2015.

Dalam publikasi ini, data yang disajikan merupakan hasil SP2020 (September), dan hasil proyeksi penduduk interim 2020-2023

are abroad, namely members of the Diplomatic Corps of the Republic of Indonesia and their families abroad and members of the TNI/POLRI and their families who are carrying out Peacekeeping Missions abroad.

For the periods besides the census year, population projection is applied to estimate population for those years. The population projection is an estimation based on the demographic components, such as birth, death, and migration (international migration and recent migration). The interim population projection for 2020-2023 is calculated from the single age smoothed combined from Population Administration Data and the 2020 Population Census. It uses the assumption that the Total Fertility Rate (TFR) since 2020 is constant at 2.1 (according to the population projection of 2015-2045 Intercensal Population Survey (SUPAS)), Infant Mortality Rate (IMR) continues the results of the 2015-2045 SUPAS Projection, and the 2020 migration pattern is the same as the pattern of migration in SUPAS2015 results.

The data presented in this publication are the PC2020 results (September) and the result of interim population projection

- (pertengahan tahun/Juni).
2. Penduduk Indonesia adalah semua orang yang berdomisili di wilayah teritorial Indonesia, mencakup Warga Negara Indonesia (WNI) dan Warga Negara Asing (WNA) yang telah menetap selama satu tahun atau lebih atau berencana menetap di wilayah Indonesia selama minimal satu tahun. Pada sensus sebelumnya referensi waktu dalam konsep kependudukan adalah enam bulan. Perubahan ini didasari oleh UU No. 24 Tahun 2013 tentang Perubahan atas UU No. 23 Tahun 2006 tentang Administrasi Kependudukan pada Pasal 15.
 3. Laju pertumbuhan penduduk per tahun adalah angka yang menunjukkan rata-rata tingkat penambahan penduduk per tahun dalam jangka waktu tertentu. Angka ini dinyatakan sebagai persentase dari penduduk dasar. Metode penghitungan laju pertumbuhan penduduk yang digunakan oleh BPS adalah metode geometrik.
 4. Kepadatan penduduk adalah ukuran persebaran penduduk yang menunjukkan jumlah penduduk untuk setiap kilometer persegi luas wilayah
 5. Rasio jenis kelamin adalah perbandingan antara jumlah penduduk laki-laki dan jumlah penduduk perempuan pada suatu daerah dan waktu tertentu,
- 2020-2023 (midyear/June).*
2. *The population of Sumatera Barat are all people who live in Indonesia's territory, including Indonesian citizens and foreign citizens who have lived for one year or more or plan to stay in Indonesian territory for at least one year. In the previous census the time reference in the population concept was six months. This change is based on Law no. 24 of 2013 concerning Amendments to Law no. 23 of 2006 concerning Population Administration in Article 15.*
 3. *Annual population growth rate is a number that shows the average rate of population growth per year in a certain period of time. This rate is a percentage of the basic population. The method used by Statistics Indonesia is the geometric method.*
 4. *Population density is a measure of the distribution of the population which shows the total population for each square kilometer of area.*
 5. *Sex ratio is the ratio between total male population and total female population in a certain area and at a certain time, which is usually stated in the number of male*

yang biasanya dinyatakan dalam banyaknya penduduk laki-laki per 100 perempuan.

6. Distribusi penduduk adalah pola persebaran penduduk di suatu wilayah, baik berdasarkan batas-batas geografis maupun berdasarkan batas-batas administrasi pemerintahan.
7. Komposisi penduduk adalah pola persebaran penduduk menurut karakteristiknya, contoh: penduduk menurut kelompok umur, penduduk menurut jenis kelamin.
8. Sumber utama data ketenagakerjaan adalah Survei Angkatan Kerja Nasional (Sakernas). Survei ini khusus dirancang untuk mengumpulkan informasi/data ketenagakerjaan. Sakernas pertama kali diselenggarakan pada tahun 1976, kemudian dilanjutkan pada tahun 1977 dan 1978. Pada tahun 1986-1993, Sakernas diselenggarakan secara triwulanan, sejak tahun 1994-2001, Sakernas dilaksanakan secara tahunan, yaitu setiap bulan Agustus. Pada tahun 2002-2004, di samping Sakernas Tahunan dilakukan pula Sakernas Triwulanan. Pada tahun 2005-2010, pengumpulan data Sakernas dilaksanakan secara semesteran pada Februari (Semester I) dan Agustus (Semester II). Tahun 2011-2014, Sakernas dilaksanakan Triwulanan, yaitu Februari (Triwulan I), Mei

residents per 100 female.

6. *Population distribution is the pattern of population distribution in an area, either by geographic boundaries or by government administrative boundaries.*
7. *Population composition is the pattern of population distribution by its characteristics, example: population by age group, population by sex.*
8. *The main source of employment data is National Labour Force Survey (Sakernas). This survey is specifically designed to collect information on labour force statistics. The first Sakernas was conducted in 1976, then conducted annually during the period 1977-1978. During 1986-1993, Sakernas was conducted quarterly in all provinces in Indonesia, only since 1994 until 2001 Sakernas was conducted yearly, every August of the year. During the period 2002-2004, besides a yearly Sakernas, BPS also conducted a quarterly Sakernas. During the period 2005-2010, Sakernas has been conducted in semester period, i.e. February (First Semester) and August (Second Semester). During 2011-2014, Sakernas is conducted on a quarterly basis ie: February (First Quarter), May (Second Quarter), August (Third Quarter),*

(Triwulan II), Agustus (Triwulan III), dan November (Triwulan IV). Sakernas Triwulanan ini dimaksudkan untuk memantau indikator ketenagakerjaan secara dini di Indonesia yang mengacu pada The Key Indicators of the Labour Market (KILM) yang direkomendasikan oleh The International Labour Organization (ILO). Mulai tahun 2015, pengumpulan data Sakernas dilaksanakan secara semesteran pada Februari (Semester I) dan Agustus (Semester II).

Sejak Sakernas 2001, konsep status pekerjaan dan pengangguran mengalami perluasan dan penyempurnaan. Status pekerjaan yang pada Sakernas 2000 hanya 5 kategori, mulai tahun 2001 ditambahkan kategori baru, yaitu: pekerja bebas di pertanian dan pekerja bebas di nonpertanian. Selain itu, dalam rangka menyesuaikan dengan konsep ILO, konsep pengangguran terbuka diperluas, yaitu di samping mencakup penduduk yang aktif mencari pekerjaan, mencakup pula kelompok penduduk yang sedang mempersiapkan usaha/pekerjaan baru, kelompok penduduk yang tidak mencari pekerjaan karena merasa tidak mungkin mendapatkan pekerjaan, serta kelompok penduduk yang tidak aktif mencari pekerjaan dengan alasan sudah mempunyai

and November (Fourth Quarter). A Quarterly Sakernas is aimed to monitor the prompt indicators of Indonesian labour market which referred to The Key Indicators of the Labour Market (KILM) recommended by The International Labour Organization (ILO). Since 2015, the Sakernas has been conducted on biannual basis again, the first semester on February and the later semester on August.

Since Sakernas 2001, the concept of employment status and unemployment was revised. The employment status previously covered only 5 categories, but since 2001 two new categories of casual employee both in agriculture and non-agriculture sectors have been added. In addition, to adapt the ILO concept, the concept of unemployment was also extended. Unemployment covers population who were looking for work, population who were establishing a new business/firm/establishment, discouraged job seekers, and those who were not actively looking for work with the reason of already having job but not starting to work (future starter).

pekerjaan, tetapi belum mulai bekerja.

Hasil Sakernas Semester disajikan sampai tingkat provinsi (jumlah sampel 75.000 rumah tangga). Sementara itu, Sakernas Semester II disajikan sampai tingkat kabupaten/kota dengan jumlah sampel sebesar 300.000 rumah tangga. Mulai Sakernas Agustus 2020, penghitungan indikator menggunakan penimbang hasil proyeksi penduduk Survei Penduduk Antar Sensus (SUPAS) 2015.

9. Penduduk usia kerja adalah penduduk yang berumur 15 tahun ke atas.
10. Angkatan kerja adalah penduduk usia kerja (15 tahun ke atas) yang bekerja, punya pekerjaan namun sementara tidak bekerja, dan pengangguran.
11. Bekerja adalah kegiatan ekonomi yang dilakukan oleh seseorang dengan maksud memperoleh atau membantu memperoleh pendapatan atau keuntungan dan lamanya bekerja paling sedikit 1 jam secara terus menerus dalam seminggu yang lalu (termasuk pekerja keluarga tanpa upah yang membantu dalam suatu usaha/kegiatan ekonomi).
12. Jumlah jam kerja seluruhnya adalah jumlah jam kerja yang digunakan untuk bekerja (tidak termasuk jam kerja istirahat resmi dan jam kerja yang digunakan

The results of Sakernas for first semester were presented at provincial level (sample size 75,000 households), while for the second semester were presented up to regency/municipal level (sample size 300,000 households). Starting from Sakernas August 2020, the calculation of indicators uses a weighting of the population projection results of the Intercensal Population Survey (SUPAS) 2015.

9. *Working age population is persons of 15 years and over.*
10. *Labor force or economically active are persons of 15 years and over, who in the previous week were working, temporarily absent from work but having jobs, and unemployment.*
11. *Working is economic activity conducted by a person and intended to earn income by doing work or helping to do work at least one hour continuously during the reference week (including unpaid family worker/s for any economic activity).*
12. *Total working hours is the total hours spent by an employee to perform all jobs (excluding the time used for other activities which are not classified as work).*

untuk hal-hal di luar pekerjaan).

13. Lapangan usaha adalah bidang kegiatan dari pekerjaan/tempat bekerja di mana seseorang bekerja. Klasifikasi lapangan usaha mengikuti Klasifikasi Baku Lapangan Usaha Indonesia (KBLI) dalam 1 digit.

13. Industry is field of a person's activity or establishment. The classification of industries follows the Indonesia Standard Industrial Classification (KBLI) in one digit.
14. Status pekerjaan adalah kedudukan seseorang dalam unit usaha/kegiatan dalam melakukan pekerjaan.

14. Employment status is the status of a person at his place of work or establishment where he was employed.
15. Berusaha sendiri tanpa dibantu orang lain adalah bekerja atau berusaha dengan menanggung risiko secara ekonomis, yaitu tidak menggunakan pekerja dibayar maupun pekerja tak dibayar, termasuk yang sifat pekerjaannya memerlukan teknologi atau keahlian khusus.

15. Own-account worker is a person who works at his own risk without assisted by paid per mount worker or unpaid worker include technical job or skill job.
16. Berusaha dibantu buruh tidak tetap/buruh tidak dibayar adalah bekerja atau berusaha atas risiko sendiri, dan menggunakan buruh/pekerja tak dibayar dan atau buruh/pekerja tidak tetap.

16. Employer assisted by temporary workers/unpaid worker is a person who works at his own risk and assisted by temporary worker/unpaid worker.
17. Berusaha dibantu buruh tetap/buruh dibayar adalah berusaha atas risiko sendiri dan mempekerjakan paling sedikit satu orang buruh/pekerja tetap yang dibayar.

17. Employer assisted by permanent workers/paid workers is a person who does his business at her/his own risk at least one assisted by paid permanent worker.
18. Buruh/karyawan/pegawai adalah seseorang yang bekerja pada orang lain atau instansi/kantor/ perusahaan secara tetap dengan menerima upah/gaji baik berupa uang maupun barang. Buruh yang tidak mempunyai

18. Employee is a person who work permanently for other people or institution/office/ company and gains some money/cash or goods as wage/salary. Labor who have no permanent employer is not categorized as a laborer/ worker/

majikan tetap, tidak digolongkan sebagai buruh/karyawan, tetapi sebagai pekerja bebas. Seseorang dianggap memiliki majikan tetap jika memiliki 1 (satu) majikan (orang/ rumah tangga) yang sama dalam sebulan terakhir, khusus pada sektor bangunan batasannya tiga bulan. Apabila majikannya instansi/ lembaga, boleh lebih dari satu.

19. Pekerja bebas adalah seseorang yang bekerja pada orang lain/ majikan/institusi yang tidak tetap (lebih dari 1 majikan dalam sebulan terakhir) di usaha pertanian baik berupa usaha rumah tangga maupun bukan usaha rumah tangga, ataupun di nonpertanian atas dasar balas jasa dengan menerima upah atau imbalan baik berupa uang maupun barang, dan baik dengan sistem pembayaran harian maupun borongan. Usaha pertanian meliputi: pertanian tanaman pangan, perkebunan, kehutanan, peternakan, perikanan dan perburuan, termasuk jasa pertanian. Usaha nonpertanian meliputi: usaha di sector pertambangan, sektor industri, sektor listrik, gas dan air, sektor konstruksi/bangunan, sektor perdagangan, sektor angkutan, pergudangan dan komunikasi, sektor keuangan, asuransi, usaha persewaan bangunan, tanah dan jasa perusahaan, sektor jasa kemasyarakatan, sosial dan

employee but casual worker. A laborers in general is considered to have a permanent employer if he has the same employer during the past month, particularly for building construction sector is 3 months. If the employer is an institution, more than 1 (one) employer is allowed.

19. *Casual employee is a person who does not work permanently for other people/employer/institution (more than 1 employer during the last 1 month) in agricultural sector, either home industry or not home industry, or in non-agricultural sector based on remuneration paid with money or goods, and based on daily or contact payment system. Agricultural: industry covers food-based agricultural, plantation, forestry, breeding, fishery, including agricultural services. Non-agricultural: industry covers industries in mining, electricity, gas, water, building construction, trade, transportation, warehousing and communication, financial, insurance, property leasing and services industry, public services, social and individual services.*

- perorangan.
20. Pekerja tak dibayar adalah seseorang yang bekerja membantu usaha untuk memperoleh penghasilan/keuntungan yang dilakukan oleh salah seorang anggota rumah tangga atau bukan anggota rumah tangga tanpa mendapat upah/gaji baik berupa uang maupun barang.
 21. Mulai tahun 2017, sumber utama data upah berasal dari hasil Survei Angkatan Kerja Nasional (Sakernas). Hal ini berbeda dengan tahun-tahun sebelumnya dimana sumber utama data upah berasal dari Survei Upah Buruh (SUB) yang berbasis perusahaan. Sakernas merupakan survei berbasis rumah tangga yang dilaksanakan secara semesteran pada bulan Februari dan Agustus di seluruh Indonesia
 22. Data yang ditampilkan adalah upah buruh untuk pekerja berstatus buruh (sebagai pendekatan untuk penghitungan upah/gaji pekerja di sektor formal) dan pendapatan untuk pekerja nonburuh yang terdiri dari pekerja yang berstatus berusaha sendiri, pekerja bebas di pertanian, dan pekerja bebas di nonpertanian (sebagai pendekatan untuk penghitungan pendapatan/penghasilan bersih pekerja di sektor informal).
 23. Pendapatan/penghasilan bersih sebulan adalah pendapatan/
20. *Unpaid worker is a person who intended to work without pay either with money or good, in an establishment run by other members of the family, relative or neighbor.*
 21. *Since in 2017, the main source of data on wages are from the Indonesian Labor Force Survey (Sakernas). This is different from the previous years where the main source of data on wages came from the Labour Wage Survey which is an establishment-based survey. Sakernas is household-based survey and conducted semi-annually in February and August throughout Indonesia.*
 22. *Data presented are the wage of employee (as an approach for wage/salary of employee in the formal sector) and income for own-account worker, casual employee in agriculture, and casual employee in non-agriculture (as an approach for income of employee in the informal sector).*
 23. *Net income per month is income during last month, in the form*

penghasilan/imbalan/balas jasa selama sebulan yang lalu, baik berupa uang maupun barang yang diterima oleh seseorang yang bekerja dengan status berusaha sendiri, pekerja bebas di pertanian, atau pekerja bebas di nonpertanian.

24. Upah/gaji bersih sebulan merupakan imbalan/balas jasa yang diterima selama sebulan yang lalu baik berupa uang maupun barang yang dibayarkan oleh perusahaan/kantor/majikan dari pekerjaan utama kepada buruh/karyawan/pegawai. Komponen upah/gaji mencakup gaji dan tunjangan, upah lembur, uang transpor dan uang makan.

of money or goods received by someone who worked as own-account worker, casual employee in agriculture, or casual employee in non-agriculture.

24. *Net wage/salary per month is wage received during last month, in the form of money or goods, paid by the company/agency/employer to the employee for the major work done. The components of wage include salary and benefits, overtime pay, transportation allowance and meal allowance.*

ULASAN

DESCRIPTION

Kependudukan

Penduduk Kabupaten Solok tahun 2021 hasil proyeksi penduduk sebanyak 394.237 jiwa yang terdiri dari 198.346 laki-laki dan 195.891 perempuan dengan rasio jenis kelamin 101,25. Sebaran penduduk menurut kecamatan pada tahun 2021 mayoritas berada di Kecamatan Kubung sebanyak 62.030 jiwa. Kepadatan penduduk di Kabupaten Solok tahun 2021 mencapai 105 jiwa/km².

Ketenagakerjaan

Jumlah Pencari Kerja Terdaftar di Kabupaten Solok pada Dinas Penanaman Modal PTSP dan Tenaga Kerja Kabupaten Solok pada Tahun 2021 sebesar 1.209 pekerja.

Population

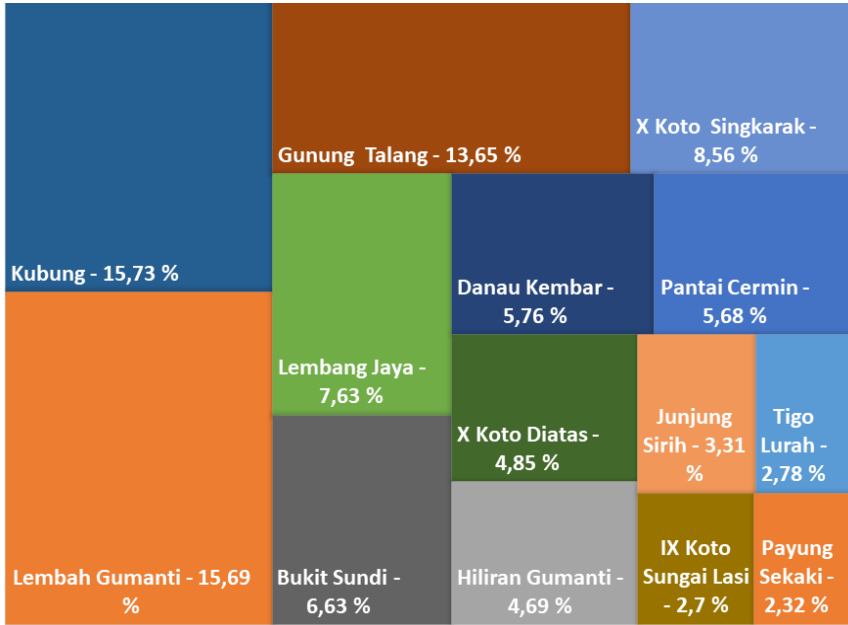
Population of Solok Regency in 2021 was projected to be 394,237 people consisting of 198,346 males and 195,891 females with sex ratio of 101.25. The majority population located in Kubung Sub District were 62,030. Population density of Solok Regency in 2021 reached 105 people/km².

Employment

Number of Job Seekers Registered in Department of Capital Investment PTSP & Employment Office of Solok Regency in 2021 were 1,209 employee.

Gambar 3.1
Figures

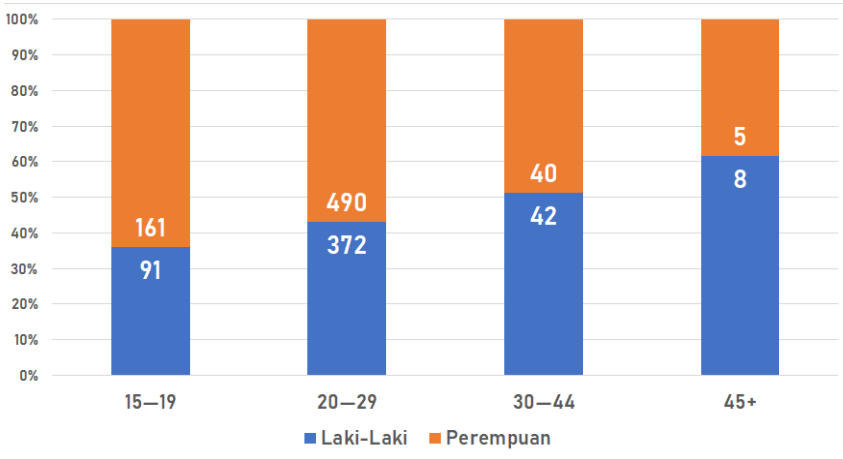
Persentase Penduduk Menurut Kecamatan di Kabupaten Solok, 2021
Percentage of Population by Sub District in Solok Regency, 2021



Sumber/Source: BPS, Sensus Penduduk (SP) 2020 (September) / BPS-Statistics Indonesia, 2020 Population Census (September)

Gambar 3.2
Figures

Jumlah Pencari Kerja Terdaftar Menurut Umur dan Jenis Kelamin di Kabupaten Solok, 2021
Number of Job Seekers That Have Been Placed by Age and Gender in Solok Regency, 2021



Sumber/Source: Dinas Penanaman Modal PTSP & Tenaga Kerja Kabupaten Solok / Department of Capital Investment PTSP & Employment Solok Regency

3.1 PENDUDUK POPULATION

Tabel 3.1.1 **Penduduk, Laju Pertumbuhan Penduduk, Distribusi Persentase Penduduk, Kepadatan Penduduk, Rasio Jenis Kelamin Penduduk Menurut Kecamatan di Kabupaten Solok, 2020 dan 2021**
Population, Population Growth Rate, Percentage Distribution of Population, Population Density, and Population Sex Ratio by Subdistrict in Solok Regency, 2020 and 2021

Kecamatan Subdistrict	Penduduk Population		Laju Pertumbuhan Penduduk per Tahun 2020–2021 Annual Population Growth Rate (%)	
	2020 ¹	2021 ²	2010-2020 ³	2020-2021 ⁴
(1)	(2)	(3)	(4)	(5)
Pantai Cermin	22 281	22 382	0,92	0,45
Lembah Gumanti	61 276	61 854	1,43	0,94
Hiliran Gumanti	18 338	18 496	1,34	0,86
Payung Sekaki	9 069	9 137	1,23	0,75
Tigo Lurah	10 887	10 976	1,29	0,82
Lembang Jaya	29 787	30 079	1,47	0,98
Danau Kembar	22 426	22 707	1,75	1,25
Gunung Talang	53 376	53 833	1,34	0,86
Bukit Sundi	25 943	26 153	1,29	0,81
IX Koto Sungai Lasi	10 595	10 643	0,92	0,45
Kubung	61 647	62 030	1,09	0,62
X Koto Diatas	19 154	19 139	0,37	-0,08
X Koto Singkarak	33 690	33 744	0,62	0,16
Junjung Sirih	13 028	13 064	0,74	0,28
Kabupaten Solok	391 497	394 237	1,17	0,70

Lanjutan Tabel/*Continued Table* 3.1.1

Kecamatan Subdistrict	Persentase Penduduk <i>Percentage of Total Population</i>		Kepadatan Penduduk per km ² <i>Population Density per sq.km</i>	
	2020 ¹	2021 ²	2020 ¹	2021 ²
(1)	(6)	(7)	(8)	(9)
Pantai Cermin	5,69	5,68	61	61
Lembah Gumanti	15,65	15,69	140	141
Hiliran Gumanti	4,68	4,69	65	65
Payung Sekaki	2,32	2,32	23	23
Tigo Lurah	2,78	2,78	19	19
Lembang Jaya	7,61	7,63	317	320
Danau Kembar	5,73	5,76	295	299
Gunung Talang	13,63	13,65	139	140
Bukit Sundi	6,63	6,63	238	240
IX Koto Sungai Lasi	2,71	2,70	62	62
Kubung	15,75	15,73	321	323
X Koto Diatas	4,89	4,85	75	74
X Koto Singkarak	8,61	8,56	134	134
Junjung Sirih	3,33	3,31	89	89
Kabupaten Solok	100,00	100,00	105	105

Lanjutan Tabel/Continued Table 3.1.1

Kecamatan Subdistrict	Rasio Jenis Kelamin Population Sex Ratio	
	2020 ¹	2021 ²
(1)	(10)	(11)
Pantai Cermin	101,5	101,66
Lembah Gumanti	102,8	102,65
Hiliran Gumanti	103,3	103,16
Payung Sekaki	100,7	100,42
Tigo Lurah	99,8	99,64
Lembang Jaya	102,7	102,85
Danau Kembar	103,2	103,29
Gunung Talang	100,2	100,11
Bukit Sundi	98,2	98,40
IX Koto Sungai Lasi	103,3	103,30
Kubung	101,4	101,50
X Koto Diatas	99,5	100,07
X Koto Singkarak	98,0	98,11
Junjung Sirih	102,8	103,84
Kabupaten Solok	101,2	101,25

Catatan/Note: ¹ Hasil Sensus Penduduk (SP) 2020 (September)/The Result of 2020 Population Census (September)

² Hasil Proyeksi Penduduk Interim 2020–2023 (Pertengahan tahun/Juni)/The result of Interim Population Projection 2020–2023 (mid year/June)

³ Laju pertumbuhan penduduk dihitung berdasarkan penduduk tahun 2010 (Mei) dibandingkan dengan penduduk tahun 2020 (September)/ The growth rate refers to the change of the population in 2010 (May) to the population in 2020 (September)

⁴ Laju pertumbuhan penduduk dihitung berdasarkan penduduk tahun 2020 (September) dibandingkan dengan penduduk tahun 2021 (Juni)/ The growth rate refers to the change of the population in 2020 (September) to the population in 2021 (June)

⁵ Luas kecamatan Berdasarkan Peraturan Menteri Dalam Negeri Nomor 137 Tahun 2017 tanggal 29 Desember 2017/ Subdistrict area based on Minister of Home Affairs Regulation Number 137/2017, December 29, 2017

Sumber/Source: BPS dan Kementerian Dalam Negeri/BPS-Statistics Indonesia and Ministry of Home Affairs

Tabel
Table 3.1.2

Jumlah Penduduk Menurut Jenis Kelamin dan Kecamatan di Kabupaten Solok, 2021
Population by Gender and Sub District in Solok Regency, 2021

Kecamatan Subdistrict	Jenis Kelamin (ribu) Gender (thousand)		Jumlah Total
	Laki-laki Male	Perempuan Female	
(1)	(2)	(3)	(4)
Pantai Cermin	11 283	11 099	22 382
Lembah Gumanti	31 332	30 522	61 854
Hiliran Gumanti	9 392	9 104	18 496
Payung Sekaki	4 578	4 559	9 137
Tigo Lurah	5 478	5 498	10 976
Lembang Jaya	15 251	14 828	30 079
Danau Kembar	11 537	11 170	22 707
Gunung Talang	26 931	26 902	53 833
Bukit Sundi	12 971	13 182	26 153
IX Koto Sungai Lasi	5 408	5 235	10 643
Kubung	31 246	30 784	62 030
X Koto Diatas	9 573	9 566	19 139
X Koto Singkarak	16 711	17 033	33 744
Junjung Sirih	6 655	6 409	13 064
Kabupaten Solok	198 346	195 891	394 237

Sumber/Source: BPS, Sensus Penduduk (SP) 2020 dan Proyeksi Penduduk Interim Tahun 2020 - 2023 /BPS-Statistics Indonesia, 2020
Population Census and Intern Population Projection 2020-2023

Tabel 3.1.3 **Jumlah Penduduk Menurut Jenis Kelamin dan Kelompok Umur di Kabupaten Solok, 2021**
Table 3.1.3 **Population by Gender and Sub District in Solok Regency, 2021**

Kelompok Umur Age Groups	Jenis Kelamin Gender		
	Laki-laki Male	Perempuan Female	Jumlah Total
(1)	(2)	(3)	(4)
0—4	15 801	15 285	31 086
5—9	16 875	16 317	33 192
10—14	17 966	16 835	34 801
15—19	18 419	17 551	35 970
20—24	18 078	16 617	34 695
25—29	16 866	15 408	32 274
30—34	15 829	15 278	31 107
35—39	14 922	14 018	28 940
40—44	13 423	13 173	26 596
45—49	11 742	11 693	23 435
50—54	9 945	10 518	20 463
55—59	9 084	9 823	18 907
60—64	7 656	8 528	16 184
65—69	5 854	6 558	12 412
70—74	3 105	3 794	6 899
75+	2 781	4 495	7 276
2021	198 346	195 891	394 237
2020	196 899	194 598	391 497

Catatan/Note: Hasil Proyeksi Penduduk Interim 2020–2023 (Pertengahan tahun/Juni)/ The result of Interim Population Projection 2020–2023 (mid year/June)

Sumber/Source: BPS/ BPS-Statistics Indonesia

Tabel
Table 3.1.4

Banyaknya Penerbitan Akta Kelahiran Catatan Sipil Menurut Kecamatan dan Jenis Kelamin di Kabupaten Solok, 2021
Number of Published Birth Act by Sub District and Gender in Solok Regency, 2021

Kecamatan Subdistrict	Banyaknya Penerbitan Akta / Number of Published birth act		
	Laki-laki Male	Perempuan Female	Jumlah Total
(1)	(2)	(3)	(4)
Pantai Cermin	329	330	659
Lembah Gumanti	877	789	1 666
Hiliran Gumanti	258	215	473
Payung Sekaki	101	90	191
Tigo Lurah	96	90	186
Lembang Jaya	452	399	851
Danau Kembar	334	267	601
Gunung Talang	668	586	1 254
Bukit Sundi	393	363	756
IX Koto Sungai Lasi	107	100	207
Kubung	811	721	1 532
X Koto Diatas	202	162	364
X Koto Singkarak	515	446	961
Junjung Sirih	117	127	244
2021	5 260	4 685	9 945
2020	5 373	5 002	10 375

Sumber/Source: Dinas Kependudukan dan Pencatatan Sipil Kabupaten Solok/Solok Regency Population and Civil Registration Service

Tabel
Table 3.1.5**Banyaknya Kepemilikan Akta Kelahiran Catatan Sipil Menurut Kecamatan dan Jenis Kelamin di Kabupaten Solok, 2021**
Number of Who Have Birth Act by Sub District and Gender in Solok Regency, 2021

Kecamatan Subdistrict	Banyaknya Kepemilikan Akta / Number Have Birth Act		
	Laki-laki Male	Perempuan Female	Jumlah Total
(1)	(2)	(3)	(4)
Pantai Cermin	5 684	5 375	11 059
Lembah Gumanti	15 541	15 446	30 987
Hiliran Gumanti	4 590	4 306	8 896
Payung Sekaki	2 220	2 097	4 317
Tigo Lurah	2 713	2 570	5 283
Lembang Jaya	7 866	7 558	15 424
Danau Kembar	5 595	5 391	10 986
Gunung Talang	12 521	12 175	24 696
Bukit Sundi	6 304	6 282	12 586
IX Koto Sungai Lasi	2 832	2 623	5 455
Kubung	14 939	14 322	29 261
X Koto Diatas	4 654	4 553	9 207
X Koto Singkarak	7 943	7 956	15 899
Junjung Sirih	2 891	2 928	5 819
2021	96 293	93 582	189 875
2020	93 586	91 049	184 635

Sumber/Source: Dinas Kependudukan dan Pencatatan Sipil Kabupaten Solok/Solok Regency Population and Civil Registration Service

Tabel
Table 3.1.6

Banyaknya Penerbitan Kartu Keluarga Menurut Kecamatan di Kabupaten Solok, 2021
Number of Published Kartu Keluarga by Sub District in Solok Regency, 2021

Kecamatan Subdistrict	Kartu Keluarga Family Card
(1)	(2)
Pantai Cermin	540
Lembah Gumanti	1 161
Hiliran Gumanti	293
Payung Sekaki	179
Tigo Lurah	121
Lembang Jaya	639
Danau Kembar	425
Gunung Talang	1 141
Bukit Sundi	569
IX Koto Sungai Lasi	210
Kubung	1 339
X Koto Diatas	482
X Koto Singkarak	900
Junjung Sirih	288
2021	8 287
2020	33 199

Sumber/Source: Dinas Kependudukan dan Pencatatan Sipil Kabupaten Solok/Solok Regency Population and Civil Registration Service

3.2 KETENAGAKERJAAN EMPLOYMENT

Tabel 3.2.1 **Jumlah Penduduk Berumur 15 Tahun Keatas Menurut Jenis Kelamin dan Jenis Kegiatan Selama Seminggu yang Lalu dan Jenis Kelamin di Kabupaten Solok, 2021**
Population Aged 15 Years and Over by Gender and Type of Activity During The Previous Week and Gender in Solok Regency, 2021

Kegiatan Utama <i>Main Activity</i>	Jenis Kelamin / <i>Gender</i>		
	Laki-laki <i>Male</i>	Perempuan <i>Female</i>	Jumlah <i>Total</i>
(1)	(2)	(3)	(4)
Angkatan Kerja / <i>Economically Active</i>	110 488	82 808	193 296
Bekerja / <i>Working</i>	104 845	79 416	184 261
Pengangguran Terbuka / <i>Unemployment</i>	5 643	3 392	9 035
Bukan Angkatan Kerja / <i>Economically Inactive</i>	22 655	55 505	78 160
Kabupaten Solok	243 631	221 121	464 752
Tingkat Partisipasi Angkatan Kerja <i>Economically Active Participation Rate</i>	94,89	95,90	95,33
Tingkat Pengangguran <i>Unemployment Rate</i>	5,11	4,10	4,67

Sumber/Source: BPS, Survei Angkatan Kerja Nasional (Sakernas) Agustus/BPS-Statistics Indonesia, August National Labor Force Survey

Tabel
Table 3.2.2

Penduduk Berumur 15 Tahun ke Atas Menurut Pendidikan Tertinggi yang Ditamatkan dan Jenis Kegiatan Selama Seminggu yang Lalu di Kabupaten Solok, 2021
Population 15 Years of Age and Over by Educational Attainment and Type of Activity During the Previous Week in Solok Regency, 2021

Pendidikan Tertinggi yang Ditamatkan ¹ <i>Educational Attainment¹</i>	Angkatan Kerja/ <i>Economically Active</i>			Persentase Bekerja terhadap Angkatan Kerja <i>Percentage of Working to Economically Active</i>
	Bekerja <i>Working</i>	Pengangguran ² <i>Unemployment²</i>	Jumlah Angkatan Kerja <i>Total of Economically Active</i>	
(1)	(2)	(3)	(4)	(5)
0	76 177	3 152	79 329	39,41
1	37 074	2 039	39 113	19,18
2	52 844	2 703	55 547	27,34
3	18 166	1 141	19 307	9,40
Kabupaten Solok	184 261	9 035	193 296	93,33

- Catatan/*Note*:
¹ 0. ≤ Sekolah Dasar (SD)/≤ *Primary School*
 1. Sekolah Menengah Pertama/*Junior High School*
 2. Sekolah Menengah Atas/*Senior High School*
 3. Perguruan Tinggi/*Collage*
² 1. Mencari pekerjaan/*Looking for work*
 2. Mempersiapkan usaha/*Establishing a new business/firm*
 3. Merasa tidak mungkin mendapat pekerjaan/*Hopeless of job*
 4. Sudah punya pekerjaan tetapi belum mulai bekerja/*Have a job in future start*

Sumber/*Source*: BPS, Survei Angkatan Kerja Nasional (Sakernas) Agustus/BPS-*Statistics Indonesia, August National Labor Force Survey*

Tabel
Table 3.2.3

Jumlah Penduduk Berumur 15 Tahun Keatas yang Bekerja Selama Seminggu yang Lalu Menurut Status Pekerjaan Utama dan Jenis Kelamin di Kabupaten Solok, 2021
Population Aged 15 Years and Over Who Worked During the Previous Week by Main Employment Status and Gender in Solok Regency, 2021

Status Pekerjaan Utama <i>Main Employment</i>	Jenis Kelamin / Gender		
	Laki-laki <i>Male</i>	Perempuan <i>Female</i>	Jumlah <i>Total</i>
(1)	(2)	(3)	(4)
Berusaha sendiri <i>Own account worker</i>	20 359	10 650	31 009
Berusaha dibantu buruh tidak tetap/buruh tak dibayar <i>Employer assisted by temporary worker/unpaid worker</i>	33 857	9 431	43 288
Berusaha dibantu buruh tetap/buruh dibayar <i>Employer assisted by permanent worker/paid worker</i>	2 294	1 220	3 514
Buruh/Karyawan/Pegawai <i>Regular employee</i>	14 446	15 457	29 903
Pekerja bebas <i>Casual employee</i>	16 392	13 614	30 006
Pekerja keluarga/tak dibayar <i>Family worker/unpaid worker</i>	17 497	29 044	46 541
Kabupaten Solok	104 845	79 416	184 261

Sumber/Source: BPS, Survei Angkatan Kerja Nasional (Sakernas) Agustus/BPS-Statistics Indonesia, August National Labor Force Survey

Tabel 3.2.4
Table

Jumlah Penduduk Berumur 15 Tahun Keatas Menurut Pendidikan Tertinggi yang Ditamatkan dan Jenis Kegiatan Selama Seminggu yang Lalu di Kabupaten Solok,2021
Population Aged 15 Years and Over by Educational Attainment and Type Activity The Previous Week in Solok Regency, 2021

Kegiatan Utama <i>Main Activity</i>	Angkatan Kerja <i>Economically Active</i>			Bukan Angkatan Kerja <i>Economically Inactive</i>
	Bekerja <i>Working</i>	Pengangguran Terbuka <i>Unemployment</i>	Jumlah Total	
(1)	(2)	(3)	(5)	(6)
Tidak/Belum Pernah Sekolah Atau Tidak/Belum Tamat SD Atau Sekolah Dasar <i>No Schooling Or Not Yet Completed Primary School Or Primary School</i>	76 177	3 152	79 329	...
Sekolah Menengah Pertama <i>Junior High School</i>	37 074	2 039	39 113	...
Sekolah Menengah Atas <i>Senior High School</i>	30 013	2 033	32 046	...
Sekolah Menengah Atas Kejuruan <i>Vocational Senior High School</i>	22 831	670	23 501	...
Diploma I/II/III/Akademi <i>Diploma I/II/III/Academy</i>	3 732	496	4 228	...
Universitas <i>University</i>	14 434	645	15 079	...
Kabupaten Solok	184 261	9 035	193 296	78 160

Sumber/Source: BPS, Survei Angkatan Kerja Nasional (Sakernas) Agustus/BPS-Statistics Indonesia, August National Labor Force Survey

Tabel
Table 3.2.5

Jumlah Penduduk Berumur 15 Tahun Keatas yang Bekerja Selama Seminggu yang Lalu Menurut Lapangan Pekerjaan Utama dan Jenis Kelamin di Kabupaten Solok, 2021
Population Aged 15 Years and Over Who Worked During the Previous Week by Main Industry and Gender in Solok Regency, 2021

Lapangan Pekerjaan Utama <i>Main Industry</i>	Jenis Kelamin/ <i>Gender</i>		
	Laki-laki <i>Male</i>	Perempuan <i>Female</i>	Jumlah <i>Total</i>
(1)	(2)	(3)	(4)
1 Pertanian / <i>Agriculture</i>	61 697	41 936	103 633
2 Manufaktur / <i>Manufacture</i>	10 741	7 030	17 771
3 Jasa / <i>Services</i>	32 407	30 450	62 857
Kabupaten Solok	104 845	79 416	184 261

Sumber/Source: BPS, Survei Angkatan Kerja Nasional (Sakernas) Agustus/BPS-Statistics Indonesia, August National Labor Force Survey

Tabel
Table 3.2.6

Jumlah Pencari Kerja Terdaftar Menurut Tingkat Pendidikan Tertinggi yang Ditamatkan dan Jenis Kelamin di Kabupaten Solok, 2021
Number of Registered Job Applicants by Educational Attainment and Gender in Solok Regency, 2021

Pendidikan Tertinggi yang Ditamatkan <i>Educational Attainment</i>	Jenis Kelamin/ <i>Gender</i>		
	Laki-laki <i>Male</i>	Perempuan <i>Female</i>	Jumlah <i>Total</i>
(1)	(2)	(3)	(4)
Sekolah Dasar <i>Primary School</i>	3	4	7
Sekolah Menengah Pertama <i>Junior High School</i>	5	3	8
Sekolah Menengah Atas <i>Senior High School</i>	331	391	722
Diploma I/II/III/Akademi <i>Diploma I/II/III/Academy</i>	52	109	161
Universitas <i>University</i>	122	189	311
Kabupaten Solok	513	696	1 209

Sumber/*Source*: Dinas Penanaman Modal PTSP & Tenaga Kerja Kabupaten Solok / *Department of Capital Investment PTSP & Employment Solok Regency*

Tabel 3.2.7 **Jumlah Pencari Kerja Terdaftar Menurut Umur dan Jenis Kelamin di Kabupaten Solok, 2021**
Table *Number of Registered Job Applicants by Age and Gender in Solok Regency, 2021*

Umur Age	Jenis Kelamin/ Gender		
	Laki-laki Male	Perempuan Female	Jumlah Total
(1)	(2)	(3)	(4)
15—19	91	161	252
20—29	372	490	862
30—44	42	40	82
45+	8	5	13
Kabupaten Solok	513	696	1 209

Sumber/Source: Dinas Penanaman Modal PTSP & Tenaga Kerja Kabupaten Solok / Department of Capital Investment PTSP & Employment Solok Regency

Tabel 3.2.8 Jumlah Pencari Kerja Terdaftar Menurut Klasifikasi Jabatan dan Jenis Kelamin di Kabupaten Solok, 2021
Number of Registered Job Applications by Job Level Attainment and Gender in Solok Regency, 2021

Klasifikasi Jabatan <i>Job Level</i>	Jenis Kelamin/ <i>Gender</i>		Jumlah <i>Total</i>
	Laki-laki <i>Male</i>	Perempuan <i>Female</i>	
(1)	(2)	(3)	(4)
Anggota Badan Legislatif Tinggi Pemerintah	-	-	-
Tenaga Profesional Teknisi dan tenaga Ybdi	237	249	486
Teknisi dan Kelompok Pejabat Sejenis	112	160	272
Penata Usaha	90	192	282
Tenaga Usaha Jasa dan Penjualan Dagangan Toko	-	-	-
Pekerjaan Keterampilan Bidang Pertanian	27	48	75
Pekerja Kasar Terampil dan Sejenisnya YBDL	-	-	-
Operator dan Perakit Mesin dan Mesin Pabrik	39	40	79
Pekerja Kasar	8	7	15
Kabupaten Solok	513	696	1 209

Sumber/*Source*: Dinas Penanaman Modal PTSP & Tenaga Kerja Kabupaten Solok / *Department of Capital Investment PTSP & Employment Solok Regency*

Tabel
Table 3.2.9

Jumlah Pencari Kerja yang Dihapuskan Menurut Tingkat Pendidikan Tertinggi yang Ditamatkan dan Jenis Kelamin di Kabupaten Solok, 2021
Number of Eliminated Job Applicants by Educational Attainment and Gender in Solok Regency, 2021

Pendidikan Tertinggi yang Ditamatkan <i>Educational Attainment</i>	Jenis Kelamin/ <i>Gender</i>		
	Laki-laki <i>Male</i>	Perempuan <i>Female</i>	Jumlah <i>Total</i>
(1)	(2)	(3)	(4)
Sekolah Dasar <i>Primary School</i>	-	-	-
Sekolah Menengah Pertama <i>Junior High School</i>	-	-	-
Sekolah Menengah Atas <i>Senior High School</i>	-	-	-
Diploma I/II/III/Akademi <i>Diploma I/II/III/Academy</i>	-	-	-
Universitas <i>University</i>	-	-	-
Kabupaten Solok	-	-	-

Sumber/*Source*: Dinas Penanaman Modal PTSP & Tenaga Kerja Kabupaten Solok / *Department of Capital Investment PTSP & Employment Solok Regency*

Tabel
Table 3.2.10

Jumlah Pencari Kerja Menurut Tingkat Pendidikan Tertinggi yang ditamatkan dan Jenis Kelamin di Kabupaten Solok, 2021
Number of Job Seekers That Have Been Placed by Educational Attainment and Gender in Solok Regency, 2021

Pendidikan Tertinggi yang Ditamatkan <i>Educational Attainment</i>	Jenis Kelamin/ <i>Gender</i>		
	Laki-laki <i>Male</i>	Perempuan <i>Female</i>	Jumlah <i>Total</i>
(1)	(2)	(3)	(4)
Sekolah Dasar <i>Primary School</i>	3	4	7
Sekolah Menengah Pertama <i>Junior High School</i>	5	3	8
Sekolah Menengah Atas <i>Senior High School</i>	5	8	13
Diploma I/II/III/Akademi <i>Diploma I/II/III/Academy</i>	2	3	5
Universitas <i>University</i>	143	238	381
Kabupaten Solok	158	256	414

Sumber/Source: Dinas Penanaman Modal PTSP & Tenaga Kerja Kabupaten Solok / *Department of Capital Investment PTSP & Employment Solok Regency*

Tabel 3.2.11 **Jumlah Pencari Kerja Menurut Umur dan Jenis Kelamin di Kabupaten Solok, 2021**
Table 3.2.11 **Number of Job Seekers That Have Been Placed by Age and Gender in Solok Regency, 2021**

Umur Age	Jenis Kelamin/ Gender		
	Laki-laki Male	Perempuan Female	Jumlah Total
(1)	(2)	(3)	(4)
15—19	17	6	23
20—29	119	203	322
30—44	20	42	62
45+	2	5	7
Kabupaten Solok	158	256	414

Sumber/Source: Dinas Penanaman Modal PTSP & Tenaga Kerja Kabupaten Solok / Department of Capital Investment PTSP & Employment Solok Regency

Tabel
Table 3.2.12

**Jumlah Pencari Kerja yang Ditempatkan Menurut
Klasifikasi Jabatan dan Jenis Kelamin di Kabupaten Solok,
2021**
*Number of Job Seekers That Have Been Placed by Job
Attainment and Solok Regency, 2021*

Klasifikasi Jabatan <i>Job Level</i>	Jenis Kelamin/ <i>Gender</i>		Jumlah <i>Total</i>
	Laki-laki <i>Male</i>	Perempuan <i>Female</i>	
(1)	(2)	(3)	(4)
Anggota Badan Legislatif Tinggi Pemerintah	-	-	-
Tenaga Profesional Teknisi dan tenaga Ybdi	112	214	326
Teknisi dan Kelompok Pejabat Sejenis	21	17	38
Penata Usaha	6	8	14
Tenaga Usaha Jasa dan Penjualan Dagangan Toko	-	-	-
Pekerjaan Keterampilan Bidang Pertanian	1	2	3
Pekerja Kasar Terampil dan Sejenisnya YBDL	-	-	-
Operator dan Perakit Mesin dan Mesin Pabrik	10	8	18
Pekerja Kasar	8	7	15
Kabupaten Solok	158	256	414

Sumber/*Source*: Dinas Penanaman Modal PTSP & Tenaga Kerja Kabupaten Solok / *Department of Capital Investment PTSP & Employment Solok Regency*

SOSIAL DAN KESEJAHTERAAN RAKYAT

Social and Welfare

BAB

Chapter

04

APK Angka Partisipasi Kasar

KABUPATEN SOLOK 2021

Gross Participation Rate (GPR) Soof Solok Regency in 2021

SD
Elementary School

107,70

SMP
Junior High School

95,91

SMA
Senior High School

77,85



APK adalah Proporsi anak sekolah pada suatu jenjang tertentu terhadap penduduk pada kelompok usia tertentu. Sejak tahun 2007 Pendidikan Non Formal (Paket A, Paket B, dan Paket C) turut diperhitungkan.

GPR is the proportion of school children at a certain level to the population at a certain age group. Since 2007 Non Formal Education (Package A, Package B, and Package C) were taken into account.



Jumlah Tenaga Kesehatan

2021

KABUPATEN SOLOK

Number of Medical Personnel in Solok Regency

DOKTER
Doctor

58

PERAWAT
Nurse

251

BIDAN
Midwife

456

PENJELASAN TEKNIS

1. Tidak/belum pernah sekolah adalah mereka yang tidak pernah atau belum pernah terdaftar dan tidak pernah atau belum pernah aktif mengikuti pendidikan di suatu jenjang pendidikan formal. Termasuk juga yang tamat/belum tamat taman kanak-kanak tetapi tidak melanjutkan ke sekolah dasar.
2. Masih bersekolah adalah mereka yang terdaftar dan aktif mengikuti pendidikan formal dan nonformal (Paket A, B, atau C), baik pendidikan dasar, menengah maupun pendidikan tinggi. Bagi mahasiswa yang sedang cuti dianggap masih bersekolah.
3. Tidak bersekolah lagi adalah mereka yang pernah terdaftar dan aktif mengikuti pendidikan di suatu jenjang pendidikan formal dan nonformal (Paket A, B, atau C), tetapi pada saat pencacahan tidak lagi terdaftar dan tidak aktif mengikuti pendidikan.
4. Tamat sekolah adalah menyelesaikan pelajaran yang ditandai dengan lulus ujian akhir pada kelas atau tingkat terakhir suatu jenjang pendidikan di sekolah negeri maupun swasta dengan mendapatkan tanda tamat belajar/ijazah. Seseorang yang belum mengikuti pelajaran pada kelas tertinggi tetapi telah mengikuti ujian akhir dan lulus dianggap tamat sekolah.

TECHNICAL NOTES

1. *Not/never attending school is someone who has never attended or never been registered in a formal education, such as primary, secondary, and tertiary education. Those who just completed kindergarten are considered as never attended school.*
2. *Attending school is someone who is currently attending primary, secondary, or tertiary education, including package A, package B, or package C. College student who postpones his/her study is considered as attending school.*
3. *Not attending school anymore is someone who had enrolled and participated in formal and non-formal education in the past including package A, package B, or package C, but currently does not attend school.*
4. *Completed particular level of education is someone who has completed particular level of education in private or public school and accepting graduation certificate. Someone who has never attended the highest grade but passed the final exam is considered as completed particular level of education.*

5. Dapat membaca dan menulis artinya dapat membaca dan menulis kata-kata/kalimat sederhana dengan suatu aksara tertentu.
 6. Jalur Pendidikan di Indonesia terdiri atas 1) pendidikan formal, 2) pendidikan nonformal, dan 3) pendidikan informal yang ketiganya dapat saling melengkapi dan memperkaya (Undang-Undang No. 20 Tahun 2013 tentang Sistem Pendidikan Nasional).
 7. Jenjang Pendidikan Formal terdiri atas pendidikan dasar, pendidikan menengah, dan pendidikan tinggi. Jenis pendidikan yang diajarkan mencakup pendidikan umum, kejuruan, akademik, profesi, vokasi, keagamaan, dan khusus.
 - a. Pendidikan Dasar berbentuk Sekolah Dasar (SD) dan Madrasah Ibtidaiyah (MI) atau bentuk lain yang sederajat serta Sekolah Menengah Pertama (SMP) dan Madrasah Tsanawiyah (MTs), atau bentuk lain yang sederajat.
 - b. Pendidikan Menengah berbentuk Sekolah Menengah Atas (SMA), Madrasah Aliyah (MA), Sekolah Menengah Kejuruan (SMK), dan Madrasah Aliyah Kejuruan (MAK), atau bentuk lain yang sederajat.
 - c. Pendidikan Tinggi merupakan jenjang pendidikan setelah
5. *Able to read and write is the ability to read and write at least a simple sentence in any letter of alphabets.*
 6. *The Education System in Indonesia consists of 1) a formal education, 2) non-formal education, and 3) informal education that all three can be complementary and enriching (Law No. 20 Year 2013 about The National Education System).*
 7. *The Formal Education Level consists of primary education, secondary education, and high education. The kind of education that taught consists of general education, vocational, academic, professional, religious, and specific education.*
 - a. *The Primary Education consists of Elementary School and Islamic Elementary School or other equivalent forms and Lower Secondary School and MTs, or other equivalent forms.*
 - b. *The Secondary Education consists of the Upper Secondary school, MA, Vocational School, and Vocational Madrasah Aliyah, or other equivalent forms.*
 - c. *The High Education consists of the education level after*

pendidikan menengah yang mencakup program pendidikan diploma, sarjana, magister, spesialis, dan doktor yang diselenggarakan oleh perguruan tinggi. Perguruan tinggi dapat berbentuk akademi, politeknik, sekolah tinggi, institut, atau universitas.

the secondary education that consists of diplomas, bachelor, master, specialist, and doctoral degrees that are held by the college. The colleges can be academy, polytechnic, high school, institute, or university.

8. Rumah Sakit adalah tempat pemeriksaan dan perawatan kesehatan, biasanya berada di bawah pengawasan dokter/tenaga medis, yang melayani penderita yang sakit untuk berobat rawat jalan atau rawat inap.
 9. Rumah Sakit Bersalin adalah rumah sakit khusus untuk persalinan, dilengkapi pelayanan spesialis pemeriksaan kehamilan, persalinan, rawat inap dan rawat jalan ibu dan anak yang berada di bawah pengawasan dokter spesialis kandungan.
 10. Rumah Bersalin adalah sarana pelayanan kesehatan dengan izin sebagai rumah bersalin, dilengkapi pelayanan pemeriksaan kehamilan, persalinan serta pemeriksaan ibu dan anak yang berada di bawah pengawasan bidan senior.
 11. Poliklinik adalah sarana kesehatan yang dipakai untuk pelayanan berobat jalan, biasanya berada di bawah pengawasan dokter/tenaga medis.
8. *Hospital is a place for health check, usually controlled/supervised by doctors/medical personnel to serve the ill patients to get outpatient or inpatient treatment services.*
 9. *Maternity Hospital is a specialized hospital for childbirth, has specialist inspection service to pregnancy, childbirth, hospitalization and outpatient for mothers and children that is under the supervision of an obstetrician.*
 10. *Maternity House is health care facility with a license as a maternity house, equipped with prenatal care, childbirth and examination of mothers and children which is under the supervision of a senior midwife.*
 11. *Polyclinic is a health facility in which to get outpatient services, usually under the control of doctor/medical personnel.*

12. Puskesmas (Pusat Kesehatan Masyarakat) adalah unit pelaksana teknis dinas kesehatan kabupaten/ kota yang mempunyai fungsi utama sebagai penyelenggara pelayanan kesehatan tingkat pertama. Wilayah kerja puskesmas maksimal adalah satu kecamatan dan untuk dapat menjangkau wilayah kerjanya, puskesmas mempunyai jaringan pelayanan yang meliputi unit Puskesmas Pembantu (Pustu), unit Puskesmas Keliling (Puskel), dan unit bidan desa/komunitas (Peraturan Menteri Kesehatan RI No. 75 Tahun 2014 Tentang Pusat Kesehatan Masyarakat).
13. Apotek adalah suatu tempat tertentu yang digunakan untuk melakukan pekerjaan kefarmasian, dan penyaluran/ penjualan obat atau bahan farmasi dan perbekalan kesehatan lainnya kepada masyarakat yang dikelola oleh tenaga apoteker (Peraturan Menteri Kesehatan RI No. 1332 Tahun 2002 Tentang Perubahan Atas Peraturan Menteri Kesehatan RI No. 922/MENKES/PER/X/1993 Tentang Ketentuan dan Tata Cara Pemberian Izin Apotek).
14. Imunisasi adalah memasukkan kuman atau racun penyakit tertentu yang sudah dilemahkan (vaksin) ke dalam tubuh dengan cara disuntik atau diminum (diteteskan dalam mulut) dengan maksud agar terjadi kekebalan
12. *Public Health Center is technical implementation unit of regency health department that have the primary function as a first-level health care providers. The working area standard of public health center is one district and to reach their working areas, public health centers have a service network covering subsidiary of public health center, mobile public health center units, and midwife units (Regulation of the Minister of Health of Indonesia Number 75 Year 2014 about Public Health Center).*
13. *Pharmacy is a specific place that is used for pharmaceutical jobs, and distribution/sale of drugs/ pharmaceuticals and other medical supplies to people that are administered by trained pharmacist (Regulation of the Minister of Health of Indonesia Number 1332 Year 2002 about the Changes of Regulation of the Minister of Health of Indonesia Number 922/MENKES/PER/X/1993 about Pro-vision and Procedures for Administration of Licensed Pharmacies).*
14. *Immunization is putting enervated microbe of a certain disease into human body by injection or drinking (dropping into mouth) to make the body immune to that disease.*

tubuh terhadap penyakit tersebut.

15. Keluhan kesehatan adalah keadaan seseorang yang mengalami gangguan kesehatan atau kejiwaan, baik karena penyakit akut, penyakit kronis, kecelakaan, kriminal, atau hal lain.
 16. Mengobati sendiri adalah upaya oleh anggota rumah tangga/keluarga dengan melakukan pengobatan sendiri tanpa datang ke tempat fasilitas kesehatan atau memanggil dokter/petugas kesehatan ke rumahnya (misal minum obat modern, jamu, kerokan, kompres, kop, pijat) agar sembuh atau menjadi lebih ringan keluhan kesehatannya.
 17. Angka penemuan kasus tuberkulosis adalah jumlah kasus baru tuberkulosis (TB) dan kasus TB yang didiagnosis kambuh yang diobati dalam program penanggulangan TB nasional dan dilaporkan kepada WHO, dibagi dengan perkiraan WHO terhadap jumlah kasus insiden tuberkulosis pada tahun yang sama, dinyatakan sebagai persentase.
 18. Angka keberhasilan pengobatan tuberkulosis smear positive/Basil Tahan Asam (BTA) positif adalah proporsi (dinyatakan sebagai persentase) kasus TB BTA positif yang terdaftar di bawah program pengendalian TB nasional pada tahun tertentu yang dinyatakan berhasil menyelesaikan pengobatan. Dengan atau tanpa
15. *Health complaint is a condition where a person has health or mental problems because of acute illness, chronically illness, accident, crimes, or others.*
 16. *Self treatment is an effort of household members/family to have a health treatment by themselves without visiting health facilities or a doctor/health personnel (for instance, by taking modern medicine, herb medicine, chief with a coin, compress, cupping suction, massage) in order to recover from illness or reduce the health complaint.*
 17. *The case detection rate for all forms of tuberculosis is the number of new and replase tuberculosis cases diagnosed and treated in national tuberculosis control programmes and notified to WHO, divided by WHO's estimate of the number of incident tuberculosis cases for the same year, expressed as a percentage.*
 18. *The treatment success rate for new pulmonary smear-positive tuberculosis cases is the proportion (expressed as a percentage) of new smear-positive tuberculosis cases registered under a national tuberculosis control programme in a given year that succesfully completed treatment. With or without bacteriological evidence*

- bukti bakteriologi keberhasilan (“sembuh” dan “menyelesaikan pengobatan” masing-masing).
19. Kasus kumulatif AIDS adalah kumulatif kasus AIDS sampai dengan referensi waktu tertentu.
 20. BCG (Bacillus Calmette Guerin) merupakan vaksinasi untuk mencegah penyakit TBC, diberikan pada bayi baru lahir atau anak, dengan suntikan pada kulit pangkal lengan atas. Bekas suntikan kemudian akan membentuk tonjolan kecil jaringan parut pada kulit lengan atas. Suntikan BCG diberikan kepada anak sebanyak 1 kali.
 21. DPT (Difteri, Pertusis, Tetanus) merupakan vaksin untuk mencegah penyakit Difteri, Pertusis, dan Tetanus yang diberikan pada bayi berumur 3 bulan ke atas, dengan suntikan pada paha, diulang 1 bulan dan 2 bulan kemudian, sehingga suntikan imunisasi DPT lengkap pada balita berjumlah 3 kali (kadang-kadang selang waktu antar suntikan bisa lebih dari 1 bulan).
 22. Luas lantai adalah luas lantai yang ditempati dan digunakan untuk keperluan sehari-hari (sebatas atap).
 23. Air leding adalah sumber air yang berasal dari air yang telah melalui proses penjernihan dan penyehatan sebelum dialirkan kepada konsumen melalui instalasi berupa saluran of succes (“cured” and “treatment completed” respectively).
 19. *Cummulative AIDS case is cummulative AIDS cases with reference to a particular time.*
 20. *BCG (Bacillus Calmette Guerin) is a vaccine to prevent TBC disease, given to newborns or children, by injection at the base of the skin of the upper arm. Injection site will form little bumps of scar tissue in the skin of the upper arm. BCG injections given to children 1 times.*
 21. *DPT (Diphtheria, Pertussis, Tetanus) is a vaccine to prevent the diphtheria, pertussis, and tetanus disease, given to infants aged 3 months and above, with a shot in the thigh, repeated one month and two months later, so that the complete DPT immunization shots at toddler totaling 3 times (sometimes the time interval between injections can be more than 1 month).*
 22. *Floor area is the total area which is occupied and utilized daily.*
 23. *Pipe water is a water source that comes from water that has been through a process of purification and sanitation before distribute to consumers through an instalation of water lines. This water source is*

air. Sumber air ini biasanya diusahakan oleh PAM/PDAM/BPAM. Termasuk dalam hal ini air leding yang didapat secara eceran.

usually distributed by PAM/PDAM/BPAM. This include a pipe water that sold at retail.

- | | |
|--|--|
| <p>24. Sumur terlindung adalah air yang berasal dari dalam tanah yang digali dan lingkaran sumur tersebut dilindungi oleh tembok paling sedikit 0,8 meter di atas tanah dan 3 meter ke bawah tanah, serta ada lantai semen sejauh 1 meter dari lingkaran sumur.</p> | <p>24. <i>Protected wells is water that comes from the soil were excavated and the circumference of the well was protected by walls at least 0.8 meters above ground and 3 meters underground, and cement floor as far as 1 meter from the well circumference.</i></p> |
| <p>25. Status penguasaan bangunan tempat tinggal milik sendiri adalah jika tempat tinggal tersebut pada waktu pencacahan betul-betul sudah milik kepala rumah tangga atau salah seorang anggota rumah tangga. Rumah yang dibeli secara angsuran melalui kredit bank atau rumah dengan status sewa beli dianggap rumah milik sendiri.</p> | <p>25. <i>Own ownership property status is a status of dwelling occupied belongs to the head of household or one of the household member. Houses bought through bank credit or houses with leasing status were also categorized as an own property.</i></p> |
| <p>26. Peristiwa tindak pidana yang dilaporkan ialah setiap peristiwa yang diterima kepolisian dari laporan masyarakat, atau peristiwa dimana pelakunya tertangkap tangan oleh kepolisian.</p> | <p>26. <i>Reported crime incidence includes all criminal cases reported and received by police office, and all crimes caught by police.</i></p> |
| <p>27. Jumlah tindak pidana menggambarkan jumlah kasus tindak pidana yang terjadi pada kurun waktu tertentu.</p> | <p>27. <i>Crime total refers to the number of criminal cases occurring during a given period.</i></p> |
| <p>28. Resiko penduduk terjadi tindak pidana per 100.000 penduduk
 $= \frac{\text{(Jumlah tindak pidana tahun t)}}{\text{(Jumlah penduduk tahun t)}} \times 100.000$</p> | <p>28. <i>Crime rate</i>
 $= \frac{\text{(Number of criminal cases year t)}}{\text{(Total population year t)}} \times 100.000$</p> |

Resiko penduduk terjadi tindak pidana per 100.000 penduduk mengindikasikan peluang penduduk berisiko terkena tindak pidana. Biasanya dinyatakan dalam setiap 100.000 penduduk.

29. Selang waktu terjadi tindak pidana tahun t

$$= (365 \times 24 \times 60 \times 60) / (\text{Jumlah tindak pidana tahun } t) \times (\text{detik})$$

Selang waktu terjadi tindak pidana tahun t mengindikasikan selang waktu terjadinya satu tindak kejahatan dengan kejahatan yang lain.

30. Persentase penyelesaian tindak pidana

$$= (\text{Jumlah tindak pidana yang diselesaikan}) / (\text{Jumlah peristiwa tindak pidana yang dilaporkan}) \times 100\%$$

Persentase penyelesaian peristiwa tindak pidana menyatakan persentase penyelesaian tindak pidana oleh polisi. Suatu tindak pidana dinyatakan sebagai kasus yang selesai di tingkat kepolisian, apabila:

1. berkas perkaranya sudah siap untuk diserahkan atau telah diserahkan kepada kejaksaan;
2. dalam hal delik aduan, pengaduannya dicabut dalam tenggang waktu yang telah ditentukan menurut undang-undang;
3. telah diselesaikan oleh kepolisian berdasarkan azas plichtmatigheid (kewajiban

Crime rate indicates the probability of population exposed to risk of crime, expressed in every 100,000 people.

29. *Crime clock*

$$= (365 \times 24 \times 60 \times 60) / (\text{Number of criminal cases year } t) \times (\text{second})$$

Crime clock indicates the time interval of occurrence between one crime to another crime.

30. *Crime clearance rate*

$$= (\text{Number of cleared criminal cases}) / (\text{Number of reported criminal cases}) \times 100\%$$

Crime clearance rate refers to percentage of crime clearance by police. A criminal case is categorized as a cleared case by police, if:

1. *All documents are ready to submit or already submitted to justice court;*
2. *In the case of attense that warrants complaint, the complaint was withdraw within a given period state in the law;*
3. *The case was cleared by police based on the principle of plichtmatigheid (obligation on*

- berdasarkan kewenangan hukum);
4. kasus yang dimaksud tidak termasuk kompetensi kepolisian
5. tersangka meninggal dunia;
6. kasus kadaluwarsa.
31. Bencana Alam adalah peristiwa atau serangkaian peristiwa yang mengancam dan mengganggu kehidupan / penghidupan masyarakat yang disebabkan oleh faktor alam antara lain berupa gempa bumi, tsunami, gunung meletus, banjir, kekeringan, angin topan, dan tanah longsor sehingga mengakibatkan kerugian materi maupun non-materi.
32. Korban meninggal adalah orang yang dilaporkan tewas atau meninggal dunia akibat bencana.
33. Korban hilang adalah orang yang dilaporkan hilang atau tidak ditemukan atau tidak diketahui keberadaannya setelah terjadi bencana.
34. Korban luka/sakit adalah orang yang mengalami luka-luka atau sakit, dalam keadaan luka ringan, luka sedang maupun luka parah/berat, baik yang berobat jalan maupun rawat inap.
35. Rusak Berat adalah kriteria kerusakan yang mengakibatkan bangunan roboh atau sebagian besar komponen struktur rusak.
36. Rusak sedang adalah kriteria kerusakan yang mengakibatkan sebagian kecil komponen struktur
- the basis of law uthority);*
4. *The case was not the responsibility of police office;*
5. *The suspect died;*
6. *The case was out of date.*
31. *Natural Disaster is an event or series of events that threaten and disrupt the lives and livelihoods caused by natural factors such as: earthquake, tsunami, volcanic eruption, flood, flash flood, drought, typhoon/ cyclone, and landslide so it can lead to result in loss of material and non-material.*
32. *Fatality is a person reported killed or death in the wake of a disaster.*
33. *Missing person is a person reported missing or who cannot be located or who cannot be accounted for in the wake of a disaster.*
34. *Casualty is a person suffering injury or illness, in a state of light injury, moderate injury, or heavy injury, which in undergoing treatment as either an outpatient or inpatient.*
35. *Severely damaged is the criteria of damage that resulted most buildings collapsed or damaged its structural components.*
36. *Damaged is the criteria of damage that resulted defective fraction of structural components and*

- rusak, dan komponen penunjang rusak namun bangunan masih tetap berdiri.
37. Rusak ringan adalah kriteria kerusakan yang mengakibatkan sebagian komponen struktur retak (struktur masih bisa digunakan) dan bangunan masih tetap berdiri.
38. Untuk mengukur kemiskinan, BPS menggunakan konsep kemampuan memenuhi kebutuhan dasar (basic needs approach). Dengan pendekatan ini, kemiskinan dipandang sebagai ketidakmampuan dari sisi ekonomi untuk memenuhi kebutuhan dasar makanan dan bukan makanan yang diukur dari sisi pengeluaran. Metode yang digunakan adalah menghitung Garis Kemiskinan (GK), yang terdiri dari dua komponen yaitu Garis Kemiskinan Makanan (GKM) dan Garis Kemiskinan Non-Makanan (GKNM). Penghitungan Garis Kemiskinan dilakukan secara terpisah untuk daerah perkotaan dan perdesaan.
39. Penduduk miskin adalah penduduk yang memiliki rata-rata pengeluaran per kapita per bulan di bawah Garis Kemiskinan.
40. Garis Kemiskinan Makanan (GKM) merupakan nilai pengeluaran kebutuhan minimum makanan yang disetarakan dengan 2.100 kkalori per kapita per hari. Garis Kemiskinan Non-Makanan (GKNM) adalah kebutuhan
- supporting components damaged, but the building still stands.*
37. *Lightly damaged is the criteria of damage that resulted partially cracked structural components, but the structure still can be used and the building still stands.*
38. *To measure poverty, BPS-Statistics Indonesia has used the concept of basic needs approach. Therefore, poverty is viewed as economic inability to fulfill food and non-food basic needs which are measured by consumption/expenditure. The method used is calculating poverty line, which consists of two components that are Food Poverty Line (FPL) and Non-Food Poverty Line (NFPL). The poverty line was calculated separately for urban and rural areas.*
39. *A person whose expenditure per capita per month is below the poverty line is considered to be poor.*
40. *The Food Poverty Line refers to the daily minimum requirement of 2,100 kcal per capita per day. The Non-Food Poverty Line refers to the minimum requirement for household necessities for clothing, education, health, and other basic*

minimum untuk perumahan, sandang, pendidikan, kesehatan, dan kebutuhan dasar lainnya.

41. Ukuran Kemiskinan
 - a. Head Count Index (HCI-P0) adalah persentase penduduk miskin yang berada di bawah Garis Kemiskinan (GK).
 - b. Indeks Kedalaman Kemiskinan (Poverty Gap Index-P1) merupakan ukuran rata-rata kesenjangan pengeluaran masing-masing penduduk miskin terhadap garis kemiskinan. Semakin tinggi nilai indeks, semakin jauh rata-rata pengeluaran penduduk dari garis kemiskinan.
 - c. Indeks Keparahan Kemiskinan (Poverty Severity Index-P2) memberikan gambaran mengenai penyebaran pengeluaran di antara penduduk miskin. Semakin tinggi nilai indeks, semakin tinggi ketimpangan pengeluaran di antara penduduk miskin.

Foster-Greer-Thorbecke (1984) merumuskan suatu ukuran yang digunakan untuk mengukur tingkat kemiskinan sebagai berikut:

individual needs.

41. *Poverty Measures*
 - a. *a. Head Count Index (HCI-P0) simply measures the percentage of the population that is counted as poor, often denoted by P0.*
 - b. *Poverty Gap Index-P1 measures the extent to which individuals fall below the poverty line (the poverty gaps) as a proportion of the poverty line. Higher value of the index shows that the gap between average expenditure of the poor and the poverty line is wider.*
 - c. *Poverty Severity Index-P2 describes inequality among the poor. This is simply a weighted sum of poverty gaps (as a proportion of the poverty line), where the weights are the proportionate poverty gaps themselves. Hence, by squaring the poverty gap index, the measure implicitly puts more weight on observations that fall well below the poverty line. Higher value of the index shows that inequality among the poor is higher.*

Foster-Greer-Thorbecke (1984) developed poverty measures that may be written as:

$$Pa = 1/n \sum_{i=1}^q [(z-y_i)/z]^a$$

dimana:

a=0, 1, 2

z=Garis kemiskinan

yi=Rata-rata pengeluaran perkapita sebulan penduduk yang berada di bawah garis kemiskinan (i=1,2,...,q), $y_i < z$

q=Banyaknya penduduk yang berada di bawah garis kemiskinan

n=Jumlah penduduk

Jika a=0, diperoleh Head Count Index (P0), jika a=1 diperoleh indeks kedalaman kemiskinan (Poverty Gap Index-P1) dan jika a=2 disebut indeks keparahan kemiskinan (Poverty Severity Index-P2).

$$Pa = 1/n \sum_{i=1}^q [(z-y_i)/z]^a$$

where:

a=0, 1, 2

z=the poverty line

yi=Average expenditure per capita per month of the poor (i=1,2,...,q), $y_i < z$

q=the number of poor

n=the total population

if a=0 is obtained Head Count Index (P0), if a=1 is obtained Poverty Gap Index-P1, and if a=2 is obtained Poverty Severity Index-P2.

42. Indeks Pembangunan Manusia (IPM) menjelaskan bagaimana penduduk dapat mengakses hasil pembangunan dalam memperoleh pendapatan, kesehatan, pendidikan dan sebagainya. IPM diperkenalkan oleh UNDP pada tahun 1990 dan dipublikasikan secara berkala dalam laporan tahunan Human Development Report (HDR). IPM dibentuk oleh 3 (tiga) dimensi dasar: Umur panjang dan hidup sehat; pengetahuan; dan standar hidup layak.

42. The Human Development Index (HDI) explains how people can access development results in obtaining income, health, education and so forth. HDI was introduced by United Nations Development Programme (UNDP) in 1990 and published periodically in the annual report of the Human Development Report. HDI was formed by three basic dimensions: a long and healthy life; knowledge; and a decent standard of living.

ULASAN**DESCRIPTION****Pendidikan**

Tahun 2021 jumlah Sekolah Dasar (SD) di Kabupaten Solok sebanyak 361 unit terdiri dari 344 Negeri dan 17 unit Swasta. Sedangkan Sekolah Menengah Pertama (SMP) di Kabupaten Solok sebanyak 72 unit terdiri dari 67 Negeri dan 5 unit Swasta. Sedangkan Sekolah Menengah Atas (SMA) di Kabupaten Solok pada tahun 2021 sebanyak 22 unit terdiri dari 19 Negeri dan 3 unit Swasta.

Kesehatan

Terdapat 820 tenaga kesehatan di Kabupaten Solok pada tahun 2021, yang terdiri dari 58 dokter, 251 perawat, 456 bidan, 23 farmasi, dan 32 ahli gizi. Tenaga kesehatan ini tersebar di seluruh kecamatan di Kabupaten Solok.

Pada tahun 2021, jumlah balita di Kabupaten Solok adalah 25.605 balita. Dari keseluruhan jumlah balita tersebut, 18 diantaranya mengalami gizi buruk.

Agama dan Sosial Lainnya

Jumlah penduduk beragama Islam di Kabupaten Solok tahun 2021 adalah 392,98 ribu jiwa dan 363 jiwa beragama Kristen Protestan, Kristen Katolik, dan Hindu.

Kemiskinan

Jumlah penduduk miskin di Kabupaten Solok pada tahun 2021 adalah 30,36 ribu jiwa, yaitu 8,01% dari

Education

At elementary education, there are 361 schools in Solok Regency in 2021. These schools consists of 344 state and 17 owned scholls. Meanwhile, At Junior High education, there are 72 schools in Solok Regency in 2021. These schools consists of 67 state and 5 owned scholls. Meanwhile, At Senior High education, there are 22 schools in Solok Regency in 2021. These schools consists of 19 state and 3 owned scholls.

Health

There are 820 medical personel in Solok Regency in 2021, consisting of 58 doctors, 251 nurses, 456 midwives, 23 pharmacists, and 32 nutritionists. These medical personel are spread across all sub-districts in Solok Regency.

In 2021, the number of children under five years in Solok Regency will be 25,605. Of the total number of children under five years, 18 of them are malnourished.

Religion and Others Social Affairs

The total Muslim population in Solok Regency in 2021 is 392.98 thousand people and 363 people are Protestant Christians, Catholic Christians and Hindus.

Poverty

The number of poor people in Solok Regency in 2021 is 30.36 thousand people, which is 8.01% of the total

jumlah penduduk Kabupaten Solok.

population of Solok Regency.

Peradilan

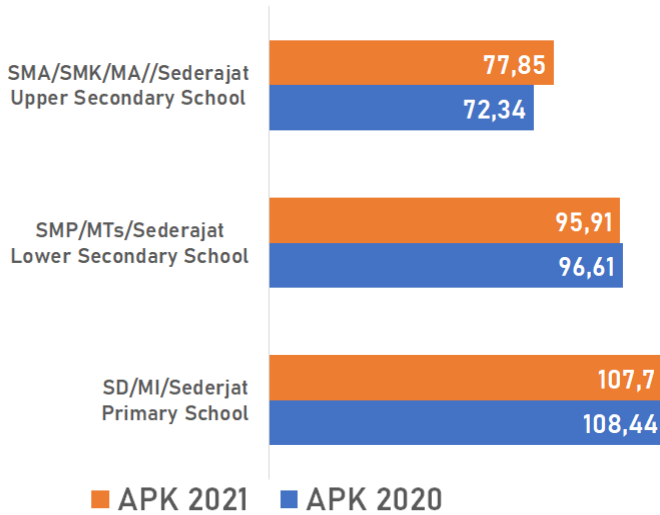
Terdapat 233 perkara pidana dan 71 Perkara Perdata yang diselesaikan oleh Pengadilan Negeri Koto Baru pada tahun 2021.

Law

There are 233 criminal cases and 71 civil cases that were resolved by the Koto Baru District Court in 2021.

Gambar 4.1
Figures

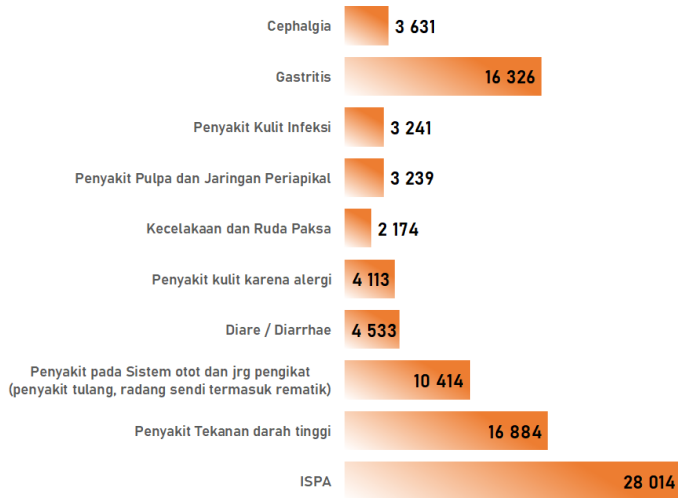
Angka Partisipasi Kasar (APK) Menurut Jenjang Pendidikan di Kabupaten Solok, 2020-2021
Gross Enrolment Rate by Educational Level in Solok Regency, 2020-2021



Sumber/Source: Survey Sosial Ekonomi Nasional Kor, Maret 2020 dan 2021 / *Natioanal Social Economic Survey Kor, March 2020 and 2021*

Gambar 4.2
Figures

Banyaknya Pasien Menurut Jenis Penyakit Utama di Kabupaten Solok, 2021
Number of Patients by Main Disease in Solok Regency, 2021



Sumber/Source: Dinas Kesehatan Kabupaten Solok/Regional Office of Health Service of Solok Regency

4.1 PENDIDIKAN EDUCATION

Tabel
Table 4.1.1

Jumlah Sekolah, Guru, dan Murid Taman Kanak-Kanak (TK) di Bawah Kementerian Pendidikan dan Kebudayaan Menurut Kecamatan, 2020/2021 dan 2021/2022
Number of Schools, Teachers, and Pupils in Kindergarten Under The Ministry of Education and Culture by Subdistrict, 2020/2021 dan 2021/2022

Kecamatan Subdistrict	Sekolah/Schools					
	Negeri/Public		Swasta/Private		Jumlah/Total	
	2020/2021	2021/2022	2020/2021	2021/2022	2020/2021	2021/2022
(1)	(2)	(3)	(4)	(5)	(6)	(7)
Pantai Cermin	-	-	9	8	9	8
Lembah Gumanti	-	-	30	31	30	31
Hiliran Gumanti	-	-	6	6	6	6
Payung Sekaki	-	-	3	3	3	3
Tigo Lurah	-	-	1	2	1	2
Lembang Jaya	-	-	14	14	14	14
Danau Kembar	-	-	7	7	7	7
Gunung Talang	-	-	23	24	23	24
Bukit Sundi	-	-	12	12	12	12
IX Koto Sungai Lasi	-	-	2	2	2	2
Kubung	-	-	14	15	14	15
X Koto Diatas	-	-	16	16	16	16
X Koto Singkarak	-	-	17	17	17	17
Junjung Sirih	-	-	5	6	5	6
Kabupaten Solok	-	-	159	163	159	163

Lanjutan Tabel/Continued Table 4.1.1

Kecamatan Subdistrict	Guru ¹ /Teachers ¹					
	Negeri/Public		Swasta/Private		Jumlah/Total	
	2020/2021	2021/2022	2020/2021	2021/2022	2020/2021	2021/2022
(1)	(8)	(9)	(10)	(11)	(12)	(13)
Pantai Cermin	-	-	26	25	26	25
Lembah Gumanti	-	-	114	111	114	111
Hiliran Gumanti	-	-	18	18	18	18
Payung Sekaki	-	-	6	9	6	9
Tigo Lurah	-	-	3	5	3	5
Lembang Jaya	-	-	38	36	38	36
Danau Kembar	-	-	18	20	18	20
Gunung Talang	-	-	80	81	80	81
Bukit Sundi	-	-	52	47	52	47
IX Koto Sungai Lasi	-	-	7	8	7	8
Kubung	-	-	72	75	72	75
X Koto Diatas	-	-	34	34	34	34
X Koto Singkarak	-	-	53	58	53	58
Junjung Sirih	-	-	18	18	18	18
Kabupaten Solok	-	-	539	545	539	545

Lanjutan Tabel/*Continued Table 4.1.1*

Kecamatan Subdistrict	Murid/Pupils					
	Negeri/Public		Swasta/Private		Jumlah/Total	
	2020/2021	2021/2022	2020/2021	2021/2022	2020/2021	2021/2022
(1)	(14)	(15)	(16)	(17)	(18)	(19)
Pantai Cermin	-	-	286	258	286	258
Lembah Gumanti	-	-	1 159	1 181	1 159	1 181
Hiliran Gumanti	-	-	178	175	178	175
Payung Sekaki	-	-	107	73	107	73
Tigo Lurah	-	-	11	31	11	31
Lembang Jaya	-	-	381	303	381	303
Danau Kembar	-	-	184	155	184	155
Gunung Talang	-	-	818	808	818	808
Bukit Sundi	-	-	415	454	415	454
IX Koto Sungai Lasi	-	-	62	59	62	59
Kubung	-	-	595	637	595	637
X Koto Diatas	-	-	235	263	235	263
X Koto Singkarak	-	-	520	568	520	568
Junjung Sirih	-	-	179	187	179	187
Kabupaten Solok	-	-	5 130	5 152	5 130	5 152

Sumber/*Source*: Kementerian Pendidikan dan Kebudayaan, Sistem Data Pokok Pendidikan, data semester ganjil/ *Ministry of Educations and Culture, Basic Education Data System, Odd semester*

Tabel
Table 4.1.2

Jumlah Sekolah, Guru, dan Murid Raudatul Athfal (RA) di Bawah Kementerian Agama Menurut Kecamatan, 2019/2020 dan 2020/2021
Number of Schools, Teachers, and Pupils in Raudatul Athfal (RA) Under The Ministry of Religious Affairs by Subdistrict, 2019/2020 dan 2020/2021

Kecamatan Subdistrict	Sekolah/Schools					
	Negeri/Public		Swasta/Private		Jumlah/Total	
	2020/2021	2021/2022	2020/2021	2021/2022	2020/2021	2021/2022
(1)	(2)	(3)	(4)	(5)	(6)	(7)
Pantai Cermin	-	-	-	-	-	-
Lembah Gumanti	-	-	4	4	4	4
Hiliran Gumanti	-	-	-	-	-	-
Payung Sekaki	-	-	3	1	3	1
Tigo Lurah	-	-	-	-	-	-
Lembang Jaya	-	-	1	1	1	1
Danau Kembar	-	-	3	3	3	3
Gunung Talang	-	-	2	2	2	2
Bukit Sundi	-	-	-	-	-	-
IX Koto Sungai Lasi	-	-	-	-	-	-
Kubung	-	-	7	7	7	7
X Koto Diatas	-	-	-	-	-	-
X Koto Singkarak	-	-	3	3	3	3
Junjung Sirih	-	-	-	-	-	-
Kabupaten Solok	-	-	23	23	23	23

Lanjutan Tabel/*Continued Table 4.1.2*

Kecamatan Subdistrict	Guru ¹ /Teachers ¹					
	Negeri/Public		Swasta/Private		Jumlah/Total	
	2020/2021	2021/2022	2020/2021	2021/2022	2020/2021	2021/2022
(1)	(8)	(9)	(10)	(11)	(12)	(13)
Pantai Cermin	-	-	-	-	-	-
Lembah Gumanti	-	-	8	13	8	13
Hiliran Gumanti	-	-	-	-	-	-
Payung Sekaki	-	-	4	3	4	3
Tigo Lurah	-	-	-	-	-	-
Lembang Jaya	-	-	2	-	2	-
Danau Kembar	-	-	11	11	11	11
Gunung Talang	-	-	8	10	8	10
Bukit Sundi	-	-	-	-	-	-
IX Koto Sungai Lasi	-	-	-	-	-	-
Kubung	-	-	18	32	18	32
X Koto Diatas	-	-	-	-	-	-
X Koto Singkarak	-	-	10	12	10	12
Junjung Sirih	-	-	-	-	-	-
Kabupaten Solok	-	-	61	81	61	81

Lanjutan Tabel/Continued Table 4.1.2

Kecamatan Subdistrict	Murid/Pupils					
	Negeri/Public		Swasta/Private		Jumlah/Total	
	2020/2021	2021/2022	2020/2021	2021/2022	2020/2021	2021/2022
(1)	(14)	(15)	(16)	(17)	(18)	(19)
Pantai Cermin	-	-	-	-	-	-
Lembah Gumanti	-	-	76	92	76	92
Hiliran Gumanti	-	-	-	-	-	-
Payung Sekaki	-	-	50	17	50	17
Tigo Lurah	-	-	-	-	-	-
Lembang Jaya	-	-	11	-	11	-
Danau Kembar	-	-	96	98	96	98
Gunung Talang	-	-	92	111	92	111
Bukit Sundi	-	-	-	-	-	-
IX Koto Sungai Lasi	-	-	-	-	-	-
Kubung	-	-	147	151	147	151
X Koto Diatas	-	-	-	-	-	-
X Koto Singkarak	-	-	93	82	93	82
Junjung Sirih	-	-	-	-	-	-
Kabupaten Solok	-	-	565	551	565	551

Sumber/Source: Kantor Kementerian Agama Kabupaten Solok/Regional Office of Religious Affairs of Solok Regency

Tabel
Table 4.1.3

Jumlah Sekolah, Guru, dan Murid Sekolah Dasar (SD) di Bawah Kementerian Pendidikan dan Kebudayaan Menurut Kecamatan, 2020/2021 dan 2021/2022
Number of Schools, Teachers, and Pupils in Primary Schools Under The Ministry of Education and Culture by Subdistrict, 2020/2021 dan 2021/2022

Kecamatan Subdistrict	Sekolah/Schools					
	Negeri/Public		Swasta/Private		Jumlah/Total	
	2020/2021	2021/2022	2020/2021	2021/2022	2020/2021	2021/2022
(1)	(2)	(3)	(4)	(5)	(6)	(7)
Pantai Cermin	20	20	1	1	21	21
Lembah Gumanti	36	36	1	1	37	37
Hiliran Gumanti	25	25	-	-	25	25
Payung Sekaki	10	10	-	-	10	10
Tigo Lurah	15	15	-	-	15	15
Lembang Jaya	24	24	-	-	24	24
Danau Kembar	13	13	1	1	14	14
Gunung Talang	42	42	3	4	45	46
Bukit Sundi	21	22	1	1	22	23
IX Koto Sungai Lasi	17	17	-	-	17	17
Kubung	39	39	4	4	43	43
X Koto Diatas	32	32	1	1	33	33
X Koto Singkarak	35	35	3	3	38	38
Junjung Sirih	14	14	1	1	15	15
Kabupaten Solok	343	344	16	17	359	361

Lanjutan Tabel/*Continued Table* 4.1.3

Kecamatan Subdistrict	Guru ¹ /Teachers ¹					
	Negeri/ <i>Public</i>		Swasta/ <i>Private</i>		Jumlah/ <i>Total</i>	
	2020/2021	2021/2022	2020/2021	2021/2022	2020/2021	2021/2022
(1)	(8)	(9)	(10)	(11)	(12)	(13)
Pantai Cermin	206	198	11	10	217	208
Lembah Gumanti	398	385	13	32	411	417
Hiliran Gumanti	232	222	-	-	232	222
Payung Sekaki	95	92	-	-	95	92
Tigo Lurah	119	125	-	-	119	125
Lembang Jaya	236	231	-	-	236	231
Danau Kembar	152	158	10	8	162	166
Gunung Talang	488	448	42	52	530	500
Bukit Sundi	208	200	9	9	217	209
IX Koto Sungai Lasi	149	144	-	-	149	144
Kubung	452	423	61	64	513	487
X Koto Diatas	282	269	5	6	287	275
X Koto Singkarak	351	331	15	11	366	342
Junjung Sirih	115	110	8	10	123	120
Kabupaten Solok	3 483	3 336	174	202	3 657	3 538

Lanjutan Tabel/*Continued Table* 4.1.3

Kecamatan Subdistrict	Murid/Pupils					
	Negeri/Public		Swasta/Private		Jumlah/Total	
	2020/2021	2021/2022	2020/2021	2021/2022	2020/2021	2021/2022
(1)	(8)	(9)	(10)	(11)	(12)	(13)
Pantai Cermin	2 675	2 668	175	192	2 850	2 860
Lembah Gumanti	7 891	7 679	246	349	8 137	8 028
Hiliran Gumanti	1 991	1 995	-	-	1 991	1 995
Payung Sekaki	983	995	-	-	983	995
Tigo Lurah	1 387	1 329	-	-	1 387	1 329
Lembang Jaya	4 061	4 007	-	-	4 061	4 007
Danau Kembar	2 785	2 791	190	198	2 975	2 989
Gunung Talang	5 828	5 639	528	590	6 356	6 229
Bukit Sundi	2 659	2 511	76	59	2 735	2 570
IX Koto Sungai Lasi	1 099	1 115	-	-	1 099	1 115
Kubung	5 466	5 220	1 002	1 044	6 468	6 264
X Koto Diatas	2 094	2 010	33	43	2 127	2 053
X Koto Singkarak	3 620	3 481	135	164	3 755	3 645
Junjung Sirih	1 407	1 340	144	138	1 551	1 478
Kabupaten Solok	43 946	42 780	2 529	2 777	46 475	45 557

Sumber/Source: Kementerian Pendidikan dan Kebudayaan, Sistem Data Pokok Pendidikan, data semester ganjil/ Ministry of Educations and Culture, Basic Education Data System, Odd semester

Tabel
Table 4.1.4

Jumlah Sekolah, Guru, dan Murid Madrasah Ibtidaiyah (MI) di Bawah Kementerian Agama Menurut Kecamatan Menurut Kecamatan, 2020/2021 dan 2021/2022
Number of Schools, Teachers, and Pupils in Madrasah Ibtidaiyah (MI) Under The Ministry of Religious Affairs by Subdistrict, 2020/2021 dan 2021/2022

Kecamatan Subdistrict	Sekolah/Schools					
	Negeri/Public		Swasta/Private		Jumlah/Total	
	2020/2021	2021/2022	2020/2021	2021/2022	2020/2021	2021/2022
(1)	(2)	(3)	(4)	(5)	(6)	(7)
Pantai Cermin	-	-	-	-	-	-
Lembah Gumanti	2	2	1	1	3	3
Hiliran Gumanti	-	-	1	1	1	1
Payung Sekaki	-	-	-	-	-	-
Tigo Lurah	-	-	-	-	-	-
Lembang Jaya	-	-	-	-	-	-
Danau Kembar	-	-	-	-	-	-
Gunung Talang	-	-	1	1	1	1
Bukit Sundi	1	1	-	-	1	1
IX Koto Sungai Lasi	-	-	-	-	-	-
Kubung	1	1	1	1	2	2
X Koto Diatas	-	-	-	-	-	-
X Koto Singkarak	-	-	1	1	1	1
Junjung Sirih	-	-	1	1	1	1
Kabupaten Solok	4	4	6	6	10	10

Lanjutan Tabel/*Continued Table 4.1.4*

Kecamatan Subdistrict	Guru ¹ /Teachers ¹					
	Negeri/Public		Swasta/Private		Jumlah/Total	
	2020/2021	2021/2022	2020/2021	2021/2022	2020/2021	2021/2022
(1)	(8)	(9)	(10)	(11)	(12)	(13)
Pantai Cermin	-	-	-	-	-	-
Lembah Gumanti	-	51	-	16	50	67
Hiliran Gumanti	-	-	-	18	19	18
Payung Sekaki	-	-	-	-	-	-
Tigo Lurah	-	-	-	-	-	-
Lembang Jaya	-	-	-	-	-	-
Danau Kembar	-	-	-	-	-	-
Gunung Talang	-	-	-	15	6	15
Bukit Sundi	-	31	-	-	22	31
IX Koto Sungai Lasi	-	-	-	-	-	-
Kubung	-	31	-	12	29	43
X Koto Diatas	-	-	-	-	-	-
X Koto Singkarak	-	-	-	10	10	10
Junjung Sirih	-	-	-	15	10	15
Kabupaten Solok	-	113	-	86	146	199

Lanjutan Tabel/Continued Table 4.1.4

Kecamatan Subdistrict	Murid/Pupils					
	Negeri/Public		Swasta/Private		Jumlah/Total	
	2020/2021	2021/2022	2020/2021	2021/2022	2020/2021	2021/2022
(1)	(14)	(15)	(16)	(17)	(18)	(19)
Pantai Cermin	-	-	-	-	-	-
Lembah Gumanti	-	581	-	99	680	681
Hiliran Gumanti	-	-	-	198	198	198
Payung Sekaki	-	-	-	-	-	-
Tigo Lurah	-	-	-	-	-	-
Lembang Jaya	-	-	-	-	-	-
Danau Kembar	-	-	-	-	-	-
Gunung Talang	-	-	-	19	24	19
Bukit Sundi	-	396	-	-	362	396
IX Koto Sungai Lasi	-	-	-	-	-	-
Kubung	-	271	-	81	335	352
X Koto Diatas	-	-	-	-	-	-
X Koto Singkarak	-	-	-	53	55	53
Junjung Sirih	-	-	-	38	37	38
Kabupaten Solok	...	1 248	...	488	1 641	1 736

Sumber/Source: Kantor Kementerian Agama Kabupaten Solok/Regional Office of Religious Affairs of Solok Regency

Tabel
Table 4.1.5

Jumlah Sekolah, Guru, dan Murid Sekolah Menengah Pertama (SMP) di Bawah Kementerian Pendidikan dan Kebudayaan Menurut Kecamatan, 2019/2020 dan 2020/2021

Number of Schools, Teachers, and Pupils in Lower Secondary Schools Under The Ministry of Education and Culture by Subdistrict, 2019/2020 dan 2020/2021

Kecamatan Subdistrict	Sekolah/Schools					
	Negeri/Public		Swasta/Private		Jumlah/Total	
	2020/2021	2021/2022	2020/2021	2021/2022	2020/2021	2021/2022
(1)	(2)	(3)	(4)	(5)	(6)	(7)
Pantai Cermin	3	3	1	1	4	4
Lembah Gumanti	8	8	-	1	8	9
Hiliran Gumanti	4	4	-	-	4	4
Payung Sekaki	3	3	-	-	3	3
Tigo Lurah	5	5	-	-	5	5
Lembang Jaya	6	6	-	-	6	6
Danau Kembar	3	3	-	-	3	3
Gunung Talang	7	7	1	1	8	8
Bukit Sundi	4	4	1	1	5	5
IX Koto Sungai Lasi	2	2	-	-	2	2
Kubung	9	9	-	-	9	9
X Koto Diatas	3	3	-	-	3	3
X Koto Singkarak	8	8	1	1	9	9
Junjung Sirih	2	2	-	-	2	2
Kabupaten Solok	67	67	4	5	71	72

Lanjutan Tabel/Continued Table 4.1.5

Kecamatan Subdistrict	Guru ¹ /Teachers ¹					
	Negeri/Public		Swasta/Private		Jumlah/Total	
	2020/2021	2021/2022	2020/2021	2021/2022	2020/2021	2021/2022
(1)	(8)	(9)	(10)	(11)	(12)	(13)
Pantai Cermin	62	67	8	11	70	78
Lembah Gumanti	185	176	-	8	185	184
Hiliran Gumanti	66	61	-	-	66	61
Payung Sekaki	44	35	-	-	44	35
Tigo Lurah	57	57	-	-	57	57
Lembang Jaya	103	105	-	-	103	105
Danau Kembar	45	44	-	-	45	44
Gunung Talang	211	204	23	21	234	225
Bukit Sundi	76	68	18	17	94	85
IX Koto Sungai Lasi	26	22	-	-	26	22
Kubung	162	155	-	-	162	155
X Koto Diatas	46	41	-	-	46	41
X Koto Singkarak	131	123	8	8	139	131
Junjung Sirih	45	46	-	-	45	46
Kabupaten Solok	1 259	1 204	57	65	1 316	1 269

Lanjutan Tabel/*Continued Table* 4.1.5

Kecamatan Subdistrict	Murid/Pupils					
	Negeri/ <i>Public</i>		Swasta/ <i>Private</i>		Jumlah/ <i>Total</i>	
	2020/2021	2021/2022	2020/2021	2021/2022	2020/2021	2021/2022
(1)	(14)	(15)	(16)	(17)	(18)	(19)
Pantai Cermin	757	756	175	179	932	935
Lembah Gumanti	2 023	2 065	-	26	2 023	2 091
Hiliran Gumanti	496	466	-	-	496	466
Payung Sekaki	347	329	-	-	347	329
Tigo Lurah	392	376	-	-	392	376
Lembang Jaya	1 306	1 301	-	-	1 306	1 301
Danau Kembar	444	391	-	-	444	391
Gunung Talang	2 861	2 864	212	289	3 073	3 153
Bukit Sundi	810	786	137	105	947	891
IX Koto Sungai Lasi	175	167	-	-	175	167
Kubung	1 455	1 369	-	-	1 455	1 369
X Koto Diatas	375	329	-	-	375	329
X Koto Singkarak	1 092	1 189	87	99	1 179	1 288
Junjung Sirih	496	451	-	-	496	451
Kabupaten Solok	13 029	12 839	611	698	13 640	13 537

Sumber/*Source*: Kementerian Pendidikan dan Kebudayaan, Sistem Data Pokok Pendidikan, data semester ganjil/ *Ministry of Educations and Culture, Basic Education Data System, Odd semester*

Tabel
Table 4.1.6

Jumlah Sekolah, Guru, dan Murid Madrasah Tsanawiyah (MTs) di Bawah Kementerian Agama Menurut Kecamatan di Kabupaten Solok, 2019/2020 dan 2020/2021
Number of Schools, Teachers, and Pupils in Madrasah Tsanawiyah (MTs) Under The Ministry of Religious Affairs by Subdistrict in Solok Regency, 2019/2020 dan 2020/2021

Kecamatan Subdistrict	Sekolah/Schools					
	Negeri/Public		Swasta/Private		Jumlah/Total	
	2020/2021	2021/2022	2020/2021	2021/2022	2020/2021	2021/2022
(1)	(2)	(3)	(4)	(5)	(6)	(7)
Pantai Cermin	1	1	2	2	3	3
Lembah Gumanti	1	1	2	2	3	3
Hiliran Gumanti	1	1	3	3	4	4
Payung Sekaki	-	-	1	1	1	1
Tigo Lurah	-	-	1	1	1	1
Lembang Jaya	-	-	2	2	2	2
Danau Kembar	-	-	1	1	1	1
Gunung Talang	-	-	1	1	1	1
Bukit Sundi	-	-	1	1	1	1
IX Koto Sungai Lasi	1	1	-	-	1	1
Kubung	1	1	5	5	6	6
X Koto Diatas	1	1	3	3	4	4
X Koto Singkarak	1	1	4	4	5	5
Junjung Sirih	-	-	2	2	2	2
Kabupaten Solok	7	7	28	28	35	35

Lanjutan Tabel/*Continued Table* 4.1.6

Kecamatan Subdistrict	Guru ¹ /Teachers ¹					
	Negeri/Public		Swasta/Private		Jumlah/Total	
	2020/2021	2021/2022	2020/2021	2021/2022	2020/2021	2021/2022
(1)	(8)	(9)	(10)	(11)	(12)	(13)
Pantai Cermin	-	27	-	39	37	66
Lembah Gumanti	-	54	-	47	85	101
Hiliran Gumanti	-	41	-	47	59	88
Payung Sekaki	-	-	-	10	11	10
Tigo Lurah	-	-	-	23	13	23
Lembang Jaya	-	-	-	43	29	43
Danau Kembar	-	-	-	16	14	16
Gunung Talang	-	-	-	23	16	23
Bukit Sundi	-	-	-	28	26	28
IX Koto Sungai Lasi	-	39	-	-	32	39
Kubung	-	109	-	60	137	169
X Koto Diatas	-	31	-	52	61	83
X Koto Singkarak	-	32	-	69	98	101
Junjung Sirih	-	-	-	27	44	27
Kabupaten Solok	-	333	-	484	662	817

Lanjutan Tabel/Continued Table 4.1.6

Kecamatan Subdistrict	Murid/Pupils					
	Negeri/Public		Swasta/Private		Jumlah/Total	
	2020/2021	2021/2022	2020/2021	2021/2022	2020/2021	2021/2022
(1)	(14)	(15)	(16)	(17)	(18)	(19)
Pantai Cermin	...	296	...	278	549	574
Lembah Gumanti	...	640	...	260	1 030	900
Hiliran Gumanti	...	424	...	118	669	542
Payung Sekaki	-	-	...	99	85	99
Tigo Lurah	-	-	...	29	29	29
Lembang Jaya	-	-	...	318	155	318
Danau Kembar	-	-	...	63	65	53
Gunung Talang	-	-	...	94	97	94
Bukit Sundi	-	-	...	316	327	316
IX Koto Sungai Lasi	...	288	-	-	305	288
Kubung	...	772	...	306	1 102	1 078
X Koto Diatas	...	191	...	394	561	585
X Koto Singkarak	...	125	...	641	758	766
Junjung Sirih	-	-	...	296	291	296
Kabupaten Solok	...	2 736	...	3 202	6 023	5 938

Sumber/Source: Kantor Kementerian Agama Kabupaten Solok/Regional Office of Religious Affairs of Solok Regency

Tabel
Table 4.1 .7**Jumlah Sekolah, Guru, dan Murid Sekolah Menengah Atas (SMA) di Bawah Kementerian Pendidikan dan Kebudayaan Menurut Kecamatan di Kabupaten Solok, 2019/2020 dan 2020/2021****Number of Schools, Teachers, and Pupils in Upper Secondary Schools Under The Ministry of Education and Culture by Subdistrict in Solok Regency, 2019/2020 dan 2020/2021**

Kecamatan Subdistrict	Sekolah/Schools					
	Negeri/Public		Swasta/Private		Jumlah/Total	
	2020/2021	2021/2022	2020/2021	2021/2022	2020/2021	2021/2022
(1)	(2)	(3)	(4)	(5)	(6)	(7)
Pantai Cermin	1	1	-	-	1	1
Lembah Gumanti	1	1	1	1	2	2
Hiliran Gumanti	2	2	-	-	2	2
Payung Sekaki	1	1	-	-	1	1
Tigo Lurah	1	1	-	-	1	1
Lembang Jaya	2	2	-	-	2	2
Danau Kembar	1	1	-	-	1	1
Gunung Talang	3	3	1	1	4	4
Bukit Sundi	1	1	-	-	1	1
IX Koto Sungai Lasi	1	1	-	-	1	1
Kubung	1	1	-	-	1	1
X Koto Diatas	1	1	-	-	1	1
X Koto Singkarak	2	2	1	1	3	3
Junjung Sirih	1	1	-	-	1	1
Kabupaten Solok	19	19	3	3	22	22

Lanjutan Tabel/Continued Table 4.1.7

Kecamatan Subdistrict	Guru ¹ /Teachers ¹					
	Negeri/Public		Swasta/Private		Jumlah/Total	
	2020/2021	2021/2022	2020/2021	2021/2022	2020/2021	2021/2022
(1)	(8)	(9)	(10)	(11)	(12)	(13)
Pantai Cermin	43	41	-	-	43	41
Lembah Gumanti	63	57	23	24	86	81
Hiliran Gumanti	51	50	-	-	51	50
Payung Sekaki	22	25	-	-	22	25
Tigo Lurah	20	23	-	-	20	23
Lembang Jaya	48	45	-	-	48	45
Danau Kembar	20	19	-	-	20	19
Gunung Talang	137	129	12	7	149	136
Bukit Sundi	44	43	-	-	44	43
IX Koto Sungai Lasi	24	23	-	-	24	23
Kubung	55	56	-	-	55	56
X Koto Diatas	19	18	-	-	19	18
X Koto Singkarak	68	67	5	4	73	71
Junjung Sirih	41	43	-	-	41	43
Kabupaten Solok	655	639	40	35	695	674

Lanjutan Tabel/*Continued Table* 4.1.7

Kecamatan Subdistrict	Murid/Pupils					
	Negeri/Public		Swasta/Private		Jumlah/Total	
	2020/2021	2021/2022	2020/2021	2021/2022	2020/2021	2021/2022
(1)	(14)	(15)	(16)	(17)	(18)	(19)
Pantai Cermin	538	609	-	-	538	609
Lembah Gumanti	707	669	170	132	877	801
Hiliran Gumanti	374	338	-	-	374	338
Payung Sekaki	280	261	-	-	280	261
Tigo Lurah	66	61	-	-	66	61
Lembang Jaya	467	428	-	-	467	428
Danau Kembar	205	179	-	-	205	179
Gunung Talang	1 960	1 945	30	35	1 990	1 980
Bukit Sundi	569	543	-	-	569	543
IX Koto Sungai Lasi	301	275	-	-	301	275
Kubung	897	940	-	-	897	940
X Koto Diatas	207	217	-	-	207	217
X Koto Singkarak	639	651	82	96	721	747
Junjung Sirih	529	491	-	-	529	491
Kabupaten Solok	7 739	7 607	282	263	8 021	7 870

Sumber/*Source*: Kementerian Pendidikan dan Kebudayaan, Sistem Data Pokok Pendidikan, data semester ganjil/ *Ministry of Educations and Culture, Basic Education Data System, Odd semester*

Tabel
Table 4.1.8

Jumlah Sekolah, Guru, dan Murid Sekolah Menengah Kejuruan (SMK) di Bawah Kementerian Pendidikan dan Kebudayaan Menurut Kecamatan di Kabupaten Solok, 2019/2020 dan 2020/2021

Number of Schools, Teachers, and Pupils in Vocational High Schools Under The Ministry of Education and Culture by Subdistrict in Solok Regency, 2019/2020 dan 2020/2021

Kecamatan Subdistrict	Sekolah/Schools					
	Negeri/Public		Swasta/Private		Jumlah/Total	
	2020/2021	2021/2022	2020/2021	2021/2022	2020/2021	2021/2022
(1)	(2)	(3)	(4)	(5)	(6)	(7)
Pantai Cermin	1	1	-	-	1	1
Lembah Gumanti	2	2	1	1	3	3
Hiliran Gumanti	1	1	-	-	1	1
Payung Sekaki	-	-	-	-	-	-
Tigo Lurah	-	-	-	-	-	-
Lembang Jaya	-	-	-	-	-	-
Danau Kembar	-	-	-	-	-	-
Gunung Talang	2	2	-	-	2	2
Bukit Sundi	1	1	1	1	2	2
IX Koto Sungai Lasi	-	-	-	-	-	-
Kubung	-	-	2	2	2	2
X Koto Diatas	1	1	-	-	1	1
X Koto Singkarak	1	1	-	-	1	1
Junjung Sirih	-	-	-	-	-	-
Kabupaten Solok	9	9	4	4	13	13

Lanjutan Tabel/*Continued Table* 4.1.8

Kecamatan Subdistrict	Guru ¹ /Teachers ¹					
	Negeri/Public		Swasta/Private		Jumlah/Total	
	2020/2021	2021/2022	2020/2021	2021/2022	2020/2021	2021/2022
(1)	(8)	(9)	(10)	(11)	(12)	(13)
Pantai Cermin	32	31	-	-	32	31
Lembah Gumanti	51	56	9	8	60	64
Hiliran Gumanti	32	30	-	-	32	30
Payung Sekaki	-	-	-	-	-	-
Tigo Lurah	-	-	-	-	-	-
Lembang Jaya	-	-	-	-	-	-
Danau Kembar	-	-	-	-	-	-
Gunung Talang	90	90	-	-	90	90
Bukit Sundi	38	38	11	13	49	51
IX Koto Sungai Lasi	-	-	-	-	-	-
Kubung	-	-	29	24	29	24
X Koto Diatas	18	17	-	-	18	17
X Koto Singkarak	26	27	-	-	26	27
Junjung Sirih	-	-	-	-	-	-
Kabupaten Solok	287	289	49	45	336	334

Lanjutan Tabel/Continued Table 4.1.8

Kecamatan Subdistrict	Murid/Pupils					
	Negeri/Public		Swasta/Private		Jumlah/Total	
	2020/2021	2021/2022	2020/2021	2021/2022	2020/2021	2021/2022
(1)	(14)	(15)	(16)	(17)	(18)	(19)
Pantai Cermin	204	201	-	-	204	201
Lembah Gumanti	767	731	25	10	792	741
Hiliran Gumanti	199	183	-	-	199	183
Payung Sekaki	-	-	-	-	-	-
Tigo Lurah	-	-	-	-	-	-
Lembang Jaya	-	-	-	-	-	-
Danau Kembar	-	-	-	-	-	-
Gunung Talang	1 276	1 185	-	-	1 276	1 185
Bukit Sundi	389	369	46	35	435	404
IX Koto Sungai Lasi	-	-	-	-	-	-
Kubung	-	-	177	130	177	130
X Koto Diatas	123	118	-	-	123	118
X Koto Singkarak	87	92	-	-	87	92
Junjung Sirih	-	-	-	-	-	-
Kabupaten Solok	3 045	2 879	248	175	3 293	3 054

Catatan/Note : 1 Guru yang mengajar di 2 sekolah atau lebih dihitung di masing-masing sekolah. Jumlah guru termasuk kepala sekolah dan guru/The teacher who taught in two schools or more counted in every school. The total of teachers including headmaster and teacher

Sumber/Note : Kementerian Pendidikan dan Kebudayaan, Sistem Data Pokok Pendidikan, data semester ganjil laporan sampai dengan 2020 / Ministry of Educations and Culture, Basic Education Data System, odd semester report data up to 2020

Tabel
Table 4.1.9

Jumlah Sekolah, Guru, dan Murid Madrasah Aliyah (MA) di Bawah Kementerian Agama Menurut Kecamatan di Kabupaten Solok, 2019/2020 dan 2020/2021
Number of Schools, Teachers, and Pupils in Madrasah Aliyah (MA) Under the Ministry of Religious Affairs by Subdistrict in Solok Regency, 2019/2020 dan 2020/2021

Kecamatan Subdistrict	Sekolah/Schools					
	Negeri/Public		Swasta/Private		Jumlah/Total	
	2020/2021	2021/2022	2020/2021	2021/2022	2020/2021	2021/2022
(1)	(2)	(3)	(4)	(5)	(6)	(7)
Pantai Cermin	-	-	2	2	2	2
Lembah Gumanti	1	1	-	-	1	1
Hiliran Gumanti	-	-	-	-	-	-
Payung Sekaki	-	-	1	1	1	1
Tigo Lurah	-	-	-	-	-	-
Lembang Jaya	-	-	1	-	1	-
Danau Kembar	-	-	-	-	-	-
Gunung Talang	-	-	1	1	1	1
Bukit Sundi	-	-	2	1	2	1
IX Koto Sungai Lasi	-	-	1	1	1	1
Kubung	1	1	1	1	2	2
X Koto Diatas	-	-	2	2	2	2
X Koto Singkarak	1	1	2	2	3	3
Junjung Sirih	-	-	1	1	1	1
Kabupaten Solok	3	3	14	12	17	15

Lanjutan Tabel/Continued Table 4.1.9

Kecamatan Subdistrict	Guru ¹ /Teachers ¹					
	Negeri/Public		Swasta/Private		Jumlah/Total	
	2020/2021	2021/2022	2020/2021	2021/2022	2020/2021	2021/2022
(1)	(8)	(9)	(10)	(11)	(12)	(13)
Pantai Cermin	-	-	29	26	29	26
Lembah Gumanti	28	37	-	-	28	37
Hiliran Gumanti	-	-	-	-	-	-
Payung Sekaki	-	-	6	7	6	7
Tigo Lurah	-	-	-	-	-	-
Lembang Jaya	-	-	-	-	-	-
Danau Kembar	-	-	-	-	-	-
Gunung Talang	-	-	15	15	15	15
Bukit Sundi	-	-	32	21	32	21
IX Koto Sungai Lasi	-	-	-	21	-	21
Kubung	59	79	18	11	77	90
X Koto Diatas	-	-	28	32	28	32
X Koto Singkarak	41	60	35	26	76	86
Junjung Sirih	-	-	18	13	18	13
Kabupaten Solok	128	128	181	172	309	348

Lanjutan Tabel/*Continued Table* 4.1.9

Kecamatan Subdistrict	Murid/Pupils					
	Negeri/Public		Swasta/Private		Jumlah/Total	
	2020/2021	2021/2022	2020/2021	2021/2022	2020/2021	2021/2022
(1)	(14)	(15)	(16)	(17)	(18)	(19)
Pantai Cermin	-	-	18	137	18	137
Lembah Gumanti	402	392	-	-	402	392
Hiliran Gumanti	-	-	-	-	-	-
Payung Sekaki	-	-	24	12	24	12
Tigo Lurah	-	-	-	-	-	-
Lembang Jaya	-	-	13	-	13	-
Danau Kembar	-	-	-	-	-	-
Gunung Talang	-	-	32	33	32	33
Bukit Sundi	-	-	110	79	110	79
IX Koto Sungai Lasi	-	-	11	7	11	7
Kubung	711	688	46	-	757	688
X Koto Diatas	-	-	155	154	155	153
X Koto Singkarak	346	360	183	164	529	524
Junjung Sirih	-	-	126	121	126	121
Kabupaten Solok	1 459	1440	718	707	2 177	2 147

Sumber/Source: Kantor Kementerian Agama Kabupaten Solok/*Regional Office of Religious Affairs of Solok Regency*

Tabel
Table 4.1.10

Jumlah Nagari yang Memiliki Fasilitas Sekolah Menurut Kecamatan dan Tingkat Pendidikan di Kabupaten Solok, 2019, 2020, dan 2021
Number of Nagari Having Educational Facilities by Subdistrict and Educational Level in Solok Regency, 2019, 2020, and 2021

Kecamatan Subdistrict	SD Primary School		
	2019	2020	2021
(1)	(2)	(3)	(4)
Pantai Cermin	2	2	2
Lembah Gumanti	4	4	4
Hiliran Gumanti	3	3	3
Payung Sekaki	3	3	3
Tigo Lurah	5	5	5
Lembang Jaya	6	6	6
Danau Kembar	2	2	2
Gunung Talang	8	8	8
Bukit Sundi	5	5	5
IX Koto Sungai Lasi	9	9	9
Kubung	8	8	8
X Koto Diatas	9	9	9
X Koto Singkarak	8	8	8
Junjung Sirih	2	2	2
Kabupaten Solok	74	74	74

Lanjutan Tabel/*Continued Table* 4.1.10

Kecamatan Subdistrict	SMP <i>Lower Secondary School</i>		
	2019	2020	2021
(1)	(5)	(6)	(7)
Pantai Cermin	2	2	2
Lembah Gumanti	4	4	4
Hiliran Gumanti	3	3	3
Payung Sekaki	3	3	3
Tigo Lurah	5	5	5
Lembang Jaya	5	5	5
Danau Kembar	2	2	2
Gunung Talang	6	6	6
Bukit Sundi	3	3	3
IX Koto Sungai Lasi	3	2	2
Kubung	7	7	7
X Koto Diatas	5	5	5
X Koto Singkarak	7	7	7
Junjung Sirih	2	2	2
Kabupaten Solok	57	56	56

Lanjutan Tabel/*Continued Table* 4.1.10

Kecamatan <i>Subdistrict</i>	SMA <i>Upper Secondary School</i>		
	2019	2020	2021
(1)	(8)	(9)	(10)
Pantai Cermin	1	1	1
Lembah Gumanti	1	1	1
Hiliran Gumanti	2	2	2
Payung Sekaki	1	1	1
Tigo Lurah	1	1	1
Lembang Jaya	2	2	2
Danau Kembar	1	1	1
Gunung Talang	3	3	3
Bukit Sundi	1	1	1
IX Koto Sungai Lasi	2	2	2
Kubung	4	4	3
X Koto Diatas	1	1	1
X Koto Singkarak	4	4	4
Junjung Sirih	1	1	1
Kabupaten Solok	25	25	24

Lanjutan Tabel/*Continued Table* 4.1.10

Kecamatan <i>Subdistrict</i>	SMK <i>Vocational School</i>		
	2019	2020	2021
(1)	(11)	(12)	(13)
Pantai Cermin	1	1	1
Lembah Gumanti	2	2	3
Hiliran Gumanti	1	1	1
Payung Sekaki	-	-	-
Tigo Lurah	-	-	-
Lembang Jaya	-	-	-
Danau Kembar	-	-	-
Gunung Talang	2	2	2
Bukit Sundi	2	2	2
IX Koto Sungai Lasi	-	-	-
Kubung	2	2	2
X Koto Diatas	1	1	1
X Koto Singkarak	1	1	1
Junjung Sirih	-	-	-
Kabupaten Solok	12	12	13

Lanjutan Tabel/*Continued Table* 4.1.10

Kecamatan <i>Subdistrict</i>	Perguruan Tinggi <i>University</i>		
	2019	2020	2021
(1)	(14)	(15)	(16)
Pantai Cermin	-	-	-
Lembah Gumanti	-	-	-
Hiliran Gumanti	-	-	-
Payung Sekaki	-	-	-
Tigo Lurah	-	-	-
Lembang Jaya	-	-	-
Danau Kembar	-	-	-
Gunung Talang	-	-	-
Bukit Sundi	-	-	-
IX Koto Sungai Lasi	-	-	-
Kubung	1	-	-
X Koto Diatas	1	1	1
X Koto Singkarak	-	-	-
Junjung Sirih	-	-	-
Kabupaten Solok	2	1	1

Sumber/*Source*: BPS, Pendataan Potensi Desa (Podes)/ *BPS—Statistics Indonesia, Village Potential Data Collection*

Tabel
Table 4.1.11**Angka Partisipasi Murni (APM) dan Angka Partisipasi Kasar (APK) Menurut Jenjang Pendidikan di Kabupaten Solok, 2020 dan 2021**
Net Participation Rates and Gross Participation Rates by Educational Level in Solok Regency, 2020 and 2021

Jenjang Pendidikan <i>Educational Level</i>	Angka Partisipasi Murni (APM) <i>Net Participation Rates</i>		Angka Partisipasi Kasar (APK) <i>Gross Participation Rates</i>	
	2020	2021	2020	2021
(1)	(2)	(3)	(4)	(5)
SD/MI/Sederajat <i>Primary School</i>	99,15	99,23	108,44	107,70
SMP/MTs/Sederajat <i>Lower Secondary School</i>	80,05	79,66	96,61	95,91
SMA/SMK/MA//Sederajat <i>Upper Secondary School</i>	56,95	57,39	72,34	77,85

Sumber/Source: BPS, Survei Sosial Ekonomi Nasional (Susenas)/BPS-Statistics Indonesia, National Socioeconomic Survey

Tabel
Table 4.1.12**Persentase Penduduk Berumur 15 Tahun ke Atas yang Melek Huruf Menurut Jenis Kelamin di Kabupaten Solok, 2013-2021**
Percentage of Literate People Aged 15 Years and Over by Sex in Solok Regency, 2013-2021

Tahun Years	Laki-laki Male	Perempuan Female	Jumlah Total
(1)	(2)	(3)	(4)
2013	98,07	97,35	97,71
2014	97,52	97,91	97,72
2015	99,50	99,25	99,37
2016	99,64	99,79	99,71
2017	99,88	99,15	99,51
2018	99,53	99,90	99,72
2019	99,55	99,34	99,44
2020	99,56	98,38	98,96
2021	99,64	99,40	99,52

Sumber/Source: BPS, Survei Sosial Ekonomi Nasional (Susenas)/BPS-Statistics Indonesia, National Socioeconomic Survey

Tabel 4.1.13 **Persentase Penduduk Menurut Jenis Kelamin dan Partisipasi Sekolah di Kabupaten Solok, 2021**
Table 4.1.13 **Percentage of Population by Sex and School Participation in Solok Regency, 2021**

Jenis Kelamin Sex	Partisipasi Sekolah / School Participation		
	Tidak/Belum Pernah Sekolah Not/Never Attending School	Masih Sekolah Attending School	Tidak Sekolah Lagi Not Attending School Anymore
(1)	(2)	(3)	(4)
Laki-Laki/Male	4,22	27,50	68,29
Perempuan/Female	3,16	28,25	68,59

Sumber/Source: Survey Sosial Ekonomi Nasional Kor, Maret 2020/Natioanal Social Economic Survey Kor, March 2020

Tabel 4.1.14 Banyaknya Sekolah Menurut Kecamatan dan Tingkat Pendidikan di Kabupaten Solok, 2021
Table *Number of School by Subdistrict and Education Level in Solok Regency, 2021*

Kecamatan Sub District	TK/RA Kindergarden		SD/MI Elementary	
	Negeri Public	Swasta Private	Negeri Public	Swasta Private
(1)	(2)	(3)	(4)	(5)
Pantai Cermin	-	8	20	1
Lembah Gumanti	-	35	38	2
Hiliran Gumanti	-	6	25	1
Payung Sekaki	-	4	10	-
Tigo Lurah	-	2	15	-
Lembang Jaya	-	15	24	-
Danau Kembar	-	10	13	1
Gunung Talang	-	26	42	5
Bukit Sundi	-	12	23	1
IX Koto Sungai Lasi	-	2	17	-
Kubung	-	22	40	5
X Koto Diatas	-	16	32	1
X Koto Singkarak	-	20	35	4
Junjung Sirih	-	6	14	2
2021	-	186	348	23
2020	-	159	348	23

Lanjutan Tabel/*Continued Table* 4.1.14

Kecamatan <i>Sub District</i>	SMP/MTsN <i>Lower Secondary School</i>		SMA/MA/SMK <i>Upper Secondary School</i>	
	Negeri <i>Public</i>	Swasta <i>Private</i>	Negeri <i>Public</i>	Swasta <i>Private</i>
(1)	(6)	(7)	(8)	(9)
Pantai Cermin	4	3	2	2
Lembah Gumanti	9	3	4	2
Hiliran Gumanti	5	3	3	-
Payung Sekaki	3	1	1	1
Tigo Lurah	5	1	1	-
Lembang Jaya	6	2	2	-
Danau Kembar	3	1	1	-
Gunung Talang	7	2	5	2
Bukit Sundi	4	2	2	2
IX Koto Sungai Lasi	3	-	1	1
Kubung	10	5	2	3
X Koto Diatas	4	3	2	2
X Koto Singkarak	9	5	4	3
Junjung Sirih	2	2	1	1
2021	74	33	31	19
2020	74	33	31	21

Sumber/*Source*: Dinas Pendidikan, Pemuda dan Olahraga Kabupaten Solok / *Education, Sport, Youth Extension Service of Solok Regency*
Kantor Kementerian Agama Kabupaten Solok / *Regional Office of Religious Affairs of Solok Regency*

Tabel 4.1.15 Banyaknya Taman Kanak-Kanak Menurut Kementerian yang Membawahi Kecamatan dan di Kabupaten solok, 2021
Number of Kindergarten by Subdistrict and Departemens and Sub District in Solok Regency, 2021

Kecamatan Sub District	Dinas P & K Ministry of Education & Culture		Kementerian Agama Ministry of Region		Jumlah Total
	Negeri Public	Swasta Private	Negeri Public	Swasta Private	
(1)	(2)	(3)	(4)	(5)	(6)
Pantai Cermin	-	8	-	-	8
Lembah Gumanti	-	31	-	4	35
Hiliran Gumanti	-	6	-	-	6
Payung Sekaki	-	3	-	1	4
Tigo Lurah	-	2	-	-	2
Lembang Jaya	-	14	-	1	15
Danau Kembar	-	7	-	3	10
Gunung Talang	-	24	-	2	26
Bukit Sundi	-	12	-	-	12
IX Koto Sungai Lasi	-	2	-	-	2
Kubung	-	15	-	7	22
X Koto Diatas	-	16	-	-	16
X Koto Singkarak	-	17	-	3	20
Junjung Sirih	-	6	-	-	6
2021	-	163	-	23	186
2020	-	159	-	23	182

Sumber/Source: Dinas Pendidikan, Pemuda dan Olahraga Kabupaten Solok/Education, Sport, Youth Extention Service of Solok Regency
 Kantor Kementerian Agama Kabupaten Solok/Regional Office of Religious Affairs of Solok Regency

Tabel
Table 4.1.16

Banyaknya SD/MI Menurut Kementerian yang Membawahi Kecamatan dan di Kabupaten Solok, 2021
Number of Elementary School by Subdistrict and Departemens and Sub District in Solok Regency, 2021

Kecamatan Sub District	Dinas P & K Ministry of Education & Culture		Kementerian Agama Ministry of Religion		Jumlah Total
	Negeri Public	Swasta Private	Negeri Public	Swasta Private	
(1)	(2)	(3)	(4)	(5)	(6)
Pantai Cermin	20	1	-	-	21
Lembah Gumanti	36	1	2	1	39
Hiliran Gumanti	25	-	-	1	25
Payung Sekaki	10	-	-	-	10
Tigo Lurah	15	-	-	-	15
Lembang Jaya	24	-	-	-	25
Danau Kembar	13	1	-	-	14
Gunung Talang	42	4	-	1	47
Bukit Sundi	22	1	1	-	23
IX Koto Sungai Lasi	17	-	-	-	17
Kubung	39	4	1	1	43
X Koto Diatas	32	1	-	-	33
X Koto Singkarak	35	3	-	1	38
Junjung Sirih	14	1	-	1	15
2021	344	17	4	6	365
2020	344	17	4	6	371

Sumber/Source: Dinas Pendidikan, Pemuda dan Olahraga Kabupaten Solok/Education, Sport, Youth Extention Service of Solok Regency
Kantor Kementerian Agama Kabupaten Solok/Regional Office of Religious Affairs of Solok Regency

Tabel 4.1.17 Banyaknya SMP/MTs Menurut Kementerian yang Membawahinya Kecamatan dan di Kabupaten Solok, 2021
Table *Number of Lower Secondary School by Subdistrict and Departemens in Solok Regency, 2021*

Kecamatan Sub District	Dinas P & K Ministry of Education & Culture		Kementerian Agama Ministry of Religion		Jumlah Total
	Negeri Public	Swasta Private	Negeri Public	Swasta Private	
(1)	(2)	(3)	(4)	(5)	(6)
Pantai Cermin	3	1	1	2	7
Lembah Gumanti	8	1	1	2	12
Hiliran Gumanti	4	-	1	3	8
Payung Sekaki	3	-	-	1	4
Tigo Lurah	5	-	-	1	6
Lembang Jaya	6	-	-	2	8
Danau Kembar	3	-	-	1	4
Gunung Talang	7	1	-	1	9
Bukit Sundi	4	1	-	1	6
IX Koto Sungai Lasi	2	-	1	-	3
Kubung	9	-	1	5	15
X Koto Diatas	3	-	1	3	7
X Koto Singkarak	8	1	1	4	14
Junjung Sirih	2	-	-	2	4
2021	67	5	7	28	107
2020	67	4	7	29	107

Sumber/Source: Dinas Pendidikan, Pemuda dan Olahraga Kabupaten Solok/Education, Sport, Youth Extention Service of Solok Regency
 Kantor Kementerian Agama Kabupaten Solok/Regional Office of Religious Affairs of Solok Regency

Tabel
Table 4.1.18**Banyaknya SMA/SMK/MA Menurut Kementerian yang Membawahinya Kecamatan dan di Kabupaten Solok, 2021**
Number of Upper Secondary School by Departemens and Sub District in Solok Regency, 2021

Kecamatan Sub District	Dinas P & K Ministry of Education & Culture		Kementerian Agama Ministry of Religion		Jumlah Total
	Negeri Public	Swasta Private	Negeri Public	Swasta Private	
(1)	(2)	(3)	(4)	(5)	(6)
Pantai Cermin	2	-	-	2	4
Lembah Gumanti	3	2	1	-	6
Hiliran Gumanti	3	-	-	-	3
Payung Sekaki	1	-	-	1	2
Tigo Lurah	1	-	-	-	1
Lembang Jaya	2	-	-	-	2
Danau Kembar	1	-	-	-	1
Gunung Talang	5	1	-	1	7
Bukit Sundi	2	1	-	1	4
IX Koto Sungai Lasi	1	-	-	1	2
Kubung	1	2	1	1	5
X Koto Diatas	2	-	-	2	4
X Koto Singkarak	3	1	1	2	7
Junjung Sirih	1	-	-	1	2
2021	28	7	3	12	50
2020	28	7	3	14	52

Sumber/Source: Dinas Pendidikan, Pemuda dan Olahraga Kabupaten Solok/Education, Sport, Youth Extension Service of Solok Regency
Kantor Kementerian Agama Kabupaten Solok/Regional Office of Religious of Solok Regency

Tabel
Table 4.1.19**Banyaknya Guru dan Murid Pendidikan Anak Usia Dini (PAUD) Menurut per Kecamatan di Kabupaten Solok, 2021**
Number of Teacher and Pupil of Kindergarten by Departemens and Sub District in Solok Regency, 2021

Kecamatan Sub District	Kelompok Bermain Playgroup		Tempat Penitipan Anak TPA		Satuan Paud Sejenisnya SPS	
	Guru Teacher	Murid Pupil	Guru Teacher	Murid Pupil	Guru Teacher	Murid Pupil
(1)	(2)	(3)	(4)	(5)	(6)	(7)
Pantai Cermin	17	323	-	-	-	-
Lembah Gumanti	24	487	-	-	-	-
Hiliran Gumanti	29	378	-	-	-	-
Payung Sekaki	17	278	-	-	-	-
Tigo Lurah	28	358	-	-	-	-
Lembang Jaya	18	428	-	-	-	-
Danau Kembar	7	58	-	-	-	-
Gunung Talang	35	695	1	13	-	-
Bukit Sundi	32	449	-	-	-	-
IX Koto Sungai Lasi	17	462	-	-	-	-
Kubung	62	651	2	18	-	-
X Koto Diatas	13	176	-	-	-	-
X Koto Singkarak	28	402	3	41	-	-
Junjung Sirih	7	88	-	-	-	-
2021	344	5 233	6	72	-	-
2019	306	3 733	3	34	1	25

Sumber/Source: Dinas Pendidikan, Pemuda dan Olahraga Kabupaten Solok/Education, Sport, Youth Extention Service of Solok Regency

Tabel
Table 4.1.20

Banyaknya Sekolah, Kelas, Murid, dan Guru Taman Kanak-Kanak Menurut Kecamatan di Kabupaten Solok, 2021
Number of school, and Teachers and Pupils at Kindergarten by Subdistrict in Solok Regency, 2021

Kecamatan Sub District	Sekolah Schools	Kelas Class	Guru/Teachers		Jumlah Total
			Lk Male	Pr Female	
(1)	(2)	(3)	(4)	(5)	(6)
Pantai Cermin	9	19	-	17	45
Lembah Gumanti	33	94	-	82	209
Hiliran Gumanti	7	13	-	14	34
Payung Sekaki	3	10	-	6	19
Tigo Lurah	2	4	-	4	10
Lembang Jaya	14	26	-	23	63
Danau Kembar	7	13	-	13	33
Gunung Talang	27	66	-	59	152
Bukit Sundi	12	38	-	35	85
IX Koto Sungai Lasi	2	3	-	6	11
Kubung	15	54	-	59	128
X Koto Diatas	16	27	-	18	61
X Koto Singkarak	19	41	-	43	103
Junjung Sirih	6	13	-	12	31
2021	172	421	-	391	984
2020	163	337	-	374	374

Lanjutan Tabel/*Continued Table* 4.1.20

Kecamatan <i>Sub District</i>	Murid/ <i>Pupils</i>		Jumlah/ <i>Total</i>
	Lk <i>Male</i>	Pr <i>Female</i>	
(1)	(7)	(8)	(9)
Pantai Cermin	128	130	258
Lembah Gumanti	555	564	1119
Hiliran Gumanti	104	95	199
Payung Sekaki	40	42	82
Tigo Lurah	17	14	31
Lembang Jaya	159	149	308
Danau Kembar	77	57	134
Gunung Talang	418	367	785
Bukit Sundi	235	220	455
IX Koto Sungai Lasi	31	31	62
Kubung	326	306	632
X Koto Diatas	111	122	233
X Koto Singkarak	294	292	586
Junjung Sirih	95	91	186
2021	2590	2480	5 070
2020	2 601	2 531	5 132

Sumber/*Source*: Dinas Pendidikan, Pemuda dan Olahraga Kabupaten Solok/*Education, Sport, Youth Extension Service of Solok Regency*

Tabel 4.1.21
Table**Banyaknya Sekolah, Kelas, Guru, dan Murid Sekolah Dasar Menurut Kecamatan di Kabupaten Solok, 2021**
Number of School of Classes, Theachers and pupils at Elementary Schools by Subdistrict in Solok Regency, 2021

Kecamatan Sub District	Sekolah Schools	Kelas Class	Guru/ Teachers		Jumlah Total
			Lk Male	Pr Female	
(1)	(2)	(3)	(4)	(5)	(6)
Pantai Cermin	21	154	315	54	544
Lembah Gumanti	39	277	52	339	707
Hiliran Gumanti	25	102	46	196	369
Payung Sekaki	10	61	19	65	155
Tigo Lurah	15	84	38	74	211
Lembang Jaya	24	151	49	161	385
Danau Kembar	14	97	49	102	262
Gunung Talang	47	312	70	391	820
Bukit Sundi	23	130	47	140	340
IX Koto Sungai Lasi	17	102	31	100	250
Kubung	43	284	55	392	774
X Koto Diatas	33	186	49	185	453
X Koto Singkarak	38	230	61	244	573
Junjung Sirih	15	80	24	85	204
Kabupaten Solok	364	2 250	905	2 528	6 047

Lanjutan Tabel/Continued Table 4.1.21

Kecamatan Sub District	Murid/Pupils		Jumlah/Total
	Lk Male	Pr Female	
(1)	(7)	(8)	(9)
Pantai Cermin	1 387	1 203	2 590
Lembah Gumanti	4 076	3 860	7 936
Hiliran Gumanti	998	996	1 994
Payung Sekaki	532	462	994
Tigo Lurah	654	671	1 325
Lembang Jaya	2 142	1 825	3 967
Danau Kembar	1 513	1 427	2 940
Gunung Talang	3 267	2 726	5 993
Bukit Sundi	1 28	1 239	2 567
IX Koto Sungai Lasi	551	513	1 064
Kubung	3 326	2 880	6 206
X Koto Diatas	1 051	796	1 847
X Koto Singkarak	17 793	1 654	19 447
Junjung Sirih	815	663	1 478
Kabupaten Solok	39 433	20 915	60 348

Sumber/Source: Dinas Pendidikan, Pemuda dan Olahraga Kabupaten Solok/Education, Sport, Youth Extension Service of Solok Regency

Tabel
Table 4.1.22**Banyaknya Sekolah dan Murid Sekolah Dasar Negeri Menurut Kecamatan di Kabupaten Solok, 2021**
Number of school and Pupils at Public elementary school, by Subdistrict in Solok Regency, 2021

Kecamatan Sub District	Sekolah Schools	Murid/Pupils		Jumlah Total
		Lk Male	Pr Female	
(1)	(2)	(3)	(4)	(5)
Pantai Cermin	20	1 291	1 218	2 509
Lembah Gumanti	36	3 897	3 690	7 587
Hiliran Gumanti	25	998	996	1 994
Payung Sekaki	10	532	462	994
Tigo Lurah	15	654	671	1 325
Lembang Jaya	25	2 142	1 825	3 967
Danau Kembar	13	1 414	1 328	2 742
Gunung Talang	42	2 925	2 676	5 601
Bukit Sundi	22	1 291	1 218	2 509
IX Koto Sungai Lasi	17	551	513	1 064
Kubung	39	2 767	2 403	5 170
X Koto Diatas	32	1 028	958	1 986
X Koto Singkarak	36	1 781	1 634	3 415
Junjung Sirih	14	774	599	1 373
Kabupaten Solok		22 045	20 191	42 236

Sumber/Source: Dinas Pendidikan, Pemuda dan Olahraga Kabupaten Solok/Education, Sport, Youth Extension Service of Solok Regency

Tabel 4.1.23 Banyaknya Sekolah dan Murid Sekolah Dasar Swasta Menurut Kecamatan di Kabupaten Solok, 2021
Table *Number of school and Pupils at Private elementary school, by Subdistrict in Solok Regency, 2021*

Kecamatan Sub District	Sekolah Schools	Murid/ Pupils		Jumlah Total
		Lk Male	Pr Female	
(1)	(2)	(3)	(4)	(5)
Pantai Cermin	1	106	85	539
Lembah Gumanti	3	178	170	348
Hiliran Gumanti	-	-	-	-
Payung Sekaki	-	-	-	-
Tigo Lurah	-	-	-	-
Lembang Jaya	-	-	-	-
Danau Kembar	1	99	99	198
Gunung Talang	5	342	251	593
Bukit Sundi	1	37	21	58
IX Koto Sungai Lasi	-	-	-	-
Kubung	4	559	477	1036
X Koto Diatas	1	23	18	41
X Koto Singkarak	2	12	20	32
Junjung Sirih	1	71	64	135
Kabupaten Solok	19	1 427	1 205	2 980

Sumber/Source: Dinas Pendidikan, Pemuda dan Olahraga Kabupaten Solok/Education, Sport, Youth Extension Service of Solok Regency

Tabel 4.1.24
Table

Banyaknya Sekolah, Kelas, Guru dan Murid Sekolah Menengah Pertama Menurut Kecamatan di Kabupaten Solok, 2021
Number of School, Classes, Teacher, and Pupils, at Lower Secondary Schools by Subdistrict in Solok Regency, 2021

Kecamatan Sub District	Sekolah Schools	Kelas Class	Guru/Teachers		Jumlah Total
			Lk Male	Pr Female	
(1)	(2)	(3)	(4)	(5)	(6)
Pantai Cermin	4	36	5	24	69
Lembah Gumanti	9	82	18	81	190
Hiliran Gumanti	4	31	6	25	66
Payung Sekaki	3	19	9	26	51
Tigo Lurah	5	23	9	13	50
Lembang Jaya	6	58	20	43	127
Danau Kembar	3	19	8	16	46
Gunung Talang	8	117	21	132	278
Bukit Sundi	5	40	12	44	101
IX Koto Sungai Lasi	2	11	6	12	31
Kubung	9	76	20	101	206
X Koto Diatas	3	25	11	16	55
X Koto Singkarak	9	77	19	70	175
Junjung Sirih	2	21	5	27	55
Kabupaten Solok	72	635	169	624	1500

Lanjutan Tabel/*Continued Table* 4.1.24

Kecamatan <i>Sub District</i>	Murid/ <i>Pupils</i>		Jumlah/ <i>Total</i>
	Lk <i>Male</i>	Pr <i>Female</i>	
(1)	(7)	(8)	(9)
Pantai Cermin	477	453	930
Lembah Gumanti	968	1 112	2080
Hiliran Gumanti	248	213	461
Payung Sekaki	171	157	328
Tigo Lurah	204	170	374
Lembang Jaya	587	695	1282
Danau Kembar	195	198	393
Gunung Talang	1560	1584	3144
Bukit Sundi	445	426	871
IX Koto Sungai Lasi	87	80	167
Kubung	694	664	1358
X Koto Diatas	172	158	330
X Koto Singkarak	700	571	1271
Junjung Sirih	214	236	450
Kabupaten Solok	6722	6717	13 439

Sumber/*Source*: Dinas Pendidikan, Pemuda dan Olahraga Kabupaten Solok/*Education, Sport, Youth Extension Service of Solok Regency*

Tabel 4.1.25
Table

Banyaknya Sekolah, Kelas, Guru dan Murid pada Sekolah Menengah Pertama Negeri Menurut Kecamatan di Kabupaten Solok, 2021
Number of school, Classes, Teachers and Pupils at Public Lower Secondary school by Subdistrict in Solok Regency, 2021

Kecamatan Sub District	Sekolah Schools	Kelas Class	Murid/ Pupils		Jumlah Total
			Lk Male	Pr Female	
(1)	(2)	(3)	(4)	(5)	(6)
Pantai Cermin	3	36	379	375	793
Lembah Gumanti	8	82	954	1101	2145
Hiliran Gumanti	4	31	248	213	496
Payung Sekaki	3	19	171	157	350
Tigo Lurah	5	23	204	170	402
Lembang Jaya	6	58	587	695	1346
Danau Kembar	3	19	195	198	415
Gunung Talang	7	117	1403	1457	2984
Bukit Sundi	4	40	400	369	813
IX Koto Sungai Lasi	2	11	87	86	186
Kubung	9	76	694	664	1443
X Koto Diatas	3	25	172	158	358
X Koto Singkarak	8	77	634	539	1258
Junjung Sirih	2	21	214	236	473
Kabupaten Solok	67	635	6342	6412	13456

Sumber/Source: Dinas Pendidikan, Pemuda dan Olahraga Kabupaten Solok/ Education, Sport, Youth Extension Service of Solok Regency

Tabel
Table 4.1.26**Banyaknya Sekolah, Kelas, dan Murid pada Sekolah Menengah Pertama Swasta Menurut Kecamatan di Kabupaten Solok, 2021**
Number of school, Class and Pupils at Private Lower Secondary school by Subdistrict in Solok Regency, 2021

Kecamatan Sub District	Sekolah Schools	Kelas Class	Murid/Pupils		Jumlah Total
			Lk Male	Pr Female	
(1)	(2)	(3)	(4)	(5)	(6)
Pantai Cermin	1	6	98	78	183
Lembah Gumanti	1	2	14	11	28
Hiliran Gumanti	-	-	-	-	-
Payung Sekaki	-	-	-	-	-
Tigo Lurah	-	-	-	-	-
Lembang Jaya	-	-	-	-	-
Danau Kembar	-	-	-	-	-
Gunung Talang	1	11	157	127	296
Bukit Sundi	1	5	45	57	108
IX Koto Sungai Lasi	-	-	-	-	-
Kubung	-	-	-	-	-
X Koto Diatas	-	-	-	-	-
X Koto Singkarak	1	4	66	32	103
Junjung Sirih	-	-	-	-	-
Kabupaten Solok	5	28	380	305	718

Sumber/Source: Dinas Pendidikan, Pemuda dan Olahraga Kabupaten Solok/Education, Sport, Youth Extension Service of Solok Regency

Tabel 4.1.27
Table

Banyaknya Sekolah, Kelas, Guru dan Murid pada Sekolah Menengah Atas Menurut Kecamatan di Kabupaten Solok, 2021
Number of School, Classes, Teachers and Pupils at Senior High school by Subdistrict in Solok Regency, 2021

Kecamatan Sub District	Sekolah Schools	Kelas Class	Guru/Teachers		Jumlah Total
			Lk Male	Pr Female	
(1)	(2)	(3)	(4)	(5)	(6)
Pantai Cermin	1	20	12	31	43
Lembah Gumanti	2	30	19	68	87
Hiliran Gumanti	2	27	15	37	52
Payung Sekaki	1	11	7	18	25
Tigo Lurah	1	5	9	16	25
Lembang Jaya	2	18	21	45	66
Danau Kembar	1	5	5	14	19
Gunung Talang	3	51	30	90	120
Bukit Sundi	1	18	11	33	44
IX Koto Sungai Lasi	1	10	8	18	26
Kubung	1	28	15	42	57
X Koto Diatas	1	9	4	13	17
X Koto Singkarak	2	25	16	55	71
Junjung Sirih	2	23	19	40	59
Kabupaten Solok	21	280	191	520	711

Lanjutan Tabel/Continued Table 4.1.27

Kecamatan Sub District	Murid/Pupils		Jumlah/ Total
	Lk Male	Pr Female	
(1)	(7)	(8)	(9)
Pantai Cermin	249	391	640
Lembah Gumanti	361	473	834
Hiliran Gumanti	135	196	331
Payung Sekaki	117	137	254
Tigo Lurah	31	32	63
Lembang Jaya	116	292	408
Danau Kembar	88	88	176
Gunung Talang	568	1 023	1 591
Bukit Sundi	191	353	544
IX Koto Sungai Lasi	135	129	264
Kubung	402	530	932
X Koto Diatas	101	115	216
X Koto Singkarak	313	315	628
Junjung Sirih	223	374	597
Kabupaten Solok	3 030	4 548	7 478

Sumber/Source: UPTD Cabang Dinas Pendidikan Wilayah III/UPTD Regional Education Agency Branch III

Tabel 4.1.28
Table

Banyaknya Sekolah dan Murid pada Sekolah Menengah Atas Negeri per Kecamatan di Kabupaten Solok, 2021
Number of School and Pupils at Public Senior High school by Subdistrict in Solok Regency, 2021

Kecamatan Sub District	Sekolah Schools	Murid/Pupils		Jumlah Total
		Lk Male	Pr Female	
(1)	(2)	(3)	(4)	(5)
Pantai Cermin	1	249	391	640
Lembah Gumanti	1	300	357	657
Hiliran Gumanti	2	135	196	331
Payung Sekaki	1	117	137	254
Tigo Lurah	1	31	32	63
Lembang Jaya	2	116	292	408
Danau Kembar	1	88	88	176
Gunung Talang	2	537	1 019	1 556
Bukit Sundi	1	191	353	544
IX Koto Sungai Lasi	1	135	129	264
Kubung	1	402	530	932
X Koto Diatas	1	101	115	216
X Koto Singkarak	2	313	315	628
Junjung Sirih	1	172	342	514
Kabupaten Solok	18	2 887	4 296	7 183

Sumber/Source: UPTD Cabang Dinas Pendidikan Wilayah III/UPTD Regional Education Agency Branch III

Tabel
Table 4.1.29**Banyaknya Sekolah dan Murid pada Sekolah Menengah Atas Swasta Menurut Kecamatan di Kabupaten Solok, 2021**
Number of School and Pupils at Private Senior High school by Subdistrict in Solok Regency, 2021

Kecamatan Sub District	Sekolah Schools	Murid/Pupils		Jumlah Total
		Lk Male	Pr Female	
(1)	(2)	(3)	(4)	(5)
Pantai Cermin	-	-	-	-
Lembah Gumanti	1	61	116	177
Hiliran Gumanti	-	-	-	-
Payung Sekaki	-	-	-	-
Tigo Lurah	-	-	-	-
Lembang Jaya	-	-	-	-
Danau Kembar	-	-	-	-
Gunung Talang	1	31	4	35
Bukit Sundi	-	-	-	-
IX Koto Sungai Lasi	-	-	-	-
Kubung	-	-	-	-
X Koto Diatas	-	-	-	-
X Koto Singkarak	-	-	-	-
Junjung Sirih	1	51	32	83
Kabupaten Solok	3	143	152	211

Sumber/Source: UPTD Cabang Dinas Pendidikan Wilayah III/UPTD Regional Education Agency Branch III

Tabel 4.1.30
Table**Banyaknya Sekolah, Kelas, Guru, dan Murid pada Sekolah Menengah Kejuruan Menurut Kecamatan di Kabupaten Solok, 2021**
Number of school, Class, Teachers, and Pupils at Vocational High school by Subdistrict in Solok Regency, 2021

Kecamatan Sub District	Sekolah Schools	Kelas Class	Guru/ Teachers		
			Lk Male	Pr Female	Jumlah Total
(1)	(2)	(3)	(4)	(5)	(6)
Pantai Cermin	1	10	11	21	32
Lembah Gumanti	2	29	5	53	58
Hiliran Gumanti	1	9	13	11	24
Payung Sekaki	-	-	-	-	-
Tigo Lurah	-	-	-	-	-
Lembang Jaya	-	-	-	-	-
Danau Kembar	-	-	-	-	-
Gunung Talang	2	43	29	69	98
Bukit Sundi	1	15	10	30	40
IX Koto Sungai Lasi	-	-	-	-	-
Kubung	-	-	-	-	-
X Koto Diatas	1	6	7	10	17
X Koto Singkarak	1	10	9	18	27
Junjung Sirih	-	-	-	-	-
Kabupaten Solok	9	122	84	212	296

Lanjutan Tabel/Continued Table 4.1.30

Kecamatan Sub District	Murid/Pupils		Jumlah/ Total
	Lk Male	Pr Female	
(1)	(7)	(8)	(9)
Pantai Cermin	144	56	200
Lembah Gumanti	182	544	726
Hiliran Gumanti	105	65	170
Payung Sekaki	-	-	-
Tigo Lurah	-	-	-
Lembang Jaya	-	-	-
Danau Kembar	-	-	-
Gunung Talang	618	532	1 150
Bukit Sundi	234	121	355
IX Koto Sungai Lasi	-	-	-
Kubung	-	-	-
X Koto Diatas	70	48	118
X Koto Singkarak	45	41	86
Junjung Sirih	-	-	-
Kabupaten Solok	1 398	1 407	2 805

Sumber/Source: UPTD Cabang Dinas Pendidikan Wilayah III/UPTD Regional Education Agency Branch III

Tabel 4.1.31
Table**Banyaknya Sekolah dan Murid pada Sekolah Menengah Kejuruan Negeri Menurut Kecamatan di Kabupaten Solok, 2021****Number of School and Pupils at Public Vocaltional High school by Subdistrict in Solok Regency, 2021**

Kecamatan Sub District	Sekolah Schools	Murid/Pupils		Jumlah Total
		Lk Male	Pr Female	
(1)	(2)	(3)	(4)	(5)
Pantai Cermin	1	144	56	200
Lembah Gumanti	2	182	544	726
Hiliran Gumanti	1	105	65	170
Payung Sekaki	-	-	-	-
Tigo Lurah	-	-	-	-
Lembang Jaya	-	-	-	-
Danau Kembar	-	-	-	-
Gunung Talang	2	618	532	1 150
Bukit Sundi	1	234	121	355
IX Koto Sungai Lasi	-	-	-	-
Kubung	-	-	-	-
X Koto Diatas	1	70	48	118
X Koto Singkarak	1	45	41	86
Junjung Sirih	-	-	-	-
Kabupaten Solok	9	1 398	1 407	2 805

Sumber/Source: UPTD Cabang Dinas Pendidikan Wilayah III/UPTD Regional Education Agency Branch III

Tabel 4.1.32 Banyaknya Sekolah dan Murid pada Sekolah Menengah Kejuruan Swasta per Kecamatan di Kabupaten Solok, 2021
Table *Number of School and Pupils at Private Vocational High school by Subdistrict in Solok Regency, 2021*

Kecamatan Sub District	Sekolah Schools	Murid/Pupils		Jumlah Total
		Lk Male	Pr Female	
(1)	(2)	(3)	(4)	(5)
Pantai Cermin	-	-	-	-
Lembah Gumanti	-	-	-	-
Hiliran Gumanti	-	-	-	-
Payung Sekaki	-	-	-	-
Tigo Lurah	-	-	-	-
Lembang Jaya	-	-	-	-
Danau Kembar	-	-	-	-
Gunung Talang	-	-	-	-
Bukit Sundi	-	-	-	-
IX Koto Sungai Lasi	-	-	-	-
Kubung	-	-	-	-
X Koto Diatas	-	-	-	-
X Koto Singkarak	-	-	-	-
Junjung Sirih	-	-	-	-
Kabupaten Solok	-	-	-	-

Sumber/Source: UPTD Cabang Dinas Pendidikan Wilayah III/UPTD Regional Education Agency Branch III

Tabel 4.1.33
Table

Banyaknya Ruang Kelas Sekolah Dasar per Kecamatan Menurut Kondisi di Kabupaten Solok, 2021
Number of Class Room at Elementary Schools by Condition in Solok Regency, 2021

Kecamatan <i>Sub District</i>	Sekolah <i>Schools</i>	Kementerian Pendidikan & Kebudayaan <i>Ministry of Education & Culture</i>			Kondisi <i>Condition</i>		Jumlah <i>Total</i>
		Rombel <i>Class</i>	Ruang Kelas <i>Room Class</i>	Baik <i>Good</i>	Rusak Ringan <i>Broken Lighter</i>	Rusak Berat <i>Broken Heavy</i>	
(1)	(2)	(3)	(4)	(5)	(6)	(7)	(8)
Pantai Cermin	20	154	164	76	88	-	502
Lembah Gumanti	36	277	-	95	210	-	618
Hiliran Gumanti	25	102	-	66	89	-	282
Payung Sekaki	10	61	-	15	41	9	136
Tigo Lurah	15	84	-	14	82	-	195
Lembang Jaya	25	151	-	24	162	-	362
Danau Kembar	13	97	-	39	62	-	211
Gunung Talang	42	312	-	174	198	-	726
Bukit Sundi	22	130	-	9	139	-	300
IX Koto Sungai Lasi	17	102	-	18	88	-	225
Kubung	39	284	-	78	250	5	656
X Koto Diatas	32	186	-	36	156	-	410
X Koto Singkarak	36	230	-	53	190	1	510
Junjung Sirih	14	80	-	17	75	1	187
Kabupaten Solok	346	2 250	164	714	1 830	16	5 320

Sumber/Source: Dinas Pendidikan, Pemuda dan Olahraga Kabupaten Solok/Education, Sport, Youth Extension Service of Solok Regency

Tabel
Table 4.1.34

Banyaknya Sekolah, Rombongan Belajar, Ruang Kelas Sekolah Menengah Pertama Menurut Kecamatan dan Kondisi di Kabupaten Solok, 2021
Number of School Class Room at Junior Schools by Sub District and Condition in Solok Regency, 2021

Kecamatan Sub District	Sekolah Schools	Kementerian Pendidikan & Kebudayaan Ministry of Education & Culture			Kondisi Condition		Jumlah Total
		Rombel Class	Ruang Kelas Room Class	Baik Good	Rusak Ringan Broken Lighter	Rusak Berat Broken Heavy	
(1)	(2)	(3)	(4)	(5)	(6)	(7)	(8)
Pantai Cermin	4	35	36	3	33	-	111
Lembah Gumanti	9	76	82	50	32	-	249
Hiliran Gumanti	4	21	31	3	28	-	87
Payung Sekaki	3	16	19	11	8	-	57
Tigo Lurah	5	18	23	6	23	-	69
Lembang Jaya	6	48	58	6	52	-	170
Danau Kembar	3	17	19	4	15	-	58
Gunung Talang	8	113	117	68	49	-	355
Bukit Sundi	5	36	40	34	6	-	121
IX Koto Sungai Lasi	2	8	11	-	11	-	32
Kubung	9	56	76	39	37	-	217
X Koto Diatas	3	15	25	4	21	-	68
X Koto Singkarak	9	56	77	29	48	-	219
Junjung Sirih	2	16	21	-	21	-	66
Kabupaten Solok	72	53	635	251	384	-	1873

Sumber/Source: Dinas Pendidikan, Pemuda Olahraga/Education, Sport, Youth Extension Service of Solok Regency

Tabel
Table 4.1.35

Banyaknya Sekolah, Rombongan Belajar, Ruang Kelas Sekolah Menengah Atas Menurut Kecamatan dan Kondisi di Kabupaten Solok, 2021
Number of School Class Room at Senior Schools by Sub District and Condition in Solok Regency, 2021

Kecamatan Sub District	Sekolah Schools	Kementerian Pendidikan & Kebudayaan Ministry of Education & Culture			Kondisi Condition		Jumlah Total
		Rombel Class	Ruang Kelas Room Class	Baik Good	Rusak Ringan Broken Lighter	Rusak Berat Broken Heavy	
(1)	(2)	(3)	(4)	(5)	(6)	(7)	(8)
Pantai Cermin	1	20	20	20	-	-	20
Lembah Gumanti	2	30	30	30	-	-	30
Hiliran Gumanti	2	17	17	17	-	-	17
Payung Sekaki	1	11	11	11	-	-	11
Tigo Lurah	1	5	5	5	-	-	5
Lembang Jaya	2	18	18	18	-	-	18
Danau Kembar	1	5	5	5	-	-	5
Gunung Talang	3	51	51	51	-	-	51
Bukit Sundi	1	18	18	18	-	-	18
IX Koto Sungai Lasi	1	10	10	10	-	-	10
Kubung	1	28	28	28	-	-	28
X Koto Diatas	1	9	9	9	-	-	9
X Koto Singkarak	2	25	25	25	-	-	25
Junjung Sirih	2	23	23	23	-	-	23
Kabupaten Solok	21	270	270	270	-	-	270

Sumber/Souce: UPTD Cabang Dinas Pendidikan Wilayah III/UPTD Regional Education Agency Branch III

Tabel
Table 4.1.36

Banyaknya Sekolah, Rombongan Belajar, Ruang Kelas Sekolah Menengah Kejuruan Menurut Kecamatan Menurut Kondisi di Kabupaten Solok, 2021
Number of Class Vocational Junior Schools by Condition in Solok Regency, 2021

Kecamatan Sub District	Sekolah Schools	Kementerian Pendidikan & Kebudayaan Ministry of Education & Culture			Kondisi Condition		Jumlah Total
		Rombel Class	Ruang Kelas Room Class	Baik Good	Rusak Ringan Broken Lighter	Rusak Berat Broken Heavy	
(1)	(2)	(3)	(4)	(5)	(6)	(7)	(8)
Pantai Cermin	1	10	10	10	-	-	10
Lembah Gumanti	3	29	26	16	10	-	26
Hiliran Gumanti	-	9	10	10	-	-	10
Payung Sekaki	-	-	-	-	-	-	-
Tigo Lurah	-	-	-	-	-	-	-
Lembang Jaya	-	-	-	-	-	-	-
Danau Kembar	-	-	-	-	-	-	-
Gunung Talang	3	43	37	31	3	3	25
Bukit Sundi	1	15	12	12	-	-	12
IX Koto Sungai Lasi	-	-	-	-	-	-	12
Kubung	-	-	-	-	-	-	-
X Koto Diatas	1	1	10	-	10	-	10
X Koto Singkarak	1	10	10	5	4	1	10
Junjung Sirih	-	-	-	-	1	-	1
Kabupaten Solok	10	117	115	84	28	2	115

Sumber/SOURCE: UPTD Cabang Dinas Pendidikan Wilayah III/UPTD Regional Education Agency Branch III

Tabel
Table 4.1.37

Banyaknya Guru yang Memiliki Kualifikasi S1/D IV Menurut Kecamatan dan Tingkat Pendidikan di Kabupaten Solok, 2020

Number of Qualified S1/D IV Teacher by Sub District and Education Level in Solok Regency, 2020

Kecamatan Sub District	Guru TK/ Kindergarten Teacher			Guru SD/ Elementary School Teacher		
	S1/ DIV	Belum Not Yet	Jumlah Total	S1/ DIV	Belum Not Yet	Jumlah Total
(1)	(2)	(3)	(4)	(5)	(6)	(7)
Pantai Cermin	10	8	18	163	26	189
Lembah Gumanti	61	57	118	319	46	365
Hiliran Gumanti	15	5	20	186	22	208
Payung Sekaki	6	4	10	70	17	87
Tigo Lurah	-	3	3	87	30	117
Lembang Jaya	11	27	38	179	31	210
Danau Kembar	10	13	23	119	22	141
Gunung Talang	47	13	60	416	71	487
Bukit Sundi	33	15	48	172	19	191
IX Koto Sungai Lasi	6	-	6	106	22	128
Kubung	37	22	59	388	65	453
X Koto Diatas	25	39	64	212	31	243
X Koto Singkarak	46	10	56	274	47	321
Junjung Sirih	7	14	21	94	12	106
Kabupaten Solok	313	230	544	2 785	461	3 246

Lanjutan Tabel/Continued Table 4.1.37

Kecamatan <i>Sub District</i>	Guru SMP/ <i>Lower Secondary School Teacher</i>		
	S1/ <i>DIV</i>	Belum <i>Not Yet</i>	Jumlah <i>Total</i>
(1)	(7)	(8)	(9)
Pantai Cermin	50	8	58
Lembah Gumanti	161	17	178
Hiliran Gumanti	57	4	61
Payung Sekaki	39	4	43
Tigo Lurah	43	7	50
Lembang Jaya	65	11	76
Danau Kembar	43	3	46
Gunung Talang	181	25	206
Bukit Sundi	80	4	84
IX Koto Sungai Lasi	26	3	29
Kubung	140	20	160
X Koto Diatas	33	7	40
X Koto Singkarak	110	16	126
Junjung Sirih	36	6	42
Kabupaten Solok	1 064	135	1 199

Sumber/Source: Dinas Pendidikan, Pemuda Olahraga/Education, Sport, Youth Extension Service of Solok Regency

Tabel
Table 4.1.38

Banyaknya Guru yang Memiliki Kualifikasi S1/D IV Bidang Pendidikan Menengah Menurut Kecamatan di Kabupaten Solok, 2021
Number of Qualified S1/D IV Teachers Medium Field by Sub District in Solok Regency, 2021

Kecamatan Sub District	Guru SMA/ Upper Secondary School Teacher			Guru SMK/ Vocational High School Teacher		
	S1/ DIV	Belum Not Yet	Jumlah Total	S1/ DIV	Belum Not Yet	Jumlah Total
(1)	(2)	(3)	(4)	(5)	(6)	(7)
Pantai Cermin	38	-	38	30	2	32
Lembah Gumanti	48	-	48	38	6	44
Hiliran Gumanti	51	-	51	11	-	12
Payung Sekaki	22	-	22	29	5	34
Tigo Lurah	24	-	24	-	-	-
Lembang Jaya	63	-	63	-	-	-
Danau Kembar	18	-	18	-	-	-
Gunung Talang	87	-	87	90	8	98
Bukit Sundi	19	-	19	35	5	40
IX Koto Sungai Lasi	24	-	24	-	-	-
Kubung	46	-	46	-	-	-
X Koto Diatas	16	-	16	18	-	18
X Koto Singkarak	62	-	62	27	-	27
Junjung Sirih	54	-	54	-	-	-
Kabupaten Solok	572	-	572	278	26	304

Sumber/Source: UPTD Cabang Dinas Pendidikan Wilayah III/UPTD Regional Education Agency Branch III

Tabel
Table 4.1.39

Banyaknya Guru yang Memiliki Sertifikasi Pendidikan dan Tingkat Pendidikan Menurut Kecamatan di Kabupaten Solok, 2020
Number of Teacher Certified Education and Education Level by Sub District in Solok Regency, 2020

Kecamatan Sub District	Guru TK/ Kindergarten Teacher			Guru SD/ Elementary School Teacher		
	Sertifikasi Certified	Belum Not Yet	Jumlah Total	Sertifikasi Certified	Belum Not Yet	Jumlah Total
(1)	(2)	(3)	(4)	(5)	(6)	(7)
Pantai Cermin	18	77	112	189
Lembah Gumanti	118	154	211	365
Hiliran Gumanti	20	78	130	208
Payung Sekaki	10	30	57	87
Tigo Lurah	3	17	100	117
Lembang Jaya	38	71	139	210
Danau Kembar	23	41	100	141
Gunung Talang	60	243	244	487
Bukit Sundi	48	92	99	191
IX Koto Sungai Lasi	6	47	81	128
Kubung	59	216	237	453
X Koto Diatas	64	107	136	243
X Koto Singkarak	56	160	161	321
Junjung Sirih	21	42	64	106
Kabupaten Solok	544	1 375	1 871	3 246

Lanjutan Tabel/*Continued Table* 4.1.39

Kecamatan <i>Sub District</i>	Guru SMP/ <i>Lower Secondary School Teacher</i>		
	Sertifikasi <i>Certified</i>	Belum <i>Not Yet</i>	Jumlah <i>Total</i>
(1)	(8)	(9)	(10)
Pantai Cermin	18	40	58
Lembah Gumanti	57	121	178
Hiliran Gumanti	17	44	61
Payung Sekaki	15	28	43
Tigo Lurah	6	44	50
Lembang Jaya	44	62	106
Danau Kembar	12	34	46
Gunung Talang	113	93	206
Bukit Sundi	44	40	84
IX Koto Sungai Lasi	13	16	29
Kubung	95	65	160
X Koto Diatas	19	21	40
X Koto Singkarak	68	58	126
Junjung Sirih	18	24	42
Kabupaten Solok	539	690	1 229

Sumber/*Source*: Dinas Pendidikan, Pemuda Olahraga/*Education, Sport, Youth Extension Service of Solok Regency*

Tabel
Table 4.1.40**Banyaknya Guru yang Memiliki Sertifikasi Pendidik Bidang Menengah Menurut Kecamatan di Kabupaten Solok, 2021**
Number of Teacher Certified Educator Medium Field by Sub District in Solok Regency, 2021

Kecamatan Sub District	Guru SMA/ Upper Secondary School Teacher			Guru SMK/ Vocational High School Teacher		
	Sertifikasi Certified	Belum Not Yet	Jumlah Total	Sertifikasi Certified	Belum Not Yet	Jumlah Total
(1)	(2)	(3)	(4)	(5)	(6)	(7)
Pantai Cermin	16	27	43	5	27	32
Lembah Gumanti	23	53	86	22	36	58
Hiliran Gumanti	18	24	52	9	15	24
Payung Sekaki	13	-	13	-	-	-
Tigo Lurah	3	22	25	-	-	-
Lembang Jaya	35	31	66	-	-	-
Danau Kembar	9	10	19	-	-	-
Gunung Talang	60	60	120	62	36	98
Bukit Sundi	30	14	44	21	19	40
IX Koto Sungai Lasi	14	12	26	-	-	-
Kubung	41	16	57	-	-	-
X Koto Diatas	14	3	17	7	10	17
X Koto Singkarak	45	26	71	16	11	27
Junjung Sirih	20	29	59	-	-	-
Kabupaten Solok	341	327	698	142	154	296

Sumber/Source: UPTD Cabang Dinas Pendidikan Wilayah III/UPTD Regional Education Agency Branch III

Tabel
Table 4.1.41**Banyaknya Madrasah di Lingkungan Kantor Kementerian Agama Kabupaten Solok, 2021**
Number of Madrasah at Ministry of Regional Office of Religius in Solok Regency, 2021

Kecamatan Sub District	RA		MI		MTs	
	Negeri Public	Swasta Private	Negeri Public	Swasta Private	Negeri Public	Swasta Private
(1)	(2)	(3)	(4)	(5)	(6)	(7)
Pantai Cermin	-	-	-	-	1	2
Lembah Gumanti	-	4	2	1	1	2
Hiliran Gumanti	-	-	-	1	1	3
Payung Sekaki	-	1	-	-	-	1
Tigo Lurah	-	-	-	-	-	1
Lembang Jaya	-	1	-	-	-	2
Danau Kembar	-	3	-	-	-	1
Gunung Talang	-	2	-	1	-	1
Bukit Sundi	-	-	1	-	-	1
IX Koto Sungai Lasi	-	-	-	-	1	-
Kubung	-	7	1	1	1	5
X Koto Diatas	-	-	-	-	1	3
X Koto Singkarak	-	3	-	1	1	4
Junjung Sirih	-	-	-	1	-	2
2021	-	23	4	6	7	28
2021	-	23	4	6	7	29

Lanjutan Tabel/Continued Table 4.1.41

Kecamatan Sub District	MA		Jumlah Total	
	Negeri Public	Swasta Private	Negeri Public	Swasta Private
(1)	(8)	(9)	(10)	(11)
Pantai Cermin	-	2	1	4
Lembah Gumanti	1	-	4	7
Hiliran Gumanti	-	-	1	4
Payung Sekaki	-	1	-	3
Tigo Lurah	-	-	-	1
Lembang Jaya	-	-	-	3
Danau Kembar	-	-	-	4
Gunung Talang	-	1	-	5
Bukit Sundi	-	1	1	2
IX Koto Sungai Lasi	-	1	1	1
Kubung	1	1	3	14
X Koto Diatas	-	2	1	5
X Koto Singkarak	1	2	2	10
Junjung Sirih	-	1	-	4
2021	3	12	14	69
2020	3	14	14	72

Sumber/Source: Kantor Kementerian Agama Kabupaten Solok/Regional Office of Religious of Solok Regency

Tabel
Table 4.1.42**Banyaknya LPQ,TPSQ dan MDT Menurut Kecamatan di Kabupaten Solok, 2021**
Number of LPQ,TPSQ and MDT Solok Regency, 2021

Kecamatan Sub District	LPQ		TPSQ		MDT	
	Jumlah Number	Murid Pupil	Jumlah Number	Murid Pupil	Jumlah Number	Murid Pupil
(1)	(2)	(3)	(4)	(5)	(6)	(7)
Pantai Cermin	62	938	-	-	13	508
Lembah Gumanti	119	2543	-	-	32	3106
Hiliran Gumanti	58	564	-	-	12	512
Payung Sekaki	28	351	-	-	3	164
Tigo Lurah	24	247	-	-	5	486
Lembang Jaya	70	626	-	-	19	800
Danau Kembar	92	784	-	-	3	184
Gunung Talang	109	976	-	-	11	574
Bukit Sundi	52	1246	-	-	18	1202
IX Koto Sungai Lasi	48	562	-	-	8	374
Kubung	121	2872	-	-	23	658
X Koto Diatas	99	1085	-	-	10	459
X Koto Singkarak	104	2940	-	-	27	986
Junjung Sirih	51	670	-	-	2	148
2021	1037	16404	-	-	186	10161
2020	793	36 363	-	-	160	10 896

Sumber/Source: Kantor Kementerian Agama Kabupaten Solok/Regional Office of Religious of Solok Regency

Tabel
Table 4.1.43**Banyaknya Guru PAI PNS dan Honorer Menurut Kecamatan di Kabupaten Solok, 2021**
Number of PAI Teachers by Sub District at Solok Regency, 2021

Kecamatan Sub District	SD Primary School		SMP Lower Secondary School		SMA Upper Secondary School		SMK VHigh School	
	PNS	Honorer	PNS	Honorer	PNS	Honorer	PNS	Honorer
(1)	(2)	(3)	(4)	(5)	(6)	(7)	(8)	(9)
Pantai Cermin	13	7	3	4	1	2	-	2
Lembah Gumanti	23	25	5	8	1	4	1	2
Hiliran Gumanti	19	4	2	5	2	1	1	2
Payung Sekaki	6	2	3	-	2	-	-	-
Tigo Lurah	10	7	3	3	1	-	-	-
Lembang Jaya	21	12	6	5	1	2	-	-
Danau Kembar	14	7	2	4	1	-	-	-
Gunung Talang	27	30	10	8	3	5	3	2
Bukit Sundi	13	13	4	2	2	1	1	2
IX Koto Sungai Lasi	11	6	2	1	-	1	-	-
Kubung	33	22	6	4	2	2	-	1
X Koto Diatas	21	12	3	1	1	-	-	2
X Koto Singkarak	17	20	4	5	2	3	1	-
Junjung Sirih	4	11	4	-	2	1	-	-
Kabupaten Solok	232	178	57	50	21	22	7	13

Sumber/Source: Kantor Kementerian Agama Kabupaten Solok/Regional Office of Religious of Solok Regency

Tabel
Table 4.1.44**Banyaknya Peserta Ujian EBTA MDA Menurut Kecamatan di Kabupaten Solok, 2021**
Number of Final Examination Participation of MDA by Sub District at Solok Regency, 2021

Kecamatan Sub District	Peserta Participant	Lulus Graduate	Tidak Lulus Not Graduate
(1)	(2)	(3)	(4)
Pantai Cermin	140	140	-
Lembah Gumanti	-	-	-
Hiliran Gumanti	-	-	-
Payung Sekaki	65	65	-
Tigo Lurah	58	58	-
Lembang Jaya	123	123	-
Danau Kembar	9	9	-
Gunung Talang	61	61	-
Bukit Sundi	291	291	-
IX Koto Sungai Lasi	94	94	-
Kubung	312	312	-
X Koto Diatas	116	116	-
X Koto Singkarak	133	133	-
Junjung Sirih	20	20	-
2021	1422	1422	-
2020	2 188	2 188	-

Sumber/Source: Kantor Kementerian Agama Kabupaten Solok/Regional Office of Religious of Solok Regency

Tabel 4.1.45 Banyaknya RA, Guru, dan Murid Menurut Kecamatan di Kabupaten Solok, 2021
Number of Schools, Pupils and Teachers of Raudhatul Athfal(RA) by Subdistrict in Solok Regency, 2021

Kecamatan Sub District	Sekolah School	Guru/Teacher			Murid/Pupil		
		Lk Male	Pr Female	Jumlah Total	Lk Male	Pr Female	Jumlah Total
(1)	(2)	(3)	(4)	(5)	(6)	(7)	(8)
Pantai Cermin	-	-	8	8	-	-	-
Lembah Gumanti	4	-	-	-	66	60	126
Hiliran Gumanti	-	-	-	-	-	-	-
Payung Sekaki	3	-	4	4	9	9	-
Tigo Lurah	-	-	-	-	-	-	18
Lembang Jaya	1	-	2	2	7	2	9
Danau Kembar	3	-	11	11	59	56	115
Gunung Talang	2	-	8	8	48	56	104
Bukit Sundi	-	-	-	-	-	-	-
IX Koto Sungai Lasi	-	-	-	-	-	-	-
Kubung	7	-	18	18	85	83	168
X Koto Diatas	-	-	-	-	-	-	-
X Koto Singkarak	3	-	10	10	51	41	92
Junjung Sirih	-	-	-	-	-	-	-
2021	23	-	61	61	325	307	632
2020	23	-	61	61	249	316	565

Sumber/Source: Kantor Kementerian Agama Kabupaten Solok/Regional Office of Religious of Solok Regency

Tabel
Table 4.1.46

Jumlah Sekolah, Kelas, Guru dan Murid Madrasah Ibtidaiyah(MI) Menurut Kecamatan di Kabupaten Solok, 2021

Number of Schools, Teacher and Pupils Madrasah Ibtidaiyah(MI) by Subdistrict in Solok Regency, 2021

Kecamatan Sub District	Sekolah School	Kelas Class	Guru/Teacher			Murid/Pupil		
			Lk Male	Pr Female	Jumlah Total	Lk Male	Pr Female	Jumlah Total
(1)	(2)	(3)	(4)	(5)	(6)	(7)	(8)	(9)
Pantai Cermin	-	-	-	-	-	-	-	-
Lembah Gumanti	3	28	5	50	83	346	335	681
Hiliran Gumanti	1	9	3	13	25	109	89	198
Payung Sekaki	-	0	-	-	-	-	-	-
Tigo Lurah	-	0	-	-	-	-	-	-
Lembang Jaya	-	0	-	-	-	-	-	-
Danau Kembar	-	0	-	-	-	-	-	-
Gunung Talang	1	6	-	7	13	13	4	17
Bukit Sundi	1	16	6	19	41	196	202	398
IX Koto Sungai Lasi	-	-	-	-	-	-	-	-
Kubung	2	12	2	26	40	186	169	355
X Koto Diatas	-	-	-	-	-	-	-	-
X Koto Singkarak	1	6	3	7	16	33	17	50
Junjung Sirih	1	6	2	8	16	22	17	39
2021	10	83	21	130	234	905	833	1738
2020	10	67	26	121	147	863	776	1 639

Sumber/Source: Kantor Kementerian Agama Kabupaten Solok/Regional Office of Religious of Solok Regency

Tabel 4.1.47 Jumlah Sekolah, Kelas, Guru, dan Murid Madrasah Tsanawiyah(MTS) Menurut Kecamatan di Kabupaten Solok, 2021
Number of Schools, Class, Teachers and Pupils of Madrasah Tsanawiyah(MTS) by Subdistrict in Solok Regency, 2021

Kecamatan Sub District	Sekolah School	Kelas Class	Guru/Teacher			Murid/Pupil		
			Lk Male	Pr Female	Jumlah Total	Lk Male	Pr Female	Jumlah Total
(1)	(2)	(3)	(4)	(5)	(6)	(7)	(8)	(9)
Pantai Cermin	3	22	13	37	50	329	152	481
Lembah Gumanti	3	36	24	65	89	374	568	942
Hiliran Gumanti	4	22	16	42	58	273	259	535
Payung Sekaki	1	4	4	6	10	65	48	113
Tigo Lurah	1	3	4	9	13	23	11	34
Lembang Jaya	2	12	9	24	33	150	166	316
Danau Kembar	1	3	5	10	15	25	28	53
Gunung Talang	1	5	9	7	16	52	41	93
Bukit Sundi	1	10	8	17	25	135	183	318
IX Koto Sungai Lasi	1	12	9	21	30	144	145	289
Kubung	6	45	20	101	121	474	594	1068
X Koto Diatas	4	28	21	40	61	271	313	584
X Koto Singkarak	5	36	29	69	98	397	402	799
Junjung Sirih	2	13	4	16	20	160	132	292
2021	35	251	175	464	639	2872	3042	5914
2020	36	253	186	484	670	3 047	3 057	6 104

Sumber/Source: Kantor Kementerian Agama Kabupaten Solok/Regional Office of Religious of Solok Regency

Tabel
Table 4.1.48**Jumlah Sekolah, Kelas, Guru, dan Murid Madrasah Aliyah Menurut Kecamatan di Kabupaten Solok, 2021**
Number of Schools, Class, Teachers and Pupils of Upper Secondary Schools by Subdistrict in Solok Regency, 2021

Kecamatan Sub District	Sekolah School	Kelas Class	Guru/Teacher			Murid/Pupil		
			Lk Male	Pr Female	Jumlah Total	Lk Male	Pr Female	Jumlah Total
(1)	(2)	(3)	(4)	(5)	(6)	(7)	(8)	(9)
Pantai Cermin	2	6	6	8	14	54	86	140
Lembah Gumanti	1	11	7	23	30	139	259	398
Hiliran Gumanti	-	-	-	-	-	-	-	-
Payung Sekaki	1	3	2	8	10	9	7	16
Tigo Lurah	-	-	-	-	-	-	-	-
Lembang Jaya	-	3	1	4	5	8	5	13
Danau Kembar	-	-	-	-	-	-	-	-
Gunung Talang	1	3	2	12	14	23	7	30
Bukit Sundi	1	8	2	17	19	24	54	78
IX Koto Sungai Lasi	1	3	2	10	12	5	2	7
Kubung	2	32	3	55	58	207	524	731
X Koto Diatas	2	16	6	18	24	63	90	153
X Koto Singkarak	3	25	18	55	73	251	281	532
Junjung Sirih	1	6	4	6	10	53	69	122
2021	15	116	53	216	269	836	1384	2220
2020	17	113	71	238	309	847	1437	2284

Sumber/Source: Kantor Kementerian Agama Kabupaten Solok/Regional Office of Religious of Solok Regency

Tabel 4.1.49 Banyaknya Perpustakaan Menurut Kecamatan di Kabupaten Solok, 2021
Table 4.1.49 Number of Library by Subdistrict in Solok Regency, 2021

Kecamatan Sub District	Perpustakaan Library
(1)	(2)
Pantai Cermin	2
Lembah Gumanti	4
Hiliran Gumanti	2
Payung Sekaki	3
Tigo Lurah	3
Lembang Jaya	4
Danau Kembar	1
Gunung Talang	8
Bukit Sundi	5
IX Koto Sungai Lasi	8
Kubung	9
X Koto Diatas	10
X Koto Singkarak	9
Junjung Sirih	1
2021	69
2020	69

Sumber/Source: Dinas Perpustakaan dan Kearsipan Kabupaten Solok/Regional Office of Library and Files Service of Solok Regency

Tabel
Table 4.1.50

Banyaknya Pengunjung Perpustakaan Berdasarkan Status dan Jenis Kelamin di Kabupaten Solok, 2021
Number of Library by Status and Sex by Subdistrict in Solok Regency, 2021

Status Status	Jenis Kelamin/Gender		3Jumlah 3Total4
	Lk Male	Pr Female	
(1)	(2)	(3)	1(4)8
Pelajar	1 612	2 192	53 8048
Mahasiswa	152	570	972210
Pegawai	616	478	91 0941
Organisasi	-	-	-
Umum	123	144	267
2021	2 503	3 384	5 8872
2020	23 683	29 597	453 2802

Sumber/Source: Dinas Perpustakaan dan Kearsipan Kabupaten Solok/Regional Office of Library and Files Service of Solok Regency

4.2 KESEHATAN HEALTH

Tabel 4.2.1 Jumlah Sarana Kesehatan Menurut Kecamatan di Kabupaten Solok, 2019, 2020, dan 2021
Number Health Facilities by Subdistrict in Solok Regency, 2019, 2020, dan 2021

Kecamatan <i>Subdistrict</i>	Rumah Sakit <i>Hospital</i>		
	2019	2020	2021
(1)	(2)	(3)	(4)
Pantai Cermin	-	-	-
Lembah Gumanti	-	-	-
Hiliran Gumanti	-	-	-
Payung Sekaki	-	-	-
Tigo Lurah	-	-	-
Lembang Jaya	-	-	-
Danau Kembar	-	-	-
Gunung Talang	1	1	1
Bukit Sundi	-	-	-
IX Koto Sungai Lasi	-	-	-
Kubung	-	-	-
X Koto Diatas	-	-	-
X Koto Singkarak	-	-	-
Junjung Sirih	-	-	-
Kabupaten Solok	1	1	1

Lanjutan Tabel/*Continued Table* 4.2.1

Kecamatan <i>Subdistrict</i>	Rumah Sakit Bersalin <i>Maternity Hospital</i>		
	2019	2020	2021
(1)	(5)	(6)	(7)
Pantai Cermin	-	-	-
Lembah Gumanti	-	-	-
Hiliran Gumanti	-	-	-
Payung Sekaki	-	-	-
Tigo Lurah	-	-	-
Lembang Jaya	-	-	-
Danau Kembar	-	-	-
Gunung Talang	1	-	-
Bukit Sundi	-	-	-
IX Koto Sungai Lasi	-	-	-
Kubung	-	-	-
X Koto Diatas	-	-	-
X Koto Singkarak	-	-	-
Junjung Sirih	-	-	-
Kabupaten Solok	1	-	-

Lanjutan Tabel/*Continued Table 4.2.1*

Kecamatan <i>Subdistrict</i>	Poliklinik <i>Polyclinic</i>		
	2019	2020	2021
(1)	(8)	(9)	(10)
Pantai Cermin	-	-	-
Lembah Gumanti	1	1	1
Hiliran Gumanti	-	-	-
Payung Sekaki	-	-	-
Tigo Lurah	-	-	-
Lembang Jaya	-	-	-
Danau Kembar	-	-	-
Gunung Talang	-	-	-
Bukit Sundi	-	-	-
IX Koto Sungai Lasi	-	-	-
Kubung	2	2	2
X Koto Diatas	-	-	-
X Koto Singkarak	2	2	2
Junjung Sirih	-	-	-
Kabupaten Solok	5	5	5

Lanjutan Tabel/*Continued Table* 4.2.1

Kecamatan <i>Subdistrict</i>	Puskesmas <i>Public Health Center</i>		
	2019	2020	2021
(1)	(11)	(12)	(13)
Pantai Cermin	1	1	1
Lembah Gumanti	2	2	2
Hiliran Gumanti	1	1	1
Payung Sekaki	1	1	1
Tigo Lurah	1	1	1
Lembang Jaya	1	1	1
Danau Kembar	1	1	1
Gunung Talang	3	3	3
Bukit Sundi	1	1	1
IX Koto Sungai Lasi	1	1	1
Kubung	2	2	2
X Koto Diatas	2	2	2
X Koto Singkarak	1	1	1
Junjung Sirih	1	1	1
Kabupaten Solok	19	19	19

Lanjutan Tabel/Continued Table 4.2.1

Kecamatan Subdistrict	Puskesmas Pembantu Subsidiary of Public Health Center		
	2019	2020	2021
(1)	(14)	(15)	(16)
Pantai Cermin	2	2	2
Lembah Gumanti	3	3	3
Hiliran Gumanti	2	2	2
Payung Sekaki	3	3	3
Tigo Lurah	3	3	3
Lembang Jaya	5	5	5
Danau Kembar	2	2	2
Gunung Talang	7	7	7
Bukit Sundi	5	5	5
IX Koto Sungai Lasi	4	4	4
Kubung	8	8	8
X Koto Diatas	8	9	9
X Koto Singkarak	7	7	7
Junjung Sirih	2	2	2
Kabupaten Solok	61	62	62

Lanjutan Tabel/*Continued Table 4.2.1*

Kecamatan <i>Subdistrict</i>	Apotek <i>Pharmacy</i>		
	2019	2020	2021
(1)	(17)	(18)	(19)
Pantai Cermin	1	1	1
Lembah Gumanti	1	1	1
Hiliran Gumanti	-	1	1
Payung Sekaki	-	-	-
Tigo Lurah	-	-	-
Lembang Jaya	-	1	1
Danau Kembar	-	-	-
Gunung Talang	1	1	1
Bukit Sundi	-	-	-
IX Koto Sungai Lasi	-	-	-
Kubung	2	2	2
X Koto Diatas	-	-	-
X Koto Singkarak	1	1	1
Junjung Sirih	-	-	-
Kabupaten Solok	6	8	8

Sumber/*Source*: BPS, Pendataan Potensi Desa (Podes)/*BPS-Statistics Indonesia, Village Potential Data Collecting*

Tabel 4.2.2 Jumlah Tenaga Kesehatan Menurut Kecamatan di Kabupaten Solok, 2021
Number of Medical Personnel by Sub District in Solok Regency, 2021

Kecamatan Subdistrict	Dokter Doctor	Perawat Nurse	Bidan Midwife	Farmasi Pharma- ceutical	Ahli Gizi Nutritionist
(1)	(2)	(3)	(4)	(5)	(6)
Pantai Cermin	3	10	29	2	2
Lembah Gumanti	6	27	61	4	4
Hiliran Gumanti	3	12	20	1	2
Payung Sekaki	2	13	16	1	3
Tigo Lurah	2	5	19	-	1
Lembang Jaya	3	25	28	1	1
Danau Kembar	2	4	25	1	1
Gunung Talang	9	35	72	3	4
Bukit Sundi	3	12	24	2	2
IX Koto Sungai Lasi	3	12	20	1	2
Kubung	10	42	54	3	3
X Koto Diatas	5	13	40	1	3
X Koto Singkarak	4	9	33	2	3
Junjung Sirih	3	12	15	1	1
Kabupaten Solok	58	251	456	23	32

Sumber/Source: Dinas Kesehatan Kabupaten Solok/ Regional Office of Health Service of Solok Regency

Tabel
Table 4.2.3

Jumlah Rumah Sakit Umum, Rumah Sakit Khusus, Rumah Sakit/Rumah Bersalin, Puskesmas, Klinik/Balai Kesehatan, Posyandu, dan Polindes Menurut Kecamatan, 2020 dan 2021

Number of General Hospital, Special Hospital, Maternity Hospital and Public Health Center, Medical Clinic, Integrated Service Post, Village maternity Cottage by Subdistrict, 2020 and 2021

Kecamatan Subdistrict	Rumah Sakit Umum General Hospital		Rumah Sakit Khusus Special Hospital	
	2020	2021	2020	2021
(1)	(2)	(3)	(4)	(5)
Pantai Cermin	-	-	-	-
Lembah Gumanti	-	-	-	-
Hiliran Gumanti	-	-	-	-
Payung Sekaki	-	-	-	-
Tigo Lurah	-	-	-	-
Lembang Jaya	-	-	-	-
Danau Kembar	-	-	-	-
Gunung Talang	1	1	-	-
Bukit Sundi	-	-	-	-
IX Koto Sungai Lasi	-	-	-	-
Kubung	-	-	-	-
X Koto Diatas	-	-	-	-
X Koto Singkarak	-	-	-	-
Junjung Sirih	-	-	-	-
Kabupaten Solok	1	1	-	-

Lanjutan Tabel/*Continued Table* 4.2.3

Kecamatan <i>Subdistrict</i>	Rumah Sakit Bersalin/ Rumah Bersalin <i>Maternity Hospital</i>		Puskesmas <i>Public Health Center</i>	
	2020	2021	2020	2021
(1)	(6)	(7)	(8)	(9)
Pantai Cermin	-	-	1	1
Lembah Gumanti	1	-	2	2
Hiliran Gumanti	-	-	1	1
Payung Sekaki	-	-	1	1
Tigo Lurah	-	-	1	1
Lembang Jaya	-	-	1	1
Danau Kembar	-	-	1	1
Gunung Talang	-	-	3	3
Bukit Sundi	-	-	1	1
IX Koto Sungai Lasi	-	-	1	1
Kubung	-	-	2	2
X Koto Diatas	-	-	2	2
X Koto Singkarak	-	-	1	1
Junjung Sirih	-	-	1	1
Kabupaten Solok	1	-	19	19

Lanjutan Tabel/*Continued Table 4.2.3*

Kecamatan <i>Subdistrict</i>	Klinik/Balai Kesehatan <i>Medical Clinic</i>		Posyandu <i>Integrated Service Post</i>		Polindes <i>Village Maternity Cottage</i>	
	2020	2021	2020	2021	2020	2021
(1)	(10)	(11)	(12)	(13)	(14)	(15)
Pantai Cermin	-	-	40	40	19	19
Lembah Gumanti	2	2	70	72	27	27
Hiliran Gumanti	-	-	31	31	20	20
Payung Sekaki	-	-	17	17	8	8
Tigo Lurah	-	-	23	23	16	16
Lembang Jaya	-	-	48	48	19	19
Danau Kembar	-	-	28	28	17	17
Gunung Talang	2	2	70	70	30	30
Bukit Sundi	-	-	40	40	14	14
IX Koto Sungai Lasi	-	-	28	28	12	12
Kubung	1	1	73	73	31	31
X Koto Diatas	-	-	52	52	23	23
X Koto Singkarak	1	1	55	57	29	29
Junjung Sirih	-	-	34	34	8	8
Kabupaten Solok	6	6	609	613	273	273

Sumber/*Source*: Dinas Kesehatan Kabupaten Solok/*Regional Office of Health Service of Solok Regency*

Tabel 4.2.4 **Jumlah Fasilitas Kesehatan Yang Tercatat Menurut Kecamatan di Kabupaten Solok, 2021**
Table *Number of Health Facilities by Subdistrict in Solok Regency, 2021*

Kecamatan Subdistrict	Rumah Sakit Hospital	Puskesmas Public health Center	Puskesmas Pembantu Public Health Sub Center	Praktek Dokter Practical physician
(1)	(2)	(3)	(4)	(5)
Pantai Cermin	-	1	5	2
Lembah Gumanti	-	2	8	4
Hiliran Gumanti	-	1	4	1
Payung Sekaki	-	1	4	2
Tigo Lurah	-	1	4	-
Lembang Jaya	-	1	9	1
Danau Kembar	-	1	4	1
Gunung Talang	1	3	9	6
Bukit Sundi	-	1	6	4
IX Koto Sungai Lasi	-	1	4	-
Kubung	-	2	8	11
X Koto Diatas	-	2	8	-
X Koto Singkarak	-	1	10	2
Junjung Sirih	-	1	2	1
2021	1	19	85	35
2020	1	19	86	36

Lanjutan Tabel/*Continued Table 4.2.4*

Kecamatan <i>Subdistrict</i>	Klinik Bersalin <i>Matter-nity Clinic</i>	Apotik <i>Dispensaries</i>	Toko Obat <i>Shop</i>
(1)	(6)	(7)	(8)
Pantai Cermin	-	2	-
Lembah Gumanti	-	6	1
Hiliran Gumanti	-	-	2
Payung Sekaki	-	-	-
Tigo Lurah	-	-	-
Lembang Jaya	-	1	-
Danau Kembar	-	-	1
Gunung Talang	-	5	1
Bukit Sundi	-	2	1
IX Koto Sungai Lasi	-	-	-
Kubung	-	8	5
X Koto Diatas	-	-	1
X Koto Singkarak	-	1	2
Junjung Sirih	-	-	-
2021	-	25	14
2020	1	16	17

Sumber/*Source*: Dinas Kesehatan Kabupaten Solok/*Regional Office of Health Service of Solok Regency*

Tabel
Table 4.2.5**Jumlah Pustu dan Posyandu Menurut Kecamatan dan Lokasi di Kabupaten Solok, 2020**
Number of Public Health Sub Center and Integrated Health Service by Sub District, and Location 2020

Kecamatan Subdistrict	Lokasi Puskesmas Location	Puskesmas Pembantu Public Health Sub Center	Posyandu/ Integrated Health Service	
			Aktif Active	Tdk Aktif Non Active
(1)	(2)	(3)	(4)	(5)
Pantai Cermin	Surian	5	40	-
Lembah Gumanti	Alahan Panjang	5	42	-
Hiliran Gumanti	Talang Babungo	4	31	-
Payung Sekaki	Sirukam	5	17	-
Tigo Lurah	Batu Bajanjang	4	23	-
Lembang Jaya	Bukik Sileh	9	48	-
Danau Kembar	Simpang Tj. Nan IV	4	28	-
Gunung Talang	Talang	4	30	-
	Jua Gaek	3	24	-
	Kayu Jao	2	16	-
Bukit Sundi	Muara Panas	6	40	-
IX Koto Sungai Lasi	Sungai Lasi	4	28	-
Kubung	Selayo	4	52	-
	Tanjung Bingkung	4	21	-
X Koto Diatas	Sulit Air	3	29	-
	Paninjauan	5	23	-
X Koto Singkarak	Singkarak	10	57	-
Junjung Sirih	Paninggahan	2	34	-
	2021	86	613	-
	2020	86	609	-

Sumber/Source: Dinas Kesehatan Kabupaten Solok/Regional Office of Health Service of Solok Regency

Tabel
Table 4.2.6

Persentase Penduduk yang Mempunyai Periode Survey Keluhan Kesehatan Selama Sebulan Terakhir, 2018–2021
Percentage of People Who Had Health Complaint During a Month Priode to The Survey, 2018-2021

Tahun Year	Persentase Percentage
(1)	(2)
2018	28,4
2019	31,9
2020	30,7
2021	20,43

Sumber/Source: BPS, Survei Sosial Ekonomi Nasional (Susenas)/BPS-Statistics Indonesia, National Socioeconomic Survey

Tabel 4.2.7 Jumlah Tenaga Kesehatan Menurut Kecamatan di Kabupaten Solok, 2021
Number of Health Personnel by Sub District in Solok Regency, 2021

Kecamatan Subdistrict	Lokasi Puskesmas Location	Dokter/Doctor		
		Spesialis Specialist	Gigi Dentist	Umum General
(1)	(2)	(3)	(4)	(5)
Pantai Cermin	Surian	-	1	2
Lembah Gumanti	Alahan Panjang	-	1	2
	Sungai Nanam	-	1	2
Hilirah Gumanti	Talang babungo	-	1	2
Payung Sekaki	Sirukam	-	1	1
Tigo Lurah	Batu Bajanjang	-	-	2
Lembang Jaya	Bukit Sileh	-	1	2
Danau Kembar	Simpang Tanjung Nan IV	-	1	1
Gunung Talang	Jua Gaek	-	1	2
	Talang	-	1	2
	Kayu Jao	-	1	2
Bukit Sundi	Muara Panas	-	1	2
IX Koto Sungai Lasi	Sungai Lasi	-	1	-
Kubung	Tanjung Bingkung	-	-	3
	Selayo	-	1	3
X Koto Diatas	Sulit Air	-	1	1
	Paninjauan	-	1	2
X Koto Singkarak	Singkarak	-	1	3
Junjung Sirih	Paninggahan	-	1	2
	2021	-	17	36
	2020	24	20	49

Lanjutan Tabel/*Continued Table 4.2.7*

Kecamatan <i>Subdistrict</i>	Paramedis / <i>Paramedic</i>		
	Bidan <i>Midwife</i>	Perawat <i>Nurse</i>	Perawat Gigi <i>Nurse</i>
(1)	(6)	(7)	(8)
Pantai Cermin	29	9	1
Lembah Gumanti	32	15	1
	29	11	-
Hiliran Gumanti	20	11	1
Payung Sekaki	16	13	-
Tigo Lurah	19	5	-
Lembang Jaya	28	24	1
Danau Kembar	25	3	1
Gunung Talang	21	10	2
	39	16	2
	12	4	1
Bukit Sundi	24	10	2
IX Koto Sungai Lasi	28	11	1
Kubung	18	19	1
	36	21	1
X Koto Diatas	20	5	1
	20	7	1
X Koto Singkarak	33	28	1
Junjung Sirih	15	11	1
2021	464	233	19
2020	523	391	22

Lanjutan Tabel/Continued Table 4.2.7

Kecamatan Subdistrict	Rekam Medis	Akademik	Sarjana Kesehatan (S1,S2,S3)	Gizi	Sanitar- lan	Apote ker&S1 Farma
(1)	(9)	(10)	(11)	(12)	(13)	(14)
Pantai Cermin	-	36	-	2	1	1
Lembah Gumanti	1	49	-	2	1	-
	2	36	-	2	2	-
Hiliran Gumanti	1	31	-	2	2	1
Payung Sekaki	-	26	2	3	1	-
Tigo Lurah	-	24	1	-	1	-
Lembang Jaya	-	40	-	1	1	-
Danau Kembar	-	29	-	1	2	-
Gunung Talang	1	29	1	1	1	-
	1	46	1	2	2	1
	-	16	-	1	1	-
Bukit Sundi	1	45	1	2	2	1
IX Koto Sungai Lasi	1	14	2	2	1	-
Kubung	-	25	1	1	1	1
	4	48	-	2	2	-
X Koto Diatas	-	27	1	1	-	-
	-	28	-	2	1	-
X Koto Singkarak	2	28	-	3	2	-
Junjung Sirih	-	23	-	1	1	-
2021	14	600	10	31	25	5
2020	36	8	43	45	29	11

Lanjutan Tabel/*Continued Table 4.2.7*

Kecamatan <i>Subdistrict</i>	Asisten <i>Apoteker</i>	Analisis <i>Kesehatan</i>	Tenaga <i>Lainnya</i>	Jumlah <i>Total</i>
(1)	(15)	(16)	(17)	(18)
Pantai Cermin	1	2	-	85
Lembah Gumanti	2	5	-	111
	2	1	-	88
Hiliran Gumanti	-	1	-	73
Payung Sekaki	1	-	-	64
Tigo Lurah	-	-	-	52
Lembang Jaya	1	1	-	100
Danau Kembar	1	-	-	64
Gunung Talang	1	2	-	72
	-	2	-	115
	1	1	-	40
Bukit Sundi	1	2	-	94
IX Koto Sungai Lasi	1	1	-	63
Kubung	1	1	-	72
	1	2	-	121
X Koto Diatas	1	1	-	59
	-	1	-	63
X Koto Singkarak	2	3	-	106
Junjung Sirih	1	1	-	57
2021	18	17	-	1499
2020	29	55	208	1 493

Sumber/*Source*: Dinas Kesehatan Kabupaten Solok/*Regional Office of Health Service of Solok Regency*

Tabel 4.2.8 **Perkembangan Banyaknya Sarana Kesehatan di Kabupaten Solok, 2019-2021**
Table *Trend of Health Facility in Solok Regency, 2019-2021*

Sarana Kesehatan/ Health Facility	2019	2020	2021
(1)	(2)	(3)	(4)
RSU/General Hospital	1	1	1
Puskesmas/ Public Health Centre	19	19	19
Pustu / Public health center	86	86	86
Toko Obat / drug store	15	17	14
Apotik / Dispensary	14	15	25
Gudang Farmasi / Pharmaceutical Warehouse	1	1	1
Optikal / Optical	3	4	4
Tukang Gigi / Dentist	11	11	11
Puskesmas Keliling / Mobile Public Health Centre	23	23	23

Sumber/Source: Dinas Kesehatan Kabupaten Solok/Regional Office of Health Service of Solok Regency

Tabel
Table 4.2.9**Banyaknya Puskesmas Rawatan dan Non Rawatan Menurut Kecamatan di Kabupaten Solok, 2021**
Number of Public Health Centre Patients and Non Patients by District in Solok Regency, 2021

Kecamatan <i>Subdistrict</i>	Puskesmas <i>Public Health Centre</i>		Jumlah Tempat Tidur <i>Number Of Bed</i>
	Rawatan <i>Patient</i>	Non Rawatan <i>Non Patient</i>	
(1)	(2)	(3)	(4)
Pantai Cermin	1	-	10
Lembah Gumanti	1	1	15
Hiliran Gumanti	1	-	10
Payung Sekaki	1	-	5
Tigo Lurah	1	-	12
Lembang Jaya	1	-	10
Danau Kembar	-	1	9
Gunung Talang	1	2	19
Bukit Sundi	1	-	7
IX Koto Sungai Lasi	-	1	3
Kubung	-	2	12
X Koto Diatas	1	1	12
X Koto Singkarak	1	-	14
Junjung Sirih	1	-	36
2021	11	8	174
2020	11	8	147

Sumber/Source: Dinas Kesehatan Kabupaten Solok/Regional Office of Health Service of Solok Regency

Tabel 4.2.10 **Banyaknya Pasien Menurut Jenis Penyakit Utama di Kabupaten Solok, 2021**
Table 4.2.10 **Number of Patients by Main Disease in Solok Regency, 2021**

Jenis Penyakit Type of Disease	Banyak Kasus Baru Number of New Cases	Persentase Percentage
(1)	(2)	(3)
ISPA	28 014	30,26 %
Penyakit Tekanan darah tinggi	16 884	18,24 %
Penyakit pada Sistem otot dan jrg pengikat (penyakit tulang, radang sendi termasuk rematik)	10 414	11,25 %
Diare / <i>Diarrhae</i>	4 533	4,90 %
Penyakit kulit karena alergi	4 113	4,44 %
Kecelakaan dan Ruda Paksa	2 174	2,35 %
Penyakit Pulpa dan Jaringan Periapikal	3 239	3,50
Penyakit Kulit Infeksi	3 241	3,50 %
Gastritis	16 326	17,64 %
Cephalgia	3 631	3,92 %
Kabupaten Solok	92 569	100,0 %

Sumber/Source: Dinas Kesehatan Kabupaten Solok/Regional Office of Health Service of Solok Regency

Tabel
Table 4.2.11**Rekapitulasi Penyakit Terbanyak Menurut Bulan di RSUD
Kabupaten Solok,2021**
Number the Most Disease at Solok Regency Hospital,2021

Bulan Month	Ispa	Hipertensi	Gastritis	Rematoid	Diare
(1)	(2)	(3)	(4)	(5)	(6)
Januari/ January	1 870	1 460	1 217	936	438
Februari/ February	1 776	1 757	1 266	888	606
Maret/ March	4 170	1 931	2 301	1 181	355
April/ April	2 523	1 371	1 282	790	407
Mei/ May	1 971	1 231	1 142	666	294
Juni/ June	2 531	1 216	1 082	707	390
Juli/ July	2 300	800	1 455	800	354
Agustus/ August	2 582	736	1 279	829	343
September/ September	2 105	757	2 082	742	369
Oktober/ October	2 161	1 648	1 321	941	394
November/ November	2 075	1 971	989	1 018	324
Desember/ December	1 950	2 006	1 001	916	259
2021	28 014	16 884	16 326	10 414	4 533

Sumber/Source: Dinas Kesehatan Kabupaten Solok/Regional Office of Health Service of Solok Regency

Tabel
Table 4.2.12**Banyaknya Menurut Kelahiran, Keguguran, Lahir Hidup,
dan Lahir Mati Di Puskesmas di Kabupaten Solok, 2021**
**Number of Alive and Dead at Birth in Public Health Center by
Sub District in Solok Regency, 2021**

Kecamatan Subdistrict	Bersalin Maternity	Keguguran Abortion	Lahir Hidup Alive at Birth	Lahir Mati Dead at Birth
(1)	(2)	(3)	(4)	(5)
Pantai Cermin	429	4	422	7
Lembah Gumanti	1 274	28	1 266	8
Hiliran Gumanti	346	14	344	2
Payung Sekaki	167	2	145	2
Tigo Lurah	181	14	179	2
Lembang Jaya	478	19	474	4
Danau Kembar	385	13	382	3
Gunung Talang	881	37	881	-
Bukit Sundi	406	2	402	4
IX Koto Sungai Lasi	174	3	173	1
Kubung	1 106	34	1 099	7
X Koto Diatas	126	11	247	3
X Koto Singkarak	508	8	505	3
Junjung Sirih	238	8	234	4
2021	6 699	197	6 753	50
2020	7 964	216	7 587	51

Sumber/Source: Dinas Kesehatan Kabupaten Solok/Regional Office of Health Service of Solok Regency

Tabel
Table 4.2.13**Jumlah Balita dan Balita Gizi Buruk Dirinci per Kecamatan di Kabupaten Solok, 2021**
Number of Baby Under Five Years and Malnutrition By Sub District in Solok Regency, 2021

Kecamatan Subdistrict	Jumlah Balita Number of Baby Under Five Years	Balita Gizi Buruk Malnutrition Toddler
(1)	(2)	(3)
Pantai Cermin	1 212	-
Lembah Gumanti	4 791	-
Hiliran Gumanti	1 309	-
Payung Sekaki	540	-
Tigo Lurah	331	-
Lembang Jaya	2 134	7
Danau Kembar	1 630	4
Gunung Talang	3 143	-
Bukit Sundi	1 766	1
IX Koto Sungai Lasi	615	-
Kubung	4 246	1
X Koto Diatas	977	4
X Koto Singkarak	2 123	-
Junjung Sirih	788	1
2021	25 605	18
2020	30 466	5

Sumber/Source: Dinas Kesehatan Kabupaten Solok/Regional Office of Health Service of Solok Regency

Tabel
Table 4.2.14**Banyaknya Balita yang Pernah Mendapat Imunisasi Menurut Jenis Imunisasi di Kabupaten Solok, 2021**
Number of Immunization Baby Under Five Years By Type of Immunisation in Solok Regency, 2021

Kecamatan Subdistrict	BCG	DPT			Polio				Hep- atitis	Cam- pak
		1	2	3	1	2	3	4		
(1)	(2)	(3)	(4)	(5)	(6)	(7)	(8)	(9)	(10)	(11)
Pantai Cermin	275	243	294	331	273	261	290	329	297	245
Lembah Gumanti	1148	1190	1149	1195	1096	1051	1016	1073	1189	1206
Hiliran Gumanti	228	204	169	140	217	175	153	119	334	273
Payung Sekaki	132	126	105	116	136	127	102	110	127	99
Tigo Lurah	119	88	70	77	97	65	58	54	146	93
Lembang Jaya	375	341	336	301	378	345	349	299	407	357
Danau Kembar	305	288	250	217	270	253	227	191	354	240
Gunung Talang	765	742	712	634	677	664	641	596	771	706
Bukit Sundi	308	282	246	192	288	255	224	172	361	195
IX Koto Sungai Lasi	143	141	127	119	136	128	106	102	145	105
Kubung	891	842	776	686	742	701	655	552	1006	698
X Koto Diatas	182	176	177	162	176	187	172	157	180	186
X Koto Singkarak	414	367	318	302	379	359	303	273	486	310
Junjung Sirih	158	111	93	92	155	118	97	85	180	80
2021	5443	5141	4820	4564	5020	4689	4393	4112	5983	4793
2020	6 064	5 936	5 532	5 626	6 112	5 918	5 524	5 544	6 362	5 284

Sumber/Source: Dinas Kesehatan Kabupaten Solok/Regional Office of Health Service of Solok Regency

Tabel 4.2.15 Banyaknya Pasien dan Hari Rawat di RSUD Aro Suka, 2021
Table *Number Of Patient General Hospital and inpatient Solok Regency, 2021*

poli Health Facility	Jumlah Pasien Number of Patient	Hari Rawat In Patient Day
(1)	(2)	(3)
Kebidanan / <i>Gynaecology</i>	479	1 590
Penyakit Kandungan	-	-
Bedah	734	2 856
Penyakit Dalam / <i>Internist</i>	626	1 297
Kesehatan Anak	72	270
Perinatology	159	158
Mata	-	-
2021	2 070	6 171
2020	2 322	9 123

Sumber/Source: Rumah Sakit Umum Daerah Aro Suka Kabupaten Solok/General Hospital Aro Suka of Solok Regency

Tabel 4.2.16 Banyaknya Pasien Menurut Fasilitas di RSUD Aro Suka, 2021
Table *Number of Patient based on Health Facility in Hospital of Aro Suka, 2021*

Uraian <i>Description</i>	2021
(1)	(2)
Ruang Rawat Inap	2 570
Tempat Tidur Tersedia	111
Ruang perawatan Bersalin	479
Ruangan OK	946
Poliklinik Kebidanan	1 301
Poliklinik Bedah	3 271
P3L/UGD	2 672
Poliklinik Gigi	553
Poliklinik Umum	1 762
Poliklinik Anak	852
Ruang Ront gen	3 320
Ruangan Gizi	39
Poliklinik Gizi	-
Poliklinik Interne	6 8
THT	1 283
Neurologi	2 526
MCU/Jantung	6 235
Paru	1 629
Jiwa	344
Ponek	785
Fisioterapi	2 366

Sumber/Source: Rumah Sakit Umum Daerah Aro Suka Kabupaten Solok/General Hospital Aro Suka of Solok Regency

Tabel
Table 4.2.17**Banyaknya Pasien Yang Dirawat di RSUD Aro Suka Menurut Bulan 2021**
Number of Inpatients General Hospital of Aro Suka, by Month 2021

Uraian <i>Description</i>	Bagian/Division					
	Bedah <i>Surgery</i>	Kesehatan Anak <i>Pediatrics</i>	Kandungan <i>Gynaecology</i>	Penyakit Dalam <i>Internist</i>	Perinatologi <i>Perinatology</i>	ICU
(1)	(2)	(3)	(4)	(5)	(6)	(7)
Januari/ <i>January</i>	60	2	40	51	10	15
Februari/ <i>February</i>	64	8	42	47	10	16
Maret/ <i>March</i>	67	4	35	70	18	20
April/ <i>April</i>	66	7	38	44	12	15
Mei/ <i>May</i>	50	5	33	50	16	18
Juni/ <i>June</i>	81	7	32	63	13	29
Juli/ <i>July</i>	39	10	29	34	13	13
Agustus/ <i>August</i>	43	4	48	40	20	16
September/ <i>September</i>	48	5	48	46	16	15
Oktober/ <i>October</i>	70	4	37	46	6	12
November/ <i>November</i>	63	10	46	62	13	19
Desember/ <i>December</i>	83	6	51	73	11	19
Kabupaten Solok	734	72	479	626	158	207

Sumber/Source: Rumah Sakit Umum Daerah Aro Suka Kabupaten Solok/General Hospital Aro Suka of Solok Regency

Tabel 4.2.18 **Banyaknya Pasien Rawat Jalan di RSU Aro Suka Menurut Bulan, 2021**
Table 4.2.18 **Number of Outpatient in General Hospital of Aro Suka, 2021**

Uraian Description	Bagian/Division				
	Bedah Surgery	Kesehatan Anak Pediatri	Kandungan Gynaecology	Penyakit Dalam Internist	PONEK Perinatology
(1)	(2)	(3)	(4)	(5)	(6)
Januari/January	233	64	104	465	54
Februari/February	265	59	107	448	61
Maret/March	265	78	122	543	62
April/April	278	80	105	589	56
Mei/May	193	65	81	510	54
Juni/June	361	68	128	612	51
Juli/July	236	73	99	567	48
Agustus/August	215	62	110	457	87
September/September	251	75	111	546	82
Oktober/October	265	65	116	571	65
November/November	320	84	117	724	77
Desember/December	389	79	101	803	88
2021	3 271	852	1 301	6 835	785
2020	2 495	1 100	1 029	4 888	631

Lanjutan Tabel/*Continued Table* 4.2.18

Uraian <i>Description</i>	Bagian/ <i>Division</i>				
	Jantung <i>Liver</i>	Jiwa Mental <i>Psycholog</i>	THT <i>THT</i>	Mata <i>Optalmol ogy</i>	IGD <i>Emergen cy</i>
(1)	(2)	(3)	(4)	(5)	(6)
Januari/ <i>January</i>	501	42	99	179	192
Februari/ <i>February</i>	443	41	86	195	190
Maret/ <i>March</i>	510	34	99	198	258
April/ <i>April</i>	500	43	113	200	234
Mei/ <i>May</i>	451	24	98	161	256
Juni/ <i>June</i>	577	27	108	311	228
Juli/ <i>July</i>	524	35	106	168	250
Agustus/ <i>August</i>	515	17	111	120	227
September/ <i>September</i>	512	21	93	142	185
Oktober/ <i>October</i>	484	28	112	156	218
November/ <i>November</i>	591	17	136	190	197
Desember/ <i>December</i>	627	15	122	229	237
2021	6 235	344	1 283	2 249	2 672
2020	5 433	322	1 107	2 081	2 749

Sumber/*Source*: Rumah Sakit Umum Daerah Aro Suka Kabupaten Solok/*General Hospital Aro Suka of Solok Regency*

Tabel 4.2.19 Banyaknya Pasangan dan Jenis Alat KB Yang di Gunakan Usia Subur dan Peserta KB Aktif Menurut Kecamatan di Kabupaten Solok, 2021
Number of Eligible Couples and Contra Ceptive Used by Sub District in Solok Regency, 2021

Kecamatan Subdistrict	Jumlah PUS Eligible Couples	Jenis Alat KB Contraceptive Used			
		IUD	MOW	MOP	KDM
(1)	(2)	(3)	(4)	(5)	(6)
Pantai Cermin	4 856	393	56	-	3
Lembah Gumanti	10 310	370	119	2	2
Hiliran Gumanti	5 187	4	31	-	121
Payung Sekaki	2 025	116	32	3	14
Tigo Lurah	1 969	56	-	4	15
Lembang Jaya	4 529	109	77	6	59
Danau Kembar	4 318	7	52	-	56
Gunung Talang	8 388	521	182	22	71
Bukit Sundi	3 796	160	170	5	32
IX Koto Sungai Lasi	1 715	59	90	1	14
Kubung	8 535	435	315	11	111
X Koto Diatas	2 170	108	128	-	27
X Koto Singkarak	4 385	208	227	10	79
Junjung Sirih	1 541	39	106	-	43
2021	63 454	2 585	1 585	64	64
2020	65 098	2 673	1 561	67	657

Lanjutan Tabel/*Continued Table* 4.2.19

Kecamatan <i>Subdistrict</i>	Jumlah PUS <i>Eligible Couples</i>	Jenis Alat KB <i>Contraceptive Used</i>			Jumlah <i>Total</i>
		IMP	STK	PIL	
(1)	(2)	(3)	(4)	(5)	(6)
Pantai Cermin	4 586	534	1 940	342	3 268
Lembah Gumanti	10 310	1 464	5 002	396	7 355
Hiliran Gumanti	5 187	2 373	14 782	236	4 237
Payung Sekaki	2 025	1 022	292	141	1 620
Tigo Lurah	1 969	696	529	198	1 498
Lembang Jaya	4 529	927	1 418	242	2 838
Danau Kembar	4 318	1 933	1 406	201	3 655
Gunung Talang	8 388	1 567	3 237	447	6 047
Bukit Sundi	3 796	1 088	1 220	155	2 830
IX Koto Sungai Lasi	1 715	631	396	96	1 187
Kubung	8 535	960	3 552	575	5 959
X Koto Diatas	2 170	369	656	127	1 415
X Koto Singkarak	4 385	720	1 722	299	3 265
Junjung Sirih	1 541	81	510	120	899
2021	63 454	14 265	36 662	3 575	46 073
2020	65 098	13 635	23 630	5 504	47 727

Sumber/*Source*: Dinas Pengendalian Penduduk, Keluarga Berencana, Pemberdayaan Perempuan dan Perlindungan Anak/*Woman, Family Planning and Child Office Solok Regency*

Tabel
Table 4.2.20**Peserta KB Baru Menurut Kecamatan di Kabupaten Solok, 2021**
Number of New Family Planning Participants by Sub District Solok Regency, 2021

Kecamatan Subdistrict	Peserta KB Baru Family Planning New Participants			
	IUD	MOW	MOP	KDM
(1)	(2)	(3)	(4)	(5)
Pantai Cermin	12	-	-	-
Lembah Gumanti	8	-	-	5
Hiliran Gumanti	-	-	-	6
Payung Sekaki	1	2	1	2
Tigo Lurah	20	-	-	6
Lembang Jaya	16	-	-	18
Danau Kembar	-	-	-	17
Gunung Talang	95	28	-	10
Bukit Sundi	11	-	-	7
IX Koto Sungai Lasi	1	-	-	-
Kubung	20	1	-	32
X Koto Diatas	2	-	-	1
X Koto Singkarak	19	-	-	7
Junjung Sirih	5	-	-	10
2021	210	31	1	121
2020	207	21	4	188

Sumber/Source: Dinas Pengendalian Penduduk, Keluarga Berencana, Pemberdayaan Perempuan dan Perlindungan Anak/Woman, Family Planning and Child Office Solok Regency

Lanjutan Tabel/*Continued Table* 4.2.20

Kecamatan <i>Subdistrict</i>	Peserta KB Baru <i>Family Planning New Participants</i>			Jumlah <i>Total</i>
	IMP	STK	PIL	
(1)	(2)	(3)	(4)	(5)
Pantai Cermin	169	201	137	519
Lembah Gumanti	291	67	19	390
Hiliran Gumanti	60	134	11	211
Payung Sekaki	60	74	45	185
Tigo Lurah	43	86	44	199
Lembang Jaya	227	127	78	466
Danau Kembar	230	75	37	3559
Gunung Talang	233	162	20	548
Bukit Sundi	121	63	84	286
IX Koto Sungai Lasi	80	48	15	144
Kubung	183	251	81	568
X Koto Diatas	53	400	9	465
X Koto Singkarak	84	109	63	282
Junjung Sirih	24	23	25	87
2021	1 858	1 820	668	4 709
2020	1 788	1 884	785	4 877

Sumber/*Source*: Dinas Pengendalian Penduduk, Keluarga Berencana, Pemberdayaan Perempuan dan Perlindungan Anak/*Woman, Family Planning and Child Office Solok Regency*

4.3 AGAMA DAN SOSIAL LAINNYA RELIGION AND OTHER SOCIAL AFFAIRS

Tabel 4.3.1 **Jumlah Penduduk Menurut Kecamatan dan Agama yang**
Table **Dianut, 2021**
Population by Subdistrict and Religion, 2021

Kecamatan Subdistrict	Islam	Protes- tan Protes- tant	Katolik Catholic	Hindu	Budha Buddha	Kong- hucu	Keperca- yaan Belief	Jumlah Total
(1)	(2)	(3)	(4)	(5)	(6)	(7)	(8)	(9)
Pantai Cermin	22 267	-	-	-	-	-	-	22 267
Lembah Gumanti	61 060	9	1	1	-	-	-	61 071
Hiliran Gumanti	18 150	-	-	-	-	-	-	18 150
Payung Sekaki	9 199	-	-	-	-	-	-	9 199
Tigo Lurah	10 632	-	-	-	-	-	-	10 632
Lembang Jaya	30 115	2	-	1	-	-	-	30 118
Danau Kembar	22 224	2	-	-	-	-	-	22 226
Gunung Talang	53 393	232	13	-	-	-	-	53 638
Bukit Sundi	26 444	-	-	-	-	-	-	26 444
IX Koto Sungai Lasi	10 783	-	-	-	-	-	-	10 783
Kubung	61 433	70	24	3	-	-	-	61 530
X Koto Diatas	19 209	-	-	-	-	-	-	19 209
X Koto Singkarak	34 215	5	-	-	-	-	-	34 220
Junjung Sirih	12 851	-	-	-	-	-	-	12 851
Kabupaten Solok	391 975	320	38	5	-	-	-	392 338

Sumber/Source: Dinas Kependudukan dan Pencatatan Sipil Kabupaten Solok/Solok Regency Population and Civil Registration Service

Tabel
Table 4.3.2**Jumlah Tempat Peribadatan Menurut Kecamatan di Kabupaten Solok, 2021**
Number of Places of Worship by Subdistrict and Religion, 2021

Kecamatan Subdistrict	Masjid Mosque	Mushola Pray Room	Gereja Protestan Protestant Church	Gereja Katholik Catholic Church	Pura Temple	Vihara
(1)	(2)	(3)	(4)	(5)	(6)	(7)
Pantai Cermin	28	22	-	-	-	-
Lembah Gumanti	48	140	-	-	-	-
Hiliran Gumanti	26	25	-	-	-	-
Payung Sekaki	8	38	-	-	-	-
Tigo Lurah	15	37	-	-	-	-
Lembang Jaya	16	125	-	-	-	-
Danau Kembar	38	103	-	-	-	-
Gunung Talang	33	61	-	-	-	-
Bukit Sundi	20	37	-	-	-	-
IX Koto Sungai Lasi	17	40	-	-	-	-
Kubung	35	104	-	-	-	-
X Koto Diatas	30	118	-	-	-	-
X Koto Singkarak	29	114	-	-	-	-
Junjung Sirih	14	39	-	-	-	-
Kabupaten Solok	357	1003	-	-	-	-

Sumber/Source: Kantor Kementerian Agama Kabupaten Solok/Regional Office of Religious of Solok Regency

Tabel 4.3.3 Jumlah Nagari yang Mengalami Bencana Alam² Menurut Kecamatan di Kabupaten Solok, 2019,2020 dan 2021
Number of Nagari that Had Natural Disaster² by Subdistrict in Solok Regency, 2019,2020 and 2021

Kecamatan Subdistrict	Banjir/Flood		
	2019	2020	2021
(1)	(2)	(3)	(4)
Pantai Cermin	1	-	1
Lembah Gumanti	1	1	2
Hiliran Gumanti	1	1	3
Payung Sekaki	3	3	2
Tigo Lurah	-	-	1
Lembang Jaya	-	-	2
Danau Kembar	-	-	1
Gunung Talang	-	-	-
Bukit Sundi	2	1	3
IX Koto Sungai Lasi	2	2	1
Kubung	3	4	1
X Koto Diatas	-	-	-
X Koto Singkarak	4	-	3
Junjung Sirih	-	-	-
Kabupaten Solok	17	12	20

Lanjutan Tabel/*Continued Table 4.3.3*

Kecamatan <i>Subdistrict</i>	Gempa Bumi/ <i>Earthquake</i>		
	2019	2020	2021
(1)	(5)	(6)	(7)
Pantai Cermin	1	-	-
Lembah Gumanti	1	-	-
Hiliran Gumanti	-	-	3
Payung Sekaki	-	-	-
Tigo Lurah	-	-	-
Lembang Jaya	6	-	2
Danau Kembar	-	-	-
Gunung Talang	-	-	-
Bukit Sundi	-	-	1
IX Koto Sungai Lasi	-	5	1
Kubung	-	-	-
X Koto Diatas	-	-	-
X Koto Singkarak	-	-	-
Junjung Sirih	-	-	-
Kabupaten Solok	8	5	7

Lanjutan Tabel/*Continued Table 4.3.3*

Kecamatan Subdistrict	Tanah Longsor/ <i>Landslide</i>		
	2019	2020	2021
(1)	(8)	(9)	(10)
Pantai Cermin	1	-	1
Lembah Gumanti	2	1	2
Hiliran Gumanti	1	2	3
Payung Sekaki	3	3	3
Tigo Lurah	3	-	1
Lembang Jaya	1	1	4
Danau Kembar	2	2	1
Gunung Talang	5	2	-
Bukit Sundi	1	-	2
IX Koto Sungai Lasi	5	5	2
Kubung	1	1	1
X Koto Diatas	5	2	6
X Koto Singkarak	5	5	4
Junjung Sirih	-	-	-
Kabupaten Solok	35	24	30

Sumber/*Source*: BPS, Pendataan Potensi Desa (Podes)/*BPS-Statistics Indonesia, Village Potential Data Collecting*

Tabel
Table 4.3.4**Banyaknya Jamaah Haji Menurut Jenis Kelamin dan Kecamatan di Kabupaten Solok, 2021**
Number of Moslem Pilgrims by Sex and Sub District in Solok Regency, 2021

Kecamatan Subdistrict	Lk Male	Pr Female	Jumlah Total
(1)	(2)	(3)	(4)
Pantai Cermin	-	-	-
Lembah Gumanti	-	-	-
Hiliran Gumanti	-	-	-
Payung Sekaki	-	-	-
Tigo Lurah	-	-	-
Lembang Jaya	-	-	-
Danau Kembar	-	-	-
Gunung Talang	-	-	-
Bukit Sundi	-	-	-
IX Koto Sungai Lasi	-	-	-
Kubung	-	-	-
X Koto Diatas	-	-	-
X Koto Singkarak	-	-	-
Junjung Sirih	-	-	-
2021	-	-	-
2020	65	106	171

Sumber/Source: Kantor Kementerian Agama Kabupaten Solok/Regional Office of Religious of Solok Regency

Tabel 4.3.5 Banyaknya Jamaah Haji Menurut Kecamatan dan Kelompok Umur di Kabupaten Solok, 2021
Table *Number of Moslem Pilgrims by Group Age and Sub District in Solok Regency, 2021*

Kecamatan Subdistrict	16-25	26-50	>50	Jumlah Total
(1)	(2)	(3)	(4)	(5)
Pantai Cermin	-	-	-	-
Lembah Gumanti	-	-	-	-
Hiliran Gumanti	-	-	-	-
Payung Sekaki	-	-	-	-
Tigo Lurah	-	-	-	-
Lembang Jaya	-	-	-	-
Danau Kembar	-	-	-	-
Gunung Talang	-	-	-	-
Bukit Sundi	-	-	-	-
IX Koto Sungai Lasi	-	-	-	-
Kubung	-	-	-	-
X Koto Diatas	-	-	-	-
X Koto Singkarak	-	-	-	-
Junjung Sirih	-	-	-	-
2021	-	-	-	-
2020	-	30	141	171

Sumber/Source: Kantor Kementerian Agama Kabupaten Solok/Regional Office of Religious of Solok Regency

Tabel
Table 4.3.6**Banyaknya Jamaah Haji Menurut Kecamatan dan Pekerjaan di Kabupaten Solok, 2021**
Number of Moslem Pilgrims by Sub Jobs Age and Sub District in Solok Regency, 2021

Kecamatan Subdistrict	Peta ni Farmers	Dagang Traders	PNS dan Pensiu nan Civil Servant and Retired	TNI Army	Linnya Others	Jumlah Total
(1)	(2)	(3)	(4)	(5)	(6)	(7)
Pantai Cermin	-	-	-	-	-	-
Lembah Gumanti	-	-	-	-	-	-
Hiliran Gumanti	-	-	-	-	-	-
Payung Sekaki	-	-	-	-	-	-
Tigo Lurah	-	-	-	-	-	-
Lembang Jaya	-	-	-	-	-	-
Danau Kembar	-	-	-	-	-	-
Gunung Talang	-	-	-	-	-	-
Bukit Sundi	-	-	-	-	-	-
IX Koto Sungai Lasi	-	-	-	-	-	-
Kubung	-	-	-	-	-	-
X Koto Diatas	-	-	-	-	-	-
X Koto Singkarak	-	-	-	-	-	-
Junjung Sirih	-	-	-	-	-	-
2021	-	-	-	-	-	-
2020	26	28	65	1	51	171

Sumber/Source: Kantor Kementerian Agama Kabupaten Solok/Regional Office of Religious of Solok Regency

Tabel 4.3.7 Banyaknya Jamaah Haji Menurut Kecamatan dan Pendidikan di Kabupaten Solok, 2021
Number of Moslem Pilgrims by Sub Education and Sub District in Solok Regency, 2021

Kecamatan Subdistrict	Dibawah SD Under Elementary	SD Elementary School	SLTP Junior High School	SLTA Senior High School	Akademi Academy	Sarjana Bachelor	Jumlah Total
(1)	(2)	(3)	(4)	(5)	(6)	(7)	(8)
Pantai Cermin	-	-	-	-	-	-	-
Lembah Gumanti	-	-	-	-	-	-	-
Hiliran Gumanti	-	-	-	-	-	-	-
Payung Sekaki	-	-	-	-	-	-	-
Tigo Lurah	-	-	-	-	-	-	-
Lembang Jaya	-	-	-	-	-	-	-
Danau Kembar	-	-	-	-	-	-	-
Gunung Talang	-	-	-	-	-	-	-
Bukit Sundi	-	-	-	-	-	-	-
IX Koto Sungai Lasi	-	-	-	-	-	-	-
Kubung	-	-	-	-	-	-	-
X Koto Diatas	-	-	-	-	-	-	-
X Koto Singkarak	-	-	-	-	-	-	-
Junjung Sirih	-	-	-	-	-	-	-
2021	-	-	-	-	-	-	-
2020	-	33	21	45	12	60	171

Sumber/Source: Kantor Kementerian Agama Kabupaten Solok/Regional Office of Religious of Solok Regency

Tabel
Table 4.3.8**Banyaknya Tempat Ibadah Umat Muslim Menurut Kecamatan di Kabupaten Solok, 2021**
Number of moslem Worship Place by Sub District in Solok Regency, 2021

Kecamatan Subdistrict	Masjid Mosque	Langgar Small Mosque	Musholla Private Mosque	Jumlah Total
(1)	(2)	(3)	(4)	(5)
Pantai Cermin	28	-	22	50
Lembah Gumanti	48	-	140	188
Hiliran Gumanti	26	4	25	55
Payung Sekaki	8	-	38	46
Tigo Lurah	15	-	37	52
Lembang Jaya	16	2	125	143
Danau Kembar	38	-	103	141
Gunung Talang	33	-	61	94
Bukit Sundi	20	33	37	90
IX Koto Sungai Lasi	17	1	40	58
Kubung	35	-	104	139
X Koto Diatas	30	-	118	148
X Koto Singkarak	29	-	114	143
Junjung Sirih	14	-	39	53
2021	357	40	1003	1400
2020	330	48	928	1306

Sumber/Source: Kantor Kementerian Agama Kabupaten Solok/Regional Office of Religious of Solok Regency

Tabel
Table 4.3.9**Banyaknya Ulama, Mubaligh, Khatib dan Penyuluh Agama Menurut Kecamatan di Kabupaten Solok, 2021**
Number of Ulama, Mubaligh, Khatibs and Religious Elucidator by Sub District in Solok Regency, 2021

Kecamatan Subdistrict	Ulama Ulamas	Mubaligh Mubaligh	Khatib Khatibs	Penyuluh Agama Religious Elucidator	Jumlah Total
(1)	(2)	(3)	(4)	(5)	(6)
Pantai Cermin	27	27	28	8	90
Lembah Gumanti	20	112	63	8	203
Hiliran Gumanti	35	55	30	8	128
Payung Sekaki	15	28	25	8	76
Tigo Lurah	10	75	68	8	161
Lembang Jaya	2	54	16	8	80
Danau Kembar	18	36	18	8	80
Gunung Talang	16	41	38	8	103
Bukit Sundi	14	30	21	8	73
IX Koto Sungai Lasi	23	75	84	8	190
Kubung	20	31	47	8	106
X Koto Diatas	12	45	32	8	97
X Koto Singkarak	50	54	34	8	146
Junjung Sirih	30	42	35	8	115
2021	292	705	539	112	1648
2020	297	583	489	112	1 481

Sumber/Source: Kantor Kementerian Agama Kabupaten Solok/Regional Office of Religious of Solok Regency

Tabel
Table 4.3.10**Banyaknya Nikah Tercatat Menurut Kecamatan di Kabupaten Solok, 2021**
Number of Registered Marriages by Sub District in Solok Regency, 2021

Kecamatan Subdistrict	Peristiwa Nikah Marriage	Surat Nikah Marriage Certificate
(1)	(2)	(3)
Pantai Cermin	206	206
Lembah Gumanti	537	537
Hiliran Gumanti	163	163
Payung Sekaki	85	85
Tigo Lurah	84	84
Lembang Jaya	312	312
Danau Kembar	207	207
Gunung Talang	480	480
Bukit Sundi	226	226
IX Koto Sungai Lasi	100	100
Kubung	580	580
X Koto Diatas	188	188
X Koto Singkarak	291	291
Junjung Sirih	171	171
2021	3630	3630
2020	3 598	3 598

Sumber/Source: Kantor Kementerian Agama Kabupaten Solok/Regional Office of Religious of Solok Regency

Tabel 4.3.11 Banyaknya Penerima Zakat (Mustahik) Mall Menurut Kecamatan di Kabupaten Solok, 2021
Table *Number Recipient of Zakat Mal by Sub District in Solok Regency, 2021*

Kecamatan Subdistrict	Mustahik Mustahik
(1)	(2)
Pantai Cermin	193
Lembah Gumanti	479
Hiliran Gumanti	346
Payung Sekaki	364
Tigo Lurah	417
Lembang Jaya	441
Danau Kembar	178
Gunung Talang	1558
Bukit Sundi	563
IX Koto Sungai Lasi	233
Kubung	2277
X Koto Diatas	1704
X Koto Singkarak	612
Junjung Sirih	187
Kabupaten Solok	9552

Sumber/Source: Kantor Kementerian Agama Kabupaten Solok/Regional Office of Religious of Solok Regency

Tabel
Table 4.3.12**Banyaknya Ternak Qurban dan Jenis Ternak Qurban Menurut Kecamatan di Kabupaten Solok, 2021**
Number Cattle Slaughtered, by Sub District and Cattle Breed in Solok Regency, 2021

Kecamatan Subdistrict	Ternak/Cattle			Jumlah Total
	Kambing Goat	Sapi Cow	Kerbau Buffalo	
(1)	(2)	(3)	(4)	(5)
Pantai Cermin	-	167	8	175
Lembah Gumanti	1	300	52	353
Hiliran Gumanti	-	128	17	145
Payung Sekaki	-	57	24	81
Tigo Lurah	1	30	2	33
Lembang Jaya	-	254	13	267
Danau Kembar	-	145	-	145
Gunung Talang	-	323	172	495
Bukit Sundi	-	249	18	267
IX Koto Sungai Lasi	-	91	25	116
Kubung	2	588	65	655
X Koto Diatas	1	299	11	311
X Koto Singkarak	-	394	18	412
Junjung Sirih	-	86	8	94
2021	5	3111	433	3549
2020	392	2 555	7	2 954

Sumber/Source: Kantor Kementerian Agama Kabupaten Solok/Regional Office of Religious of Solok Regency

Tabel 4.3.13 **Jumlah Pondok Pesantren Menurut Kecamatan dan Type di Kabupaten Solok, 2021**
Number of Podok Pesantren by Sub District and Type at Solok Regency, 2021

Kecamatan Subdistrict	Jumlah Total	Tipe/Type		
		Salafiyah Traditional	Khalafiyah Modern	Kombinasi Combina tion
(1)	(2)	(3)	(4)	(5)
Pantai Cermin	-	-	-	-
Lembah Gumanti	1	-	-	1
Hiliran Gumanti	3	-	3	-
Payung Sekaki	2	1	1	-
Tigo Lurah	-	-	-	-
Lembang Jaya	1	-	1	-
Danau Kembar	-	-	-	-
Gunung Talang	2	1	-	1
Bukit Sundi	1	-	-	1
IX Koto Sungai Lasi	-	-	-	-
Kubung	2	2	-	-
X Koto Diatas	1	-	-	1
X Koto Singkarak	6	3	2	1
Junjung Sirih	1	-	1	-
2021	20	7	8	5
2020	20	6	8	6

Sumber/Source: Kantor Kementerian Agama Kabupaten Solok/Regional Office of Religious of Solok Regency

Tabel
Table 4.3.14

Jumlah Santri Pondok Pesantren Menurut Kecamatan, Kategori Tempat Tinggal dan Jenis Kelamin di Kabupaten Solok, 2021
Number of Student of Pondok Pesantren by Sub Didtrict, residence Categories Category abnf Sex at Solok Regency, 2021

Kecamatan Subdistrict	Mukim Resident			Tidak Mukim Non Resident			Jumlah Total
	Lk Male	Pr Female	Jmlh Total	Lk Male	Pr Female	Jmlh Total	
(1)	(2)	(3)	(4)	(5)	(6)	(7)	(8)
Pantai Cermin	-	-	-	-	-	-	-
Lembah Gumanti	100	104	204	52	60	112	316
Hiliran Gumanti	-	-	-	53	54	107	107
Payung Sekaki	79	64	143	21	5	26	169
Tigo Lurah	-	-	-	-	-	-	-
Lembang Jaya	44	36	80	-	-	-	80
Danau Kembar	-	-	-	-	-	-	-
Gunung Talang	276	224	500	-	-	-	500
Bukit Sundi	61	73	134	-	-	-	134
IX Koto Sungai Lasi	-	-	-	-	-	-	-
Kubung	258	203	461	-	-	-	461
X Koto Diatas	391	-	391	-	-	-	391
X Koto Singkarak	452	364	816	11	28	39	855
Junjung Sirih	10	-	10	168	188	356	366
2021	1671	1068	2739	305	335	640	3379
2020	1 100	1 165	2 265	326	398	724	2 989

Sumber/Source: Kantor Kementerian Agama Kabupaten Solok/Regional Office of Religious of Solok Regency

Tabel 4.3.15 Jumlah Santri Pondok Pesantren Berdasarkan Jenis Pendidikan Formal yang diikuti di Kabupaten Solok, 2021
Number of Student of Pondok Pesantren by Type of Formal Education at Solok Regency, 2021

Kecamatan Subdistrict	Jenis Pendidikan Formal Type of Formal Education		
	<S1	S1	>S1
(1)	(2)	(3)	(4)
Pantai Cermin	-	-	-
Lembah Gumanti	316	-	-
Hiliran Gumanti	107	-	-
Payung Sekaki	169	-	-
Tigo Lurah	-	-	-
Lembang Jaya	80	-	-
Danau Kembar	-	-	-
Gunung Talang	500	-	-
Bukit Sundi	134	-	-
IX Koto Sungai Lasi	-	-	-
Kubung	461	-	-
X Koto Diatas	391	-	-
X Koto Singkarak	-	-	-
Junjung Sirih	-	-	-
2021	2158	-	-
2020	2 847	25	-

Sumber/Source: Kantor Kementerian Agama Kabupaten Solok/Regional Office of Religious of Solok Regency

Tabel
Table 4.3.16**Jumlah Pembina Pondok Pesantren Berdasarkan Jenis Kelamin dan Kualifikasi Pendidikan di Kabupaten Solok, 2021****Number of Personnel Pondok Pesantren by Sex and Education Qualification at Solok Regency, 2021**

Kecamatan Subdistrict	Jenis Kelamin Sex			Kualifikasi Pendidikan Education			Jumlah Total
	Lk Male	Pr Female	Jumlah Total	<S1	S1	>S1	
(1)	(2)	(3)		(5)	(6)	(7)	(8)
Pantai Cermin	-	-	-	-	-	-	-
Lembah Gumanti	12	56	68	1	67	-	68
Hiliran Gumanti	10	18	28	8	20	-	28
Payung Sekaki	15	29	44	8	35	1	44
Tigo Lurah	-	-	-	-	-	-	-
Lembang Jaya	6	9	15	6	7	2	15
Danau Kembar	-	-	-	-	-	-	-
Gunung Talang	34	39	73	12	58	4	74
Bukit Sundi	23	35	58	1	56	1	58
IX Koto Sungai Lasi	-	-	-	-	-	-	-
Kubung	27	22	49	17	32	-	49
X Koto Diatas	82	-	82	-	79	4	83
X Koto Singkarak	36	95	131	13	111	7	131
Junjung Sirih	12	28	40	8	30	2	40
2021	257	331	588	74	495	21	590
2020	224	250	474	120	307	29	456

Sumber/Source: Kantor Kementerian Agama Kabupaten Solok/Regional Office of Religious of Solok Regency

4.4 KEMISKINAN POVERTY

Tabel 4.4.1 **Garis Kemiskinan, Jumlah, dan Persentase Penduduk Miskin di Kabupaten Solok, 2013–2021**
Poverty Line, Number, and Percentage of Poor People in Solok Regency, 2013–2021

Tahun Year	Garis Kemiskinan (rupiah/kapita/bulan) Poverty Line (rupiah/capita/month)	Jumlah Penduduk Miskin (ribu) Number of Poor People (thousand)	Persentase Penduduk Miskin Percentage of Poor People
(1)	(2)	(3)	(4)
2013	316 756	36,90	10,26
2014	329 385	34,48	9,53
2015	339 088	36,42	10,00
2016	376 748	34,06	9,32
2017	400 887	33,33	9,06
2018	408 570	32,89	8,88
2019	415 649	29,74	7,98
2020	451 906	29,28	7,81
2021	461 030	30,36	8,01

Sumber/Source: .BPS, Survei Sosial Ekonomi Nasional Maret/BPS-Statistics Indonesia, March National Socioeconomic Survey

Tabel
Table 4.4.2

Indeks Kedalaman Kemiskinan dan Indeks Keparahan Kemiskinan di Kabupaten Solok, 2013–2021
Poverty Gap Index and Poverty Severity Index in Solok Regency, 2013–2021

Tahun Year	Indeks Kedalaman Kemiskinan <i>Poverty Gap Index</i>	Indeks Keparahan Kemiskinan <i>Poverty Severity Index</i>
(1)	(2)	(3)
2013	1,07	0,29
2014	1,05	0,20
2015	1,12	0,30
2016	1,19	0,25
2017	1,11	0,20
2018	1,40	0,35
2019	0,71	0,12
2020	1,16	0,35
2021	0,91	0,15

Sumber/Source: .BPS, Survei Sosial Ekonomi Nasional Maret/BPS-Statistics Indonesia, March National Socioeconomic Survey

4.5 PERADILAN LAW

Tabel 4.5.1 Banyaknya Perkara Kejahatan yang Terjadi dan Penyelesaian pada Wilayah Hukum Kabupaten Solok Menurut Kejadian, 2021
Number of Crimes in The Legal Territory of Police, 2021

Jenis Kejahatan <i>Type of Crime</i>	Kejadian <i>Incident</i>	Selesai <i>Settled</i>
(1)	(2)	(3)
TIB Umum/Unjuk Rasa/ Bencana Alam/ <i>General Violation/Demonstration/Natural Disaster</i>	-	-
Pembakaran/ <i>Burning</i>	-	-
Kebakaran/ <i>Fire</i>	-	-
Kesopanan/Susila/ <i>Good Manner/Morality</i>	-	-
Perkosaan/ <i>Raping</i>	-	-
Perjudian/ <i>Gambling</i>	-	-
Meninggalkan orang yang perlu ditolong/ <i>Leave So me One Unhelped</i>	-	-
Pembunuhan/ <i>Homicide</i>	1	-
Aniaya Ringan/ <i>Light Battering</i>	44	38
Aniaya Berat/ <i>Heavy Robbery</i>	1	1
Pencurian Biasa/ <i>Common Robbery</i>	8	12
Pencurian Berat/ <i>Heavy Robbery</i>	3	1
Pencurian dengan kekerasan (Curas) / <i>Armed Robbery</i>	-	-
Penipuan/ <i>Deception</i>	3	4
Pengrusakan/ <i>Act of Damaging</i>	2	2
Kawin Tambah/ <i>Take a 2 wife</i>	-	-
Pengancaman/ <i>Passing a Threat</i>	2	1
Penghinaan/ <i>Humiliation</i>	2	1
Narkotika/ <i>Drugs</i>	-	-
Pornografi/ <i>Pornography</i>	-	-
Curanmor/ <i>Vehicle Robbery</i>	5	4
Perzinahan/ <i>Sexual acts outside of marriage</i>	-	-
Melarikan Gadis/ <i>Abscond with a girl</i>	-	-
Lain-lain/ <i>Others</i>	66	36
	2021	100
Sumber/ <i>Source:</i> Kantor Polisi Resort Solok / <i>Police Office of Solok Regency</i>	2020	154

Tabel
Table 4.5.2**Jumlah Kecelakaan Lalu Lintas Menurut Kondisi Korban di Kabupaten Solok, 2021**
Traffic Accident by Victims Condition in Solok Regency, 2021

Kecamatan Subdistrict	Banyak Kejadian Number Of Accident	Meninggal Dunia Death	Luka Berat Severly Injured	Luka Ringan Slightly Injured	Kerugian (juta rupiah) Looses (million rupiah)
(1)	(2)	(3)	(4)	(5)	(6)
Pantai Cermin	5	2	-	7	27,1
Lembah Gumanti	2	1	-	3	2,3
Hiliran Gumanti	1	-	-	1	0,1
Payung Sekaki	-	-	-	-	-
Tigo Lurah	-	-	-	-	-
Lembang Jaya	1	1	-	1	0,1
Danau Kembar	8	2	1	5	19,0
Gunung Talang	27	5	-	42	189,9
Bukit Sundi	4	1	-	6	1,6
IX Koto Sungai Lasi	12	4	-	20	46,6
Kubung	17	9	-	12	29,4
X Koto Diatas	1	1	-	-	0,3
X Koto Singkarak	19	6	-	37	43,8
Junjung Sirih	-	-	-	-	-
2021	97	32	1	134	360,1
2020	117	22	3	178	510,8

Sumber/Source: Kantor Polisi Resort Solok /Police Office of Solok Regency

Tabel
Table 4.5.3

Jumlah Perkara dan Terdakwa Perkara Pidana Yang Diterima/Diselesaikan oleh Pengadilan Negeri Koto Baru Solok, 2021
Number of Criminal Cases and Accused Who reported/settled by Public of Koto Baru Solok, 2021

Bulan Month	Perkara Pidana/Criminal Case				
	Sisa Tahun/ Bulan Sebelumnya Reporting in last year/month	Masuk New	Putus Finished	Sisa Bulan Ini Reporting in This Month	Terdakwa Accused
(1)	(2)	(3)	(4)	(5)	(6)
Januari/January	36	22	26	32	...
Februari/February	32	16	8	40	...
Maret/March	40	19	24	35	...
April/April	35	16	19	32	...
Mei/May	32	14	13	33	...
Juni/June	33	25	19	39	...
Juli/July	39	21	17	43	...
Agustus/August	43	28	20	51	...
September/September	51	17	18	50	...
Oktober/October	50	18	15	53	...
November/November	53	11	38	26	...
Desember/December	26	14	16	24	...
2021	36	221	233	24	348
2020	418	213	631	852	...

Sumber/Source: Pengadilan Negeri Koto Baru /Public Count of Koto Baru

Tabel
Table 4.5.4

**Jumlah Perkara Perdata Gugatan yang Diterima/
Diselesaikan oleh Pengadilan Negeri Koto Baru Solok,
2021**
*Number of Civil Cases Who reported/settled by Public of
Koto Baru Solok, 2021*

Bulan Month	Perkara Perdata/Civil Case			
	Sisa Tahun/Bulan Sebelumnya Reporting in last year/month	Masuk New	Diselesai kan Finished	Sisa Bulan Ini Reporting This Month
(1)	(2)	(3)	(4)	(5)
Januari/January	23	5	4	24
Februari/February	24	6	5	25
Maret/March	25	6	5	26
April/April	26	6	5	27
Mei/May	27	3	8	22
Juni/June	22	4	5	21
Juli/July	21	5	7	19
Agustus/August	19	2	7	14
September/September	14	8	9	13
Oktober/October	13	7	4	16
November/November	16	2	3	15
Desember/December	15	7	9	11
2021	23	61	71	14
2020	281	37	30	288

Sumber/Source: Pengadilan Negeri Koto Baru /Public Count of Koto Baru

Tabel 4.5.5 Jumlah Perkara Perdata yang Diterima/Diselesaikan oleh Kejaksaan Negeri Solok, 2021
Number of Civil Cases Who received/settled by Public attorney of Solok, 2021

Bulan Month	Perkara Perdata/Quick Cases			
	Sisa Bulan Lalu Rest of Last Month	Masuk Bulan Ini Reported This Month	Diselesai kan Finished	Sisa Bulan Ini Reporting in This Month
(1)	(2)	(3)	(4)	(5)
Januari/January	-	-	-	-
Februari/February	-	-	-	-
Maret/March	-	-	-	-
April/April	-	-	-	-
Mei/May	-	-	-	-
Juni/June	-	-	-	-
Juli/July	-	-	-	-
Agustus/August	-	-	-	-
September/September	-	-	-	-
Oktober/October	-	-	-	-
November/November	-	-	-	-
Desember/December	-	-	-	-

Sumber/Source: Kejaksaan Negeri Solok/Public Attorney of Solok

Tabel
Table 4.5.6**Jumlah Pidana Umum yang Diterima/Diselesaikan oleh
Kejaksaan Negeri Solok, 2021**
**Number of Civil Cases Who reported/settled by public
Attorney on Solok, 2021**

Bulan Month	Perkara Perdata/Civil Cases			
	Sisa Bulan Ini Rest of Last Month	Masuk Bulan Ini Reported This Month	Diselesai kan Finished	Sisa Bulan Ini Reporting in This Month
(1)	(2)	(3)	(4)	(5)
Januari/January	5	13	14	4
Februari/February	4	15	17	2
Maret/March	2	32	30	4
April/April	4	29	31	2
Mei/May	2	19	17	4
Juni/June	4	30	29	5
Juli/July	5	25	26	4
Agustus/August	4	28	28	4
September/September	4	30	27	7
Oktober/October	7	12	18	1
November/November	1	13	13	1
Desember/December	1	11	7	5

Sumber/Source: Kejaksaan Negeri Solok/Public Attorney of Solok

Tabel
Table 4.5.7**Jumlah Perkara Tindak Pidana Khusus yang Diterima/
Diselesaikan oleh Kejaksaan Negeri Solok, 2021**
**Number of Civil Cases Received/settled by public Attorney of
Solok, 2021**

Bulan Month	Perkara Pidana Khusus/Special Cases			
	Sisa Bulan Ini Rest of Last Month	Masuk Bulan Ini Reported This Month	Diselesai kan Finished	Sisa Bulan Ini Reporting in This Month
(1)	(2)	(3)	(4)	(5)
Januari/January	-	1	-	1
Februari/February	-	-	-	-
Maret/March	1	-	1	-
April/April	-	-	-	-
Mei/May	-	-	-	-
Juni/June	-	-	-	-
Juli/July	-	-	-	-
Agustus/August	-	-	-	-
September/September	-	-	-	-
Oktober/October	-	-	-	-
November/November	-	-	-	-
Desember/December	-	-	-	-

Sumber/Source: Kejaksaan Negeri Solok/Public Attorney of Solok

Tabel
Table 4.5.8

**Jumlah Perkara Tindak Pidana Umum yang Diterima/
Diselesaikan oleh Kejaksaan Negeri Cabang Alahan
Panjang Solok, 2021**
*Number of Cases Received /settled by Public Attorney Branch
of Common Criminals Alahan Panjang Solok, 2021*

Bulan Month	Perkara Perdata/Quick Cases			
	Sisa Bulan Ini Rest of Last Month	Masuk Bulan Ini Reported This Month	Diselesai kan Finished	Sisa Bulan Ini Reporting in This Month
(1)	(2)	(3)	(4)	(5)
Januari/January	-	-	-	-
Februari/February	-	-	-	-
Maret/March	-	-	-	-
April/April	-	4	4	-
Mei/May	-	-	-	-
Juni/June	-	4	4	-
Juli/July	-	2	1	1
Agustus/August	1	2	3	-
September/September	-	-	-	-
Oktober/October	-	1	-	1
November/November	1	-	1	-
Desember/December	-	1	1	-

Sumber/Source: Kejaksaan Negeri Solok/Public Attorney of Solok

Tabel 4.5.9 **Banyaknya Perkara Diterima dan Diputuskan Oleh Pengadilan Agama Koto Baru, 2021**
Number of Cases Received and Settled by Court of Religious Justice Office of Koto Baru, 2021

Jenis Perkara <i>Type of case</i>	Sisa Tahun Lalu <i>The rest of Last year</i>	Diterima <i>Reported</i>	CTGN*	Diputuskan <i>Settled</i>	Sisa+Lain- lain <i>Others</i>
(1)	(2)	(3)	(4)	(5)	(6)
01. Izin Poligami	-	-	-	-	-
02. Pembatalan Perkawinan	-	-	-	-	-
03. Pengangkatan Anak	-	-	-	-	-
04. Pencegahan Perkawinan	-	-	-	-	-
05. Cerai Talak	-	181	27	135	1
06. Cerai Gugat	1	395	43	350	3
07. Harta Bersama	-	2	2	-	-
08. Perwalian	-	7	3	4	-
09. Itsbat Nikah	-	55	20	35	-
10. Wali Adhal	-	3	1	2	-
11. Kewarisan	-	2	1	1	-
12. Dispensasi Kawin	-	181	15	166	-
13. Penetapan Ahli Waris	-	7	3	4	-
14. Hibah	-	-	-	-	-
15. Kelalaian Atas Kewajiban Suami/ Nafkah istri	-	-	-	-	-
16. Eksekusi hak Tanggungan	-	-	-	-	-
17. Pengasuhan Anak (Hadhanah)	-	-	-	-	-
18. Lain-Lain	-	2	2	-	-
2021	1	835	117	715	4
2020	7	775	...	703	78

Sumber/Source: Pengadilan Agama Koto Baru/of Religious courts or of Koto Baru

Tabel
Table 4.5.10**Jumlah Perkara yang Diputuskan oleh Pengadilan Agama
Koto Baru, Menurut Bulan 2021**
**Number of Case Reports Decides by Koto Baru Religious
Court of Koto Baru, 2021**

Bulan Month	Izin Poligami Polygami permit	Dispensasi Kawin Married Dispensa tion	Isbath Nikah Isbath	Persetuju an Talak Tolak Agree- ment	Cerai Gugat Divorce Claim
(1)	(2)	(3)	(4)	(5)	(6)
Januari/January	-	28	3	25	52
Februari/February	-	25	8	17	51
Maret/March	-	16	6	4	48
April/April	-	7	5	12	22
Mei/May	-	11	2	15	25
Juni/June	-	21	7	30	42
Juli/July	-	17	2	15	23
Agustus/August	-	17	5	21	38
September/September	-	16	6	20	34
Oktober/October	-	7	5	10	27
November/November	-	9	6	10	22
Desember/December	-	7	-	2	11
2021	-	181	55	181	395
2020	-	166	47	175	359

Lanjutan Tabel/Continued Table 4.5.10

Bulan Month	Perwalian Guardianship	Kewarisan Legacy	Lainnya Others	Jumlah Total
(1)	(7)	(8)	(9)	(10)
Januari/January	2	-	-	110
Februari/February	-	-	-	101
Maret/March	-	-	-	74
April/April	1	1	-	48
Mei/May	-	-	-	53
Juni/June	-	1	-	101
Juli/July	-	-	-	57
Agustus/August	1	-	-	82
September/September	2	-	-	78
Oktober/October	-	-	-	49
November/November	1	-	-	48
Desember/December	-	-	-	20
2021	7	2	-	821
2020	4	-	96	781

Sumber/Source: Pengadilan Agama Koto Baru/Religious court at of Koto Baru

Tabel
Table 4.5.11**Jumlah Perkara Menurut Bulan dan Jenis Perkara yang Diterima oleh Pengadilan Agama Koto Baru, 2021**
Number of Cases Received by Religious Court of Koto Baru, by Month and Type of Case 2021

Bulan Month	Izin Poligami Polygami Permit	Dispensasi Kawin Married Dispensa tion	Isbath Nikah isbath	Persetuju an Talak Tolak Agree- ment	Cerai Gugat Shock Divarce
(1)	(2)	(3)	(4)	(5)	(6)
Januari/January	-	28	3	25	52
Februari/February	-	25	8	17	51
Maret/March	-	16	6	4	48
April/April	-	7	5	12	22
Mei/May	-	11	2	15	25
Juni/June	-	21	7	30	42
Juli/July	-	17	2	15	23
Agustus/August	-	17	5	21	38
September/September	-	16	6	20	34
Oktober/October	-	7	5	10	27
November/November	-	9	6	10	22
Desember/December	-	7	-	2	11
2021	-	181	55	181	395
2020	-	166	47	175	359

Lanjutan Tabel/*Continued Table 4.5.11*

Kecamatan <i>Subdistrict</i>	Perwalian <i>Guardianship</i>	Lainnya <i>Others</i>	Jumlah <i>Total</i>
(1)	(7)	(8)	(9)
Januari/ <i>January</i>	1	-	109
Februari/ <i>February</i>	1	-	102
Maret/ <i>March</i>	-	-	74
April/ <i>April</i>	-	-	46
Mei/ <i>May</i>	1	-	54
Juni/ <i>June</i>	-	-	100
Juli/ <i>July</i>	-	-	57
Agustus/ <i>August</i>	-	-	81
September/ <i>September</i>	-	-	76
Oktober/ <i>October</i>	1	-	45
November/ <i>November</i>	-	-	47
Desember/ <i>December</i>	-	-	20
2021	4	-	811
2020	-	28	775

Sumber/*Source*: Pengadilan Agama Koto Baru/*Court of Religious Justice Office of Koto Baru*

Tabel
Table 4.5.12**Banyaknya Organisasi Sosial yang Terdaftar Menurut Kecamatan di Kabupaten Solok, 2021**
Number of Registered Social Organization by Subdistrict of Solok Regency, 2021

Kecamatan <i>Subdistrict</i>	Organisasi Berbadan Hukum <i>Corporate Organization</i>	Organisasi Tidak Berbadan Hukum <i>Non Corporate Organization</i>	Jumlah <i>Total</i>
(1)	(2)	(3)	(4)
Pantai Cermin	-	-	-
Lembah Gumanti	1	-	1
Hiliran Gumanti	-	-	-
Payung Sekaki	1	-	1
Tigo Lurah	-	-	-
Lembang Jaya	-	-	-
Danau Kembar	-	-	-
Gunung Talang	1	-	1
Bukit Sundi	-	-	-
IX Koto Sungai Lasi	-	-	-
Kubung	1	-	1
X Koto Diatas	-	-	-
X Koto Singkarak	1	-	1
Junjung Sirih	-	-	-
2021	5	-	5
2020	4	-	4

Sumber/Source: Dinas Sosial Kabupaten Solok/Social Service of Solok Regency

Tabel 4.5.13 Banyaknya Organisasi Masyarakat yang Terdaftar pada Kesbangpol Kabupaten Solok Menurut Kecamatan, 2021
Table *Number of Registered Social Organization at Kesbangpol Solok Regency, by Sub District 2021*

Kecamatan <i>Subdistrict</i>	Organisasi Berbadan Hukum <i>Corporate Organization</i>
(1)	(2)
Pantai Cermin	-
Lembah Gumanti	3
Hiliran Gumanti	-
Payung Sekaki	-
Tigo Lurah	-
Lembang Jaya	-
Danau Kembar	-
Gunung Talang	15
Bukit Sundi	2
IX Koto Sungai Lasi	-
Kubung	9
X Koto Diatas	2
X Koto Singkarak	-
Junjung Sirih	-
2021	31
2020	30

Sumber/Source: Kesbangpol Kabupaten Solok/Kesbangpol of Solok Regency

Tabel
Table 4.5.14**Banyaknya Penyandang Cacat, dan Jumlah Penyandang Cacat yang Disantuni Menurut Kecamatan di Kabupaten Solok, 2021**
Number of people With Disabilitas and Who Are Given Assistance by Subdistrict in Solok Regency, 2021

Kecamatan Subdistrict	Jumlah Penyandang Cacat Number of Disabilitas	Penyandang Cacat yang telah disantuni Are Given Assistance
(1)	(3)	(4)
Pantai Cermin	3	-
Lembah Gumanti	20	-
Hiliran Gumanti	-	-
Payung Sekaki	91	2
Tigo Lurah	-	-
Lembang Jaya	25	-
Danau Kembar	-	-
Gunung Talang	83	9
Bukit Sundi	70	12
IX Koto Sungai Lasi	13	-
Kubung	58	2
X Koto Diatas	55	1
X Koto Singkarak	52	1
Junjung Sirih	24	1
2021	497	28
2020	489	26

Sumber/Source: Dinas Sosial Kabupaten Solok/Social Service of Solok Regency

Tabel 4.5.15 **Banyaknya Panti Asuhan Menurut Kecamatan dan Status Kepemilikan di Kabupaten Solok, 2021**
Table *Number or Phanage by Sub Distanend in Ownership of Solok Regency, 2021*

Kecamatan Subdistrict	Pemerintah State	Subsidi Subsidize	Swasta Private
(1)	(3)	(4)	(5)
Pantai Cermin	-	-	-
Lembah Gumanti	-	-	1
Hiliran Gumanti	-	-	-
Payung Sekaki	-	-	1
Tigo Lurah	-	-	-
Lembang Jaya	-	-	-
Danau Kembar	-	-	-
Gunung Talang	-	-	-
Bukit Sundi	-	-	-
IX Koto Sungai Lasi	-	-	-
Kubung	-	-	1
X Koto Diatas	-	-	-
X Koto Singkarak	-	-	1
Junjung Sirih	-	-	-
2021	-	-	4
2020	-	-	4

Sumber/Source: Dinas Sosial Kabupaten Solok/Social Service of Solok Regency

Tabel
Table 4.5.16

Banyaknya Karang Taruna, Organisasi Sosial dan Pekerja Sosial Masyarakat Menurut Kecamatan di Kabupaten Solok, 2021
Number of Youth Organization Social Organization and Social Worker of Solok Regency, 2021

Kecamatan Subdistrict	TKSK	Banyaknya/Number		
		Karang Taruna Youth Organizati on	Pekerja Sosial Social Organizati on	Tagana
(1)	(2)	(3)	(4)	(5)
Pantai Cermin	1	...	2	1
Lembah Gumanti	1	...	4	2
Hiliran Gumanti	1	...	3	-
Payung Sekaki	1	...	3	-
Tigo Lurah	1	...	5	-
Lembang Jaya	1	...	6	2
Danau Kembar	1	...	2	1
Gunung Talang	1	...	8	9
Bukit Sundi	1	...	5	-
IX Koto Sungai Lasi	1	...	9	1
Kubung	1	...	8	7
X Koto Diatas	1	...	9	1
X Koto Singkarak	1	...	8	6
Junjung Sirih	1	...	2	-
2021	14	60	74	40
2020	14	74	74	40

Sumber/Source: Dinas Sosial Kabupaten Solok/Social Service of Solok Regency

Tabel 4.5.17 **Jumlah Kegiatan Patroli Menurut Bulan di Kabupaten Solok, 2021**
Table 4.5.17 **Number of Patrol Activities by Month in Solok Regency, 2021**

Bulan Month	Jumlah Patroli Patrol Activities
(1)	(2)
Januari/January	12
Februari/February	12
Maret/March	13
April/April	12
Mei/May	13
Juni/June	13
Juli/July	14
Agustus/August	13
September/September	14
Oktober/October	16
November/November	15
Desember/December	15
2021	162
2020	159

Sumber/Source: Satuan Polisi Pamong Praja dan Pemadam Kebakaran Kabupaten Solok/Civil Service Police and Fire Brigade of Solok Regency

Tabel
Table 4.5.18**Banyaknya Kejadian Kebakaran Menurut Bulan di Kabupaten Solok, 2021**
Number of Fire Accident by Month in Solok Regency, 2021

Bulan Month	Jumlah Kebaikan fire accident
(1)	(2)
Januari/January	5
Februari/February	10
Maret/March	-
April/April	5
Mei/May	1
Juni/June	3
Juli/July	7
Agustus/August	-
September/September	7
Oktober/October	4
November/November	13
Desember/December	3
2021	64
2020	84

Sumber/Source: Satuan Polisi Pamong Praja dan Pemadam Kebakaran Kabupaten Solok/Civil Service Police and Fire Brigade of Solok Regency

Tabel 4.5.19 Banyaknya Aktivitas Pembuangan Sampah Menurut Kecamatan di Kabupaten Solok, 2021
Number of Garbage Disposal Activities by Subdistrict in Solok Regency, 2021

Kecamatan Subdistrict	Rata-rata Volume/ Hari Average (kg/hr)	Kemam- puan Angkut Per M ³ / Minggu	TPS Contain er (unit)	Banyaknya/Number		
				Kapasitas Capacity (M ³)	TPA (unit)	Kapasitas Capacity (M ³)
(1)	(2)	(3)	(4)	(5)	(6)	(7)
Pantai Cermin	8 912	-	-	-	-	...
Lembah Gumanti	24 510	77,6	-	-	-	...
Hiliran Gumanti	7 335	-	-	-	-	...
Payung Sekaki	3 628	-	-	-	-	...
Tigo Lurah	4 355	-	-	-	-	...
Lembang Jaya	11 915	15,3	-	-	-	...
Danau Kembar	8 970	41,7	4	31,9	-	...
Gunung Talang	21 350	205,6	3	41,6	-	...
Bukit Sundi	10 377	35,5	-	-	-	...
IX Koto Sungai Lasi	4 238	-	-	-	-	...
Kubung	24 659	280,2	5	77,6	1	...
X Koto Diatas	7 662	-	-	-	-	...
X Koto Singkarak	13 476	54,7	3	44,4	-	...
Junjung Sirih	5 211	17,2	1	17,2	-	...
2021	156 598	728 10	16	212,70	1	...
2020	108 000	432	27	128	-	-

Sumber/Source: Dinas Lingkungan Hidup Kabupaten Solok/Environment Service Solok Regency

Tabel
Table 4.5.20**Jumlah Armada Sampah dan Tenaga Kebersihan Menurut Kecamatan di Kabupaten Solok, 2021**
Number of garbage Vehicle and Jsnitor Subdistrict in Solok Regency, 2021

Kecamatan Subdistrict	Banyaknya/Number			
	Truk Truck	Becak Motor Pedicap Motor	Amrol	Tenaga Kebersihan Jamitor
(1)	(2)	(3)	(4)	(5)
Pantai Cermin	-	-	-	-
Lembah Gumanti	-	-	-	-
Hiliran Gumanti	-	-	-	-
Payung Sekaki	-	-	-	-
Tigo Lurah	-	-	-	-
Lembang Jaya	-	-	-	-
Danau Kembar	3	2	-	23
Gunung Talang	-	-	-	-
Bukit Sundi	-	-	-	-
IX Koto Sungai Lasi	-	-	-	-
Kubung	3	1	1	17
X Koto Diatas	-	-	-	-
X Koto Singkarak	-	-	-	-
Junjung Sirih	-	-	-	1
2021	6	3	1	41
2020	8	3	2	46

Sumber/Source: Dinas Lingkungan Hidup Kabupaten Solok/Environment Service Solok Regency

Tabel
Table 4.5.21

Banyaknya Usaha yang diawasi terhadap pelaksanaan Amdal/UKL-UPL Per Kecamatan di Kabupaten Solok, 2021
Number of Businesses Being Supervised on The Implementation of Environment Impact Analysis by Subdistrict in Solok Regency, 2021

Kecamatan Subdistrict	Banyaknya/Number		
	Usaha Business	Aktif Aktived	Diawasi Supervised
(1)	(2)	(3)	(4)
Pantai Cermin	-	-	2
Lembah Gumanti	-	-	-
Hiliran Gumanti	1	1	-
Payung Sekaki	-	-	-
Tigo Lurah	-	-	-
Lembang Jaya	-	-	-
Danau Kembar	-	-	1
Gunung Talang	1	1	1
Bukit Sundi	-	-	-
IX Koto Sungai Lasi	1	1	-
Kubung	-	-	-
X Koto Diatas	-	-	-
X Koto Singkarak	1	1	-
Junjung Sirih	-	-	-
2021	4	4	4
2020	7	7	1

Sumber/Source: Dinas Lingkungan Hidup Kabupaten Solok/Environment Service Solok Regency

Tabel
Table 4.5.22**Banyaknya Kejadian Bencana Alam Menurut Kecamatan di Kabupaten Solok, 2021**
Number of Natural Disaster by Subdistrict in Solok Regency, 2021

Kecamatan Subdistrict	Banyaknya/Number				
	Gempa Bumi Earth-quake	Banjir Flood	Angin Ribut Thypon	Tanah Longsor Land Slide	Lainnya Others
(1)	(2)	(3)	(4)	(5)	(6)
Pantai Cermin	-	-	1	-	-
Lembah Gumanti	-	-	4	1	1
Hiliran Gumanti	-	-	1	1	1
Payung Sekaki	-	1	-	1	1
Tigo Lurah	-	1	-	3	-
Lembang Jaya	-	6	2	1	2
Danau Kembar	-	-	3	1	-
Gunung Talang	-	-	4	2	2
Bukit Sundi	-	2	-	-	-
IX Koto Sungai Lasi	-	-	2	5	-
Kubung	-	4	-	-	3
X Koto Diatas	-	-	-	2	1
X Koto Singkarak	-	-	5	2	5
Junjung Sirih	-	-	2	-	5
2021	-	14	24	19	21
2020	-	14	4	29	2

Sumber/Source: Badan Penanggulangan Bencana Daerah Kabupaten Solok /Regional Disaster Management Agency Service Solok Regency

Tabel 4.5.23 Banyaknya Masyarakat Terdampak Kejadian Bencana Alam Menurut Kecamatan di Kabupaten Solok, 2021
Number of affected Community Natural Disaster by Sub District at Solok Regency, 2021

Kecamatan Subdistrict	Banyaknya/Number			
	Kepala Keluarga Head of Family	Penderita Jiwa Mental Disorders	Mati Dead	Cacat Disable
(1)	(2)	(3)	(4)	(5)
Pantai Cermin	-	-	-	-
Lembah Gumanti	-	-	-	-
Hiliran Gumanti	119	-	-	-
Payung Sekaki	-	-	-	-
Tigo Lurah	-	-	-	-
Lembang Jaya	-	-	-	-
Danau Kembar	-	-	-	-
Gunung Talang	-	-	-	-
Bukit Sundi	434	-	-	-
IX Koto Sungai Lasi	-	-	-	-
Kubung	1 014	-	-	-
X Koto Diatas	-	-	-	-
X Koto Singkarak	1 014	-	-	-
Junjung Sirih	-	-	-	-
2021	2 581	-	-	-
2020	1 705	-	3	-

Sumber/Source: Badan Penanggulangan Bencana Daerah Kabupaten Solok /Regional Disaster Management Agency Service Solok Regency

PERTANIAN, HORTIKULTURA, PERKEBUNAN, PETERNAKAN DAN PERIKANAN

*Agriculture, Horticulture, Estate Crop,
Livestock and Fishery*

BAB Chapter 05

TOP 3

PRODUKSI TANAMAN SAYURAN KABUPATEN SOLOK 2021

Three Highest Harvested Vegetables in Solok Region 2021



188 Ribu Ton **BAWANG MERAH**
Shallot

134 Ribu Ton **KUBIS**
Cabbage

25 Ribu Ton **CABAI**
Chilli

TERDAPAT
There is

2.965.795

EKOR / Tails

**POPULASI TERNAK
AYAM BURAS**

DI KABUPATEN SOLOK TAHUN 2021

Population of Villagehen in Solok Regency, 2021



**PRODUKSI
TELUR**

AYAM BURAS

139 RIBU BUTIR
DI KABUPATEN SOLOK TAHUN 2021
*Number of Villagehen's Eggs Production in Solok
Regency, 2021*



PENJELASAN TEKNIS

1. Lahan sawah adalah lahan pertanian yang berpetak-petak dan dibatasi oleh pematang (galangan), saluran untuk menahan/ menyalurkan air, yang biasanya ditanami padi sawah tanpa memandang dari mana diperoleh atau status lahan tersebut. Lahan yang dimaksud termasuk lahan yang terdaftar di Pajak Bumi Bangunan, luran Pembangunan Daerah, lahan bengkok, lahan serobotan, lahan rawa yang ditanami padi dan lahan bekas tanaman tahunan yang telah dijadikan sawah, baik yang ditanami padi, palawija atau tanaman semusim lainnya.
2. Tegak/Kebun adalah lahan pertanian bukan sawah (lahan kering) yang ditanami tanaman semusim atau tahunan dan terpisah dengan halaman sekitar rumah serta penggunaannya tidak berpindah pindah.
3. Ladang/Huma adalah lahan pertanian bukan sawah (lahan kering) yang biasanya ditanami tanaman semusim dan penggunaannya hanya semusim atau dua musim, kemudian akan ditinggalkan bila sudah tidak subur lagi (berpindah-pindah). Kemungkinan lahan ini beberapa tahun kemudian akan dikerjakan kembali jika sudah subur.
4. Lahan yang sementara tidak diusahakan adalah lahan yang

TECHNICAL NOTES

1. *Wetland is agricultural land that separated by small dykes to resist water, where the main crop is usually wetland paddy without considering where it is got from or the status of the land. It includes the land that is registered at land income tax office, regional development contribution, 'bengkok' land, illegal ownership, swamps for rice cultivation, and annual crop land mark that has been used as rice field, which are both planted with paddy, secondary crops or the other seasonal crops.*
2. *Dry field/Garden is an dryland (unirrigated land) which is planted with seasonal or annual crops and separately from the yard around the house without shifting.*
3. *Unirrigated agricultural field / Shifting cultivation land is dryland (unirrigated land) that usually is cultivated for seasonal crops and utilized only for one or two seasons, then it will be left when it is not fertile (shifting). Maybe, this land will be used again in a few years if it has been fertile.*
4. *that is regularly used but temporarily (more than a year*

biasanya diusahakan tetapi untuk sementara (lebih dari 1 (satu) tahun tetapi kurang dari atau sama dengan 2 (dua) tahun) tidak diusahakan, termasuk lahan sawah yang tidak diusahakan selama lebih dari 2 (dua) tahun.

5. Data pokok tanaman pangan yang dikumpulkan adalah luas panen dan produktivitas (hasil per hektar). Produksi tanaman pangan merupakan hasil perkalian antara luas panen dengan produktivitas. Pengumpulan data luas panen dilakukan setiap bulan dengan pendekatan area kecamatan di seluruh wilayah Indonesia. Pengumpulan data produktivitas dilakukan melalui pengukuran langsung pada plot ubinan berukuran $2\frac{1}{2}$ m x $2\frac{1}{2}$ m. Pengumpulan data produktivitas dilakukan setiap subround (empat bulanan) pada waktu panen petani.
6. Data produksi padi dan palawija yang disajikan adalah dalam kualitas: gabah kering giling (padi), pipilan kering (jagung), biji kering (kedelai dan kacang tanah), dan umbi basah (ubi kayu dan ubi jalar).
7. Tanaman sayuran dan buah-buahan semusim. Tanaman sayuran semusim adalah tanaman sumber vitamin, garam mineral dan lain-lain yang dikonsumsi dari bagian tanaman yang berupa daun, bunga, buah, dan umbinya, yang berumur

but less or equal than two years) is unused, it includes wetland that is not cultivated more than two years.

5. *The main food crops data collected consists of harvested area and productivity (yield per hectare). Food crops production is generated by harvested area multiplied by productivity. The harvested area data is collected every month using Sub District area approach in all Sub District in Indonesia. The productivity data collection is conducted by a direct measurement in $2\frac{1}{2}$ m x $2\frac{1}{2}$ m crop cutting plot. The productivity measurement is conducted in every subround (four monthly) at the time when farmers are harvesting their crops.*
6. *Production of paddy and secondary crops data are presented in the form of: dry unhusked rice (paddy), dry loose maize (maize), dry shells crops (soybeans and peanuts), and fresh roots (cassava and sweet potatoes).*
7. *Seasonal vegetable and fruit plants. Seasonal vegetable plants are plants which are the sources of vitamin, mineral salt, etc, consumed from the part of the plant in the form of leaf, flower, fruit, and root with the age of less than one year.*

kurang dari satu tahun.

Tanaman buah-buahan semusim adalah tanaman sumber vitamin, garam mineral, dan lain-lain yang dikonsumsi dari bagian tanaman yang berupa buah, berumur kurang dari satu tahun, tidak berbentuk pohon/rumpun tetapi menjalar dan berbatang lunak.

8. Tanaman buah-buahan dan sayuran tahunan.

Tanaman buah-buahan tahunan adalah tanaman sumber vitamin, garam mineral, dan lain-lain yang dikonsumsi dari bagian tanaman yang berupa buah dan merupakan tanaman tahunan.

Tanaman sayuran tahunan adalah tanaman sumber vitamin, garam mineral, dan lain-lain yang dikonsumsi dari bagian tanaman yang berupa daun dan atau buah yang berumur lebih dari satu tahun.

9. Tanaman biofarmaka adalah tanaman yang bermanfaat untuk obat-obatan, kosmetik, dan kesehatan yang dikonsumsi atau digunakan dari bagian-bagian tanaman seperti daun, batang, buah, umbi (rimpang) ataupun akar.
10. Tanaman hias adalah tanaman yang mempunyai nilai keindahan baik bentuk, warna daun, tajuk maupun bunganya, sering digunakan untuk penghias pekarangan dan lain sebagainya.
11. Luas panen tanaman hortikultura adalah luas tanaman sayuran,

Seasonal fruit plants are plants which are the sources of vitamin, mineral salt, etc, consumed from the part of the plant in the form of fruits. These plants are creeps with the age of less than one year.

8. *Annual fruit and vegetable plants*

Annual fruit plants are plants which are the sources of vitamin, contained mineral salt, etc, consumed from the part of plant in the form of fruit and more than one year of age.

Annual vegetable plants are plants which are the sources of vitamin, contained mineral salt, etc, consumed from the part of the plant in the form of vegetable and more than one year of age.

9. *Medicinal plants are plants which are useful for medicine. It is consumed from part of the plant such as leaf, flower, fruit, tuber, and root.*
10. *Ornamental plants are plants which have a beauty value, either in shape, colour of leaf or crown of flower, and they are often used as a yard decorator.*
11. *Harvested area of horticulture is area which vegetable, fruit,*

- buah-buahan, biofarmaka, dan tanaman hias yang diambil hasilnya/dipanen pada periode pelaporan.
12. Luas panen untuk tanaman sayuran adalah luas tanaman yang dipanen sekaligus/habis/dibongkar dan luas tanaman yang dipanen berkali-kali (lebih dari satu kali)/belum habis. Tanaman yang dipanen sekaligus/habis/dibongkar adalah tanaman yang sehabis panen langsung dibongkar/dicabut, terdiri dari bawang merah, bawang putih, bawang daun, kentang, kol/kubis, kembang kol, petsai/sawi, wortel, lobak, dan kacang merah. Tanaman yang dipanen berkali-kali (lebih dari satu kali)/belum habis adalah tanaman yang pemanenannya lebih dari satu kali dan biasanya dibongkar apabila panen terakhir sudah tidak memadai lagi, terdiri dari: kacang panjang, cabe besar, cabe rawit, jamur, tomat, terung, buncis, ketimun, labu siam, kangkung, bayam, melon, semangka, dan blewah.
13. Produksi hortikultura adalah hasil menurut bentuk produk dari setiap tanaman sayuran, buah-buahan, biofarmaka dan tanaman hias yang diambil berdasarkan luas yang dipanen/tanaman yang menghasilkan pada bulan/triwulan laporan.
14. Data perkebunan besar dikumpulkan oleh BPS setiap *medicinal and ornamental plant of crop harvested during the period of report.*
12. *Harvested area of vegetables is area of entirely plant harvested/demolished and plant harvested several times/undemolished.*
- Entirely plants harvested/demolished are plants usually harvested once and demolished to be substituted by other plants, consisting of: shallots, garlic, leeks, potato, cabbage, cauli flower, mustard green, carrots, chinese radish, and red kidney beans. Plants harvested several times/undemolished are plants usually harvested more than once and demolished in the case that the last harvest was economically not profitable. They consist of : yard long beans, chili, small chili, mushroom, tomatoes, egg plant, french beans, cucumber, pumpkin/chajota, swamp cabbage, spinach, melon, watermelon, and blewah.*
13. *Horticulture production is the standard production quantity form of vegetable, fruit, medicinal and ornamental plant based on harvested area/the number of production plants reported monthly/quarterly.*
14. *Data on estates are collected by the BPS every month on complete basis*

bulan secara lengkap (sensus bulanan) dengan sistem surat pos. Khusus untuk tanaman kelapa, cengkeh, dan kapok, datanya diperoleh dari Direktorat Jenderal Perkebunan. Data perkebunan rakyat juga diperoleh dari Direktorat Jenderal Perkebunan.

15. Penghitungan luas tanaman perkebunan besar adalah pada keadaan akhir tahun dan tidak termasuk yang luasnya kurang dari 5 hektar.
16. Bentuk produksi perkebunan adalah; karet kering (karet), daun kering (teh dan tembakau), biji kering (kopi dan coklat), kulit kering (kayu manis dan kina), serat kering (rami), bunga kering (cengkeh), refined sugar (tebu dari perkebunan besar), gula mangkok (tebu dari perkebunan rakyat), ekivalen kopra (kopra), biji dan bunga (pala) serta minyak daun (sereh).
17. Persediaan akhir tahun produksi perkebunan besar bukan merupakan cadangan penyangga (buffer stock).
18. Data Statistik Kehutanan sebagian besar merupakan data sekunder yang bersumber dari Kementerian Kehutanan.
19. Kawasan hutan adalah wilayah tertentu yang berupa hutan, yang ditunjuk dan atau ditetapkan oleh pemerintah untuk dipertahankan keberadaannya sebagai hutan tetap. Hal ini untuk menjamin kepastian hukum mengenai *through a mailing system. Data on coconut, clove, and kapok, as well as on smallholder plantation, are acquired from the Directorate General of Estates.*
15. *Planted areas of estates refer to condition at the end of the year, and exclude areas less than 5 hectares.*
16. *Production of estates crops are follows: dry rubber (rubber); dry leaves (tea and tobacco); dry beans (coffee and cocoa); dry bark (cassia vera and cinchona); dry fibre (rosella); dry flowers/buds (cloves); refined sugar (sugar cane from estate); cup sugar (sugar cane from smallholders); copra (copra); seeds and buds (nutmeg); and leaf oil (citronella).*
17. *The production availability of estates at the end of year is not the buffer stock.*
18. *Most of forestry statistics are secondary data obtained from the Ministry of Forestry.*
19. *Forest Area is a specific territory of forest ecosystem determined and or decided by the government as a permanent forest. Such decision is important to maintain the size of forest area and to ensure its legitimation and boundary*

- status kawasan hutan, letak batas dan luas suatu wilayah tertentu yang sudah ditunjuk menjadi kawasan hutan tetap.
20. Kawasan hutan Indonesia ditetapkan oleh Menteri Kehutanan dalam bentuk Surat Keputusan Menteri Kehutanan tentang Penunjukan Kawasan Hutan dan Perairan Provinsi.
21. Penunjukan kawasan hutan mencakup pula kawasan perairan yang menjadi bagian dari Kawasan Suaka Alam (KSA) dan Kawasan Pelestarian Alam (KPA).
22. Kawasan Suaka Alam (KSA) adalah kawasan dengan ciri khas tertentu, baik di darat maupun di perairan yang mempunyai fungsi pokok sebagai kawasan pengawetan keanekaragaman tumbuhan dan satwa serta ekosistemnya, yang juga berfungsi sebagai wilayah system penyangga kehidupan.
23. Kawasan Pelestarian Alam (KPA) adalah kawasan dengan ciri khas tertentu, baik di darat maupun di perairan yang mempunyai fungsi pokok perlindungan system penyangga kehidupan, pengawetan keanekaragaman jenis tumbuhan dan satwa, serta pemanfaatan secara lestari sumber daya alam hayati dan ekosistemnya.
24. Berdasarkan Undang-Undang No. 41 Tahun 1999 tentang Kehutanan, kawasan hutan dibagi ke dalam kelompok Hutan *demarcation of permanent forest.*
20. *Indonesian forest area is determined by the Minister of Forestry in the format of Ministerial Decree on the Designation of Provincial Forest Area and Inland Water, Coastal and Marine Ecosystem.*
21. *The designation of forest area in some cases also cover inland water, coastal and marine ecosystem that may become part of Sanctuary Reserve Area (KSA) and Nature Conservation Area (KPA).*
22. *A Sanctuary Reserve Area is a specific terrestrial or aquatic area having specific criteria for preserving biodiversity plant and animal as well as ecosystem, which also serve as life support system.*
23. *A Nature Conservation area is a specific terrestrial or aquatic area whose main function is to serve life support system and preserve diversity of plant and animal species, as well as to provide a sustainable utilization of living resources and their ecosystems.*
24. *In accordance to the Act on Forestry No. 41/1999, forest area is categorized as Conservation Forest, Protection Forest and Production*

- Konservasi, Hutan Lindung, dan Hutan Produksi.
25. Hutan Konservasi adalah kawasan hutan dengan ciri khas tertentu, yang mempunyai fungsi pokok pengawetan keanekaragaman tumbuhan dan satwa serta ekosistemnya.
 26. Hutan Lindung adalah kawasan hutan yang mempunyai fungsi pokok sebagai perlindungan system penyangga kehidupan untuk mengatur tata air, mencegah banjir, mengendalikan erosi, mencegah intrusi air laut, dan memelihara kesuburan tanah.
 27. Hutan Produksi adalah kawasan hutan yang mempunyai fungsi pokok memproduksi hasil hutan. Hutan produksi terdiri dari Hutan Produksi Tetap (HP), Hutan Produksi Terbatas (HPT), dan Hutan Produksi yang dapat dikonversi.
 28. Hutan Konservasi terdiri dari: Kawasan suaka alam berupa Cagar Alam (CA) dan Suaka Margasatwa (SM); kawasan pelestarian alam berupa Taman Nasional (TN), Taman Hutan Raya (THR), dan Taman Wisata Alam (TWA); Taman Buru (TB). Taman Buru adalah kawasan hutan yang ditetapkan sebagai tempat wisata berburu.
 29. Penetapan lahan kritis mengacu pada lahan yang telah sangat rusak karena kehilangan penutupan vegetasinya, sehingga kehilangan atau berkurang
- Forest.*
25. *Conservation Forest is a forest area having specific characteristic established for the purposes of conservation of animal and plant species as well as their ecosystem.*
 26. *Protection Forest is a forest area designated to serve life support system, maintain hydrological system, prevent of flood, erosion control, seawater intrusion, and maintain soil fertility.*
 27. *Production Forest is a forest area designated mainly to promote sustainable forest production. Production forest is classified as permanent production forest, limited production forest, and convertible production forest.*
 28. *Conservation Forest is divided into: Sanctuary Reserve area consists of Strict Nature Reserve and Wildlife Sanctuary. Nature conservation area consists of National Park (TN), Grand Forest Park (THR), and Nature Recreation Park (TWA); Game Hunting Park (TB) Game Hunting Park is forest area devoted for game hunting recreation.*
 29. *Critical land refers to a piece of land severely damaged due to lost of its vegetation cover so that its functions as water retention, erosion control, nutrient cycling,*

fungsinya sebagai penahan air, pengendali erosi, siklus hara, pengatur iklim mikro, dan retensi karbon. Berdasarkan kondisi vegetasinya, kondisi lahan dapat diklasifikasikan sebagai: sangat kritis, kritis, agak kritis, potensial kritis, dan kondisi normal.

30. Reboisasi atau rehabilitasi hutan bertujuan untuk menghutankan kembali kawasan hutan yang kritis di wilayah daerah aliran sungai (DAS) yang dilaksanakan bersama masyarakat secara partisipatif.
31. Pemanfaatan hasil hutan kayu adalah segala bentuk usaha yang memanfaatkan dan mengusahakan hasil hutan kayu dengan tidak merusak lingkungan dan tidak mengurangi fungsi pokok hutan. Kegiatan ini hanya dapat dilaksanakan pada areal hutan yang memiliki potensi untuk dilakukan kegiatan pemanfaatan hasil hutan kayu dan dapat dilaksanakan setelah diperoleh izin usaha.
32. Izin Usaha Pemanfaatan Hasil Hutan Kayu (IUPHHK) pada hutan alam adalah izin untuk memanfaatkan hutan produksi yang kegiatannya terdiri dari pemanenan atau penebangan, penanaman, pemeliharaan, pengamanan, pengolahan, dan pemasaran hasil hutan kayu. IUPHHK dapat diberikan kepada

micro climate regulator and carbon retention are completely depleted. Based upon its vegetation condition, the land could be classified as : very critical, critical, slight critical, potential critical, and normal condition.

30. *Reforestation or forest rehabilitation is intended to rehabilitate the critical land inside forest area or watershed to improve their ecological and hydrological functions. The activities were conducted with active participation of local communities who live nearby the target area.*
31. *Commercial utilization of timber as forest product is activities to utilize timber without destructing the environment and undermining the main functions of the forest area. Those activities could only be executed in forest area with high commercial timber value with license.*
32. *The license to commercially utilize timber in natural forest is license to utilize production forest for which the activities consist of harvesting or felling, planting, tending, protecting, processing, and marketing. The license could be granted to individuals, cooperatives, private companies, state-owned enterprises/local*

- perorangan, koperasi, badan usaha swasta, dan BUMN/BUMD.
33. Produksi hasil hutan utama yang dihasilkan dari hutan adalah kayu bulat. Produksi kayu bulat ini dihasilkan dari hutan alam melalui kegiatan perusahaan Hak Pengusahaan Hutan (HPH/IUPHHK), kegiatan ijin pemanfaatan kayu (IPK) dalam rangka pembukaan wilayah hutan, pembangunan Hutan Tanaman Industri (HTI), serta kegiatan hutan rakyat.
 34. Kayu Gergajian merupakan kayu hasil konversi kayu bulat dengan menggunakan mesin gergaji, mempunyai bentuk yang teratur dengan sisi-sisi sejajar dan sudutnya siku dengan ketebalan tidak lebih dari 6 cm dan kadar air tidak lebih dari 18 persen. Kayu gergajian yang diolah langsung dari kayu bulat, wajib didukung dengan dokumen yang sah.
 35. Kayu Lapis adalah panel kayu yang tersusun dari lapisan veneer dibagian luarnya, sedangkan dibagian intinya (core) bisa berupa veneer atau material lain, diikat dengan lem kemudian di-press (ditekan) sedemikian rupa sehingga menjadi panel yang kuat. Termasuk dalam artian ini adalah kayu lapis yang dilapisi lagi dengan material lain.
 36. Data populasi ternak bersumber dari Direktorat Jenderal Peternakan dan Kesehatan *government-owned enterprises.*
 33. *The main product of commercial forest operation is log. The log is harvested from various sources such as natural forest granted to concessionaires (IUPHHK/HPH), land clearing activities (IPK), industrial forest plantation (HTI) and community forest.*
 34. *Sawn Timber Constitutes a sawmill product derived from logs as raw material. The product is characterized with regular forms having parallel sides at right angle to each other, thickness not more than 6 cm and moisture content not to exceed 18 percent. Sawn timber produced directly from logs must be certified by a legal document.*
 35. *Plywood is wood panel consisting of layers pressed together in between veneers; the core may be veneer or some other material, bound together with glue and pressed tightly together to make a strong panel. Included to this definition is plywood covered with other materials.*
 36. *Data of domestic livestock population are obtain from the Directorate General of Livestock*

Hewan Kementerian Pertanian, sedangkan jumlah pemotongan ternak merupakan hasil Survei Laporan Pemotongan Ternak. Pengumpulan data pemotongan ternak dilakukan secara lengkap setiap triwulan di seluruh Rumah Potong Hewan (RPH) dan Tempat Pemotongan Hewan (TPH) yang ada di Indonesia. Pada tahun 2013 jumlah Dokumen RPH/TPH hasil pencacahan yang diolah sebanyak 4.033.

and Animal Health Service, while data on the number of animals slaughtered are based on the quarterly survey conducted by BPS. This survey is a complete enumeration on all slaughterhouses and abattoirs in Indonesia. There are 4.033 covered in 2013.

37. Data statistik perikanan merupakan data sekunder yang bersumber dari Direktorat Jenderal Perikanan Tangkap dan Direktorat Jenderal Budidaya. Statistik perikanan dibedakan atas data Perikanan Tangkap dan Perikanan Budidaya. Perikanan Tangkap diklasifikasikan atas penangkapan ikan di laut dan penangkapan ikan di perairan umum. Perikanan Budidaya diklasifikasikan atas jenis budi daya yaitu budidaya laut, tam bak, kolam, karamba, jaring apung, dan sawah.
38. Rumah Tangga Perikanan Tangkap adalah rumah tangga yang melakukan kegiatan penangkapan ikan/binatang air lainnya/tanaman air dengan tujuan sebagian/seluruh hasilnya untuk dijual.
39. Rumah Tangga Perikanan Budidaya adalah rumah tangga yang melakukan kegiatan budidaya ikan/binatang air
37. *Fishery Statistics are secondary data obtained from the Directorate General of Capture Fisheries and Directorate General of Aquaculture. Fishery statistics are categorized into capture fisheries and aquaculture. Capture fisheries are further classified into marine capture fisheries and inland open water capture fisheries. Aquaculture are further classified into several types of culture: marine culture, brackish water pond, fresh water pond, cage, floating net, and fish breeding in paddy fields.*
38. *A capture fishery household is a household conducting activities in catching fishes/other aquatic animals/aquatic plants, for which the products are wholly or partly to be sold.*
39. *An aquaculture fishery household is a household conducting activities in culturing fishes/other aquatic animals/aquatic plants, for*

lainnya/tanaman air dengan tujuan sebagian/seluruh hasilnya untuk dijual.

which the products are wholly or partly to be sold. different types of parameters.

ULASAN

Produksi jagung di Kabupaten Solok pada Tahun 2021 tercatat sebesar 2.874,2 ton. Produksi ubi jalar tahun 2021 mengalami penurunan dibandingkan tahun 2020 yaitu dari 52.924,4 ton pada 2020 menjadi 45.225,1 ton pada tahun 2021 dengan luas panen 1.038 Ha.

Tanaman sayur-sayuran dengan produksi terbesar tahun 2021 di Kabupaten Solok adalah Bawang Merah 188.549,3 ton. Sedangkan produksi tanaman biofarmaka terbanyak adalah tanaman kunyit 512.952 kg.

Dinas Pertanian Kabupaten Solok mencatat populasi sapi pada tahun 2021 adalah sebanyak 36.504 ekor. Sementara itu, populasi unggas terbesar adalah ayam Ras 2.965.795.

DESCRIPTION

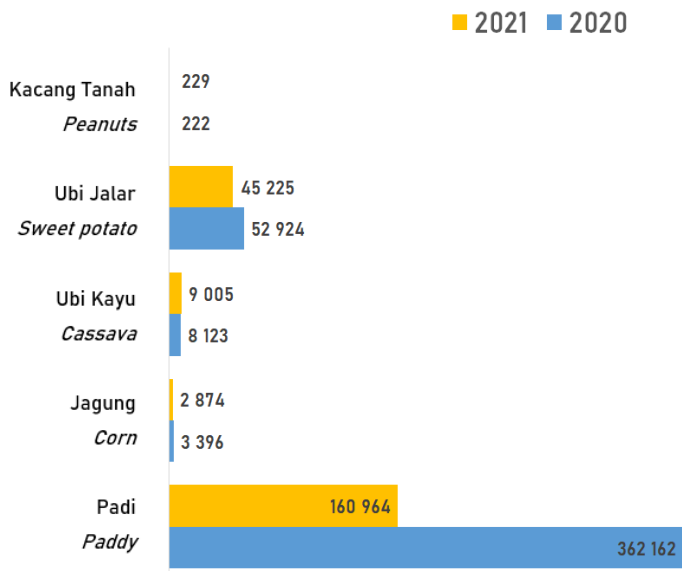
Total corn production in Solok Regency in 2021 is 2,874.2 tons. Total sweet potato production decreased in 2021 is 45,225.1 tons from 52,924.4 tons in 2020 and harvested area is 1,038 Ha.

The largest production of vegetables in Solok Regency in 2021 is Onion 188,549.3 tons. Otherwise medicinal plants is turmeric 512,952 kg.

The Solok Regency Agriculture Service noted that the cattle population in 2021 was 36,504 heads. Meanwhile, the largest poultry population is 2,965,795 broilers.

Gambar 5.1
Figures

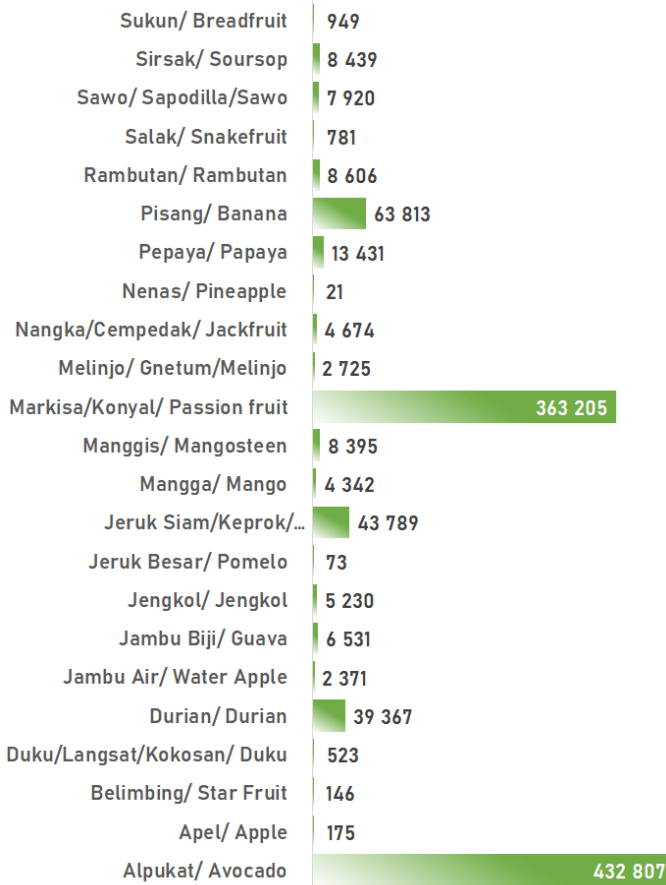
Padi dan Palawija Menurut Produksi (Ton) di Kabupaten Solok, 2020-2021
Paddy and Palawija by Production (Ton) In Solok Regency, 2020-2021



Sumber/Source : Dinas Pertanian Kabupaten Solok / Agriculture Service of Solok Regency

Gambar 5.2
Figures

Produksi Buah–Buahan dan Sayuran Tahunan Menurut Jenis Tanaman di Kabupaten Solok (Kwintal), 2021
Production of Annual Fruits and Vegetables by Kind of Plant in Solok Regency (Qui), 2021



Sumber/Source : Dinas Pertanian Kabupaten Solok / Agriculture Service of Solok Regency

5.1 PERTANIAN AGRICULTURE

Tabel 5.1.1 **Produksi Jagung dan Kedelai Menurut Kecamatan di Kabupaten Solok, 2021**
Table *Production of Maize and Soybeans by Subdistrict in Solok Regency, 2021*

Kecamatan Subdistrict	Produksi Jagung (ton) Maize Production (ton)	Produksi Kedelai (ton) Soybeans Production (ton)
(1)	(2)	(3)
Pantai Cermin	427,0	-
Lembah Gumanti	6,5	-
Hiliran Gumanti	476,5	-
Payung Sekaki	45,5	-
Tigo Lurah	-	-
Lembang Jaya	78,5	-
Danau Kembar	-	-
Gunung Talang	394,7	-
Bukit Sundi	152,6	-
IX Koto Sungai Lasi	48,6	-
Kubung	669,5	-
X Koto Diatas	264,8	-
X Koto Singkarak	256,0	-
Junjung Sirih	54,0	-
Kabupaten Solok	2 874,2	-

Sumber/Source: Dinas Pertanian Kabupaten Solok / Agriculture Service of Solok Regency

Tabel 5.1.2 **Luas Lahan Sawah Irigasi Menurut Kecamatan di**
Table **Kabupaten Solok (hektar), 2021**
Area of Wetland by Sub District in Solok Regency, 2021

Kecamatan Subdistrict	Irigasi Irrigation
(1)	(2)
Pantai Cermin	1 446,67
Lembah Gumanti	217,03
Hiliran Gumanti	1 080,00
Payung Sekaki	832,53
Tigo Lurah	976,47
Lembang Jaya	1 298,88
Danau Kembar	23,01
Gunung Talang	3 077,84
Bukit Sundi	2 580,65
IX Koto Sungai Lasi	671,83
Kubung	2 889,63
X Koto Diatas	1 438,91
X Koto Singkarak	2 102,79
Junjung Sirih	548,01
Kabupaten Solok	19 184,25

Sumber/Source : Dinas Pertanian Kabupaten Solok / Agriculture Service of Solok Regency

Tabel 5.1.3 Luas Lahan Sawah Menurut Jenis Pengairan di Kabupaten Solok, 2021
Table Area of Wetland By Type of Irrigation in Solok Regency, 2021

Jenis Pengairan Type Of Irrigation		Luas Lahan Area of Land (ha)
(1)		(2)
1.	Irigasi Teknis/ Technical Irrigation	6 637,00
2.	Irigasi Setengah Teknis/ Semi Technical Irrigation	5 441,03
3.	Irigasi Sederhana PU/ Non Technical Irrigation	4 006,42
4.	Irigasi Non PU/Non Government Irrigation	3 097,98
5.	Tadah Hujan/ Rain Fed	777,04
6.	Lainnya/ Others	-
2021		20 959,47
2020		20 959,47

Sumber/Source : Dinas Pertanian Kabupaten Solok / Agriculture Service of Solok Regency

Tabel 5.1.4 Luas Lahan Sawah Menurut Kecamatan dan Jenis Irigasi di Kabupaten Solok, 2021
Table Area of Wetland by Subdistrict and Type of Irrigation in Solok Regency, 2021

Kecamatan Subdistrict	Jenis Irigasi Type of Irrigation				Tadah Hujan Rain Fed	Jumlah Total
	Teknis Technical	Setengah Teknis Semi Technical	Sederhana Simple	Non PU Government Irrigation		
(1)	(2)	(3)	(4)	(5)	(6)	(7)
Pantai Cermin	720,00	88,00	342,00	296,78	-	1 446,78
Lembah Gumanti	-	217,03	-	-	-	217,03
Hiliran Gumanti	-	-	473,00	607,00	213,04	1 293,04
Payung Sekaki	525,00	-	227,00	86,06		838,06
Tigo Lurah	-	-	665,00	311,47	20,00	996,47
Lembang Jaya	839,00	893,00	41,00	125,06	-	1 898,06
Danau Kembar	-	-	-	34,66	-	34,66
Gunung Talang	608,00	1 673,00	838,53	-	-	3 119,53
Bukit Sundi	1 730,00	596,00	6,00	248,65	-	2 580,65
IX Koto Sungai Lasi	126,00	75,00	516,62		-	717,62
Kubung	1 330,00	1 002,00	80,00	550,90	326,00	3 288,90
X Koto Diatas	-	113,00	1 014,00	552,61	91,00	1 770,61
X Koto Singkarak	650,00	392,00	776,00	284,79	127,00	2 229,79
Junjung Sirih	109,00	392,00	27,27		-	528,27
2021	6 637,00	5 441,03	5 006,42	3 097,98	777,04	20 959,47
2020	6 637,00	5 441,03	5 006,42	3 097,98	777,04	20 959,47

Sumber/Source : Dinas Pertanian Kabupaten Solok / Agriculture Service of Solok Regency

Tabel 5.1.5 Luas Lahan Tegal/Kebun, Ladang/Huma, dan Lahan yang sementara Tidak Diusahakan Menurut Kecamatan di Kabupaten Solok (hektar), 2021
Table Area of Dry Field/Garden, Shifting Cultivation, Land and Temporarily Unused Land by Subdistrict in Solok Regency (hektar), 2021

Kecamatan Subdistrict	Tegal/Kebun Dry Field/Garden	Ladang/Huma Shifting Cultivation	Sementara Tidak Diusahakan Temporarily Unused
(1)	(2)	(3)	(4)
Pantai Cermin	2 934,00	4 703,00	848,00
Lembah Gumanti	4 250,97	3 645,00	14 102,00
Hiliran Gumanti	761,00	225,00	259,96
Payung Sekaki	823,00	1 335,00	1 263,94
Tigo Lurah	395,00	340,00	3 296,53
Lembang Jaya	844,94	2 420,00	314,00
Danau Kembar	765,00	1 075,00	86,34
Gunung Talang	1 244,47	425,00	575,00
Bukit Sundi	2 919,00	149,00	577,35
IX Koto Sungai Lasi	2 684,00	461,00	1 123,38
Kubung	2 815,00	1 015,00	5,00
X Koto Diatas	686,00	550,00	5 634,39
X Koto Singkarak	897,00	496,00	2 002,21
Junjung Sirih	873,50	2 302,00	1 0805,23
2021	22 892,88	19 141,00	31 892,33
2020	22 963,22	18 476,00	32 558,21

Sumber/Source : Dinas Pertanian Kabupaten Solok / Agriculture Service of Solok Regency

Tabel 5.1.6 Luas Lahan Menurut Jenis Kecamatan dan Penggunaannya di Kabupaten Solok, 2021
Table Size of Area by Kind of Use in Solok Regency, 2021

Jenis Penggunaan Kind Of Use	Luas Lahan Area of Land (ha)	
	2020	2021
(1)	(2)	(3)
Lahan Sawah/ <i>Wet Land</i>	20 959,47	20 959,47
Perkarangan, Bangunan dan Halaman Sekitarnya/ <i>House Yard, Building and Thei Surrounding</i>	7 256,00	7 326,22
Tegal, Kebun, Ladang dan Huma/ <i>Dry Land Cultivation, Planting Unirrigated Field and Field for rice Cultivation</i>	41 439,22	42 033,88
Perkebunan/ <i>Estate</i>	10 373,00	10 386,00
Kebun Campuran/ <i>Mixed Plantation</i>	-	-
Hutan Negara/ <i>State Forest</i>	145 320,00	145 320,00
Hutan Rakyat/ <i>People Forest</i>	60 893,00	60 881,00
Sementara tidak diusahakan / <i>Temporarily Not Being Worked Land</i>	32 558,21	31 892,33
Semak-semak/ <i>Alang-alang/ Underbrush Coarse Grass</i>	3 242,00	3 241,00
Rawa-rawa/ <i>Swamp Forest</i>	4,00	4,00
Kolam/ <i>Water Reservoir</i>	334,00	334,00
Tambak/ <i>Earthen Dam</i>	-	-
Lainnya/Others	51 421,10	51 422,10
Jumlah / Total	373 800,00	373 800,00

Sumber/Source : Dinas Pertanian Kabupaten Solok / *Agriculture Service of Solok Regency*

Tabel 5.1.7 Luas Lahan Sawah Menurut Jenis Pengairan dan Luas Tanam di Kabupaten Solok, 2021
Table Area of Paddy by Type of Irrigation and Area of Land in Solok Regency, 2021

	Jenis Pengairan Type Of Irrigation	Luas Tanam Area of Land (ha)
	(1)	(2)
1.	Irigasi/ Irrigation	20 182,43
	- Satu kali/Once	503,30
	- Dua kali/ Twice	2 403,33
	- Tiga kali/ Three Time	17 275,80
2.	Tadah Hujan/ Rain Fed	777,04
	- Satu kali/Once	163,00
	- Dua kali/ Twice	410,04
	- Tiga kali/ Three Time	204,00
3.	Lainnya/ Others	-
	Kabupaten Solok	20 959,47

Sumber/Source : Dinas Pertanian Kabupaten Solok / Agriculture Service of Solok Regency

Tabel 5.1.8 Luas Lahan Menurut Jenis Penggunaannya dan Kecamatan di Kabupaten Solok, 2021
Table Area of Land of Use per Sub District in Solok Regency, 2021

Jenis Penggunaan <i>Kind of Use</i>	Kecamatan <i>Sub District</i>			
	Pantai Cermin	Lembah Gumanti	Hiliran Gumanti	Payung Sekaki
(1)	(2)	(3)	(4)	(5)
1. Lahan Pertanian	34 955,78	43 619,00	24 348,00	27 621,00
1.1 Lahan Sawah	1 446,78	217,03	1 293,04	838,06
a. Irigasi	1 446,78	217,03	1 293,04	838,06
b. Tadah hujan	-	-	-	-
c. Pasang Surut	-	-	-	-
d. Lebak	-	-	-	-
1.2 Lahan Bukan Sawah	33 509,00	43 401,97	23 054,96	26 782,94
a. Tegal/Kebun	2 934,00	4 250,97	761,00	823,00
b. Ladang/Huma	4 703,00	3 645,00	225,00	1 335,00
c. Perkebunan/Estate	-	-	869,00	768,00
d. Ditanami pohon /hutan rakyat	20 403,00	949,00	578,00	6 518,00
e. Padang Penggembalan/Padang Rumput	-	22,00	195,00	75,00
f. Hutan Negara	4 600,00	20 000,00	20 153,00	15 985,00
g. Sementara tidak diusahakan	848,00	14 102,00	258,96	1 263,94
h. Lainnya (Tambak, kolam, empang, dll)	21,00	433,00	15,00	15,00
2. Lahan Bukan Pertanian	1 644,22	2 353,00	1 980,00	8 829,00
(jalan, pemukiman, perkantoran, sungai, dll)	1 644,22	2 353,00	1 980,00	8 829,00
Jumlah / Total	36 600,00	45 972,00	26 328,00	36 450,00

Lanjutan Tabel/*Continued Table* 5.1.8

Jenis Penggunaan <i>Kind of Use</i>	Kecamatan <i>Sub District</i>			
	Tigo Lurah	Lembang Jaya	Danau Kembar	Gunung Talang
(1)	(6)	(7)	(8)	(9)
1. Lahan Pertanian	58 894,00	9 294,00	4 105,00	26 618,00
1.1 Lahan Sawah	996,47	1 898,06	34,66	3 119,53
a. Irigasi	20,00	-	-	-
b. Tadah hujan	-	-	-	-
c. Pasang Surut	-	-	-	-
d. Lebak	-	-	-	-
1.2 Lahan Bukan Sawah	57 897,53	7 395,94	4 070,34	23 498,47
a. Tegal/Kebun	395,00	844,94	765,00	1 244,47
b. Ladang/Huma	340,00	2 420,00	1 075,00	425,00
c. Perkebunan/Estate	575,00	77,00	99,00	4 082,00
d. Ditanami pohon /hutan rakyat	7 650,00	1 070,00	61,00	4 908,00
e. Padang Penggembalan/Padang Rumput	7,00	-	-	238,00
f. Hutan Negara	28 520,00	2 405,00	1 755,00	11 908,00
g. Sementara tidak diusahakan	3 296,53	314,00	86,34	575,00
h. Lainnya (Tambak, kolam, empang, dll)	17 114,00	265,00	229,00	118,00
2. Lahan Bukan Pertanian	1 356,00	696,00	2 905,00	11 882,00
(jalan, pemukiman, perkantoran, sungai, dll)	1 356,00	696,00	2 905,00	11 882,00
Jumlah / Total	60 250,00	9 990,00	7 010,00	38 500,00

Lanjutan Tabel/Continued Table 5.1.8

Jenis Penggunaan <i>Kind of Use</i>	Kecamatan <i>Sub District</i>		
	Bukit Sundi	IX Koto Sei Lasi	Kubung
(1)	(10)	(11)	(12)
1 Lahan Pertanian	9 335,00	15 087,00	16 257,00
1.1 Lahan Sawah	2 580,65	717,62	3 288,90
a Irigasi	2 580,65	717,62	2 962,90
b Tadah hujan	-	-	326,00
c Pasang Surut	-	-	-
d Lebak	-	-	-
1.2 Lahan Bukan Sawah	6 754,35	14 369,38	12 968,10
a Tegal/Kebun	2 919,00	2 684,00	2 815,00
b Ladang/Huma	149,00	461,00	1 015,00
c Perkebunan/Estate	710,00	152,00	-
d Ditanami pohon /hutan rakyat	2 124,00	5 630,00	2 152,00
e Padang Penggembalan/Padang Rumput	46,00	2 216,00	12,00
f Hutan Negara	-	1 956,00	6 500,00
g Sementara tidak diusahakan	577,35	1 123,38	5,00
h Lainnya (Tambak, kolam, empang, dll)	229,00	147,00	469,10
2 Lahan Bukan Pertanian	1 565,00	2 013,00	2 943,00
(jalan, pemukiman, perkantoran, sungai, dll)	1 565,00	2 013,00	2 943,00
Jumlah / Total	10 900,00	17 100,00	19 200,00

Lanjutan Tabel/Continued Table 5.1.8

Jenis Penggunaan <i>Kind of Use</i>	Kecamatan <i>Sub District</i>		
	X Koto Diatas	X Koto Singkarak	Junjung Sirih
(1)	(13)	(14)	(15)
1 Lahan Pertanian	24 542,00	29 167,00	10 050,00
1 1 Lahan Sawah	1 770,61	2 229,79	528,27
a Irigasi	1 679,61	2 102,79	528,27
b Tadah hujan	91,00	127,00	-
c Pasang Surut	-	-	-
d Lebak	-	-	-
1 2 Lahan Bukan Sawah	22 771,39	26 937,21	9 521,73
a Tegal/Kebun	686,00	897,00	873,50
b Ladang/Huma	550,00	496,00	2 302,00
c Perkebunan/Estate	1 147,00	521,00	1 386,00
d Ditanami pohon /hutan rakyat	2 279,00	5 301,00	1 258,00
e Padang Pengembalan/Padang Rumput	190,00	218,00	22,00
f Hutan Negara	12 257,00	17 434,00	1 847,00
g Sementara tidak diusahakan	5 634,39	2 002,21	1 805,23
h Lainnya(Tambak,kolam,empang, dll)	28,00	68,00	28,00
2 Lahan Bukan Pertanian	1 158,00	383,00	200,00
(jalan,pemukiman,perkantoran,sungai,dll)	1 158,00	383,00	200,00
Jumlah / Total	25 700,00	29 550,00	10 250,00

Sumber/Source : Dinas Pertanian Kabupaten Solok / Agriculture Service of Solok Regency

Tabel 5.1.9 Padi dan Palawija Menurut Luas Tanam, Luas Panen dan Produksi di Kabupaten Solok, 2021
Table Paddy and Palawija by Planted Area, Harvested Area and Production In Solok Regency, 2021

Jenis Tanaman <i>Kind of Plant</i>	2020			2021		
	Luas Tanam <i>Planted Area</i> (ha)	Luas Panen <i>Harvested Area</i> (ha)	Produksi <i>Production</i> (ton)	Luas Tanam <i>Planted Area</i> (ha)	Luas Panen <i>Harvested Area</i> (ha)	Produksi <i>Production</i> (ton)
(1)	(2)	(3)	(4)	(5)	(6)	(7)
1 Padi Sawah	64 977,9	64 160,6	362 161,8	-	32 554,0	160 964,0
2 Padi Ladang	3,0	3,0	14,3	-	-	-
3 Jagung	651,3	514,0	3.395,5	447,5	356,3	2 874,2
4 Ubi Kayu	209,7	208,0	8.123,0	228,8	230,6	9 004,8
5 Ubi Jalar	1.205,9	1.227,2	52.924,4	958,3	1 038,0	45 225,1
6 Kacang Tanah	107,8	105,4	221,6	101,8	109,3	229,1
7 Kacang Kedelai	-	-	-	-	-	-
8 Kacang Hijau	-	-	-	-	-	-

Sumber/Source: Dinas Pertanian Kabupaten Solok / Agriculture Service of Solok Regency

Tabel 5.1.10 Luas Tanam, Luas Panen dan Produksi Tanaman Palawija per Kecamatan Solok, 2021
Planted menurut, Harvested Area and Production of Palawija by Subdistrict in Solok Regency, 2021

Kecamatan Subdistrict	Jagung Maize			Ubi Kayu Cassava		
	Luas Tanam Planted Area (ha)	Luas Panen Harvested Area (ha)	Produksi Production (ton)	Luas Tanam Planted Area (ha)	Luas Panen Harvested Area (ha)	Produksi Production (ton)
(1)	(2)	(3)	(4)	(5)	(6)	(7)
Pantai Cermin	53,10	61,00	427,00	12,0	12,0	475,3
Lembah Gumanti	12,00	1,00	6,50	25,5	20,0	792,0
Hiliran Gumanti	69,00	66,00	476,50	55,0	53,0	2 112,1
Payung Sekaki	11,70	6,50	45,50	2,3	2,3	91,1
Tigo Lurah	12,50	0,00	-	4,0	7,5	277,5
Lembang Jaya	76,60	10,00	78,50	12,5	12,9	503,1
Danau Kembar	0,00	0,00	-	-	-	-
Gunung Talang	76,20	51,60	394,74	34,0	38,0	1 501,0
Bukit Sundi	13,60	18,50	152,63	4,5	9,0	360,0
IX Koto Sungai Lasi	10,00	5,40	48,60	1,8	2,0	79,5
Kubung	33,80	72,30	669,50	68,0	67,0	2 539,3
X Koto Diatas	35,40	35,30	264,75	9,2	6,9	279,3
X Koto Singkarak	38,20	23,70	255,96	-	-	-
Junjung Sirih	5,40	5,00	54,00	-	-	-
2021	447,50	356,30	2 874,19	228,8	230,6	9 004,8
2020	651,30	514,00	3 395,53	209,7	208,0	8 123,0

Lanjutan Tabel/Continued Table 5.1.10

Kecamatan Subdistrict	Ubi Jalar Sweet Potatoes			Kacang Tanah Peanuts		
	Luas Tanam Planted Area (ha)	Luas Panen Harvested Area (ha)	Produksi Production (ton)	Luas Tanam Planted Area (ha)	Luas Panen Harvested Area (ha)	Produksi Production (ton)
(1)	(2)	(3)	(4)	(5)	(6)	(7)
Pantai Cermin	-	-	-	56,00	61,90	136,18
Lembah Gumanti	214,0	198,5	8 983,7	-	-	-
Hiliran Gumanti	38,0	38,0	1 438,3	-	-	-
Payung Sekaki	2,4	3,1	119,7	-	-	-
Tigo Lurah	7,0	14,5	559,7	-	-	-
Lembang Jaya	252,4	256,9	11 637,6	10,20	10,40	20,38
Danau Kembar	241,0	308,0	13 952,4	-	-	-
Gunung Talang	184,3	195,2	7 649,9	35,60	36,50	71,54
Bukit Sundi	6,1	10,4	401,4	-	-	-
IX Koto Sungai Lasi	1,1	1,4	50,4	-	0,50	0,98
Kubung	12,0	12,0	432,0	-	-	-
X Koto Diatas	-	-	-	-	-	-
X Koto Singkarak	-	-	-	-	-	-
Junjung Sirih	-	-	-	-	-	-
2021	958,3	1 038,0	45 225,1	101,80	109,30	229,08
2020	1 205,9	1 227,2	52 924,4	107,80	105,40	221,56

Lanjutan Tabel/*Continued Table* 5.1.10

Kecamatan <i>Subdistrict</i>	Kacang Kedelai <i>Soya beans</i>			Kacang Hijau <i>Green Pea</i>		
	Luas Tanam <i>Planted Area</i> (ha)	Luas Panen <i>Harvested Area</i> (ha)	Produksi <i>Production</i> (ton)	Luas Tanam <i>Planted Area</i> (ha)	Luas Panen <i>Harvested Area</i> (ha)	Produksi <i>Production</i> (ton)
(1)	(2)	(3)	(4)	(5)	(6)	(7)
Pantai Cermin	-	-	-	-	-	-
Lembah Gumanti	-	-	-	-	-	-
Hiliran Gumanti	-	-	-	-	-	-
Payung Sekaki	-	-	-	-	-	-
Tigo Lurah	-	-	-	-	-	-
Lembang Jaya	-	-	-	-	-	-
Danau Kembar	-	-	-	-	-	-
Gunung Talang	-	-	-	-	-	-
Bukit Sundi	-	-	-	-	-	-
IX Koto Sungai Lasi	-	-	-	-	-	-
Kubung	-	-	-	-	-	-
X Koto Diatas	-	-	-	-	-	-
X Koto Singkarak	-	-	-	-	-	-
Junjung Sirih	-	-	-	-	-	-
2021	-	-	-	-	-	-
2020	-	-	-	-	-	-

Sumber/*Source* : Dinas Pertanian Kabupaten Solok / *Agriculture Service of Solok Regency*

5.2 HORTIKULTURA
HORTICULTURE

Tabel 5.2.1 Luas Panen Tanaman Sayuran Menurut Kecamatan dan Jenis Sayuran di Kabupaten Solok(ha), 2020 dan 2021
Table 5.2.1 Harvested Area of Vegetables by Subdistrict and Kind of vegetables (ha), 2020 and 2021

Kecamatan Subdistrict	Bawang Merah Shallot		Cabai Chilli		Kentang Potato		Kubis Cabbage	
	2020	2021	2020	2021	2020	2021	2020	2021
(1)	(2)	(3)	(4)	(5)	(6)	(7)	(8)	(9)
Pantai Cermin	309	950	31	27,0	-	-	-	-
Lembah Gumanti	5 996	6 395	1 523	1 191,25	320	195,0	3 885	3 420,0
Hiliran Gumanti	83	307	161	224,00	10	6,0	1	16,0
Payung Sekaki	300	110	33	25,50	5	8,5	5	10,0
Tigo Lurah	25	23	18	21,00	5	1,0	-	-
Lembang Jaya	1 260	1 498	498	504,00	34	31,0	114	156,0
Danau Kembar	1 012	2 235	266	183,00	280	127,5	415	203,5
Gunung Talang	82	129	104	106,00	46	25,0	20	19,0
Bukit Sundi	22	20	17	18,70	-	-	-	-
IX Koto Sungai Lasi	-	12	21	25,50	-	-	-	-
Kubung	16	34	29	31,50	-	-	-	-
X Koto Diatas	1	-	18	8,50	-	-	-	-
X Koto Singkarak	11	39,3	24	24,00	-	-	-	-
Junjung Sirih	106	139	31	24,00	-	-	-	-
Kabupaten Solok	9 223	11 891,5	2 774	2 413,95	700	394,0	4 440	3 824,5

Lanjutan Tabel/*Continued Table 5.2.1*

Kecamatan Subdistrict	Petsai <i>Chinese Cabbage</i>		Tomat <i>Tomato</i>		Wortel <i>Carrot</i>	
	2020	2021	2020	2021	2020	2021
(1)	(10)	(11)	(12)	(13)	(14)	(15)
Pantai Cermin	-	-	26	15	-	-
Lembah Gumanti	357	214	1 130	955	333	258,5
Hiliran Gumanti	-	-	141	147	-	-
Payung Sekaki	-	-	8	4	-	2,0
Tigo Lurah	-	-	5	-	-	-
Lembang Jaya	15	12	127	151	248	212,0
Danau Kembar	80	51	305	144	344	129,0
Gunung Talang	-	-	64	49	16	11,0
Bukit Sundi	-	-	3	4	-	-
IX Koto Sungai Lasi	-	-	-	-	-	-
Kubung	-	-	9	12	-	-
X Koto Diatas	-	-	-	-	-	-
X Koto Singkarak	-	-	1	-	-	-
Junjung Sirih	-	-	-	-	-	-
Kabupaten Solok	452	276,4	1 819	1 408,8	941	612,5

Lanjutan Tabel/Continued Table 5.2.1

Kecamatan Subdistrict	Bawang Daun Spring Onion		Bawang Putih Garlic		Kacang Panjang Cow Peas	
	2020	2021	2020	2021	2020	2021
(1)	(16)	(17)	(18)	(19)	(20)	(21)
Pantai Cermin	14	13,00	44	18,00	12	12,00
Lembah Gumanti	380	221,00	146	59,50	-	-
Hiliran Gumanti	-	1,00	6	-	27	23,00
Payung Sekaki	-	3,50	17	8,00	-	-
Tigo Lurah	-	-	-	-	-	-
Lembang Jaya	163	165,00	162	35,00	13	20,0
Danau Kembar	205	124,00	93	51,45	-	-
Gunung Talang	43	44,00	3	-	-	-
Bukit Sundi	-	-	-	-	-	1,60
IX Koto Sungai Lasi	-	-	-	-	-	-
Kubung	-	-	-	-	15	14,00
X Koto Diatas	-	-	-	-	-	-
X Koto Singkarak	-	-	-	-	1	1,00
Junjung Sirih	-	-	-	-	-	-
Kabupaten Solok	805	571,50	471	171,95	68	71,60

Lanjutan Tabel/*Continued Table* 5.2.1

Kecamatan Subdistrict	Terung Egg Paint		Buncis Shop Bean		Ketimun Cucumber	
	2020	2021	2020	2021	2020	2021
(1)	(22)	(23)	(24)	(25)	(26)	(27)
Pantai Cermin	26	21,00	16	19,00	-	-
Lembah Gumanti	23	88,00	255	513,00	-	-
Hiliran Gumanti	26	60,00	27	27,00	-	-
Payung Sekaki	19	3,50	3	1,00	-	-
Tigo Lurah	-	-	-	-	-	-
Lembang Jaya	10	15,00	104	102,00	4	7,00
Danau Kembar	-	0,50	65	58,75	-	-
Gunung Talang	8	27,00	54	56,50	-	-
Bukit Sundi	-	-	-	-	4	3,45
IX Koto Sungai Lasi	-	-	-	-	-	-
Kubung	14	19,00	13	13,00	10	11,00
X Koto Diatas	-	-	-	-	-	-
X Koto Singkarak	2	-	1	-	2	1,00
Junjung Sirih	-	-	-	-	-	-
Kabupaten Solok	128	234,00	538	790,25	20	22,45

Lanjutan Tabel/Continued Table 5.2.1

Kecamatan Subdistrict	Kangkung Swamp Cabbage		Cabe Rawit Chili		Bayam Spinach	
	2020	2021	2020	2021	2020	2021
(1)	(28)	(29)	(30)	(31)	(32)	(33)
Pantai Cermin	-	-	31	20,00	-	-
Lembah Gumanti	-	-	27	19,50	-	-
Hiliran Gumanti	15	16,00	57	83,00	13	15,00
Payung Sekaki	-	-	4	2,00	-	-
Tigo Lurah	-	-	5	3,50	-	0,50
Lembang Jaya	13	13,00	3	3,00	13	13,00
Danau Kembar	-	-	-	-	-	-
Gunung Talang	-	4,00	53	45,50	-	4,00
Bukit Sundi	-	2,95	13	10,00	-	2,35
IX Koto Sungai Lasi	-	-	8	5,00	-	-
Kubung	11	25,00	-	-	18	24,00
X Koto Diatas	-	-	9	1,70	-	-
X Koto Singkarak	2	1,00	19	33,50	1	-
Junjung Sirih	-	0,25	67	70,40	-	0,50
Kabupaten Solok	41	62,20	296	297,10	45	59,35

Sumber/Source : BPS, Statistik Pertanian Hortikultura SPH/ BPS-Statistics Indonesia, Agricultural Statistic for Horticulture SPH

Tabel
Table 5.2.2**Produksi Tanaman Sayuran Menurut Kecamatan dan Jenis Tanaman di Kabupaten Solok (ton), 2020 dan 2021**
Harvested Area of Vegetables by Sub District and Kind of Plant in Solok Regency(ton), 2020 dan 2021

Kecamatan Subdistrict	Bawang Merah Shallot		Cabai Chilli		Kentang Potato		Kubis Cabbage	
	2020	2021	2020	2021	2020	2021	2020	2021
(1)	(2)	(3)	(4)	(5)	(6)	(7)	(8)	(9)
Pantai Cermin	3 148,0	10 936,5	293,0	295,5	-	-	-	-
Lembah Gumanti	85 085,0	115 107,0	18 600,8	12 419,2	6 575,5	4 000,1	138 040,0	121 617,0
Hiliran Gumanti	2 813,2	3 919,0	1 758,1	2 443,1	157,0	114,0	26,0	419,0
Payung Sekaki	1 456,7	1 576,4	278,5	276,8	87,5	155,1	162,6	323,9
Tigo Lurah	123,8	246,0	132,0	148,7	40,2	8,0	-	-
Lembang Jaya	17 789,1	20 923,5	5 552,9	5 653,1	703,9	626,5	3 627,1	4 960,0
Danau Kembar	25 839,0	31 084,0	3 501,5	2 127,9	5 732,4	2 582,0	14 121,5	6 922,0
Gunung Talang	1 298,6	1 968,4	1 442,4	1 492,8	986,0	528,8	667,7	639,3
Bukit Sundi	42,9	207,7	155,5	135,0	-	-	-	-
IX Koto Sungai Lasi	40,2	116,8	167,1	248,9	-	-	-	-
Kubung	135,7	344,5	265,0	275,5	-	-	-	-
X Koto Diatas	-	-	140,3	70,2	-	-	-	-
X Koto Singkarak	132,6	411,8	180,6	213,1	-	-	-	-
Junjung Sirih	1 011,2	1 707,8	312,8	198,2	-	-	-	-
Kabupaten Solok	138 916,0	188 549,3	32 780,5	25 780,5	14 282,5	8 014,5	156 644,9	134 881,2

Lanjutan Tabel/Continued Table 5.2.2

Kecamatan Subdistrict	Petai Chinese Cabbage		Tomat Tomato		Wortel Carrot	
	2020	2021	2020	2021	2020	2021
(1)	(10)	(11)	(12)	(13)	(14)	(15)
Pantai Cermin	-	-	384,0	225,0	-	-
Lembah Gumanti	2 970,0	1 784,0	43 032,5	35 887,0	9 140,0	7 116,3
Hiliran Gumanti	-	-	3 785,3	3 238,6	-	-
Payung Sekaki	-	-	167,8	73,8	-	26,0
Tigo Lurah	-	-	80,0	-	-	-
Lembang Jaya	120,5	95,9	3 332,0	4 439,7	5 480,8	4 684,2
Danau Kembar	672,0	500,0	9 859,0	4 040,8	9 363,5	3 497,2
Gunung Talang	-	-	1 764,2	1 333,0	344,6	238,6
Bukit Sundi	-	-	59,4	82,6	-	-
IX Koto Sungai Lasi	-	-	-	-	-	-
Kubung	-	-	137,6	182,5	-	-
X Koto Diatas	-	-	-	-	-	-
X Koto Singkarak	-	-	19,0	-	-	-
Junjung Sirih	-	-	-	-	-	-
Kabupaten Solok	3 762,5	2 379,9	62 620,8	24 328,9	24 328,9	15 563,3

Lanjutan Tabel/*Continued Table 5.2.2*

Kecamatan Subdistrict	Bawang Daun <i>Spring Onion</i>		Bawang Putih <i>Garlic</i>		Kacang Panjang <i>Cow Peas</i>	
	2020	2021	2020	2021	2020	2021
(1)	(16)	(17)	(18)	(19)	(20)	(21)
Pantai Cermin	117,6	107,7	293,1	124,5	107,9	105,6
Lembah Gumanti	4 136,0	2 541,4	1 154,9	622,3	-	-
Hiliran Gumanti	-	5,0	37,9	37,9	369,0	292,1
Payung Sekaki	-	18,2	149,3	149,3	-	-
Tigo Lurah	-	-	-	-	-	-
Lembang Jaya	1 662,6	1 717,6	1 296,0	1 296,0	125,9	132,1
Danau Kembar	2 625,8	1 518,5	655,7	655,7	-	-
Gunung Talang	462,8	504,5	22,6	22,6	-	-
Bukit Sundi	-	-	-	-	-	13,3
IX Koto Sungai Lasi	-	-	-	-	-	-
Kubung	-	-	-	-	200,2	168,4
X Koto Diatas	-	-	-	-	-	-
X Koto Singkarak	-	-	-	-	11,2	9,7
Junjung Sirih	-	-	-	-	-	-
Kabupaten Solok	9 004,8	6 412,9	3 609,5	1 744,6	814,2	721,2

Lanjutan Tabel/Continued Table 5.2.2

Kecamatan Subdistrict	Terung Egg Paint		Buncis Shop Bean		Ketimun Cucumber	
	2020	2021	2020	2021	2020	2021
(1)	(22)	(23)	(24)	(25)	(26)	(27)
Pantai Cermin	284,0	278,0	156,0	193,0	-	-
Lembah Gumanti	146,5	693,3	3 070,0	6 175,0	-	-
Hiliran Gumanti	284,0	747,5	333,6	318,1	-	-
Payung Sekaki	170,0	63,3	55,0	12,0	-	-
Tigo Lurah	-	-	-	-	-	-
Lembang Jaya	129,7	322,6	1 187,5	1 294,9	77,0	138,3
Danau Kembar	-	1,0	867,8	869,5	-	-
Gunung Talang	124,6	273,4	836,4	910,3	-	-
Bukit Sundi	-	-	-	-	44,7	19,0
IX Koto Sungai Lasi	-	-	-	-	-	-
Kubung	239,5	229,4	177,8	152,2	128,9	151,0
X Koto Diatas	-	-	-	-	-	-
X Koto Singkarak	22,8	-	9,7	-	21,5	7,0
Junjung Sirih	-	-	-	-	-	-
Kabupaten Solok	1 401,1	2 608,5	6 693,8	9 925,0	272,1	315,3

Lanjutan Tabel/*Continued Table 5.2.2*

Kecamatan Subdistrict	Kangkung <i>Swamp Cabbage</i>		Cabe Rawit <i>Chili</i>		Bayam <i>Spinach</i>	
	2020	2021	2020	2021	2020	2021
(1)	(28)	(29)	(30)	(31)	(32)	(33)
Pantai Cermin	-	-	273,0	206,0	-	-
Lembah Gumanti	-	-	199,0	129,0	-	-
Hiliran Gumanti	104,5	125,5	483,1	746,1	109,0	120,6
Payung Sekaki	-	-	47,0	23,3	-	-
Tigo Lurah	-	-	27,9	30,7	-	1,8
Lembang Jaya	85,2	78,2	68,5	51,5	121,8	146,8
Danau Kembar	-	-	-	-	-	-
Gunung Talang	-	15,1	610,6	560,6	-	18,9
Bukit Sundi	-	18,5	184,9	95,8	-	8,1
IX Koto Sungai Lasi	-	-	51,5	69,7	-	-
Kubung	100,1	156,2	-	-	107,7	139,5
X Koto Diatas	-	-	91,6	25,1	-	-
X Koto Singkarak	5,0	3,0	104,6	263,2	2,5	-
Junjung Sirih	-	0,9	927,5	746,3	-	1,0
Kabupaten Solok	294,8	397,4	3 069,2	2 947,2	341,0	436,7

Sumber/*Source* : BPS, Statistik Pertanian Hortikultura SPH/ *BPS-Statistics Indonesia, Agricultural Statistic for Horticulture SPH*

Tabel 5.2.3 Luas Panen Tanaman Sayuran dan Buah–Buahan Semusim Menurut Jenis Tanaman di Kab. Solok, 2020 dan 2021
Table *Harvested Area of Seasonal Vegetables and Fruits by Kind of Plant in Solok Regency, 2020 and 2021*

Jenis Tanaman <i>Kind of Plants</i>	Satuan	2020	2021
(1)	(2)	(3)	(4)
Bawang Daun/ <i>Scallion</i>	ha/ ha	805	571,50
Bawang Merah/ <i>Shallots</i>	ha/ ha	11 857	11 897,50
Bawang Putih/ <i>Garlic</i>	ha/ ha	471	171,95
Bayam/ <i>Spinach</i>	ha/ ha	45	59,35
Blewah/ <i>Blewah</i>	ha/ ha	-	-
Buncis/ <i>string bean</i>	ha/ ha	538	790,25
Cabai Besar/ <i>Chili/Big chili</i>	ha/ ha	2 774	2 413,95
Cabai Rawit/ <i>Chili/Cayenne Pepper</i>	ha/ ha	296	297,10
Jamur/ <i>Mushrooms</i>	m2/ m2	-	-
Kacang Merah/ <i>Red Beans</i>	ha/ ha	40	-
Kacang Panjang/ <i>Long Beans</i>	ha/ ha	68	71,60
Kangkung/ <i>Water Spinach</i>	ha/ ha	41	62,20
Kembang Kol/ <i>Cauliflower</i>	ha/ ha	-	-
Kentang/ <i>Potato</i>	ha/ ha	700	394,00
Ketimun/ <i>Cucumber</i>	ha/ ha	20	22,45
Kubis/ <i>Cabbage</i>	ha/ ha	4 440	3 824,50
Labu Siam/ <i>Chayote</i>	ha/ ha	16	19,50
Lobak/ <i>Radish</i>	ha/ ha	-	-
Melon/ <i>Melon</i>	ha/ ha	1	0,10
Paprika/ <i>Bell Pepper</i>	ha/ ha	-	-
Petsai/Sawi/ <i>Chinese Cabbage/mustard green</i>	ha/ ha	452	276,40
Semangka/ <i>Water Melon</i>	ha/ ha	1	4,75
Stroberi/ <i>Strawberry</i>	ha/ ha	24	18,50
Terung/ <i>Eggplant</i>	ha/ ha	128	234,00
Tomat/ <i>Tomato</i>	ha/ ha	1 819	1 480,75
Wortel/ <i>Carrot</i>	ha/ ha	941	612,50

Sumber/Source : BPS, Statistik Pertanian Hortikultura SPH/ *BPS-Statistics Indonesia, Agricultural Statistic for Horticulture SPH*

Tabel 5.2.4 **Produksi Tanaman Sayuran dan Buah–Buahan Semusim Menurut Jenis Tanaman di Kab. Solok, 2020 dan 2021**
Table **Production of Seasonal Vegetables and Fruits by Kind of Plant in Solok Regency, 2020 and 2021**

Jenis Tanaman <i>Kind of Plants</i>	Satuan	2020	2021
(1)	(2)	(3)	(4)
Bawang Daun/ <i>Scallion</i>	kw/ qui	90 048	64 129,0
Bawang Merah/ <i>Shallots</i>	kw/ qui	1 389 160	1 885 493,5
Bawang Putih/ <i>Garlic</i>	kw/ qui	36 095	17 446,3
Bayam/ <i>Spinach</i>	kw/ qui	3 410	4 367,0
Blewah/ <i>Blewah</i>	kw/ qui	-	-
Buncis/ <i>string bean</i>	kw/ qui	66 938	99 250,0
Cabai Besar/ <i>Chili/Big chili</i>	kw/ qui	327 805	259 974,0
Cabai Rawit/ <i>Chili/Cayenne Pepper</i>	kw/ qui	30 692	29 471,7
Jamur/ <i>Mushrooms</i>	kg/ kg	-	171,0
Kacang Merah/ <i>Red Beans</i>	kw/ qui	594	-
Kacang Panjang/ <i>Long Beans</i>	kw/ qui	8 142	7 212,0
Kangkung/ <i>Water Spinach</i>	kw/ qui	2 948	3 974,0
Kembang Kol/ <i>Cauliflower</i>	kw/ qui	-	-
Kentang/ <i>Potato</i>	kw/ qui	142 825	80 145,5
Ketimun/ <i>Cucumber</i>	kw/ qui	2 721	3 152,5
Kubis/ <i>Cabbage</i>	kw/ qui	1 566 449	1 348 812,3
Labu Siam/ <i>Chayote</i>	kw/ qui	4 994	5 077,8
Lobak/ <i>Radish</i>	kw/ qui	-	-
Melon/ <i>Melon</i>	kw/ qui	75	2,0
Paprika/ <i>Bell Pepper</i>	kw/ qui	-	-
Petsai/Sawi/ <i>Chinese Cabbage/mustard green</i>	kw/ qui	37 625	23,798,6
Semangka/ <i>Water Melon</i>	kw/ qui	150	176,5
Stroberi/ <i>Strawberry</i>	kw/ qui	569	429,0
Terung/ <i>Eggplant</i>	kw/ qui	14 011	26 085,0
Tomat/ <i>Tomato</i>	kw/ qui	626 208	495 030,0
Wortel/ <i>Carrot</i>	kw/ qui	243 289	155 633,0

Sumber/Source : BPS, Statistik Pertanian Hortikultura SPH/ *BPS-Statistics Indonesia, Agricultural Statistic for Horticulture SPH*

Tabel
Table 5.2.5

Luas Panen Tanaman Biofarmaka Menurut Kecamatan dan Jenis Tanaman di Kabupaten Solok(m²), 2020 dan 2021
Harvested Area of Medicinal Plants by Sub District and Kind of Plant Solok Regency(m²), 2020 dan 2021

Kecamatan Subdistrict	Jaje Ginger		Laos/Lengkuas Galanga	
	2020	2021	2020	2021
(1)	(2)	(3)	(4)	(5)
Pantai Cermin	4 200	9 500	1 210	2 000
Lembah Gumanti	520	1 135	784	1 555
Hiliran Gumanti	8 470	8 639	58	145
Payung Sekaki	650	790	-	-
Tigo Lurah	-	-	-	-
Lembang Jaya	7 700	8 000	4 700	6 200
Danau Kembar	195	171	900	1 138
Gunung Talang	7 150	7 285	-	-
Bukit Sundi	-	-	-	-
IX Koto Sungai Lasi	920	210	100	300
Kubung	135 250	107 500	67 500	77 500
X Koto Diatas	24	-	35	-
X Koto Singkarak	24500	8000	685	250
Junjung Sirih	5 700	-	5 300	-
Kabupaten Solok	195 279	151 230,0	81 272	89 088

Lanjutan Tabel/*Continued Table* 5.2.5

Kecamatan Subdistrict	Kencur <i>East Indian Galangal</i>		Kunyit <i>Turmeric</i>	
	2020	2021	2020	2021
(1)	(6)	(7)	(8)	(9)
Pantai Cermin	-	-	600	1 500,00
Lembah Gumanti	-	-	700	869,0
Hiliran Gumanti	-	76,0	-	132,0
Payung Sekaki	-	-	150	-
Tigo Lurah	-	-	1 050	800,0
Lembang Jaya	-	-	1 700	1 550,0
Danau Kembar	-	-	1 550	3 047,0
Gunung Talang	-	-	6 780	6 765,0
Bukit Sundi	-	-	-	-
IX Koto Sungai Lasi	-	-	700	150,0
Kubung	-	-	136 500	150 750,0
X Koto Diatas	-	-	60	-
X Koto Singkarak	-	-	8 900	2 300,0
Junjung Sirih	-	-	6 275	-
Kabupaten Solok	-	76,0	164 965	167 863,0

Sumber/*Source* : BPS, Statistik Pertanian Hortikultura SPH/ *BPS-Statistics Indonesia, Agricultural Statistic for Horticulture SPH*

Tabel 5.26 **Produksi Tanaman Biofarmaka Menurut Kecamatan dan Jenis Tanaman di Kabupaten Solok(kg), 2020 dan 2021**
Table **Production of Medicinal Plants by Sub District and Kind of Plant in Solok Regency(kg), 2020 and 2021**

Kecamatan Subdistrict	Jahe Ginger		Laos/Lengkuas Galanga	
	2020	2021	2020	2021
(1)	(2)	(3)	(4)	(5)
Pantai Cermin	8 400	34 400,0	4 550	8 400,0
Lembah Gumanti	1 420	3 580,0	3 160	5 500,0
Hiliran Gumanti	35 108	37 409,0	223	1 271,0
Payung Sekaki	2 400	2 395,0	-	-
Tigo Lurah	-	-	-	-
Lembang Jaya	40 807	60 310,0	15 066	30 900,0
Danau Kembar	390	374,0	1 845	3 580,0
Gunung Talang	27 920	38 220,0	-	-
Bukit Sundi	-	-	-	-
IX Koto Sungai Lasi	2 355	660,0	180	865,0
Kubung	322 345	255 850,0	268 375	317 750,0
X Koto Diatas	62	-	127	-
X Koto Singkarak	50 240	24 300,0	2 250	710,0
Junjung Sirih	13 800	-	11 000	-
Kabupaten Solok	505 247	457,498,0	306 776	368 976,0

Lanjutan Tabel/*Continued Table 5.2.6*

Kecamatan Subdistrict	Kencur <i>East Indian Galangal</i>		Kunyit <i>Turmeric</i>	
	2020	2021	2020	2021
(1)	(6)	(7)	(8)	(9)
Pantai Cermin	-	-	1 450	3 350,0
Lembah Gumanti	-	-	2 600	3 140,0
Hiliran Gumanti	-	221,0	-	872,0
Payung Sekaki	-	-	600	-
Tigo Lurah	-	-	2 150	3 570,0
Lembang Jaya	-	-	8 887	13 124,0
Danau Kembar	-	-	4 950	12 906,0
Gunung Talang	-	-	23 910	37 145,0
Bukit Sundi	-	-	-	-
IX Koto Sungai Lasi	-	-	1 750	300,0
Kubung	-	-	391 512	433 715,0
X Koto Diatas	-	-	212	-
X Koto Singkarak	-	-	26 300	4 830,0
Junjung Sirih	-	-	13 550	-
Kabupaten Solok	-	221,0	477 871	512 952,0

Sumber/*Source* : BPS, Statistik Pertanian Hortikultura SPH/ *BPS-Statistics Indonesia, Agricultural Statistic for Horticulture SPH*

Tabel 5.2.7 Luas Panen Tanaman Biofarmaka Menurut Jenis Tanaman di Kabupaten Solok, 2020 dan 2021
Table *Harvested Area of Medicinal Plants by Kind of Plant in Solok Regency, 2020 and 2021*

Jenis Tanaman <i>Kind of Plants</i>	Satuan	2020	2021
(1)	(2)	(3)	(4)
Dlingo/ <i>Dringo/ Calamus</i>	m2/ m2	-	-
Jahe/ <i>Ginger</i>	m2/ m2	195 279	151 230,0
Kapulaga/ <i>Java Cardamom</i>	m2/ m2	109 905	118,631,0
Keji Beling/ <i>Verbenaceae</i>	m2/ m2	-	-
Kencur/ <i>East Indian Galangal</i>	m2/ m2	-	-
Kunyit/ <i>Turmeric</i>	m2/ m2	164 965	167 863,0
Laos/Lengkuas/ <i>Galanga</i>	m2/ m2	81 272	89 088,0
Lempuyang/ <i>Zingiber Aromaticum</i>	m2/ m2	-	-
Lidah Buaya/ <i>Aloevera</i>	m2/ m2	-	-
Mahkota Dewa/ <i>Phaleria Macrocarpa</i>	pohon/ tree	-	-
Mengkudu/Pace/ <i>Indian Mulberry</i>	pohon/ tree	-	-
Sambiloto/ <i>King of Bitter</i>	m2/ m2	-	-
Temuireng/ <i>Black Turmeric</i>	m2/ m2	-	-
Temukunci/ <i>Chinese Keys</i>	m2/ m2	-	-
Temulawak/ <i>Java Turmeric</i>	m2/ m2	-	-

Sumber/Source : BPS, Statistik Pertanian Hortikultura SPH/ BPS-Statistics Indonesia, Agricultural Statistic for Horticulture SPH

Tabel 5.2.8 **Produksi Tanaman Biofarmaka Menurut Jenis Tanaman di Kabupaten Solok, 2020 dan 2021**
Table **Production of Medicinal Plants by Kind of Plant in Solok Regency, 2020 and 2021**

Jenis Tanaman <i>Kind of Plants</i>	Satuan	2020	2021
(1)	(2)	(3)	(4)
Dlingo/ <i>Dringo/ Calamus</i>	kg/ kg	-	-
Jahe/ <i>Ginger</i>	kg/ kg	505 247	457 498,0
Kapulaga/ <i>Java Cardamom</i>	kg/ kg	247 120	298 041,0
Keji Beling/ <i>Verbenaceae</i>	kg/ kg	-	-
Kencur/ <i>East Indian Galangal</i>	kg/ kg	-	221,0
Kunyit/ <i>Turmeric</i>	kg/ kg	477 871	512 952,0
Laos/ <i>Lengkuas/ Galanga</i>	kg/ kg	306 776	368 976,0
Lempuyang/ <i>Zingiber Aromaticum</i>	kg/ kg	-	-
Lidah Buaya/ <i>Aloevera</i>	kg/ kg	-	-
Mahkota Dewa/ <i>Phaleria Macrocarpa</i>	kg/ kg	-	-
Mengkudu/ <i>Pace/ Indian Mulberry</i>	kg/ kg	-	-
Sambiloto/ <i>King of Bitter</i>	kg/ kg	-	-
Temuireng/ <i>Black Turmeric</i>	kg/ kg	-	-
Temukunci/ <i>Chinese Keys</i>	kg/ kg	-	-
Temulawak/ <i>Java Turmeric</i>	kg/ kg	-	-

Sumber/*Source* : BPS, Statistik Pertanian Hortikultura SPH/ *BPS-Statistics Indonesia, Agricultural Statistic for Horticulture SPH*

Tabel 5.2.9 Luas Panen Tanaman Hias Menurut Kecamatan dan Jenis Tanaman di Kabupaten Solok, 2020 dan 2021
Table Harvested Area of Ornamental Plants by Subdistrict and Kind of Plant in Solok Regency, 2020 and 2021

Kecamatan Subdistrict	Angrek/ Orchid (m ² /m ²)		Anthurium Bunga/ Flamingo Lily Flower (m ² /m ²)		Dracaena/ Dracaena (m ² /m ²)		Gladiol/ Gladiol (m ² /m ²)	
	2020	2021	2020	2021	2020	2021	2020	2021
(1)	(2)	(3)	(4)	(5)	(6)	(7)	(8)	(9)
Pantai Cermin	-	-	-	-	-	-	-	-
Lembah Gumanti	58	-	-	-	-	-	-	-
Hiliran Gumanti	-	-	-	-	-	-	-	-
Payung Sekaki	-	-	-	-	-	-	-	-
Tigo Lurah	-	-	-	-	-	-	-	-
Lembang Jaya	-	-	-	-	-	-	-	-
Danau Kembar	-	-	-	-	-	-	-	-
Gunung Talang	-	1,0	5	6,0	6	6,0	4	-
Bukit Sundi	-	-	-	-	-	-	-	-
IX Koto Sungai Lasi	-	-	-	-	-	-	-	-
Kubung	-	-	-	-	-	-	-	-
X Koto Diatas	-	-	-	-	-	-	-	-
X Koto Singkarak	-	-	-	-	-	-	-	-
Junjung Sirih	-	-	-	-	-	-	-	-
Kabupaten Solok	58	1,0	5	6,0	6	6,0	4	-

Lanjutan Tabel/*Continued Table* 5.2.9

Kecamatan Subdistrict	Herbras/ <i>Gerbera</i> (m ² /m ²)		Keladi Hias/ <i>Caladium</i> (m ² /m ²)		Krisan/ <i>Chrysantemum</i> (m ² /m ²)		Mawar/ <i>Rose</i> (m ² /m ²)	
	2020	2021	2020	2021	2020	2021	2020	2021
(1)	(10)	(11)	(12)	(13)	(14)	(15)	(16)	(17)
Pantai Cermin	-	-	-	-	-	-	-	-
Lembah Gumanti	-	-	9	-	-	-	-	-
Hiliran Gumanti	-	-	-	-	-	-	-	-
Payung Sekaki	-	-	-	-	-	-	-	-
Tigo Lurah	-	-	-	-	-	-	-	-
Lembang Jaya	-	-	-	-	-	-	-	-
Danau Kembar	-	-	-	-	-	-	-	-
Gunung Talang	3	7,0	-	-	2 280	6 200,0	6	6,0
Bukit Sundi	-	-	-	-	-	-	-	-
IX Koto Sungai Lasi	-	-	-	-	-	-	-	-
Kubung	-	-	-	-	-	-	-	-
X Koto Diatas	-	-	-	-	-	-	-	-
X Koto Singkarak	-	-	-	-	-	-	-	-
Junjung Sirih	-	-	-	-	-	-	-	-
Kabupaten Solok	3	7,0	9	-	2 280	6 200,0	6	6,0

Lanjutan Tabel/Continued Table 5.2.9

Kecamatan Subdistrict	Pakis/ Leather Leaf Fern (m2/ m2)		Philodendron/ Philodendron (m2/ m2)		Pisang-Pisangan/ Heliconia (m2/ m2)		Sri Rejeki/ Aglaonema (m2/ m2)	
	2020	2021	2020	2021	2020	2021	2020	2021
(1)	(18)	(19)	(20)	(21)	(22)	(23)	(24)	(25)
Pantai Cermin	-	-	-	-	-	-	-	-
Lembah Gumanti	-	-	-	-	-	-	-	-
Hiliran Gumanti	-	-	-	-	-	-	-	-
Payung Sekaki	-	-	-	-	-	-	-	-
Tigo Lurah	-	-	-	-	-	-	-	-
Lembang Jaya	-	-	-	-	-	-	-	-
Danau Kembar	-	-	-	-	-	-	-	-
Gunung Talang	8	5,0	13	6,0	7	5,0	6	3,0
Bukit Sundi	-	-	-	-	-	-	-	-
IX Koto Sungai Lasi	-	-	-	-	-	-	-	-
Kubung	-	-	-	-	-	-	-	-
X Koto Diatas	-	-	-	-	-	-	-	-
X Koto Singkarak	-	-	-	-	-	-	-	-
Junjung Sirih	-	-	-	-	-	-	-	-
Kabupaten Solok	8	5,0	13	6,0	7	5,0	6	3,0

Sumber/Source : BPS, Statistik Pertanian Hortikultura SPH/ BPS-Statistics Indonesia, Agricultural Statistic for Horticulture SPH

Tabel 5.2.10 **Produksi Tanaman Hias Menurut Kecamatan dan Jenis Tanaman di Kabupaten Solok, 2020 dan 2021**
Table **Production of Ornamental Plants by Subdistrict and Kind of Plant in Solok Regency, 2020 and 2021**

Kecamatan Subdistrict	Angrek/ <i>Orchid</i> (Tangkai)		Anthurium Bunga/ <i>Flamingo Lily</i> Flower (Tangkai)		Dracaena/ <i>Dracaena</i> (Tangkai)		Gladiol/ <i>Gladiol</i> (Tangkai)	
	2020	2021	2020	2021	2020	2021	2020	2021
(1)	(2)	(3)	(4)	(5)	(6)	(7)	(8)	(9)
Pantai Cermin	-	-	-	-	-	-	-	-
Lembah Gumanti	580	-	-	-	-	-	-	-
Hiliran Gumanti	-	-	-	-	-	-	-	-
Payung Sekaki	-	-	-	-	-	-	-	-
Tigo Lurah	-	-	-	-	-	-	-	-
Lembang Jaya	-	-	-	-	-	-	-	-
Danau Kembar	-	-	-	-	-	-	-	-
Gunung Talang	-	3,0	33	105,0	33	113,0	33	-
Bukit Sundi	-	-	-	-	-	-	-	-
IX Koto Sungai Lasi	-	-	-	-	-	-	-	-
Kubung	-	-	-	-	-	-	-	-
X Koto Diatas	-	-	-	-	-	-	-	-
X Koto Singkarak	-	-	-	-	-	-	-	-
Junjung Sirih	-	-	-	-	-	-	-	-
Kabupaten Solok	580	3,0	33	105,0	33	113,0	33	-

Lanjutan Tabel/Continued Table 5.2.10

Kecamatan Subdistrict	Herbras/ <i>Gerbera</i> (Tangkai)		Keladi Hias/ <i>Caladium</i> (Pohon)		Krisan/ <i>Chrysantemum</i> (Tangkai)		Mawar/ <i>Rose</i> (Tangkai)	
	2020	2021	2020	2021	2020	2021	2020	2021
(1)	(10)	(11)	(12)	(13)	(14)	(15)	(16)	(17)
Pantai Cermin	-	-	-	-	-	-	-	-
Lembah Gumanti	-	-	45	-	-	-	-	-
Hiliran Gumanti	-	-	-	-	-	-	-	-
Payung Sekaki	-	-	-	-	-	-	-	-
Tigo Lurah	-	-	-	-	-	-	-	-
Lembang Jaya	-	-	-	-	-	-	-	-
Danau Kembar	-	-	-	-	-	-	-	-
Gunung Talang	27	93	-	-	234 300	615 000	59	32
Bukit Sundi	-	-	-	-	-	-	-	-
IX Koto Sungai Lasi	-	-	-	-	-	-	-	-
Kubung	-	-	-	-	-	-	-	-
X Koto Diatas	-	-	-	-	-	-	-	-
X Koto Singkarak	-	-	-	-	-	-	-	-
Junjung Sirih	-	-	-	-	-	-	-	-
Kabupaten Solok	27	-	45	-	234 300	615 000	59	32

Lanjutan Tabel/Continued Table 5.2.10

Kecamatan Subdistrict	Pakis/ Leather Leaf Fern (Pohon)		Philodendron/ Philodendron (Pohon)		Pisang-Pisangan/ Heliconia (Tangkai)		Sri Rejeki/ Aglaonema (Pohon)	
	2020	2021	2020	2021	2020	2021	2020	2021
(1)	(18)	(19)	(20)	(21)	(22)	(23)	(24)	(25)
Pantai Cermin	-	-	-	-	-	-	-	-
Lembah Gumanti	-	-	-	-	-	-	-	-
Hiliran Gumanti	-	-	-	-	-	-	-	-
Payung Sekaki	-	-	-	-	-	-	-	-
Tigo Lurah	-	-	-	-	-	-	-	-
Lembang Jaya	-	-	-	-	-	-	-	-
Danau Kembar	-	-	-	-	-	-	-	-
Gunung Talang	120	120	92	163	37	49	37	4
Bukit Sundi	-	-	-	-	-	-	-	-
IX Koto Sungai Lasi	-	-	-	-	-	-	-	-
Kubung	-	-	-	-	-	-	-	-
X Koto Diatas	-	-	-	-	-	-	-	-
X Koto Singkarak	-	-	-	-	-	-	-	-
Junjung Sirih	-	-	-	-	-	-	-	-
Kabupaten Solok	120	120	92	163	37	49	37	4

Sumber/Source : BPS, Statistik Pertanian Hortikultura SPH/ BPS-Statistics Indonesia, Agricultural Statistic for Horticulture SPH

Tabel 5.2.11 Luas Panen Tanaman Hias Menurut Jenis Tanaman di Kabupaten Solok, 2020 dan 2021
Table Harvested Area of Ornamental Plants by Kind of Plant in Solok Regency, 2020 and 2021

Jenis Tanaman <i>Kind of Plants</i>	Satuan	2020	2021
(1)	(2)	(3)	(4)
Anggrek/ <i>Orchid</i>	m2/ m2	58	1,0
Anthurium Bunga/ <i>Flamingo Lily Flower</i>	m2/ m2	5	6,0
Anthurium Daun/ <i>Anthurium</i>	m2/ m2	-	-
Anyelir/ <i>Carnation</i>	m2/ m2	-	-
Balanceng/ <i>Dieffenbacia</i>	m2/ m2	-	-
Dracaena/ <i>Dracaena</i>	m2/ m2	6	6,0
Euphorbia/ <i>Euphorbia</i>	m2/ m2	-	-
Gladiol/ <i>Gladiol</i>	m2/ m2	4	-
Hanjuang/ <i>Cordyline</i>	m2/ m2	-	-
Herbras/ <i>Gerbera</i>	m2/ m2	3	7,0
Kamboja Jepang/ <i>Adenium</i>	m2/ m2	-	-
Keladi Hias/ <i>Caladium</i>	m2/ m2	9	-
Krisan/ <i>Chrysantemum</i>	m2/ m2	2 280	6 200,0
Mawar/ <i>Rose</i>	m2/ m2	6	6,0
Melati/ <i>Jasmine</i>	m2/ m2	-	-
Monstera/ <i>Monstera</i>	m2/ m2	-	-
Pakis/ <i>Leather Leaf Fern</i>	m2/ m2	8	5,0
Palem/ <i>Palm</i>	pohon/ tree	-	-
Pedang-Pedangan/ <i>Sansevieria</i>	m2/ m2	-	-
Philodendron/ <i>Philodendron</i>	m2/ m2	13	6,0
Pisang-Pisangan/ <i>Heliconia</i>	m2/ m2	7	5,0
Sedap Malam/ <i>Tuberose</i>	m2/ m2	-	-
Soka/ <i>Ixora</i>	m2/ m2	-	-
Sri Rejeki/ <i>Aglaonema</i>	m2/ m2	6	3,0

Sumber/Source : BPS, Statistik Pertanian Hortikultura SPH/ BPS-Statistics Indonesia, Agricultural Statistic for Horticulture SPH

Tabel 5.2.12 **Produksi Tanaman Hias Menurut Jenis Tanaman di**
Table **Kabupaten Solok, 2020 dan 2021**
Production of Ornamental Plants by Kind of Plant in Solok
Regency, 2020 and 2021

Jenis Tanaman <i>Kind of Plants</i>	Satuan	2020	2021
(1)	(2)	(3)	(4)
Anggrek/ <i>Orchid</i>	tangkai/ stalks	580	3,0
Anthurium Bunga/ <i>Flamingo Lily Flower</i>	tangkai/ stalks	33	105,0
Anthurium Daun/ <i>Anthurium</i>	pohon/ tree	-	-
Anyelir/ <i>Carnation</i>	tangkai/ stalks	-	-
Balaceng/ <i>Dieffenbacia</i>	pohon/ tree	-	-
Dracaena/ <i>Dracaena</i>	pohon/ tree	33	113,0
Euphorbia/ <i>Euphorbia</i>	pohon/ tree	-	-
Gladiol/ <i>Gladiol</i>	tangkai/ stalks	33	-
Hanjuang/ <i>Cordyline</i>	pohon/ tree	-	-
Herbras/ <i>Gerbera</i>	tangkai/ stalks	27	93,0
Kamboja Jepang/ <i>Adenium</i>	pohon/ tree	-	-
Keladi Hias/ <i>Caladium</i>	pohon/ tree	45	-
Krisan/ <i>Chrysantemum</i>	tangkai/ stalks	234 300	615 000,0
Mawar/ <i>Rose</i>	tangkai/ stalks	59	32,0
Melati/ <i>Jasmine</i>	kg/ kg	-	-
Monstera/ <i>Monstera</i>	pohon/ tree	-	-
Pakis/ <i>Leather Leaf Fern</i>	pohon/ tree	120	120,0
Palem/ <i>Palm</i>	pohon/ tree	-	-
Pedang-Pedangan/ <i>Sansevieria</i>	rumpun/ clumps	-	-
Philodendron/ <i>Philodendron</i>	pohon/ tree	92	163,0
Pisang-Pisangan/ <i>Heliconia</i>	tangkai/ stalks	37	49,0
Sedap Malam/ <i>Tuberose</i>	tangkai/ stalks	-	-
Soka/ <i>Ixora</i>	pohon/ tree	-	-
Sri Rejeki/ <i>Aglaonema</i>	pohon/ tree	37	4,0

Sumber/Source : BPS, Statistik Pertanian Hortikultura SPH/ BPS-Statistics Indonesia, Agricultural Statistic for Horticulture SPH

Tabel 5.2.13 **Produksi Buah-buahan Menurut Kecamatan dan Jenis Tanaman di Kabupaten Solok (tangkai), 2020 dan 2021**
Table **Production of Fruits by Sub District and Kind of Plant in Solok Regency(stalks), 2020-2021**

Kecamatan Subdistrict	Alpukat/ Avocado (kw/ qui)		Apel/ Apple (kw/ qui)		Belimbing/ Star Fruit (kw/ qui)		Duku/Langsat/ Kokosan/ Duku (kw/ qui)	
	2020	2021	2020	2021	2020	2021	2020	2021
(1)	(2)	(3)	(4)	(5)	(6)	(7)	(8)	(9)
Pantai Cermin	7 200	10 002,0	14	174,8	-	-	-	-
Lembah Gumanti	29 500	32 231,0	-	-	-	-	-	-
Hiliran Gumanti	2 382	2 390,0	-	-	-	1,4	-	-
Payung Sekaki	15 319	24 303,0	-	-	-	-	-	-
Tigo Lurah	69	-	-	-	1	-	-	-
Lembang Jaya	21 127	16 695,0	-	-	16	17,0	-	-
Danau Kembar	3 514	6 970,0	-	-	-	-	-	-
Gunung Talang	267 330	247,980,0	-	-	-	-	-	-
Bukit Sundi	2 550	2 368,0	-	-	32	54,0	-	108,0
IX Koto Sungai Lasi	2 397	2 403,6	-	-	62	66,3	525	64,5
Kubung	11 424	18 963,0	-	-	-	7,6	48	-
X Koto Diatas	18 223	20 621,0	-	-	-	-	37	230,0
X Koto Singkarak	24 240	13 400,0	-	-	-	-	-	120,0
Junjung Sirih	27 337	34 480,0	-	-	-	-	-	-
Kabupaten Solok	432 612	432 806,6	14	174,8	111	146,3	610	522,5

Lanjutan Tabel/*Continued Table* 5.2.13

Kecamatan Subdistrict	Durian/ Durian (kw/ qui)		Jambu Air/Water Apple (kw/ qui)		Jambu Biji/ Guava (kw/ qui)		Jengkol/ Jengkol (kw/ qui)	
	2020	2021	2020	2021	2020	2021	2020	2021
(1)	(10)	(11)	(12)	(13)	(14)	(15)	(16)	(17)
Pantai Cermin	14	8,0	19	12,0	164	66,0	54	-
Lembah Gumanti	-	-	90	71,0	197	97,0	-	-
Hiliran Gumanti	93	370,0	25	28,0	1 140	709,0	3	64,5
Payung Sekaki	5 571	250,0	-	-	-	-	139	94,0
Tigo Lurah	420	350,0	3	-	148	85,0	159	45,0
Lembang Jaya	115	37,0	33	18,0	113	132,0	261	204,0
Danau Kembar	-	-	29	16,0	110	51,0	-	-
Gunung Talang	220	405,0	190	46,0	41	6,0	1 002	767,0
Bukit Sundi	239	595,0	1 109	103,4	195	85,2	419	521,0
IX Koto Sungai Lasi	6 817	153,0	2 688	1 302,0	54	71,6	1 812	2 727,8
Kubung	1 340	714,0	184	257,0	46	49,0	190	85,0
X Koto Diatas	10 395	22 220,0	2 096	506,0	145	242,0	915	323,0
X Koto Singkarak	34 405	14 000,0	-	12,0	3 765	4 900,0	-	270,0
Junjung Sirih	-	285,0	-	-	14	37,0	62	129,0
Kabupaten Solok	59 629	39 367,0	6 466	2 371,4	6 132	6 530,8	5 016	5 230,3

Lanjutan Tabel/Continued Table 5.2.13

Kecamatan Subdistrict	Jeruk Besar/ Pomelo (kw/ qui)		Jeruk Siam/ Keprok/ Orange/ Tangerine (kw/ qui)		Mangga/ Mango (kw/ qui)		Manggis/ Mangosteen (kw/ qui)	
	2020	2021	2020	2021	2020	2021	2020	2021
(1)	(18)	(19)	(20)	(21)	(22)	(23)	(24)	(25)
Pantai Cermin	8	-	228	237,0	85	57,0	-	16,0
Lembah Gumanti	-	-	2 700	1 383,0	-	-	-	-
Hiliran Gumanti	-	-	7 899	5 898,0	10	26,0	3 124	517,0
Payung Sekaki	-	-	-	-	-	-	54	167,0
Tigo Lurah	-	-	-	-	-	-	880	650,0
Lembang Jaya	-	-	1 368	624,0	90	65,0	66	35,0
Danau Kembar	-	-	1 500	2 495,0	-	-	-	-
Gunung Talang	-	-	-	2,0	2 297	142,0	724	120,0
Bukit Sundi	98	43,00	786	563,0	875	645,9	448	781,0
IX Koto Sungai Lasi	56	30,10	12 832	4 087,0	1 031	1 257,0	2 174	3 064,5
Kubung	87	-	-	-	29	131,0	128	-
X Koto Diatas	-	-	6 982	3 000,0	1 555	590,0	4 664	3 032,0
X Koto Singkarak	-	-	88 510	25 500,0	3 207	1 090,0	1 090	-
Junjung Sirih	-	-	-	-	126	338,0	-	12,0
Kabupaten Solok	249	73,1	122 805	43 789,0	9 305	4 341,9	13 352	8 394,5

Lanjutan Tabel/*Continued Table* 5.2.13

Kecamatan Subdistrict	Markisa/Konyal/ Passion fruit (kw/ qui)		Melinjo/ Gnetum/ Melinjo (kw/ qui)		Nangka/ Cempedak/ Jackfruit (kw/ qui)		Nenas/ Pineapple (kw/ qui)	
	2020	2021	2020	2021	2020	2021	2020	2021
(1)	(26)	(27)	(28)	(29)	(30)	(31)	(32)	(33)
Pantai Cermin	18	18,0	4	3,0	205	218,0	8	7,4
Lembah Gumanti	357 098	357 098,0	-	-	177	80,0	-	-
Hiliran Gumanti	42	42,0	-	-	18	44,8	-	-
Payung Sekaki	-	-	-	-	-	-	-	-
Tigo Lurah	-	-	20	-	92	51,0	3	0,8
Lembang Jaya	5 513	5 513,0	37	35,0	204	222,0	16	11,5
Danau Kembar	494	494,0	-	-	119	100,0	-	-
Gunung Talang	40	40,0	-	-	1 882	1 002,0	-	-
Bukit Sundi	-	-	-	-	580	378,0	-	-
IX Koto Sungai Lasi	-	-	1 722	2 000,0	330	628,7	-	-
Kubung	-	-	-	-	1 036	717,0	2	1,0
X Koto Diatas	-	-	926	674,0	1 329	640,0	-	-
X Koto Singkarak	-	-	-	-	929	460,0	-	-
Junjung Sirih	-	-	11	13,0	84	132,0	-	-
Kabupaten Solok	363 205	363 205,0	2 720	2 725,0	6 985	4 673,5	29	20,7

Lanjutan Tabel/Continued Table 5.2.13

Kecamatan Subdistrict	Pepaya/ <i>Papaya</i> (<i>kw/ qui</i>)		Petai/ <i>Twisted</i> <i>Cluster Bean</i> (<i>kw/ qui</i>)		Pisang/ <i>Banana</i> (<i>kw/ qui</i>)		-Rambutan/ - <i>Rambutan</i> -(<i>kw/ qui</i>)-	
	2020	2021	2020	2021	2020	2021	-2020-	2021
(1)	(18)	(19)	(20)	(21)	(22)	(23)	(24)	(25)
Pantai Cermin	322	162,0	-	30,0	16 112	17 218,0	-	-
Lembah Gumanti	127	130,0	-	-	1 590	1 322,0	-	-
Hiliran Gumanti	114	149,3	-	11,9	7 400	4 780,0	-	-
Payung Sekaki	-	-	2 500	1 558,0	7 754	11 249,0	-	-
Tigo Lurah	22	39,0	167	67,0	345	285,0	38	88,0
Lembang Jaya	1 026	1 239,0	51	71,0	11 835	11 227,0	347	171,0
Danau Kembar	188	74,0	-	-	2 347	3 505,0	-	-
Gunung Talang	2 780	2 590,0	154	567,0	531	537,0	3 214	90,0
Bukit Sundi	432	605,0	134	492,3	442	239,0	840	783,0
IX Koto Sungai Lasi	819	651,9	202	294,9	1 331	1 945,5	1 127	70,4
Kubung	4 127	3 570,0	520	894,0	5 883	6 230,0	1 641	824,0
1X Koto Diatas	489	521,0	942	1 500,0	6 392	4 509,0	1 397	5 380,0
X Koto Singkarak	2 493	3 357,0	496	129,0	374	459,0	-	1 200,0
Junjung Sirih	176	343,0	32	78,0	212	307,0	-	-
Kabupaten Solok	13 115	13 431,2	5 198	5 693,1	62 548	63 812,5	8 604	8606.4-

Lanjutan Tabel/*Continued Table* 5.2.13

Kecamatan Subdistrict	Salak/ <i>Snakefruit</i> (kw/ qui)		Sawo/ <i>Sapodilla/</i> <i>Sawo</i> (kw/ qui)		Sirsak/ <i>Soursop</i> (kw/ qui)		Sukun/ <i>Breadfruit</i> (kw/ qui)	
	2020	2021	2020	2021	2020	2021	2020	2021
(1)	(26)	(27)	(28)	(29)	(30)	(31)	(32)	(33)
Pantai Cermin	-	-	94	17,0	186	99,7	-	-
Lembah Gumanti	-	-	-	-	-	-	-	-
Hiliran Gumanti	-	-	1	16,4	-	-	-	-
Payung Sekaki	-	-	-	-	-	-	-	-
Tigo Lurah	-	-	42	36,0	91	-	-	-
Lembang Jaya	-	-	420	262,0	128	92,0	-	-
Danau Kembar	-	-	-	-	-	-	-	-
Gunung Talang	-	-	155	490,0	679	291,0	10	46,0
Bukit Sundi	-	-	179	582,0	555	159,0	78	190,0
IX Koto Sungai Lasi	519	781,1	997	1 078,5	636	1 052,8	-	-
Kubung	-	-	1 033	1 405,0	141	110,0	5	25,0
X Koto Diatas	-	-	875	793,0	3 251	5 564,0	842	663,0
X Koto Singkarak	-	-	126	150,0	80	1 070,0	-	25,0
Junjung Sirih	-	-	3 685	3 090,0	-	-	12	-
Kabupaten Solok	519	781,1	7 607	7 919,9	5 747	8 438,5	947	949,0

Sumber/*Source* : BPS, Statistik Pertanian Hortikultura SPH/ *BPS-Statistics Indonesia, Agricultural Statistic for Horticulture SPH*

Tabel 5.2.14 **Produksi Buah–Buahan dan Sayuran Tahunan Menurut Jenis Tanaman di Kabupaten Solok, 2020 dan 2021**
Table **Production of Annual Fruits and Vegetables by Kind of Plant in Solok Regency, 2020 and 2021**

Jenis Tanaman <i>Kind of Plants</i>	Satuan	2020	2021
(1)	(2)	(3)	(4)
Alpukat/ <i>Avocado</i>	kw/ qui	432 612	432 806,6
Anggur/ <i>Grape</i>	kw/ qui	-	-
Apel/ <i>Apple</i>	kw/ qui	14	174,8
Belimbing/ <i>Star Fruit</i>	kw/ qui	111	146,3
Duku/Langsar/Kokosan/ <i>Duku</i>	kw/ qui	610	522,5
Durian/ <i>Durian</i>	kw/ qui	59 629	39 367,0
Jambu Air/ <i>Water Apple</i>	kw/ qui	6 460	2 371,4
Jambu Biji/ <i>Guava</i>	kw/ qui	6 132	6 530,8
Jengkol/ <i>Jengkol</i>	kw/ qui	5 016	5 230,3
Jeruk Besar/ <i>Pomelo</i>	kw/ qui	249	73,0
Jeruk Siam/Kepron/ <i>Orange/Tangerine</i>	kw/ qui	122 805	43 789,0
Mangga/ <i>Mango</i>	kw/ qui	9 305	4 341,9
Manggis/ <i>Mangosteen</i>	kw/ qui	13.352	8 394,5
Markisa/Konyal/ <i>Passion fruit</i>	kw/ qui	363 205	363 205,0
Melinjo/ <i>Gnetum/Melinjo</i>	kw/ qui	2 720	2 725,0
Nangka/Cempedak/ <i>Jackfruit</i>	kw/ qui	6 985	4 673,5
Nenas/ <i>Pineapple</i>	kw/ qui	29	20,7
Pepaya/ <i>Papaya</i>	kw/ qui	13 115	13 431,2
Pisang/ <i>Banana</i>	kw/ qui	62 548	63 812,5
Rambutan/ <i>Rambutan</i>	kw/ qui	8 604	8 606,4
Salak/ <i>Snakefruit</i>	kw/ qui	519	781,1
Sawo/ <i>Sapodilla/Sawo</i>	kw/ qui	7 607	7 919,9
Sirsak/ <i>Soursop</i>	kw/ qui	5 747	8 438,5
Sukun/ <i>Breadfruit</i>	kw/ qui	947	949,0

Sumber/Source : BPS, Statistik Pertanian Hortikultura SPH/ BPS-Statistics Indonesia, *Agricultural Statistic for Horticulture SPH*

Tabel
Table 5.2.15**Banyak Tanam, Panen dan Produksi (ton) Buah-buahan Menurut Kecamatan di Kabupaten Solok, 2021**
Number of Tress, Harvested and Production (ton) of Fruits by Sub District in Solok Regency, 2021

Kecamatan Subdistrict	Duku/Langsat Duku			Durian Durian		
	Jumlah Tanaman Number of Tree	Luas Panen Harvest- ed Area	Produksi Produc- tion	Jumlah Tanaman Number of Tree	Luas Panen Harvest- ed Area	Produksi Produc- tion (ton)
(1)	(2)	(3)	(4)	(5)	(6)	(7)
Pantai Cermin	-	-	-	3 233	24	0,8
Lembah Gumanti	-	-	-	-	-	-
Hiliran Gumanti	-	-	-	989	400	37,0
Payung Sekaki	214	-	-	10 533	570	25,0
Tigo Lurah	350	-	-	3 080	950	35,0
Lembang Jaya	-	-	-	387	40	3,7
Danau Kembar	-	-	-	-	-	-
Gunung Talang	-	-	-	1 890	500	40,5
Bukit Sundi	692	174	10,8	15 210	930	59,5
IX Koto Sungai Lasi	1 125	215	6,5	30 470	510	15,3
Kubung	203	-	-	14 722	457	71,4
X Koto Diatas	480	456	23,0	46 890	45 784	2 220
X Koto Singkarak	390	245	12	45 960	28 130	1 400,0
Junjung Sirih	-	-	-	1 324	805	28,5
2021	3 454	1 090	52,3	174 688	79 100	3 936,7
2020	3 095	1 237	61,0	164 445	81 086	5 962,9

Lanjutan Tabel/Continued Table 5.2.15

Kecamatan Subdistrict	Jambu Biji Guava			Nangka Jack Fruit		
	Jumlah Tanaman Number of Tree	Luas Panen Harvest- ed Area	Produksi Production	Jumlah Tanaman Number of Tree	Luas Panen Harvest- ed Area	Produksi Production (ton)
(1)	(8)	(9)	(10)	(11)	(12)	(13)
Pantai Cermin	216	196	6,6	298	265	21,8
Lembah Gumanti	439	220	9,7	235	153	8,0
Hiliran Gumanti	2 286	1 168	70,9	99	58	4,5
Payung Sekaki	-	-	-	-	-	-
Tigo Lurah	1 798	400	8,5	109	80	5,1
Lembang Jaya	325	170	13,2	342	215	22,2
Danau Kembar	319	183	5,1	362	159	10,0
Gunung Talang	52	15	0,6	2 488	1 108	100,2
Bukit Sundi	594	144	8,5	1 019	491	37,8
IX Koto Sungai Lasi	174	111	7,2	482	459	62,9
Kubung	265	56	4,9	1 754	647	71,7
X Koto Diatas	465	458	24	1 243	749	64
X Koto Singkarak	6 510	6 180	490	934	634	46
Junjung Sirih	67	78	14	181	224	13
2021	13 510	9 379	653,1	9 546	5 242	467 4
2020	14 264	6 442	613,2	9 691	5 841	698,5

Lanjutan Tabel/*Continued Table* 5.2.15

Kecamatan Subdistrict	Jeruk Orange			Manggis Manggis		
	Jumlah Tanaman Number of Tree	Luas Panen Harvest- ed Area	Produksi Produc- tion	Jumlah Tanaman Number of Tree	Luas Panen Harvest- ed Area	Produksi Produc- tion (ton)
(1)	(14)	(15)	(16)	(17)	(18)	(19)
Pantai Cermin	10 915	198	23,7	1 814	72	1,6
Lembah Gumanti	6 491	4 151	138,3	-	-	-
Hiliran Gumanti	11 983	6 724	589,8	11 627	1 023	51,7
Payung Sekaki	-	-	-	3 420	517	16,7
Tigo Lurah	1 172	-	-	3 811	2 400	65,0
Lembang Jaya	4 833	830	62,4	190	40	3,5
Danau Kembar	9 670	2 650	249,5	-	-	-
Gunung Talang	4 023	8	0,2	2 703	300	12,0
Bukit Sundi	2 576	623	56,3	6 382	818	78,1
IX Koto Sungai Lasi	8 783	3 401	408,7	14 039	6 801	306,5
Kubung	4 458	-	-	15 878	-	-
X Koto Diatas	7 636	7 431	300	13 700	9 361	303
X Koto Singkarak	163 210	89 580	2 550	4 250	-	-
Junjung Sirih	7 990	-	-	23	16	1
2021	243 740	115 596	4 378 9	77 792	20 948	839,5
2020	247 031	113 740	12 280,5	58 890	17 342	1 335,2

Lanjutan Tabel/Continued Table 5.2.15

Kecamatan Subdistrict	Pisang Banana			Nenas Pine Apple		
	Jumlah Tanaman Number of Tree	Luas Panen Harvest- ed Area	Produksi Production	Jumlah Tanaman Number of Tree	Luas Panen Harvest- ed Area	Produksi Production (ton)
(1)	(20)	(21)	(22)	(23)	(24)	(25)
Pantai Cermin	26 719	26 570	1 721,8	471	210	0,7
Lembah Gumanti	4 554	2 793	132,2	-	-	-
Hiliran Gumanti	12 781	6 380	478,0	-	-	-
Payung Sekaki	12 372	9 848	1 124,9	-	-	-
Tigo Lurah	810	560	28,5	65	65	0,1
Lembang Jaya	13 447	10 870	1 122,7	380	430	1,2
Danau Kembar	7 023	5 738	350,5	26	-	-
Gunung Talang	3 544	850	53,7	-	-	-
Bukit Sundi	869	301	23,9	-	-	-
IX Koto Sungai Lasi	2 976	2 436	194,6	-	-	-
Kubung	16 850	6 827	623,0	740	100	0,1
X Koto Diatas	9 670	9 401	451	-	-	-
X Koto Singkarak	1 780	995	46	-	-	-
Junjung Sirih	1 113	700	31	-	-	-
2021	114 508	84 269	6 381,3	1 682	805	2,1
2020	115 721	77 370	6 254,8	2 069	846	2,9

Lanjutan Tabel/*Continued Table 5.2.15*

Kecamatan Subdistrict	Pepaya Papaya			Alpokot Avocado		
	Jumlah Tanaman Number of Tree	Luas Panen Harvest- ed Area	Produksi Production	Jumlah Tanaman Number of Tree	Luas Panen Harvest- ed Area	Produksi Production (ton)
(1)	(26)	(27)	(28)	(29)	(30)	(31)
Pantai Cermin	401	360	16,2	8 913	4 979	1 000,2
Lembah Gumanti	211	229	13,0	23 112	14 107	3 223,1
Hiliran Gumanti	472	284	14,9	3 637	2 387	239,0
Payung Sekaki	-	-	-	13 852	8 500	2 430,3
Tigo Lurah	70	65	3,9	350	-	-
Lembang Jaya	1 636	1 360	123,9	16 906	5 325	1 669,5
Danau Kembar	310	159	7,4	8 275	2 462	697,0
Gunung Talang	7 131	4 525	259,0	92 365	68 775	24 798,0
Bukit Sundi	3 175	708	60,5	5 904	1 667	236,8
IX Koto Sungai Lasi	1 227	906	65,2	1 853	914	240,4
Kubung	8 235	4 643	357,0	18 317	12 485	1 896,3
X Koto Diatas	1 145	766	52,1	13 629	6 113	2 062
X Koto Singkarak	6 030	3 869	335,7	10 320	3 725	1 340,0
Junjung Sirih	1 483	1 065	34,3	18 038	16 046	3 448,0
2021	31 526	18 939	1 343,1	235 471	147 485	43 280 7
2020	27 768	14 940	1 311,5	229 881	123 708	43 261,2

Lanjutan Tabel/Continued Table 5.2.15

Kecamatan Subdistrict	Mangga Mango			Rambutan		
	Jumlah Tanaman Number of Tree	Luas Panen Harvest- ed Area	Produksi Production	Jumlah Tanaman Number of Tree	Luas Panen Harvest- ed Area	Produksi Production (ton)
(1)	(32)	(33)	(34)	(35)	(36)	(37)
Pantai Cermin	723	184	5,7	60	-	-
Lembah Gumanti	-	-	-	-	-	-
Hiliran Gumanti	145	32	2,6	-	-	-
Payung Sekaki	-	-	-	-	-	-
Tigo Lurah	879	-	-	636	380	8,8
Lembang Jaya	444	60	6,5	1 971	350	17,1
Danau Kembar	-	-	-	-	-	-
Gunung Talang	2 062	272	14,2	4 151	210	9,0
Bukit Sundi	2 588	487	64,6	11 438	795	78,3
IX Koto Sungai Lasi	1 336	850	125,7	7 415	201	7,0
Kubung	1 626	325	13,1	13 639	1 976	82,4
X Koto Diatas	2 809	880	59	12 287	12 293	538
X Koto Singkarak	2 358	1 385	109	19 642	4 200	120
Junjung Sirih	233	271	34	-	-	-
2021	15 203	4 746	434,2	71 239	24 405	860,6
2020	14 747	5 619	930,5	72 012	16 906	860,4

Lanjutan Tabel/*Continued Table* 5.2.15

Kecamatan Subdistrict	Sawo Chic			Markisa Passion Fruit		
	Jumlah Tanaman Number of Tree	Luas Panen Harvest- ed Area	Produksi Produc- tion	Jumlah Tanaman Number of Tree	Luas Panen Harvest- ed Area	Produksi Produc- tion (ton)
(1)	(38)	(39)	(40)	(41)	(42)	(43)
Pantai Cermin	228	67	1,7	120	25	1,8
Lembah Gumanti	-	-	-	490 003	475 143	35 709,8
Hiliran Gumanti	102	36	1,6	232	104	4,2
Payung Sekaki	-	-	-	25	-	-
Tigo Lurah	144	55	3,6	-	-	-
Lembang Jaya	371	180	26,2	19 008	8 950	551,3
Danau Kembar	-	-	-	2 866	1 000	49,4
Gunung Talang	1 754	1 125	49,0	399	204	4,0
Bukit Sundi	1 701	804	58,2	-	-	-
IX Koto Sungai Lasi	934	917	107,9	-	-	-
Kubung	2 290	651	140,5	-	-	-
X Koto Diatas	961	765	79	-	-	-
X Koto Singkarak	1 180	260	15	-	-	-
Junjung Sirih	3 170	3 119	309	-	-	-
2021	12 835	7 979	792,0	512 653	485 426	36 320,5
2020	13 006	6 491	760,7	512 653	485 426	36 320,5

Lanjutan Tabel/Continued Table 5.2.15

Kecamatan Subdistrict	Sirsak Soursop			Sukun Breadfruit		
	Jumlah Tanaman Number of Tree	Luas Panen Harvest- ed Area	Produksi Produc- tion	Jumlah Tanaman Number of Tree	Luas Panen Harvest- ed Area	Produksi Produc- tion (ton)
(1)	(44)	(45)	(46)	(47)	(48)	(49)
Pantai Cermin	707	205	10,0	-	-	-
Lembah Gumanti	-	-	-	-	-	-
Hiliran Gumanti	-	-	-	-	-	-
Payung Sekaki	-	-	-	-	-	-
Tigo Lurah	85	-	-	-	-	-
Lembang Jaya	337	165	9,2	-	-	-
Danau Kembar	-	-	-	-	-	-
Gunung Talang	2 865	250	29,1	154	35	4,6
Bukit Sundi	1 492	196	15,9	570	250	19,0
IX Koto Sungai Lasi	946	764	105,3	-	-	-
Kubung	551	165	11,0	49	37	2,5
X Koto Diatas	8 427	8 109	556	2 239	1 135	66
X Koto Singkarak	3 210	1 280	107	315	115	3
Junjung Sirih	-	-	-	-	-	-
2021	18 620	11 134	843,9	3 327	1 572	94,9
2020	19 091	7 272	574,7	3 500	1 166	94,7

Sumber/Source : Dinas Pertanian Kabupaten Solok / Agriculture Service of Solok Regency

Tabel 5.2.16 Banyaknya Mesin Pemeberantas Jasad Pengganggu Menurut Kecamatan di Kabupaten Solok, 2021
Table *Number of Pest Control Machines by Sub District in Solok Regency, 2021*

Jenis Tanaman <i>Kind of Plants</i>	Handsprayer	Knapsack Motor Sprayer	Skid Power Sprayer	Swing Fog Medium	Emposan Fumigator
(1)	(2)	(3)	(4)	(5)	(6)
Pantai Cermin	895	11	-	-	4
Lembah Gumanti	17 730	28	1	-	2
Hiliran Gumanti	1 120	-	-	-	3
Payung Sekaki	165	-	-	-	-
Tigo Lurah	85	-	-	-	-
Lembang Jaya	2 024	-	1	-	-
Danau Kembar	7 809	-	-	-	-
Gunung Talang	1 387	-	2	-	80
Bukit Sundi	612	-	-	-	-
IX Koto Sungai Lasi	231	-	-	-	-
Kubung	338	19	-	-	19
X Koto Diatas	365	-	-	-	8
X Koto Singkarak	1 409	-	-	-	3
Junjung Sirih	418	-	-	-	5
2021	34 588	58	4	-	124
2020	33 262	58	4	-	118

Sumber/Source : Dinas Pertanian Kabupaten Solok / *Agriculture Service of Solok Regency*

Tabel 5.2.17 Banyaknya Mesin Pengolah Jagung Menurut Kecamatan di Kabupaten Solok, 2021
Table *Number of Maize Processing by Sub District in Solok Regency, 2021*

Kecamatan Sub District	Pemipil Jagung Corn Peeler	Penggilingan Jagung Corn Grid
(1)	(2)	(3)
Pantai Cermin	-	-
Lembah Gumanti	2	-
Hiliran Gumanti	-	-
Payung Sekaki	-	-
Tigo Lurah	-	-
Lembang Jaya	-	-
Danau Kembar	-	-
Gunung Talang	-	-
Bukit Sundi	2	-
IX Koto Sungai Lasi	1	-
Kubung	5	-
X Koto Diatas	-	1
X Koto Singkarak	-	1
Junjung Sirih	-	-
2021	10	2
2020	9	2

Sumber/Source : Dinas Pertanian Kabupaten Solok / Agriculture Service of Solok Regency

Tabel 5.2.18 Banyaknya Alat Panen Gabah dan Plawija di Kabupaten Solok, 2021
Table *Number of paddy and Secondary Harvesting Tools in Solok Regency, 2021*

Jenis Tanaman <i>Kind of Plants</i>	Sabit Berigi <i>Serrated Sickie</i>	Reaper	Combine Harvester
(1)	(2)	(3)	(4)
Pantai Cermin	25	-	-
Lembah Gumanti	-	-	-
Hiliran Gumanti	30	-	-
Payung Sekaki	-	1	-
Tigo Lurah	-	-	-
Lembang Jaya	42	-	2
Danau Kembar	-	-	-
Gunung Talang	50	-	1
Bukit Sundi	-	-	2
IX Koto Sungai Lasi	25	-	-
Kubung	57	-	3
X Koto Diatas	70	-	-
X Koto Singkarak	12	-	8
Junjung Sirih	22	-	2
2021	333	1	18
2020	335	1	18

Sumber/Source : Dinas Pertanian Kabupaten Solok / *Agriculture Service of Solok Regency*

Tabel 5.2.19 Banyaknya Mesin Pengolah Gabah Menurut Jenisnya di Kabupaten Solok, 2021
Table Number of Paddy Processing Machines by Type in Solok Regency, 2021

Kecamatan Sub District	Perontok Padi Thresher		Pembersih Gabah Cleaner	Gabah Paddy	Pengereng Dryer	
	Pedal Thresher	Power Thresher			Palawija Secondary Food	Sayuran Vegetables
(1)	(2)	(3)	(4)	(5)	(6)	(7)
Pantai Cermin	1	-	41	-	-	-
Lembah Gumanti	5	-	30	-	-	-
Hiliran Gumanti	40	-	83	-	-	-
Payung Sekaki	4	-	115	-	-	-
Tigo Lurah	25	-	50	-	-	-
Lembang Jaya	16	-	79	-	-	-
Danau Kembar	-	-	-	-	-	-
Gunung Talang	15	-	152	-	-	-
Bukit Sundi	5	-	477	-	-	-
IX Koto Sungai Lasi	1	-	99	-	-	-
Kubung	2	2	397	-	-	-
X Koto Diatas	16	23	228	-	-	-
X Koto Singkarak	288	2	174	-	-	-
Junjung Sirih	-	-	49	-	-	-
2021	418	27	1 974	-	-	-
2020	414	27	1 898	-	-	-

Lanjutan Tabel/*Continued Table* 5.2.19

Kecamatan <i>Subdistrict</i>	Penggiling Padi <i>Milling</i>		Huller <i>Rice milling unit</i>	Pemecah Kulit <i>Husker</i>	Penyosoh Beras <i>Polisher</i>
	Padi Besar <i>Large rice mill</i>	Padi Kecil <i>Small rice mill</i>			
(1)	(8)	(9)	(10)	(11)	(12)
Pantai Cermin	-	-	45	-	-
Lembah Gumanti	-	-	10	-	7
Hiliran Gumanti	-	-	68	-	-
Payung Sekaki	-	-	18	-	-
Tigo Lurah	-	-	69	3	3
Lembang Jaya	-	2	51	-	-
Danau Kembar	-	-	-	-	-
Gunung Talang	5	-	125	-	-
Bukit Sundi	-	-	53	-	-
IX Koto Sungai Lasi	-	-	29	-	-
Kubung	-	1	99	-	-
X Koto Diatas	-	-	47	-	-
X Koto Singkarak	1	-	31	-	-
Junjung Sirih	-	-	11	-	-
2021	6	3	656	3	10
2020	6	3	650	3	12

Sumber/*Source* : Dinas Pertanian Kabupaten Solok / *Agriculture Service of Solok Regency*

Tabel 5.2.20 Banyaknya Mesin Pengolah Ubi Kayu Menurut Kecamatan di Kabupaten Solok, 2021
Table **Number of Cassava Processing Machines by Sub District Solok Regency, 2021**

Kecamatan Sub District	Pemarut Ubi Kayu Cassava Greater	Perajang Ubi Kayu Cassava Mincer	Pembuat Chip Chip Maker	Pembuat Pelet Pelet Maker	Penepung
(1)	(2)	(3)	(4)	(5)	(6)
Pantai Cermin	-	-	-	-	12
Lembah Gumanti	-	2	-	-	14
Hiliran Gumanti	-	-	-	-	15
Payung Sekaki	-	-	-	-	-
Tigo Lurah	-	-	-	-	-
Lembang Jaya	-	7	-	-	-
Danau Kembar	-	-	-	-	-
Gunung Talang	-	-	-	-	-
Bukit Sundi	210	-	-	-	-
IX Koto Sungai Lasi	-	-	-	-	-
Kubung	130	-	-	-	3
X Koto Diatas	20	-	-	-	-
X Koto Singkarak	96	2	-	-	-
Junjung Sirih	-	22	-	-	-
2021	456	33	-	-	44
2020	458	200	-	2	44

Sumber/Source : Dinas Pertanian Kabupaten Solok / Agriculture Service of Solok Regency

Tabel 5.2.21 Banyaknya Pompa Air Menurut Kecamatan dan
Ukurannya di Kabupaten Solok, 2021
*Number of Water Pump by Sub District and Size in Solok
 Regency, 2021*

Kecamatan Sub District	2 inci	3 inci	4 inci	6 inci	Lainnya Others
(1)	(2)	(3)	(4)	(5)	(6)
Pantai Cermin	-	4	4	-	-
Lembah Gumanti	18	-	-	4	-
Hiliran Gumanti	21	14	25	-	-
Payung Sekaki	7	1	7	2	-
Tigo Lurah	6	2	5	1	-
Lembang Jaya	7	5	-	-	-
Danau Kembar	4	-	10	2	-
Gunung Talang	-	13	14	1	-
Bukit Sundi	-	-	21	-	-
IX Koto Sungai Lasi	-	9	-	-	-
Kubung	-	-	19	-	-
X Koto Diatas	21	17	10	-	-
X Koto Singkarak	8	9	8	32	-
Junjung Sirih	155	7	157	36	-
2021	247	81	280	78	-
2020	278	80	277	78	-

Sumber/Source : Dinas Pertanian Kabupaten Solok / Agriculture Service of Solok Regency

Tabel 5.2.22 Banyaknya Grader dan Alat Pengolahan Gabah Lainnya di Kabupaten Solok, 2021
Number of grader and others kinds of Paddy Processing in Solok Regency, 2021

Kecamatan Sub District	Grader	Tong Palambuik Softening Bin	Lumbo
(1)	(2)	(3)	(4)
Pantai Cermin	-	285	41
Lembah Gumanti	-	59	30
Hiliran Gumanti	-	157	83
Payung Sekaki	-	299	115
Tigo Lurah	-	750	50
Lembang Jaya	-	241	79
Danau Kembar	-	13	-
Gunung Talang	-	579	152
Bukit Sundi	-	407	477
IX Koto Sungai Lasi	-	145	99
Kubung	-	380	397
X Koto Diatas	-	435	228
X Koto Singkarak	-	290	174
Junjung Sirih	-	93	49
2021	-	4 133	1 974
2020	-	4 133	1 898

Sumber/Source: Dinas Pertanian Kabupaten Solok / Agriculture Service of Solok Regency

Tabel 5.2.23 Banyaknya Mesin Pengolah Lahan Menurut Kecamatan di Kabupaten Solok, 2021
Table *Number of Land Processing Machines by Sub in Solok Regency, 2021*

<i>Kecamatan Sub District</i>	<i>Traktor Roda Dua Two Wheels Tractors</i>		<i>Traktor Roda Empat Four Wheels Tractors</i>	
		<i>Mini Small</i>	<i>Sedang Medium</i>	<i>Besar Big</i>
(1)	(2)	(3)	(4)	(5)
Pantai Cermin	140	1	-	-
Lembah Gumanti	93	4	-	-
Hiliran Gumanti	110	-	-	-
Payung Sekaki	66	1	-	-
Tigo Lurah	99	-	-	-
Lembang Jaya	84	-	-	-
Danau Kembar	32	-	-	-
Gunung Talang	211	2	-	-
Bukit Sundi	189	2	-	-
IX Koto Sungai Lasi	66	-	-	-
Kubung	307	1	-	-
X Koto Diatas	188	-	-	-
X Koto Singkarak	170	2	-	-
Junjung Sirih	46	-	-	-
2021	1 801	13	-	-
2020	1 748	13	-	-

Sumber/Source : Dinas Pertanian Kabupaten Solok / Agriculture Service of Solok Regency

Tabel 5.2.24 Banyaknya Kelompok Tani, Kios Saprodi dan Penyuluhan Pertanian Menurut di Kabupaten Solok, 2021
Table *Number of Famers, Kios and Agriculture Peasants in Solok Regency, 2021*

Kecamatan <i>Sub District</i>	Kelompok Tani	Penyuluhan Pertanian		Kios Saprodi
		PNS	TB-PPL	
(1)	(2)	(3)	(4)	(5)
Pantai Cermin	90	2	2	6
Lembah Gumanti	127	1	6	60
Hiliran Gumanti	140	3	5	21
Payung Sekaki	68	3	1	5
Tigo Lurah	89	3	1	5
Lembang Jaya	136	2	4	49
Danau Kembar	79	3	2	37
Gunung Talang	189	6	4	25
Bukit Sundi	116	5	2	9
IX Koto Sungai Lasi	80	6	2	4
Kubung	199	5	3	33
X Koto Diatas	115	5	2	10
X Koto Singkarak	128	3	5	11
Junjung Sirih	48	2	1	13
2021	1 604	49	40	288
2020	1 556	55	41	276

Sumber/Source : Dinas Pertanian Kabupaten Solok / Agriculture Service of Solok Regency

5.3 PERKEBUNAN ESTATE CROPS

Tabel 5.3.1 Luas Areal Tanaman Perkebunan Menurut Kecamatan dan Jenis Tanaman di Kabupaten Solok(ha), 2020 dan 2021
Planted Area of Estate Crops by Sub District and Type of Crops in Solok Regency(ha), 2020 dan 2021

Kecamatan Sub District	Kelapa Sawit Oil Palm		Kelapa Coconut		Karet Rubbet		Kopi Coffe	
	2020	2021	2020	2021	2020	2021	2020	2021
(1)	(2)	(3)	(4)	(5)	(6)	(7)	(8)	(9)
Pantai Cermin	-	-	42,25	42,00	39,00	39,00	1 584,00	1 602,00
Lembah Gumanti	-	-	-	-	-	-	325,50	326,50
Hiliran Gumanti	-	-	22,50	22,50	504,00	504,00	427,00	466,00
Payung Sekaki	-	-	52,00	49,00	506,00	504,00	334,50	356,50
Tigo Lurah	-	-	10,00	14,00	726,00	726,00	3 514,50	3 521,50
Lembang Jaya	-	-	74,00	74,00	9,50	2,50	64,50	67,00
Danau Kembar	-	-	-	-	-	-	153,50	179,00
Gunung Talang	-	-	368,00	368,00	21,00	17,00	357,50	348,50
Bukit Sundi	-	-	173,00	173,00	357,75	357,75	96,50	96,50
IX Koto Sungai Lasi	12,50	11,50	165,25	172,25	329,25	329,25	147,00	152,00
Kubung	5,50	1,50	502,25	503,50	558,50	544,50	269,50	293,00
X Koto Diatas	-	-	301,50	305,50	823,50	819,50	459,00	428,00
X Koto Singkarak	4,50	4,50	370,50	372,20	834,00	833,10	702,75	712,75
Junjung Sirih	-	-	162,75	163,75	97,00	88,00	15,00	15,00
Kabupaten Solok	22,50	17,50	2 244,00	2 259,70	4 805,50	4 764,60	8 450,75	8 564,25

Lanjutan Tabel/Continued Table 5.3.1

Kecamatan Subdistrict	Kakao Cocoa		Tebu Sugar cane		Teh Tea		Tembakau Tobacco	
	2020	2021	2020	2021	2020	2021	2020	2021
(1)	(2)	(3)	(4)	(5)	(6)	(7)	(8)	(9)
Pantai Cermin	38,00	38,00	-	-	-	-	20,75	12,80
Lembah Gumanti	-	-	167,50	169,00	-	-	-	-
Hiliran Gumanti	86,75	86,75	441,00	442,00	-	-	8,50	9,0
Payung Sekaki	637,00	637,00	6,00	8,00	-	-	-	-
Tigo Lurah	375,00	375,00	6,00	-	-	-	-	-
Lembang Jaya	37,50	38,00	-	-	-	-	-	-
Danau Kembar	-	-	2,50	-	81,00	81,00	-	-
Gunung Talang	253,00	251,50	2,00	2,00	443,00	443,00	-	-
Bukit Sundi	251,50	251,50	-	-	-	-	-	-
IX Koto Sungai Lasi	537,00	529,00	-	-	-	-	-	-
Kubung	502,00	495,00	2,00	2,00	-	-	3,50	5,50
X Koto Diatas	525,50	520,00	-	-	-	-	-	-
X Koto Singkarak	555,75	555,75	-	-	-	-	-	-
Junjung Sirih	164,50	165,50	-	-	-	-	-	-
Kabupaten Solok	3 963,50	3 940,00	627,00	623,00	524,00	524,00	32,75	27,30

Sumber/Source : Dinas Pertanian Kabupaten Solok / Agriculture Service of Solok Regency

Tabel 5.3.2 **Produksi Perkebunan Menurut Kecamatan dan Jenis Tanaman di Kabupaten Solok (ton), 2021**
Table **Production of Estate by Sub District and Type of Crops in Solok Regency (ton), 2021**

Kecamatan Sub District	Kelapa Sawit Oil Palm		Kelapa Coconut		Karet Rubber		Kopi Coffee	
	2020	2021	2020	2021	2020	2021	2020	2021
(1)	(2)	(3)	(4)	(5)	(6)	(7)	(8)	(9)
Pantai Cermin	-	-	32,75	38,10	21,00	26,00	501,50	1 170,50
Lembah Gumanti	-	-	-	-	-	-	185,50	246,10
Hiliran Gumanti	-	-	9,50	9,90	202,00	211,00	155,15	186,00
Payung Sekaki	-	-	22,85	27,00	291,50	303,00	86,20	490,30
Tigo Lurah	-	-	4,70	6,00	416,00	413,20	707,90	802,30
Lembang Jaya	-	-	40,75	16,00	-	-	24,35	41,27
Danau Kembar	-	-	-	-	-	-	70,00	82,73
Gunung Talang	-	-	341,00	337,12	6,50	6,40	111,50	189,50
Bukit Sundi	-	-	138,50	146,00	229,50	244,00	32,00	74,00
IX Koto Sungai Lasi	72,50	69,58	126,50	139,38	182,00	212,28	31,25	96,50
Kubung	26,30	25,00	374,50	403,00	321,00	339,00	88,50	130,90
X Koto Diatas	-	-	226,50	235,46	355,00	454,00	125,50	223,20
X Koto Singkarak	21,70	21,50	331,50	582,50	385,50	482,00	300,50	661,00
Junjung Sirih	-	-	129,70	138,35	44,50	43,60	1,50	3,83
Kabupaten Solok	120,50	116,08	1 778,75	2 078,81	2 454,50	2 734,48	2 421,35	4 398,13

Lanjutan Tabel/*Continued Table 5.3.2*

Kecamatan Subdistrict	Kakao Cocoa		Tebu Sugar cane		Teh Tea		Tembakau Tobacco	
	2020	2021	2020	2021	2020	2021	2020	2021
(1)	(10)	(11)	(12)	(13)	(14)	(15)	(16)	(17)
Pantai Cermin	19,00	23,40	-	-	-	-	11,35	8,30
Lembah Gumanti	-	-	197,50	197,00	-	-	-	-
Hiliran Gumanti	44,00	40,00	555,00	561,50	-	-	3,90	3,25
Payung Sekaki	285,00	293,00	3,85	5,10	-	-	-	-
Tigo Lurah	134,00	163,00	5,10	-	-	-	-	-
Lembang Jaya	13,00	17,00	-	-	-	-	-	-
Danau Kembar	-	-	2,13	-	128,47	138,00	-	-
Gunung Talang	88,00	119,00	1,06	1,15	771,60	785,98	-	-
Bukit Sundi	116,50	114,00	-	-	-	-	-	-
IX Koto Sungai Lasi	235,00	229,24	-	-	-	-	-	-
Kubung	279,50	332,00	1,35	1,29	-	-	1,24	2,30
X Koto Diatas	209,50	215,30	-	-	-	-	-	-
X Koto Singkarak	215,50	270,00	-	-	-	-	-	-
Junjung Sirih	72,50	69,72	-	-	-	-	-	-
Kabupaten Solok	1 711,50	1 885,66	765,99	766,04	900,07	923,98	16,49	13,85

Sumber/*Source*: Dinas Pertanian Kabupaten Solok / *Agriculture Service of Solok Regency*

Tabel 5.3.3 Luas Tanaman Perkebunan Menurut Kecamatan dan Jenis Tanaman di Kabupaten Solok (hektar), 2021
Table *Planted Area of Estate Crops by Sub District and Kind of Crop by Sub District in Solok Regency (hectare), 2021*

Kecamatan Sub District	Kelapa Coconut		Karet Rubber	
	Luas Tanam Planted Area	Produksi Production	Luas Tanam Planted Area	Produksi Production
(1)	(2)	(3)	(4)	(5)
Pantai Cermin	42,00	38,10	39,00	26,00
Lembah Gumanti	-	-	-	-
Hiliran Gumanti	22,50	9,90	504,00	211,00
Payung Sekaki	49,00	27,00	504,00	303,00
Tigo Lurah	14,00	6,00	726,00	413,20
Lembang Jaya	74,00	16,00	2,50	-
Danau Kembar	-	-	-	-
Gunung Talang	368,00	337,12	17,00	6,40
Bukit Sundi	173,00	146,00	357,75	244,00
IX Koto Sungai Lasi	172,25	139,38	329,25	212,28
Kubung	503,50	403,00	544,50	339,00
X Koto Diatas	305,50	235,46	819,50	454,00
X Koto Singkarak	372,20	582,50	833,10	482,00
Junjung Sirih	163,75	138,25	88,00	43,60
2021	2 259,70	2 078,81	4 764,60	2 734,48
2020	2 244,00	1 778,75	4 805,50	2 454,50

Lanjutan Tabel/Continued Table 5.3.3

Kecamatan Sub District	Kopi Arabika Arabica Coffee		Cengkeh Clove	
	Luas Tanam Planted Area	Produksi Production	Luas Tanam Planted Area	Produksi Production
(1)	(6)	(7)	(8)	(9)
Pantai Cermin	751,00	653,50	69,75	39,45
Lembah Gumanti	325,50	246,10	6,00	1,67
Hiliran Gumanti	250,50	102,00	98,50	19,06
Payung Sekaki	94,50	47,30	146,50	24,00
Tigo Lurah	6,00	4,30	65,00	13,50
Lembang Jaya	54,50	34,27	320,00	70,95
Danau Kembar	173,50	82,73	-	-
Gunung Talang	200,50	78,00	384,25	103,50
Bukit Sundi	22,00	11,00	183,00	32,10
IX Koto Sungai Lasi	3,00	-	140,50	41,00
Kubung	12,00	10,40	186,50	31,50
X Koto Diatas	-	-	342,75	59,00
X Koto Singkarak	78,50	24,50	522,70	142,70
Junjung Sirih	6,00	-	267,25	61,30
2021	1 977,50	1 294,10	2 732,70	639,73
2020	1 877,50	887,85	2 678,25	376,55

Lanjutan Tabel/*Continued Table* 5.3.3

Kecamatan <i>Sub District</i>	Kulit Manis <i>Cassia vera</i>		Kopi Robusta <i>Robusta Coffee</i>	
	Luas Tanam <i>Planted Area</i>	Produksi <i>Production</i>	Luas Tanam <i>Planted Area</i>	Produksi <i>Production</i>
(1)	(10)	(11)	(12)	(13)
Pantai Cermin	1 591,00	12,00	851,50	517,00
Lembah Gumanti	1 080,00	15,34	-	-
Hiliran Gumanti	744,50	18,00	206,00	84,00
Payung Sekaki	486,75	12,50	278,00	443,00
Tigo Lurah	1 368,00	28,22	3 508,50	798,00
Lembang Jaya	358,50	7,90	10,00	7,00
Danau Kembar	53,50	-	-	-
Gunung Talang	1 242,50	9,50	148,00	111,50
Bukit Sundi	141,25	7,00	74,50	63,00
IX Koto Sungai Lasi	410,40	30,10	144,00	96,50
Kubung	478,00	14,00	275,00	120,50
X Koto Diatas	979,00	25,30	459,00	223,20
X Koto Singkarak	873,00	23,25	623,25	636,50
Junjung Sirih	305,00	12,34	9,00	3,83
2021	10 111,40	215,45	6 586,75	3 104,03
2020	9 978,00	209,65	6 573,25	1 533,50

Lanjutan Tabel/Continued Table 5.3.3

Kecamatan Sub District	Tebu Sugarance		Cokelat Cacao	
	Luas Tanam Planted Area	Produksi Production	Luas Tanam Planted Area	Produksi Production
(1)	(14)	(15)	(16)	(17)
Pantai Cermin	-	-	38,00	
Lembah Gumanti	169,50	197,00	-	-
Hiliran Gumanti	442,00	561,50	86,75	40,00
Payung Sekaki	8,00	5,10	637,00	293,00
Tigo Lurah	-	-	375,00	163,00
Lembang Jaya	-	-	38,00	17,00
Danau Kembar	-	-	-	-
Gunung Talang	2,00	1,15	251,50	119,00
Bukit Sundi	-	-	251,50	114,00
IX Koto Sungai Lasi	-	-	529,00	229,24
Kubung	2,00	1,29	495,00	332,00
X Koto Diatas	-	-	520,00	215,30
X Koto Singkarak	-	-	555,75	270,00
Junjung Sirih	-	-	162,50	69,72
2021	623,50	766,040	3 940,00	1 885,66
2020	627,00	765,985	3 963,50	1 711,50

Lanjutan Tabel/*Continued Table* 5.3.3

<i>Kecamatan Sub District</i>	Tembakau Tobacco		Pala Nutmeg	
	<i>Luas Tanam Planted Area</i>	<i>Produksi Production</i>	<i>Luas Tanam Planted Area</i>	<i>Produksi Production</i>
(1)	(18)	(19)	(20)	(21)
Pantai Cermin	12,80	8,30	-	-
Lembah Gumanti	-	-	-	-
Hiliran Gumanti	9,00	3,25	-	-
Payung Sekaki	-	-	-	-
Tigo Lurah	-	-	-	-
Lembang Jaya	-	-	3,00	0,50
Danau Kembar	-	-	-	-
Gunung Talang	-	-	3,10	0,95
Bukit Sundi	-	-	-	-
IX Koto Sungai Lasi	-	-	6,00	3,05
Kubung	5,50	2,30	7,50	2,40
X Koto Diatas	-	-	10,00	2,12
X Koto Singkarak	-	-	70,75	4,40
Junjung Sirih	-	-	-	-
2021	27,30	13,85	100,35	13,42
2020	32,75	16,49	98,85	24,86

Lanjutan Tabel/Continued Table 5.3.3

Kecamatan Sub District	Merica Pepper		Kemiri Candlenut	
	Luas Tanam Planted Area	Produksi Production	Luas Tanam Planted Area	Produksi Production
(1)	(22)	(23)	(24)	(25)
Pantai Cermin	-	-	-	-
Lembah Gumanti	-	-	-	-
Hiliran Gumanti	-	-	-	-
Payung Sekaki	-	-	14,00	7,35
Tigo Lurah	-	-	-	-
Lembang Jaya	-	-	45,00	35,75
Danau Kembar	-	-	-	-
Gunung Talang	-	-	112,50	93,00
Bukit Sundi	-	-	44,00	42,20
IX Koto Sungai Lasi	-	-	386,55	311,30
Kubung	-	-	39,00	32,50
X Koto Diatas	-	-	177,50	156,00
X Koto Singkarak	-	-	251,50	209,00
Junjung Sirih	-	-	97,00	98,14
2021	-	-	1 167,05	985,24
2020	-	-	1 143,25	1 541,55

Lanjutan Tabel/*Continued Table 5.3.3*

Kecamatan <i>Sub District</i>	Teh <i>Tea</i>		Kapuk <i>Capook</i>	
	Luas Tanam <i>Planted Area</i>	Produksi <i>Production</i>	Luas Tanam <i>Planted Area</i>	Produksi <i>Production</i>
(1)	(26)	(27)	(28)	(29)
Pantai Cermin	-	-	-	-
Lembah Gumanti	-	-	-	-
Hiliran Gumanti	-	-	-	-
Payung Sekaki	-	-	-	-
Tigo Lurah	-	-	-	-
Lembang Jaya	-	-	-	-
Danau Kembar	81,00	138,00	-	-
Gunung Talang	441,00	785,98	-	-
Bukit Sundi	-	-	-	-
IX Koto Sungai Lasi	-	-	-	-
Kubung	-	-	-	-
X Koto Diatas	-	-	17,00	3,90
X Koto Singkarak	-	-	45,25	19,91
Junjung Sirih	-	-	2,00	0,55
2021	522,00	923,98	64,25	24,36
2020	524,00	900,07	65,25	19,10

Sumber/*Source* : Dinas Pertanian Kabupaten Solok / *Agriculture Service of Solok Regency*

Tabel 5.3.4 Jumlah Petani Perkebunan Menurut Jenis Komoditi dan Kecamatan di Kabupaten Solok, 2021
Table Number of Estate Farmers by Kind of Commodity and District in Solok Regency, 2021

Kecamatan Sub District	Karet Rubber	Kelapa Coconut	Kulit Manis Cassava	Cengkeh Clove	Tebu Sugarcane
(1)	(2)	(3)	(4)	(5)	(6)
Pantai Cermin	76,0	173,0	1 834,0	362,0	-
Lembah Gumanti	-	-	1 488,0	25,0	600,0
Hiliran Gumanti	436,0	108,0	1 043,0	357,0	1 100,0
Payung Sekaki	620,0	181,0	477,0	187,0	20,0
Tigo Lurah	30,0	720,0	302,0	39,0	-
Lembang Jaya	30,0	175,0	398,0	518,0	-
Danau Kembar	-	-	36,0	-	-
Gunung Talang	30,0	4 500,0	2 000,0	6 550,0	6,0
Bukit Sundi	318,0	240,0	725,0	245,0	-
IX Koto Sungai Lasi	317,0	156,0	339,0	182,0	-
Kubung	697,0	522,0	725,0	232,0	23,0
X Koto Diatas	659,0	354,0	1 182,0	1 190,0	-
X Koto Singkarak	429,0	735,0	288,0	1 401,0	-
Junjung Sirih	100,0	361,0	198,0	340,0	-
2021	4 062,0	8 325,0	11 075,0	11 628,0	1 749,0
2020	4 064	8 320	10 759	10 923	1 664

Lanjutan Tabel/*Continued Table 5.3.4*

Kecamatan <i>Sub District</i>	Tembakau <i>Tobacco</i>	Pala <i>Nutmeg</i>	Kopi Arabika <i>Arabica Coffee</i>	Kapuk <i>Capook</i>	Enau <i>Enau</i>
(1)	(7)	(8)	(9)	(10)	(11)
Pantai Cermin	40,0	-	1 363,0	-	-
Lembah Gumanti	-	-	375,0	-	-
Hiliran Gumanti	23,0	-	706,0	-	120,0
Payung Sekaki	-	-	95,0	-	8,0
Tigo Lurah	-	-	4,0	-	-
Lembang Jaya	-	40,0	92,0	-	25,0
Danau Kembar	-	-	323,0	-	-
Gunung Talang	-	203,0	191,0	-	-
Bukit Sundi	-	-	30,0	-	-
IX Koto Sungai Lasi	-	17,0	7,0	-	116,0
Kubung	16,0	18,0	20,0	-	97,0
X Koto Diatas	-	15,0	-	31,0	126,0
X Koto Singkarak	-	-	201,0	39,0	-
Junjung Sirih	-	-	9,0	17,0	-
2021	79,0	293,0	3 416,0	87,0	492,0
2020	210	208	3 455	86	492

Lanjutan Tabel/Continued Table 5.3.4

Kecamatan Sub District	Kemiri Candlenut	Teh Tea	Cokelat Cacao	Kopi Robusta Robusta Coffee	Gardamon Gardamon
(1)	(12)	(13)	(14)	(15)	(16)
Pantai Cermin	-	-	635,0	2 772,0	-
Lembah Gumanti	-	-	-	-	-
Hiliran Gumanti	-	-	244,0	244,0	-
Payung Sekaki	51,0	-	481,0	481,0	-
Tigo Lurah	-	-	417,0	417,0	-
Lembang Jaya	79,0	-	62,0	62,0	-
Danau Kembar	-	121,0	-	-	-
Gunung Talang	66,0	321,0	564,0	564,0	-
Bukit Sundi	75,0	-	272,0	272,0	-
IX Koto Sungai Lasi	692,0	-	720,0	720,0	-
Kubung	83,0	-	443,0	443,0	-
X Koto Diatas	575,0	-	651,0	651,0	-
X Koto Singkarak	296,0	-	588,0	588,0	-
Junjung Sirih	224,0	-	205,0	205,0	-
2021	2 141,0	442,0	5 282,0	7 267,0	-
2020	2 137	442	5 289	7 255	-

Sumber/Source : Dinas Pertanian Kabupaten Solok / Agriculture Service of Solok Regency

5.4 PETERNAKAN LIVESTOCK

Tabel 5.4.1 Banyaknya Ternak Menurut Jenis Ternak di Kabupaten Solok, 2019-2021
Livestock Population by Kind of Livestock in Solok Regency, 2019-2021

Jenis Ternak /Hasil Ternak <i>Variety of Livestock</i>	Satuan	2019	2020	2021
(1)	(2)	(3)	(4)	(5)
1.Sapi	Ekor	37 074	37 275	36 504
2.Kerbau	Ekor	8 676	7 377	7 367
3.Kambing / Domba	Ekor	15 707	15 194	15 726
4.Kuda	Ekor	313	112	91
5.Itik / Unggas Lainnya	Ekor	116 629	115 715	115 946
6.Ayam Kampung	Ekor	308 023	324 964	304 522
7.Ayam Ras	Ekor	2 005 835	2 220 318	2 965 795
8.Burung Puyuh	Kg	39 555	43 556	49 858
9.Telur Itik	Kg	737 862	616 306	-
10.Telur Ayam Kampung	Kg	160 915	140 213	-
11.Telur Ayam Ras	Kg	18 913 709	354 660	-
12.Susu	Liter	38 250	...	-

Sumber/Source : Dinas Pertanian Kabupaten Solok / *Agriculture Service of Solok Regency*

Tabel
Table 5.4.2

Populasi Ternak Unggas Menurut Kecamatan dan Jenis Ternak di Kabupaten Solok, 2021
Population its Variety of Poultry by Sub District and Kind of Livestock in Solok Regency, 2020

Kecamatan Sub District	Ayam Ras Petelur Layer	Ayam ras Pedaging Broiler	Ayam Buras Villagehen	Itik Duck	Puyuh Puyuh
(1)	(2)	(3)	(4)	(5)	(6)
Pantai Cermin	30 567	521	-	8 475	-
Lembah Gumanti	5 037	-	-	1 347	-
Hiliran Gumanti	34 916	-	647	4 011	-
Payung Sekaki	18 250	7 500	1 003 000	2 040	-
Tigo Lurah	5 757	-	-	107	-
Lembang Jaya	18 698	-	2 190	15 017	-
Danau Kembar	4 800	-	-	1 000	-
Gunung Talang	40 569	7 000	627 000	25 350	23 000
Bukit Sundi	40 190	2 000	7 700	4 585	3 500
IX Koto Sungai Lasi	5 950	-	-	2 330	2 500
Kubung	36 208	5000	240 500	31 520	15 000
X Koto Diatas	25 018	21 386	4 758	9 005	5 358
X Koto Singkarak	24 457	3 300	1 080 000	10 376	500
Junjung Sirih	141 105	-	-	783	-
Kabupaten Solok	431 522	46 707	2 965 795	115 946	49 858

Sumber/Source : Dinas Pertanian Kabupaten Solok / Agriculture Service of Solok Regency

Tabel
Table 5.4.3**Jumlah Produksi Telur Unggas Menurut Jenisnya di Kabupaten Solok, 2021**
Production of Poultry Egg by Variety in Solok Regency(kg) 2021

Tahun Years	Ayam Ras Petelur Layer	Ayam Buras Villagehen	Itik Duck
(1)	(2)	(3)	(4)
Pantai Cermin	-	12 838,14	46 527,75
Lembah Gumanti	-	21 156,24	7 395,03
Hiliran Gumanti	-	14 664,72	22 020,39
Payung Sekaki	57 825,00	7 665,00	11 196,60
Tigo Lurah	-	2 417,94	62,92
Lembang Jaya	-	784,98	82 443,33
Danau Kembar	-	2 016,00	5 490,00
Gunung Talang	53 970,00	17 038,98	139 171,50
Bukit Sundi	15 420,00	16 879,80	25 171,65
IX Koto Sungai Lasi	-	2 499,00	12 791,70
Kubung	38 550,00	15 207,36	173 044,80
X Koto Diatas	164 886,06	10 507,56	49 437,45
X Koto Singkarak	25 443,00	10 271,94	-
Junjung Sirih	-	5 924,10	4 298,67
Kabupaten Solok	356 094,06	139 871,76	529 617,34

Sumber/Source : Dinas Pertanian Kabupaten Solok / Agriculture Service of Solok Regency

Tabel 5.4.4 Jumlah Produksi Daging Menurut Jenis Ternak di Kabupaten Solok (ton), 2021
Table Production of livestock Meat by its Variety in Solok Regency (ton), 2021

Tahun Years	Sapi Cattle	Kerbau Buffalo	Kuda Horse	Kambing Goat	Ayam Chicken	Itik Duck
(1)	(2)	(3)	(4)	(5)	(6)	(7)
Pantai Cermin	124,59	-	-	8,09	-	4,98
Lembah Gumanti	165,96	5,76	-	15,92	-	0,79
Hiliran Gumanti	23,99	-	-	0,10	-	2,36
Payung Sekaki	26,19	-	-	3,13	1 133,69	1,20
Tigo Lurah	12,48	-	-	0,05	-	0,06
Lembang Jaya	85,67	-	-	0,21	2,41	8,83
Danau Kembar	31,33	-	-	0,28	-	0,59
Gunung Talang	182,60	1,25	-	4,75	691,34	14,91
Bukit Sundi	111,13	-	-	2,43	8,49	2,70
IX Koto Sungai Lasi	35,98	0,25	-	4,06	-	1,37
Kubung	144,66	-	-	3,88	265,18	18,53
X Koto Diatas	57,03	-	-	0,39	5,25	5,29
X Koto Singkarak	153,23	0,75	-	6,51	1 190,83	6,10
Junjung Sirih	30,11	-	-	0,65	-	0,46
2021	1 184,94	7,26	-	50,44	3 269,43	68,18
2020	1 131,83	6,58	-	42,70	3 394,55	194,26

Sumber/Source : Dinas Pertanian Kabupaten Solok / Agriculture Service of Solok Regency

Tabel 5.4.5 Banyaknya Populasi Unggas, Kelinci dan Anjing Per Kecamatan di Kabupaten Solok, 2021
Table *Number of Poultry by Sub District in Solok Regency, 2021*

Kecamatan Sub District	Ayam Buras Villagehen	Ayam Ras Petelur Layer	Ayam Ras Pedaging Broiler	Itik Duck
(1)	(2)	(3)	(4)	(5)
Pantai Cermin	30 567	521	-	8 475
Lembah Gumanti	5 037	-	-	1 347
Hiliran Gumanti	34 916	-	647	4 011
Payung Sekaki	18 250	7 500	1 003 000	2 040
Tigo Lurah	5 757	-	-	107
Lembang Jaya	18 698	-	2 190	15 017
Danau Kembar	4 800	-	-	1 000
Gunung Talang	40 569	7 000	627 000	25 350
Bukit Sundi	40 190	2 000	7 700	4 585
IX Koto Sungai Lasi	5 950	-	-	2 330
Kubung	36 208	5 000	240 500	31 520
X Koto Diatas	25 018	21 386	4 758	9 005
X Koto Singkarak	24 457	3 300	1 080 000	10 376
Junjung Sirih	14 105	-	-	783
2021	304 522	46 707	2 965 795	115 946
2020	248 879	40 450	2 179 868	115 715

Lanjutan Tabel/Continued Table 5.4.5

Kecamatan Sub District	Burung Puyuh Quail	Kelinci Rabbit	Anjing Dog
(1)	(6)	(7)	(8)
Pantai Cermin	-	149	3 014
Lembah Gumanti	-	4 110	2 447
Hiliran Gumanti	-	-	1 112
Payung Sekaki	-	-	870
Tigo Lurah	-	-	508
Lembang Jaya	-	165	1 158
Danau Kembar	-	350	1 050
Gunung Talang	23 000	-	2 303
Bukit Sundi	3 500	-	1 225
IX Koto Sungai Lasi	2 500	-	1 100
Kubung	15 000	-	10 940
X Koto Diatas	5 358	-	1 965
X Koto Singkarak	500	-	3 504
Junjung Sirih	-	-	1 239
2021	115 946	4 774	32 435
2020	43 556	4 302	31 486

Sumber/Source : Dinas Pertanian Kabupaten Solok / Agriculture Service of Solok Regency

Tabel 5.4.6 Banyaknya Populasi Ternak per Kecamatan di Kabupaten Solok, 2021
Table *Number of Livestock by Sub District in Solok Regency, 2021*

Kecamatan Sub District	Sapi Cattle	Kerbau Buffalo	Kuda Horse	Kambing Goat
(1)	(2)	(3)	(4)	(5)
Pantai Cermin	3 278	355	-	1 079
Lembah Gumanti	925	253	-	509
Hiliran Gumanti	884	180	-	739
Payung Sekaki	2 547	602	3	692
Tigo Lurah	177	189	12	136
Lembang Jaya	4 342	734	-	472
Danau Kembar	216	34	-	81
Gunung Talang	3 280	572	-	1 823
Bukit Sundi	3 850	83	-	307
IX Koto Sungai Lasi	1 328	154	-	420
Kubung	6 279	480	51	2 833
X Koto Diatas	5 496	3 033	25	3 513
X Koto Singkarak	3 225	615	-	2 535
Junjung Sirih	677	83	-	587
2021	36 504	7 367	91	15 726
2020	37 275	7 377	112	15 194

Sumber/Source : Dinas Pertanian Kabupaten Solok / Agriculture Service of Solok Regency

Tabel 5.4.7 Banyaknya Rumah Tangga Budidaya Ternak Unggas, Kelinci, dan Anjing Per Kecamatan di Kabupaten Solok, 2021
Table Banyaknya Rumah Tangga Budidaya Ternak Unggas, Kelinci, dan Anjing Per Kecamatan di Kabupaten Solok, 2021
Number of Household who Cultivate Poultry by District in Solok Regency, 2021

Kecamatan Sub District	Ayam Buras Villagehen	Ayam Ras Petelur Layer	Ayam Ras Pedaging Broiler	Itik Duck
(1)	(2)	(3)	(4)	(5)
Pantai Cermin	4 601	2	-	769
Lembah Gumanti	920	-	-	245
Hiliran Gumanti	3 569	-	1	970
Payung Sekaki	2 230	4	15	1 280
Tigo Lurah	375	-	-	27
Lembang Jaya	1 200	-	8	375
Danau Kembar	1 994	-	-	7
Gunung Talang	2 073	2	10	630
Bukit Sundi	2 884	2	2	393
IX Koto Sungai Lasi	-	-	-	-
Kubung	1 843	1	17	689
X Koto Diatas	2 252	4	1	464
X Koto Singkarak	1 665	5	16	359
Junjung Sirih	1 198	-	-	103
2021	26 804	20	70	6 311
2020	27 234	14	56	6 315

Lanjutan Tabel/*Continued Table 5.4.7*

Kecamatan <i>Sub District</i>	Burung Puyuh <i>Quail</i>	Kelinci <i>Rabbit</i>	Anjing <i>Dog</i>
(1)	(6)	(7)	(8)
Pantai Cermin	-	20	2 206
Lembah Gumanti	-	430	1 192
Hiliran Gumanti	-	-	496
Payung Sekaki	-	-	1 895
Tigo Lurah	-	-	169
Lembang Jaya	6	82	695
Danau Kembar	-	21	550
Gunung Talang	7	-	1 149
Bukit Sundi	3	9	943
IX Koto Sungai Lasi	-	-	-
Kubung	5	-	2 770
X Koto Diatas	5	-	976
X Koto Singkarak	1	73	1 219
Junjung Sirih	-	-	899
2021	27	635	15 159
2020	33	450	14 870

Sumber/*Source* : Dinas Pertanian Kabupaten Solok / *Agriculture Service of Solok Regency*

Tabel 5.4.8 Banyaknya Rumah Tangga Pemelihara Ternak per Kecamatan Solok, 2021
Table *Number of Household Who Cultivate Livestock by Sub District in Solok Regency, 2021*

Kecamatan Sub District	Sapi Cattle	Kerbau Buffalo	Kuda Horse	Kambing Goat
(1)	(2)	(3)	(4)	(5)
Pantai Cermin	1 902	81	-	519
Lembah Gumanti	522	83	-	88
Hiliran Gumanti	573	247	3	319
Payung Sekaki	1 985	212	1	98
Tigo Lurah	86	98	7	58
Lembang Jaya	2 277	327	-	164
Danau Kembar	206	24	-	18
Gunung Talang	940	381	-	262
Bukit Sundi	1 343	37	-	117
IX Koto Sungai Lasi	-	-	-	-
Kubung	3 075	240	19	685
X Koto Diatas	1 914	1 035	11	921
X Koto Singkarak	1 516	427	-	939
Junjung Sirih	358	59	-	459
2021	16 697	3 251	41	4 647
2020	16 594	3 200	49	4 624

Sumber/Source : Dinas Pertanian Kabupaten Solok / Agriculture Service of Solok Regency

Tabel 5.4.9 Banyaknya Produksi Telur Ternak Unggas per Kecamatan di Kabupaten Solok, 2021
Table *Number of Egg Production by Sub District in Solok Regency, 2021*

Kecamatan Sub District	Ayam Buras Villagehen	Ayam Ras Petelur Layer	Ayam Ras Pedaging Broiler	Itik Duck
(1)	(2)	(3)	(4)	(5)
Pantai Cermin	12 838,14	-	-	46 527,75
Lembah Gumanti	21 156,24	-	-	7 395,03
Hiliran Gumanti	14 664,72	-	-	22 020,39
Payung Sekaki	7 665,00	57 825,00	-	11 199,60
Tigo Lurah	2 417,94	-	-	62,92
Lembang Jaya	784,98	-	-	82 443,33
Danau Kembar	2 016,00	-	-	5 490,00
Gunung Talang	17 038,98	53 970,00	-	139 171,50
Bukit Sundi	16 879,80	15 420,00	-	25 171,65
IX Koto Sungai Lasi	2 499,00	-	-	12 791,70
Kubung	15 207,36	38 550,00	-	173 044,80
X Koto Diatas	10 507,56	164 886,06	-	49 437,45
X Koto Singkarak	10 271,94	25 443,00	-	-
Junjung Sirih	5 924,10	-	-	4 298,67
2021	139 871,76	356 094,06	-	529 617,34
2020	139 182,96	311 869,50	-	526 382,61

Sumber/Source : Dinas Pertanian Kabupaten Solok / Agriculture Service of Solok Regency

Tabel 5.4.10 **Banyaknya Produksi Daging Ternak per Kecamatan di Kabupaten Solok, 2021**
Table **Number of Beef Production by Sub District in Solok Regency, 2021**

Kecamatan Sub District	Ayam Buras Villagehen	Ayam Ras Petelur Layer	Ayam Ras Pedaging Broiler	Itik Duck
(1)	(2)	(3)	(4)	(5)
Pantai Cermin	37 658,54	-	-	4 983,30
Lembah Gumanti	6 205,58	-	-	792,04
Hiliran Gumanti	43 016,51	-	713,40	2 358,47
Payung Sekaki	22 484,00	5 278,50	1 105 927,86	1 199,52
Tigo Lurah	7 092,62	-	-	62,92
Lembang Jaya	23 035,94	-	2 414,74	8 830,00
Danau Kembar	5 913,60	-	-	588,00
Gunung Talang	49 981,01	7 718,34	691 342,74	14 905,80
Bukit Sundi	49 514,08	2 205,24	8 490,17	2 695,98
IX Koto Sungai Lasi	7 330,40	-	-	1 370,04
Kubung	44 608,26	5 513,10	265 180,11	18 533,76
X Koto Diatas	30 822,00	23 581,00	5 246,30	5 294,90
X Koto Singkarak	30 131,02	3 638,65	1 190 829,60	6 101,09
Junjung Sirih	17 377,36	-	-	460,40
2021	375 170,92	47 934,83	3 270 144,92	68 176,22
2020	349 981,15	42 278,56	1 816 464,41	68 248,16

Sumber/Source : Dinas Pertanian Kabupaten Solok / Agriculture Service of Solok Regency

Tabel 5.4.11 Banyaknya Vaksinasi SE Rabies dan ND per Kecamatan di Kabupaten Solok, 2021
Table *Number of SE, Rabies, and ND Vaccination by Sub District in Solok, 2021*

Kecamatan Sub District	SE dan Rabies			ND	
	Anjing Dog	Sapi Cattle	Kerbau Buffalo	Ayam Ras Pedaging Broiler	Ayam Buras Villagehen
(1)	(2)	(3)	(4)	(5)	(6)
Pantai Cermin	-	-	-	-	-
Lembah Gumanti	-	-	-	-	-
Hiliran Gumanti	125	-	-	-	-
Payung Sekaki	-	-	-	-	-
Tigo Lurah	-	-	-	-	-
Lembang Jaya	81	-	-	-	-
Danau Kembar	-	-	-	-	-
Gunung Talang	99	-	-	-	-
Bukit Sundi	44	-	-	-	-
IX Koto Sungai Lasi	-	-	-	-	-
Kubung	136	-	-	-	-
X Koto Diatas	-	-	-	-	-
X Koto Singkarak	125	-	-	-	-
Junjung Sirih	-	-	-	-	-
2021	610	-	-	-	-
2020	2 385	-	-	-	-

Sumber/Source : Dinas Pertanian Kabupaten Solok / Agriculture Service of Solok Regency

Tabel 5.4.12 Banyaknya Pemotongan Ternak Besar yang dipotong dan Diluar RPH Menurut Jenis Ternak per Kecamatan di Kabupaten Solok, 2021
Table Banyaknya Pemotongan Ternak Besar yang dipotong dan Diluar RPH Menurut Jenis Ternak per Kecamatan di Kabupaten Solok, 2021
Number of Slaughtered Large Livestock Inside and Outside RPH by Sub in Solok Regency, 2021

Kecamatan Sub District	Sapi Cattle		Kerbau Buffalo	
	Jantan Male	Betina Female	Jantan Male	Betina Female
(1)	(2)	(3)	(4)	(5)
Pantai Cermin	455	54	-	-
Lembah Gumanti	590	88	17	6
Hiliran Gumanti	65	33	-	-
Payung Sekaki	38	69	-	-
Tigo Lurah	21	30	-	-
Lembang Jaya	169	181	-	-
Danau Kembar	128	-	-	-
Gunung Talang	657	89	5	-
Bukit Sundi	48	406	-	-
IX Koto Sungai Lasi	140	7	1	-
Kubung	507	74	-	-
X Koto Diatas	217	16	-	-
X Koto Singkarak	494	12	3	-
Junjung Sirih	94	29	-	-
2021	3529	1059	26	6
2020	3 583	1 059	23	7

Lanjutan Tabel/*Continued Table* 5.4.12

Kecamatan Sub District	Kambing Goat		Domba Sheep	
	Jantan Male	Betina Female	Jantan Male	Betina Female
(1)	(6)	(7)	(8)	(9)
Pantai Cermin	313	-	-	-
Lembah Gumanti	616	-	-	-
Hiliran Gumanti	14	-	-	-
Payung Sekaki	86	53	-	-
Tigo Lurah	2	-	-	-
Lembang Jaya	8	-	-	-
Danau Kembar	11	-	-	-
Gunung Talang	176	8	-	-
Bukit Sundi	66	28	-	-
IX Koto Sungai Lasi	112	45	-	-
Kubung	59	91	-	-
X Koto Diatas	15	-	-	-
X Koto Singkarak	217	35	-	-
Junjung Sirih	25	-	-	-
2021	1695	260	-	-
2020	1 558	219	-	-

Sumber/*Source* : Dinas Pertanian Kabupaten Solok / *Agriculture Service of Solok Regency*

**5.5 PERIKANAN
FISHERY**

Tabel 5.5.1 Jumlah Produksi Perikanan Darat dan Budidaya di Kolam dan di Sawah Menurut Jenis di Kabupaten Solok, 2021
Volume of Production of Freshwater Fish Cultivation In Water Pond And Rice By Kind in Solok Regency, 2021

Kecamatan Sub District	Di Kolam Water Pond	Di Sawah Paddy Field	Jumlah Total
(1)	(2)	(3)	(4)
Pantai Cermin	115,78	4,16	119,94
Lembah Gumanti	81,41	-	81,41
Hiliran Gumanti	75,72	2,29	78,01
Payung Sekaki	129,21	5,92	135,13
Tigo Lurah	65,31	-	65,31
Lembang Jaya	152,86	5,30	158,16
Danau Kembar	106,23	-	106,23
Gunung Talang	267,66	7,02	274,69
Bukit Sundi	293,46	14,85	308,31
IX Koto Sungai Lasi	88,12	2,56	90,68
Kubung	385,30	21,50	406,80
X Koto Diatas	168,30	-	168,30
X Koto Singkarak	352,71	20,49	373,19
Junjung Sirih	181,43	-	181,43
2021	2 463,50	84,09	2 547,59
2020	2 121,02	195,11	2 316,13

Sumber/Source : Dinas Perikanan dan Pangan Kabupaten Solok / *The Fisheries and Food Service of Solok Regency*

Tabel 5.5.2 Jumlah Produksi Perikanan Darat di Perairan Umum Menurut Jenisnya dan Nilainya di Kabupaten Solok, 2021
Table Volume and Value Of Production Of Freshwater Cultivation In Public Water By Kind Of Fish in Solok Regency, 2021

Kecamatan Sub District	Danau Lake	Sungai River	Telaga Small Lake	Rawa-rawa Swamp	Jumlah Total
(1)	(2)	(3)	(4)	(5)	(6)
Pantai Cermin	-	36,63	-	-	36,63
Lembah Gumanti	44,57	5,37	-	-	49,94
Hiliran Gumanti	-	46,43	3,17	-	49,60
Payung Sekaki	-	11,96	4,64	-	16,60
Tigo Lurah	-	27,17	-	-	27,17
Lembang Jaya	-	4,95	-	2,47	7,42
Danau Kembar	53,44	-	4,38	2,08	59,90
Gunung Talang	-	7,00	3,56	-	10,56
Bukit Sundi	-	6,61	-	1,64	8,25
IX Koto Sungai Lasi	-	5,72	2,13	-	7,85
Kubung	-	16,51	-	-	16,51
X Koto Diatas	-	6,84	19,16	-	26,00
X Koto Singkarak	269,51	8,11	2,74	1,91	282,27
Junjung Sirih	122,70	7,17	-	2,58	132,45
2021	490,22	190,47	39,78	10,67	731,14
2020	422,64	178,18	38,63	8,90	639,45

Sumber/Source : Dinas Perikanan dan Pangan Kabupaten Solok / The Fisheries and Food Service of Solok Regency

Tabel 5.5.3 Luas Area Penangkapan ikan Darat Pada Budidaya dan Perairan Umum Menurut Kecamatan di Kabupaten Solok, 2021
Table Area Off Catching Areage Of Freshwater Fish By Location And Sub District in Solok Regency,2021

Kecamatan Sub District	Budidaya Cultivating Place		Perairan Umum Open Waters			
	Kolam Water Pond	Sawah Paddy Field	Danau Lake	Sungai River	Telaga Small Lake	Rawa- rawa Swamp
(1)	(2)	(3)	(4)	(5)	(6)	(7)
Pantai Cermin	18,80	2,13	-	328,18	-	-
Lembah Gumanti	12,09	-	1 199,00	19,50	-	-
Hiliran Gumanti	14,02	0,93	-	48,00	0,50	-
Payung Sekaki	16,10	2,75	-	60,00	1,25	-
Tigo Lurah	12,75	-	-	225,00	-	-
Lembang Jaya	29,84	2,43	-	11,75	-	1,20
Danau Kembar	0,59	-	2 208,00	-	1,25	1,00
Gunung Talang	52,25	3,60	-	22,0	0,75	-
Bukit Sundi	42,08	6,80	-	20,75	-	0,25
IX Koto Sungai Lasi	14,92	0,50	-	4,00	0,15	-
Kubung	63,81	11,02	-	60,00	-	-
X Koto Diatas	21,45	-	-	20,63	45,75	-
X Koto Singkarak	65,05	10,50	3 750,50	22,50	0,25	0,35
Junjung Sirih	16,39	-	1 860,50	14,50	-	1,20
2021	380,14	40,66	9 018,00	859,81	49,90	4,00
2020	380,14	40,66	9 018,00	859,81	49,90	4,00

Sumber/Source : Dinas Perikanan dan Pangan Kabupaten Solok / The Fisheries and Food Service of Solok Regency

Tabel 5.5.4 Banyaknya Nelayan Penangkap Ikan di Perairan Umum Menurut Kecamatan di Kabupaten Solok, 2021
Table *Number of Open Waters Fisherman by Sub District in Solok Regency, 2021*

Kecamatan Sub District	Penuh Full Time	Sambilan Utama Main Part Time	Sambilan Tambahan Part Time	Jumlah Total
(1)	(2)	(3)	(4)	(5)
Pantai Cermin	-	-	93	93
Lembah Gumanti	76	139	339	554
Hiliran Gumanti	-	-	86	86
Payung Sekaki	-	-	37	37
Tigo Lurah	-	-	56	56
Lembang Jaya	-	-	21	21
Danau Kembar	93	121	395	609
Gunung Talang	-	-	43	43
Bukit Sundi	-	-	93	93
IX Koto Sungai Lasi	-	-	39	39
Kubung	-	-	93	93
X Koto Diatas	-	-	42	42
X Koto Singkarak	246	192	529	967
Junjung Sirih	250	299	369	918
2021	665	751	2 235	3 651
2020	665	765	2 295	3 725

Sumber/Source : Dinas Perikanan dan Pangan Kabupaten Solok / The Fisheries and Food Service of Solok Regency

Tabel 5.5.5 **Produksi Benih Ikan Menurut Sumbernya Menurut Kecamatan di Kabupaten Solok, 2021**
Table **Production of Fish Seed by it Source by Sub District in Solok Regency, 2021**

Kecamatan Sub District	BBI Dinas	UPR	Perairan Umum Open Water	Jumlah Total
(1)	(2)	(3)	(4)	(5)
Pantai Cermin	-	-	-	-
Lembah Gumanti	-	-	-	-
Hiliran Gumanti	-	-	-	-
Payung Sekaki	-	0,647	-	0,647
Tigo Lurah	-	-	-	-
Lembang Jaya	-	0,368	-	0,368
Danau Kembar	-	-	-	-
Gunung Talang	111,503	1 179,477	-	1 290,980
Bukit Sundi	-	1,095	-	1,095
IX Koto Sungai Lasi	-	-	-	-
Kubung	-	7 346,598	-	7 346,598
X Koto Diatas	-	-	-	-
X Koto Singkarak	-	25 659,630	-	25 659,630
Junjung Sirih	-	-	-	-
2021	111,503	34 187,815	-	34 299,318
2020	559 986	35 592 644	-	37 152 630

Sumber/Source : Dinas Perikanan dan Pangan Kabupaten Solok / The Fisheries and Food Service of Solok Regency

Tabel 5.5.6 **Produksi Benih Ikan Menurut Jenisnya Menurut Kecamatan di Kabupaten Solok, 2021**
Table **Production of Fish Seed by its Kind by Sub District in Solok Regency, 2021**

Kecamatan Sub District	BBI Dinas	UPR	Perairan Umum Open Water	Jumlah Total
(1)	(2)	(3)	(4)	(5)
Mas/ Rayo	0,480	13 820,020	-	13 820,500
Tawas	-	-	-	-
Gurami	0,110	-	-	0,110
Mujair	-	-	-	-
Nila	110,913	19 019,850	-	19 130,763
Sepat	-	-	-	-
Nilam	-	-	-	-
Garing	-	-	-	-
Lampan	-	-	-	-
Lele	-	1 347,949	-	1 347,949
Ikan Hias	-	-	-	-
2021	111,503	34 187,819	-	34 299,322
2020	559,99	36 592,64	-	37 152,63

Sumber/Source : Dinas Perikanan dan Pangan Kabupaten Solok / The Fisheries and Food Service of Solok Regency

Tabel 5.5.7 Jumlah Produksi Ikan Menurut Jenis Pengolahan (Ton) Menurut Kecamatan di Kabupaten Solok, 2021
Table Volume of Fish Production by Method Of Processing (Ton) by Sub District at Solok Regency, 2021

Kecamatan Sub District	Asin Salted	Tawar Tasteless	Pengasapan Smoked	Goreng Fried	Lainnya (Rendang)
(1)	(2)	(3)	(4)	(5)	(6)
Pantai Cermin	-	-	-	-	-
Lembah Gumanti	-	-	-	-	-
Hiliran Gumanti	-	-	-	-	-
Payung Sekaki	-	-	-	-	-
Tigo Lurah	-	-	-	-	-
Lembang Jaya	-	-	-	-	-
Danau Kembar	-	-	0,180	-	-
Gunung Talang	-	-	-	0,720	-
Bukit Sundi	-	-	-	-	-
IX Koto Sungai Lasi	-	-	-	-	-
Kubung	-	-	-	-	-
X Koto Diatas	-	-	-	-	-
X Koto Singkarak	-	-	-	7,295	0,862
Junjung Sirih	3,41	-	-	23,825	27,770
2021	3,41	-	0,180	31,840	28,632
2020	3,470	-	0,180	38,330	2,460

Sumber/Source : Dinas Perikanan dan Pangan Kabupaten Solok / The Fisheries and Food Service of Solok Regency

Tabel 5.5.8 Jumlah Produksi ikan dari Budidaya Ikan Di Kolam dan Sawah (Ton) Menurut di Kabupaten Solok, 2021
Table Volume of Fish Production at Water pound and Paddy Field (Ton) by Sub District in Solok Regency, 2021

Kecamatan Sub District	Kolam Water Pound	Sawah Paddy Field
(1)	(2)	(3)
Pantai Cermin	115,78	4,16
Lembah Gumanti	81,41	-
Hiliran Gumanti	75,72	2,29
Payung Sekaki	129,21	5,92
Tigo Lurah	65,31	-
Lembang Jaya	152,86	5,30
Danau Kembar	106,23	-
Gunung Talang	267,66	7,02
Bukit Sundi	293,46	14,85
IX Koto Sungai Lasi	88,12	2,56
Kubung	385,30	21,50
X Koto Diatas	168,30	-
X Koto Singkarak	352,71	20,49
Junjung Sirih	181,43	-
2021	2 463,50	84,09
2020	2 121,02	195,11

Sumber/Source : Dinas Perikanan dan Pangan Kabupaten Solok / The Fisheries and Food Service of Solok Regency

Tabel 5.5.9 Jumlah Produksi Ikan Darat di Perairan Umum Menurut Kecamatan di Kabupaten Solok (Ton), 2021
Table Volume of Freshwater Fish Production In Open By Sub District in Solok Regency (Ton), 2021

Kecamatan Sub District	Danau Lake	Sungai River	Telaga Small Lake	Rawa-rawa Swamp
(1)	(2)	(3)	(4)	(5)
Pantai Cermin	-	36,63	-	36,63
Lembah Gumanti	44,57	5,37	-	49,94
Hiliran Gumanti	-	46,43	-	49,60
Payung Sekaki	-	11,96	-	16,60
Tigo Lurah	-	27,17	-	27,17
Lembang Jaya	-	4,95	2,47	7,42
Danau Kembar	53,44	-	2,08	59,90
Gunung Talang	-	7,00	-	10,56
Bukit Sundi	-	6,61	1,64	8,25
IX Koto Sungai Lasi	-	5,72	-	7,85
Kubung	-	16,51	-	16,51
X Koto Diatas	-	6,84	-	26,00
X Koto Singkarak	269,51	8,11	1,91	282,26
Junjung Sirih	122,70	7,17	2,58	132,45
2021	490,22	190,47	10,67	731,14
2020	422,64	178,18	38,63	8,90

Sumber/Source : Dinas Perikanan dan Pangan Kabupaten Solok / The Fisheries and Food Service of Solok Regency

Tabel 5.5.10 Jumlah Sarana Penangkap Ikan yang Terbuat Dari Bahan Bambu, Rotan Kayu, dan Besi Menurut Penggunaannya dan Kecamatan di Kabupaten Solok, 2021
Table Number of Fish Catching Tools By Kind Of Tool And Sub District in Solok Regency, 2021

Kecamatan Sub District	Lukah	Tikalak	Pancing	Perahu
(1)	(2)	(3)	(4)	(5)
Pantai Cermin	50,00	-	234,00	-
Lembah Gumanti	-	-	99,00	76,00
Hiliran Gumanti	119,00	-	231,00	-
Payung Sekaki	-	-	55,00	-
Tigo Lurah	17,00	-	117,00	-
Lembang Jaya	24,00	-	83,00	-
Danau Kembar	-	-	789,00	155,00
Gunung Talang	24,00	-	38,00	-
Bukit Sundi	98,00	-	269,00	-
IX Koto Sungai Lasi	45,00	-	67,00	-
Kubung	197,00	-	670,00	-
X Koto Diatas	67,00	-	83,00	-
X Koto Singkarak	132,00	-	251,00	360,00
Junjung Sirih	24,00	-	214,00	204,00
2021	797,00	-	3 200,00	795,00
2020	797,00	-	3 220,00	785,00

Sumber/Source : Dinas Perikanan dan Pangan Kabupaten Solok / The Fisheries and Food Service of Solok Regency

Tabel 5.5.11 Jumlah Sarana Penangkap Ikan yang Terbuat Dari Bahan Nilon Menurut Kegunaannya dan Kecamatan di Kabupaten Solok (Ton), 2021
Table Number of Fish Catching Tools Made Of Nylon By Kind Of Tool And Sub District in Solok (Ton), 2021

Kecamatan Sub District	Jaring Net	Jala	Tangguk
(1)	(2)	(3)	(4)
Pantai Cermin	-	-	-
Lembah Gumanti	75,00	98,00	-
Hiliran Gumanti	-	53,00	-
Payung Sekaki	-	18,00	20,00
Tigo Lurah	-	18,00	20,00
Lembang Jaya	-	26,00	15,00
Danau Kembar	354,00	112,00	21,00
Gunung Talang	-	7,00	37,00
Bukit Sundi	-	24,00	62,00
IX Koto Sungai Lasi	-	42,00	-
Kubung	-	97,00	49,00
X Koto Diatas	-	15,00	-
151X Koto Singkarak	1 043,00	306,00	214,00
Junjung Sirih	597,00	178,00	151,00
2021	2 069,00	994,00	589,00
2020	2 025	994	589

Sumber/Source : Dinas Perikanan dan Pangan Kabupaten Solok / The Fisheries and Food Service of Solok Regency

Tabel 5.5.12 **Produksi Perikanan Budidaya Menurut Kecamatan dan Jenis Budidaya di Kabupaten Solok (Ton), 2021**
Table **Number of Fish Capture by Sub District and Type of Asuaculture in Solok Regency (Ton), 2021**

Kecamatan Sub District	Kolam Fresh Water Pond	Keramba Cage	Jaring Apung Floating Cage Net	Sawah Paddy Field	Kolam Air Deras Fast Water Pound	Saluran Irigasi	Jumlah Total
(1)	(2)	(3)	(4)	(5)	(6)	(7)	(8)
Pantai Cermin	115,78	-	-	4,16	-	-	119,94
Lembah Gumanti	81,41	-	36,54	-	-	-	117,95
Hiliran Gumanti	75,72	-	-	2,29	-	-	78,01
Payung Sekaki	129,21	-	-	5,92	-	-	135,13
Tigo Lurah	65,31	-	-	-	-	-	65,31
Lembang Jaya	152,86	-	-	5,30	64,72	-	222,88
Danau Kembar	106,23	-	198,87	-	-	-	305,10
Gunung Talang	267,66	-	-	7,02	90,26	-	364,95
Bukit Sundi	293,46	-	-	14,85	21,57	12,38	342,27
IX Koto Sungai Lasi	88,12	-	-	2,56	7,19	-	97,87
Kubung	385,30	0,72	-	21,50	93,48	24,76	525,77
X Koto Diatas	168,30	-	-	-	-	-	168,30
X Koto Singkarak	352,71	-	285,49	20,49	284,76	59,96	1 000,40
Junjung Sirih	181,43	-	-	-	7,19	-	188,62
2021	2 463,50	0,72	520,90	84,09	569,17	94,10	3 732,48
2020	2 121,02	0,70	661,37	195,11	671,25	207,36	3 856,81

Sumber/Source : Dinas Perikanan dan Pangan Kabupaten Solok / The Fisheries and Food Service of Solok Regency

Sumber Daya LISTRIK

KABUPATEN SOLOK TAHUN 2021

Electricity Resources in Solok Regency, 2021

DAYA TERPASANG

Installed Electricity Power

159.873.210 kVA

PRODUKSI LISTRIK

Electricity Production

593.801.021 kWh

LISTRIK TERJUAL

Electricity Sold

206.541.266 kWh



JUMLAH Pelanggan Listrik

KABUPATEN SOLOK

TAHUN 2021

Number of Electricity Customers of Solok Regency in 2021

96.169 Pelanggan Customers

Jumlah Pelanggan Listrik Kabupaten Solok Tahun 2021 naik dibanding Tahun 2020 sebesar 4,53 persen

Number of Electric Customers in Solok Regency Year 2021 increased compared to 2020 by 4.53 percent

PENJELASAN TEKNIS

1. Pengumpulan data industri besar dan sedang dilakukan melalui Survei Industri Besar dan Sedang yang dilaksanakan setiap tahun secara lengkap (sensus) sejak tahun 1975. Survei Industri Besar dan Sedang mencakup semua perusahaan industri yang mempunyai tenaga kerja 20 orang atau lebih dengan menggunakan kuesioner II A.
2. Klasifikasi industri yang digunakan dalam survei ini berdasar kepada Klasifikasi Baku Lapangan Usaha Indonesia (KBLI). KBLI adalah klasifikasi lapangan usaha yang berdasar kepada International Standard Industrial Classification of All Economic Activities (ISIC) revisi 4 yang telah disesuaikan dengan kondisi Indonesia.
3. Industri manufaktur adalah suatu kegiatan ekonomi yang melakukan kegiatan mengubah suatu barang dasar secara mekanis, kimia, atau dengan tangan sehingga menjadi barang jadi/setengah jadi, dan atau barang yang kurang nilainya menjadi barang yang lebih tinggi nilainya, dan sifatnya lebih dekat kepada pemakai akhir. Termasuk dalam kegiatan ini adalah jasa industri dan pekerjaan perakitan.
4. Jasa industri adalah kegiatan industri yang melayani keperluan pihak lain. Pada kegiatan ini

TECHNICAL NOTES

1. *Data collection of large and medium scale manufacturing is conducted through The Large and Medium Manufacturing Establishment Survey that has been done annually for all industries (census) since 1975. Large and Medium Manufacturing Establishment Survey covers all manufactures/industries with 20 workers or more by questionnaire II A.*
2. *The industrial classification adopted in this survey refers to the Klasifikasi Baku Lapangan Usaha Indonesia (KBLI). KBLI is classification of economic activities based on the International Standard Industrial Classification of All Economic Activities (ISIC rev 4) that has been modified according to the local condition in Indonesia.*
3. *Manufacturing industry is defined as an economic activity processing basic goods mechanically, chemicals or manually into final or intermediate goods. It is also defined as processing of lower value goods into higher value goods as final or intermediate products. The activities also include services for manufacturing and assembling.*
4. *Services for manufacturing is defined as a manufacturing activity which serving other*

- bahan baku disediakan oleh pihak lain sedangkan pihak pengolah hanya melakukan pengolahannya dengan mendapat imbalan sebagai balas jasa (upah maklon).
5. Perusahaan atau usaha industri adalah suatu unit (kesatuan) usaha yang melakukan kegiatan ekonomi, bertujuan menghasilkan barang atau jasa, terletak pada suatu bangunan atau lokasi tertentu, dan mempunyai catatan administrasi tersendiri mengenai produksi dan struktur biaya serta ada seorang atau lebih yang bertanggung jawab atas usaha tersebut.
 6. Industri manufaktur dikelompokkan ke dalam 4 golongan berdasarkan banyaknya pekerja, yaitu: industri besar (100 orang pekerja atau lebih), industri sedang/menengah (20–99 orang pekerja), industri kecil (5–19 orang pekerja), dan industri mikro (1–4 orang pekerja).
 7. Pelanggan adalah individu atau kelompok, baik rumah tangga, perusahaan atau institusi non profit yang membeli air bersih dari perusahaan air bersih.
 8. Air disalurkan adalah volume air bersih dari perusahaan air bersih.
 9. Sistem pencatatan Statistik Ekspor dan Impor di BPS adalah “General Trade” dengan wilayah pencatatan meliputi seluruh wilayah kepabeanaan Indonesia.
 10. Pengesahan dokumen
- manufacturing establishments. In this case, raw materials are supplied by others while the workers are paid as a compensation for processing raw materials.*
5. *A manufacturing establishment is defined as a production unit engaged in economic activity, producing goods or services, located in a building or in a certain location, keeping a business record concerning the production and cost structure, and having a person or more that are responsible to those activities.*
 6. *Manufacturing industries are categorized into four groups, based on the number of employees: large scale manufacturing (100 employees or more), medium scale manufacturing (20–99 employees), small scale manufacturing (5–19 employees), and micro industry (1–4 employees).*
 7. *Customers are individuals or groups, whether household, company or non-profit institutions that buy water supply from water supply establishment.*
 8. *Distributed water is the volume of water supply from water supply establishment.*
 9. *The recording of export and import statistics is based on General Trade System covering all Indonesian customs areas.*
 10. *The legalization of customs*

kepabeanaan ekspor dan impor dilakukan oleh Bea dan Cukai berdasarkan Persetujuan Muat/Bongkar Barang.

11. Data ekspor berasal dari dokumen kepabeanaan BC 3.0 atau yang disebut dokumen Pemberitahuan Ekspor Barang (PEB) yang diisi oleh eksportir.
 12. Data impor berasal dari dokumen kepabeanaan BC 2.0 atau yang disebut dokumen Pemberitahuan Impor Barang (PIB), Pemberitahuan Impor Barang Khusus (PIBK), Pemberitahuan Pabean Free Trade Zone (PPFTZ) dan dokumen kepabeanaan BC 2.3 yang mencatat impor barang dari Luar Negeri ke Kawasan Berikat.
 13. Barang-barang yang dikirim ke luar negeri untuk diolah dicatat sebagai ekspor, sedangkan hasil olahan yang dikembalikan ke Indonesia dicatat sebagai impor.
 14. Rata-rata lama tinggal adalah rata-rata waktu tinggal wisatawan mancanegara di Indonesia untuk satu kali kunjungan.
 15. Barang-barang yang tidak dicakup dalam pencatatan:
 - a. Pakaian dan barang-barang perhiasan penumpang.
 - b. Barang-barang bawaan penumpang dari/ke luar negeri untuk dipakai sendiri, kecuali lemari es, pesawat televisi, dan sebagainya.
 - c. Barang-barang untuk keperluan perwakilan kedutaan suatu negara.
- export and import documents is conducted by the Customs and Excise Office.*
11. *The export data are compiled based on customs export documents BC 3.0 or known as Export Declarations (PEB), filled by exporters.*
 12. *The import data are compiled based on customs import documents BC 2.0 or known as Import Declarations Form (PIB), Import Declarations Form for Special Commodity (PIBK), Customs Declaration Form for Free Trade Zone (PPFTZ), and customs import documents BC 2.3 which records import goods from foreign country to Bounded Zones Area.*
 13. *Goods send abroad for processing purposes are recorded as export while its product sent to Indonesia are recorded as import.*
 14. *Foreign goods processed in Indonesia are still recorded as imports although the products will be sent to abroad.*
 15. *The following goods are not included in the statistics:*
 - a. *Clothings and passengers' jewelry.*
 - b. *Luggage of passengers for own use, except refrigerators, television sets, etc.*
 - c. *Goods imported/exported for the use of foreign representative countries/embassies.*

- d. Barang-barang ekspedisi dan ekshibisi atau pameran.
 - e. Barang-barang untuk militer yang diimpor langsung oleh angkatan bersenjata
 - f. Pembungkus/peti kemas untuk diisi kembali.
 - g. Uang dan surat-surat berharga.
 - h. Barang-barang contoh
16. Sistem pengolahan dokumen impor/ekspor Indonesia adalah sistem "Carry Over" yaitu dokumen ditunggu selama satu bulan, setelah bulan berjalan, sedangkan dokumen-dokumen yang terlambat akan diolah pada bulan berikutnya. Dengan demikian dokumen bulanan sebelumnya yang terlambat diterima dan masuk pada bulan berjalan, diperlakukan sebagai dokumen bulan pengolahan.
17. Pelabuhan Muat adalah pelabuhan darimana barang diangkut ke luar negeri atau diekspor
18. Negara tujuan adalah negara tujuan akhir yang diketahui untuk barang ekspor yang dikirim ke luar negeri
19. Jenis komoditi adalah barang ekspor yang dicatat sesuai kode Harmonized System (HS)
- d. *Goods for expeditions, and shows or exhibitions.*
 - e. *Military goods directly imported by the Armed Forces.*
 - f. *Packings/containers to be refilled.*
 - g. *Bank notes and securities*
 - h. *Sample goods*
16. *The carry-over system is used in processing Indonesian export and import documents. Documents are processed one month after the current month, while those received later will be processed for the succeeding month. This means previous documents received in the current month will be treated as processed documents.*
17. *Port of loading is port where the goods are transported out of the country or exported.*
18. *Country of destination is country that is known to export goods sent abroad.*
19. *Type commodity is exported goods recorded based on Harmonized System (HS) code*

ULASAN

Jumlah pelanggan listrik Kantor PLN Wilayah III Solok tahun 2021 adalah sebanyak 96.169 pelanggan. Jumlah pelanggan air pada tahun 2021 tercatat sebanyak 9.859 pelanggan .

Sumber air yang diambil oleh PDAM Kabupaten Solok berasal dari : Bigau, Danau Kaciak, Batu Jarang, Batu Karuik, Bulakan, Sei Gantuang, Batang Sumani, Talang Babungo, Air Lung, Air Gemuruh, Sei Sapan, Sei Dareh, Sei Tarusan, Tabek Dangka, Aia Abuih, Bukik Gompong, Danau Singkarak, Sei Batang Lembang, dan Sei Batang Sirukam.

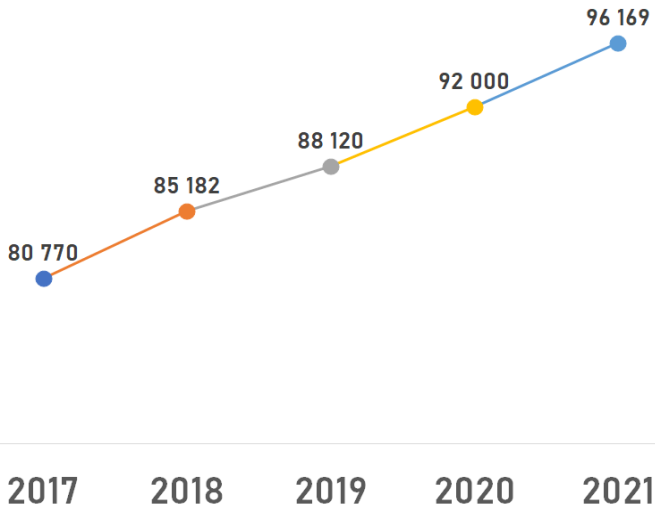
DESCRIPTION

The number of customer Customer Electric Enterprise Of Region III Solok in 2021 is 96,169 customers. The number of water supply customers in 2021 9,859 customers.

Source of water taken by PDAM Solok Regency comes from : Bigau, Danau Kaciak, Batu Jarang, Batu Karuik, Bulakan, Sei Gantuang, Batang Sumani, Talang Babungo, Air Lung, Air Gemuruh, Sei Sapan, Sei Dareh, Sei Tarusan, Tabek Dangka, Aia Abuih, Bukik Gompong, Danau Singkarak, Sei Batang Lembang, dan Sei Batang Sirukam.

Gambar 6.1
Figures

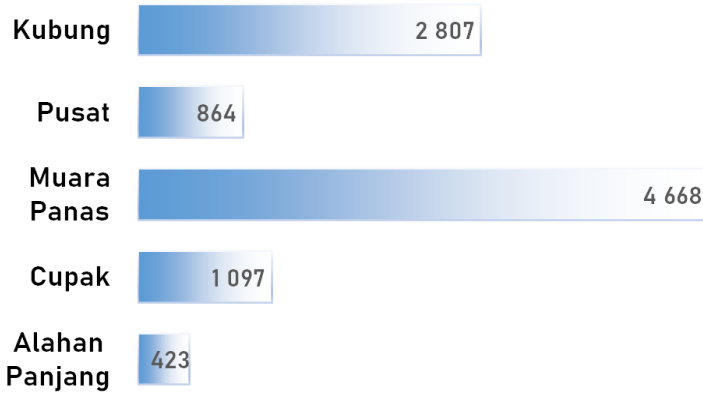
Jumlah Pelanggan Listrik di Kabupaten Solok, 2017 - 2021
Number of Electricity Customers in Solok Regency, 2017 - 2021



Sumber/Source : Kantor PLN Wilayah Sumbar UP3 Solok/State Electric Enterprise Of Region III Solok

Gambar 6.2
Figures

Jumlah Pelanggan dan Air yang Disalurkan Menurut Rayon di Kabupaten Solok, 2021
Number of Customers and Distributed Water by Area in Solok Regency, 2021



Sumber/Source : Perusahaan Daerah Air Minum Kabupaten Solok/PDAM of Solok Regency

Tabel
Table 6.1**Daya Terpasang, Produksi, dan Distribusi Listrik PT. PLN (Persero) pada Cabang/Ranting PLN UP3 Solok Menurut Rayon, 2021**
Installed Electricity Power, Production, and Distribution of PT. PLN (Persero) at PLN UP3 Solok by Area, 2021

Rayon Area	Daya Terpasang Installed Electricity Power (kVA)	Produksi Listrik Electricity Production (kWh)	Listrik Terjual Electricity Sold (kWh)	Dipakai Sendiri Own Used (kWh)	Susut/Hilang Shrinkage/Lost (kWh)
(1)	(2)	(3)	(4)	(5)	(6)
1 Rayon Solok	18 482 590,00	234 270 609,00	24 889 995,00	265 879,00	5 746 053,00
2 Rayon Kayu Aro	55 904 730,00	75 261 929,27	72 037 314,66	363 858,94	2 860 755,00
3 Rayon Singkarak	20 672 940,00	26 212 662,37	25 739 099,93	121 586,25	295 185,00
4 Rayon Silungkang	16 986 200,00	26 563 710,00	21 936 494,00	86 398,00	340 372,00
5 Rayon Muara Labuh	47 826 750,00	231 492 110,00	61 938 362,00	232 305,90	2 475 996,00
Kabupaten Solok	159 873 210,00	593 801 020,60	206 541 265,60	1 070 028,09	11 718 361,00

Sumber/Source : Kantor PLN Wilayah Sumbar UP3 Solok/State Electric Enterprise Of Region III Solok

Tabel
Table 6.2**Jumlah Pelanggan Listrik Menurut Rayon di Kabupaten Solok, 2017-2021**
Number of Electricity Customers by Area in Solok Regency, 2017-2021

Rayon Area	2017	2018	2019	2020	2021
(1)	(2)	(3)	(4)	(5)	(6)
1 Rayon Solok	14 624	3 066	15 923	16 569	17 332
2 Rayon Kayu Aro	42 571	45 333	47 148	49 430	51 878
3 Rayon Singkarak	17 535	18 146	18 451	19 097	19 746
4 Rayon Silungkang	1 941	2 031	2 075	2 151	2 228
5 Rayon Muara Labuh	4 099	4 349	4 523	4 753	4 985
Kabupaten Solok	80 770	85 182	88 120	92 000	96 169

Sumber/Source : Kantor PLN Wilayah Sumbar UP3 Solok/State Electric Enterprise Of Region III Solok

Tabel
Table 6.3**Jumlah Pelanggan dan Air yang Disalurkan Menurut Rayon di Kabupaten Solok, 2021**
Number of Customers and Distributed Water by Area in Solok Regency, 2021

Rayon Area	Pelanggan Number of Customers	Air Disalurkan Distributed Water (m³)	Nilai Value (Rp)
(1)	(2)	(3)	(4)
1 Alahan Panjang	423	37 419	130 393 690
2 Cupak	1 097	131 881	348 588 670
3 Muara Panas	4 668	662 611	1 556 754 530
4 Pusat	864	130 757	300 359 450
5 Kubung	2 807	468 306	1 173 266 760
Kabupaten Solok	9 859	1 430 974	3 509 363 100

Sumber/Source: Perusahaan Daerah Air Minum Kabupaten Solok/PDAM of Solok Regency

Tabel 6.4 Banyaknya Pelanggan Listrik pada PT.PLN(Persero) pada Cabang/Ranting PLN UP3 Solok, 2021
Table *Number of Customers Electricity of State Electricity Company of PLN UP3 Solok, 2021*

Rayon Area	Badan Sosial Social Agency	Rumah Tangga Household	Usaha Business	Kantor Pemerintahan Government Offices	Penerangan Jalan Street Lighting
(1)	(2)	(3)	(4)	(5)	(6)
1 Rayon Solok	382	15 154	1 672	116	46
2 Rayon Kayu Aro	1 602	47 631	2 279	344	70
3 Rayon Singkarak	787	17 846	996	39	70
4 Rayon Silungkang	585	13 109	1 795	213	14
5 Rayon Muara Labuh	143	4 604	220	17	1
Kabupaten Solok	3 499	98 344	6 962	729	201

Sumber/Source : Kantor PLN Wilayah Sumbar UP3 Solok/State Electric Enterprise Of Region III Solok

Tabel 6.5 Banyaknya Pemakaian Listrik pada PT.PLN (Persero) pada Cabang/Ranting PLN UP3 Solok, 2021
Table *Number of Usage Electricity Electricity of State Electricity Company of PLN UP3 Solok, 2021*

Rayon Area	Badan Sosial Social Agency	Rumah Tangga Household	Usaha Business	Kantor Pemerintahan Government Offices	Penerangan Jalan Street Lighting
(1)	(2)	(3)	(4)	(5)	(6)
1 Rayon Solok	64 698,00	1 559 080,00	387 933,00	34 567,00	62 015,00
2 Rayon Kayu Aro	2 517 495,34	51 866 835,69	6 597 242,31	1 363 107,43	1 850 875,00
3 Rayon Singkarak	1 165 149,00	18 995 735,00	4 121 635,00	66 594,00	1 389 807,00
4 Rayon Silungkang	72 712,00	1 203 602,00	402 209,00	31 793,00	121 317,00
5 Rayon Muara Labuh	14 862,00	427 080,11	44 555,00	2 205,00	11 891,00
Kabupaten Solok	3 834 916,34	74 052 332,69	11 553 574,31	1 498 266,01	3 435 905,00

Sumber/Source : Kantor PLN Wilayah Sumbar UP3 Solok/State Electric Enterprise Of Region III Solok

Tabel
Table 6.6**Banyaknya Sambungan Air ke Rumah dan Kran Umum di PDAM Menurut Unit Kabupaten Solok, 2021**
Number of Water Connecting House and Public Cranes in PDAM by Unit of Solok Regency, 2021

Unit Unit	Sambungan Rumah Home Connection			Kran Umum Public Crane		
	Terpasang Installed	Aktif Active	Non Aktif Inactive	Terpasang Installed	Aktif Active	Non Aktif Inactive
(1)	(2)	(3)	(4)	(5)	(6)	(7)
1 Alahan Panjang	641	415	226	34	8	26
2 Cupak	1 609	1 083	526	38	15	23
3 Muara Panas	5 325	4 774	551	102	80	22
4 Pusat	959	860	99	3	3	-
5 Talang Babungo	259	-	259	1	0	1
6 Koto Sani	2 587	1 812	775	39	23	16
7 Sulit Air	574	427	147	13	5	8
8 Surian	714	644	70	12	7	5
9 Kayu Aro	1 141	714	427	9	4	5
10 Saniang Baka	630	628	2	-	-	-
11 Talang	511	395	116	16	7	9
12 Guguk	1 642	1 299	343	34	9	15
13 Kubung	3 207	2 761	446	59	41	18
2021	19 799	15 812	3 987	360	212	148
2020	19 141	15 977	3 164	111	27	84

Sumber/Source : Perusahaan Daerah Air Minum Kabupaten Solok/PDAM of Solok Regency

Tabel
Table 6.7**Banyaknya Pelanggan PDAM Menurut Jenis Pelayanan di PDAM Menurut Unit Kabupaten Solok, 2021**
Number of Subscribers of PDAM by Type of Service in PDAM by Unit of Solok Regency, 2021

Unit Unit	Jenis Pelayanan Type of Service					Jumlah Total
	Rumah Tangga Household	Niaga Commerce	Sosial Social	Kran Crane	Kantor Office	
(1)	(2)	(3)	(4)	(5)	(6)	(7)
1 Alahan Panjang	363	44	4	4	8	423
2 Cupak	1 062	12	12	3	9	1 098
3 Muara Panas	4 573	166	76	4	35	4 854
4 Pusat	855	5	2	1	-	863
5 Talang Babungo	-	-	-	-	-	-
6 Koto Sani	1 748	38	19	4	26	1 835
7 Sulit Air	423	2	4	1	2	432
8 Surian	618	13	6	1	13	651
9 Kayu Aro	677	12	4	1	25	718
10 Saniang Baka	626	2	-	-	-	628
11 Talang	384	1	6	1	10	402
12 Guguk	1 261	23	17	2	15	1 318
13 Kubung	2 620	88	36	5	53	2 802
2021	15 210	406	186	26	196	16 024
2020	15 224	360	186	28	206	16 004

Sumber/Source: Perusahaan Daerah Air Minum Kabupaten Solok/PDAM of Solok Regency

Tabel
Table 6.8**Kapasitas Produksi dan Sumber Air Minum yang Dipakai PDAM Menurut Unit di Kabupaten Solok, 2021**
Water Producing Capacity and Source of Lean Water of PDAM by Unit in Solok Regency, 2021

Unit Unit	Kapasitas Produksi Air Minum Terpasang (Liter/detik) <i>Installed Capacity (Ets/Second)</i>		Sumber Air Water Source
	Terpasang Installed	Produksi Production	
(1)	(2)	(3)	(4)
1 Alahan Panjang	22,50	10,00	Danau Kaciak dan bigau
2 Cupak	15,00	7,50	Batu Jarang & Batu Karuik
3 Muara Panas	40,00	36,00	Bulakan
4 Pusat	65,00	45,00	Sei Gantuang & Btg Sumani
5 Talang Babungo	10,00	5,00	Talang Babungo
6 Koto Sani	-	7,00	Air Lung
7 Sulit Air	2,50	1,75	Air Gemuruh
8 Surian	10,00	5,00	Sei Sapan
9 Kayu Aro	30,00	7,00	Sei Dareh
10 Saniang Baka	40,00	2,50	Sei Tarusan
11 Talang	15,00	7,50	Tabek Dangka
12 Guguk	50,00	15,00	Aia Abuih & Bukik Gompong
13 Singkarak	20,00	10,00	Danau Singkarak & Air lung
14 Bukik Sileh	5,00	-	Sei Batang Lembang
15 Sirukam	5,00	-	Sei Batang Sirukam
2021	330,00	159,25	
2020	330,00	159,25	

Sumber/Source : Perusahaan Daerah Air Minum Kabupaten Solok/PDAM of Solok Regency

Tabel
Table 6.9**Kapasitas Produksi dan Sumber Air Minum yang Dipakai
PDAM Menurut Rayon di Kabupaten Solok, 2021**
*Water Producing Capacity and Sources of Lean Water of
PDAM by Area in Solok Regency, 2021*

Rayon Area	Pelanggan Number of Customers	Air Disalurkan Distributed Water (m ³)	Nilai Value (Rp)
(1)	(2)	(3)	(4)
1 Alahan Panjang	423	37 419	130 393 690
2 Cupak	1 097	131 881	348 588 670
3 Muara Panas	4 668	662 611	1 556 754 530
4 Pusat	864	130 757	300 359 450
5 Kubung	2 807	468 306	1 173 266 760
2021	9 859	1 430 974	3 509 362 760
2020	12 902	1 771 066	4 382 549 150

Sumber/Source: Perusahaan Daerah Air Minum Kabupaten Solok/PDAM of Solok Regency

ARUS

Wisatawan

2021

yang Berkunjung ke Objek Wisata
KABUPATEN SOLOK
Number of Tourist Coming to Tourism Spot
in Solok Regency, 2021

820.203

Orang
People

Arus wisatawan yang berkunjung ke Objek
Wisata Kabupaten Solok Tahun 2021,
99,99 persen merupakan
wisatawan domestik.

Number of Tourist Coming to Tourism Spot in
Solok Regency, 2021, 99,99 percent is the
domestic tourist.



JUMLAH

Penginapan

2021

KAB SOLOK

Number of Accomodation in
Solok Regency, 2021

HOTEL BINTANG

Star Hotel

0

Akomodasi
Accommodation

HOTEL NON BINTANG

Non Star Hotel

17

Akomodasi
Accommodation

PENJELASAN TEKNIS

1. Wisatawan mancanegara (wisman) ialah setiap pengunjung yang mengunjungi suatu negara di luar tempat tinggalnya, didorong oleh satu atau beberapa keperluan tanpa bermaksud memperoleh penghasilan di tempat yang dikunjungi dan lamanya kunjungan tersebut tidak lebih dari satu tahun (12 bulan). Definisi ini mencakup 2 (dua) kategori wisatawan mancanegara, yaitu :
 - a. Wisatawan (turis) ialah setiap pengunjung seperti definisi di atas yang tinggal paling sedikit 24 jam, akan tetapi tidak lebih dari 1 (satu) tahun di tempat yang dikunjungi, dengan maksud antara lain: berlibur, rekreasi, olah raga, bisnis, menghadiri pertemuan, studi, dan kunjungan dengan alasan kesehatan.
 - b. Excursionist ialah setiap pengunjung seperti definisi di atas yang tinggal kurang dari 24 jam di tempat yang dikunjungi (termasuk "Cruise passengers"). Cruise Passengers ialah setiap pengunjung yang tiba di suatu negara di mana mereka tidak menginap di akomodasi yang tersedia di negara tersebut, misalnya dengan kapal laut.

TECHNICAL NOTES

1. *An International Visitor is any person visiting a country other than his usual place of residence for any reason other than for earning income in the country visited, and the length of stay is no more than one year (12 months). This definition covers two categories of foreign visitors, namely :*
 - a. *"Tourist" is any visitor staying for at least 24 hours, but no more than one year, in the country visited, with the intention of visiting, and for any of these purposes: Pleasure, recreation and sports, Business, visiting friends and relatives, missions, attending meetings, conferences, visit for health reasons and study.*
 - b. *"Excursionist" is any visitor staying less than 24 hours in the country visited including, "Cruise Passengers", i.e. visitors arriving in a country without staying in any accommodation available in the visited country.*

2. Barang-barang luar negeri yang diolah di dalam negeri dicatat sebagai barang impor meskipun barang olahan tersebut akan kembali ke luar negeri.
 3. Usaha penyediaan akomodasi adalah usaha yang menyediakan pelayanan penginapan yang dapat dilengkapi dengan pelayanan pariwisata lainnya. Usaha penyediaan akomodasi dapat berupa hotel, vila, pondok wisata, bumi perkemahan, persinggahan karavan, dan akomodasi lainnya yang digunakan untuk tujuan pariwisata.
 4. Hotel adalah penyediaan akomodasi secara harian berupa kamar-kamar di dalam satu bangunan yang dapat dilengkapi dengan jasa pelayanan makan dan minum, kegiatan hiburan dan atau fasilitas lainnya. Hotel terdiri dari hotel berbintang dan hotel non- bintang.
 5. Tingkat penghunian kamar hotel adalah persentase banyaknya malam kamar yang dihuni terhadap banyaknya malam kamar yang tersedia.
 6. Rata-rata lamanya tamu menginap adalah banyaknya malam tempat tidur yang terpakai (malam tamu) dengan banyaknya tamu yang menginap di hotel
 - 7.
2. *Average length of stay is the average stay duration of foreign visitor in Indonesia for one trip.*
 3. *The business of providing accommodation is a business that provides specialty services that can be equipped with other tourism services. It includes hotel, villa, cottage, camping, caravan stop, and other accommodation that are used for tourism purposes.*
 4. *Hotel is a daily supply of accommodation rooms within a building which can be equipped with eating and drinking services, entertainment activities and/or other facilities. Hotel consists of a classified hotel and a non-classified hotel.*
 5. *Room occupancy rate is the number of room-nights occupied divided by the number of room-nights available, multiplied by 100 percent.*
 6. *Average length of stay is the number of bed-nights used (guest night) divided by the number of guests coming to spend the night at the accommodation.*

ULASAN

Wisatawan yang berkunjung ke Kabupaten Solok pada tahun 2021 didominasi oleh wisatawan dalam negeri, yaitu sebanyak 820.181 wisatawan. Sedangkan wisatawan luar negeri hanya 22 wisatawan.

Terdapat 203 objek wisata di Kabupaten Solok pada tahun 2021. Sebagian besar objek wisata tersebut merupakan objek wisata alam, yaitu sebanyak 111 objek wisata, sedangkan 92 objek wisata lainnya merupakan objek wisata buatan, objek wisata alam dan buatan, serta objek wisata budaya.

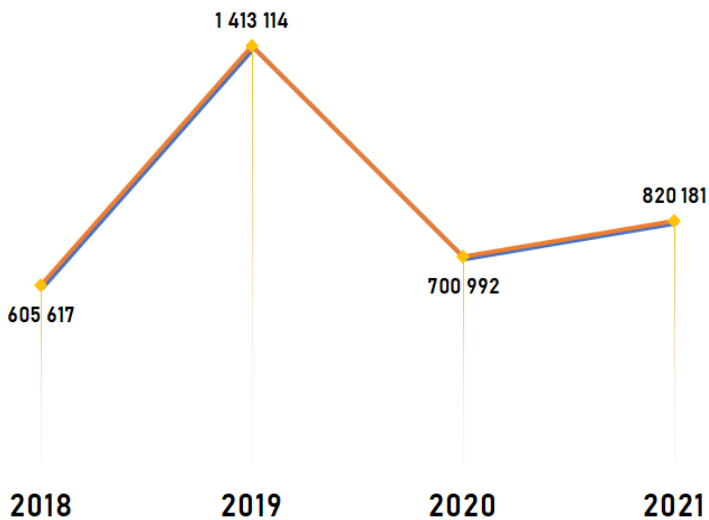
DESCRIPTION

Tourists visiting Solok Regency in 2021 are dominated by domestic tourists, as many as 820,181 tourists. While foreign tourists only 22 tourists.

There are 203 tourism objects in Solok Regency in 2021. Most of these tourism objects are natural tourism objects, which are 111 tourism objects, while the other 92 tourism objects are artificial tourism objects, natural and artificial tourism objects, and cultural tourism objects.

Gambar 7.1
Figures

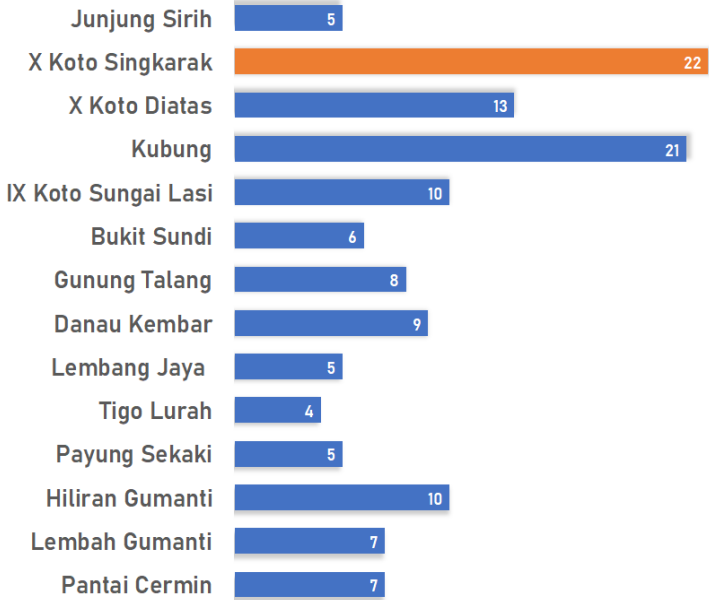
Jumlah Wisatawan Dalam Negeri yang Berkunjung di Kabupaten Solok, 2018-2021
Number of Domestic Tourist Coming in Solok Regency, 2018-2021



Sumber/Source : Dinas Pariwisata dan Kebudayaan Kabupaten Solok / *Tourism and Cultural Service Solok Regency*

Gambar 7.2
Figures

Banyaknya Objek Wisata Menurut Kecamatan di Kabupaten Solok, 2021
Number of Tourism Object by Sub District in Solok Regency, 2021



Sumber/Source : Dinas Pariwisata dan Kebudayaan Kabupaten Solok / Tourism and Cultural Service Solok Regency

Tabel
Table 7.1**Jumlah Wisatawan yang Berkunjung Menurut Objek Wisata di Kabupaten Solok, 2021**
Number of Tourist Coming to Tourism Spot in Solok Regency, 2021

Objek Wisata Tourist Attraction	Mancanegara Foreign	Dalam Negeri Dosmetic	Jumlah Total
(1)	(2)	(3)	(4)
1 Taman Janjang Saribu Sulit Air	-	1 901	1 901
2 Puncak Batu Galeh Sulik Aia	-	1 957	1 957
3 Miniatur Nagari Sulik Aia	-	2 077	2 077
4 Air Terjun Timbulun Sulik Aia	-	1 431	1 431
5 Teluk Indah Kacang	-	92 332	92 332
6 Pesanggrahan Singkarak	-	89 030	89 030
7 Katapiang Indah Tikalak	-	38 514	38 514
8 Sitingjau Danau Tanjuang Alai	-	6 155	6 155
9 Pincuran Ruyung Aripan	-	791	791
10 Angin Berembus Aripan	-	21 437	21 437
11 Air Panas Padang Belimbing	-	20 831	20 831
11 Rest Area Kacang	-	5 945	5 945
13 Villa Puruak Saniang baka	Tidak beroperasi	-	-
14 Puncak Gobah Aripan	Tidak ada Pengelola	-	-
15 Cinangkiek Singkarak	-	45 660	45 660
16 Villa Terapung Tikalak	Tidak ada pengelola	-	-
17 Danau Tuo Koto Sani	-	4 633	4 633
18 Selayang Pandang Aripan	-	557	557
19 Borobudur Aripan	Sudah Tutup	-	-
20 Puncak Gagoan Paninggahan	20	13 924	13 944
21 Masjid Tuo Kayu Jao	-	16 106	16 106
22 Aia Angek Bukik Gadang	-	8 123	8 123

Lanjutan Tabel / *Continued Table 7.1*

Objek Wisata Tourist Attraction	Mancanegara Foreign	Dalam Negeri Domestic	Jumlah Total
(1)	(2)	(3)	(4)
23 Aie Angek Bukik Kili	-	17 301	17 301
24 Taman Arosuka	-	85 467	85 467
25 Kampung Budaya Jawi-Jawi	-	35	35
26 Kebun Teh Aie Batumbuak	-	64 707	64 707
27 Taman Hutan Kota Wisata (THKW)	-	10 183	10 183
28 Pendakian Gunung Talang	-	16 936	16 936
29 Aie Angek Batu bajaranjang	-	2 591	2 591
30 Dermaga Danau Diateh	-	5 974	5 974
31 Panorama Danau Dibawah	-	20 811	20 811
32 Alahan Panjang Resort	2	23 289	23 291
33 Bukik Indah Alahan Panjang	Sudah Tutup	-	
34 Desa Wisata Tabek	-	525	525
35 Danau Talang	-	18 189	18 189
36 Villa 1000 Ban	-	2 033	2 033
37 Lereng Green View	-	12 110	12 110
38 Puncak Happy	Tidak ada pengelola	-	-
39 Panorama Bukit Cambai	Tidak ada pengelola	-	-
40 Timbulun 7 Sariak	-	2 094	2 094

Sumber/Source : Dinas Pariwisata dan Kebudayaan Kabupaten Solok / *Tourism and Cultural Service Solok Regency*

Tabel
Table 7.2**Jumlah Sarana dan Grup Senin dan Budaya Menurut
Kecamatan di Kabupaten Solok, 2021**
**Number of Facilities and Group of Arts by Sub District in
Solok Regency, 2021**

Kecamatan Subdistrict	Sarana Facilities	Grup Group
(1)	(2)	(3)
Pantai Cermin	-	-
Lembah Gumanti	-	1
Hiliran Gumanti	-	-
Payung Sekaki	-	1
Tigo Lurah	-	-
Lembang Jaya	-	1
Danau Kembar	-	-
Gunung Talang	-	3
Bukit Sundi	-	1
IX Koto Sungai Lasi	-	2
Kubung	-	2
X Koto Diatas	-	-
X Koto Singkarak	-	4
Junjung Sirih	-	-
Kabupaten Solok	-	15

Sumber/Source : Dinas Pariwisata dan Kebudayaan Kabupaten Solok / *Tourism and Cultural Service Solok Regency*

Tabel
Table 7.3**Banyaknya Objek Wisata Menurut Kecamatan di Kabupaten Solok, 2021**
Number of Tourism Object by Sub District in Solok Regency, 2021

Kecamatan Subdistrict	Alam Nature	Buatan Artificial	Alam dan Buatan Nature and Artificial	Budaya Cultural	Jumlah Total
(1)	(2)	(3)	(4)	(5)	(6)
Pantai Cermin	7	-	-	3	7
Lembah Gumanti	6	1	-	3	10
Hiliran Gumanti	10	-	-	6	16
Payung Sekaki	5	-	-	5	10
Tigo Lurah	4	-	-	-	4
Lembang Jaya	5	-	-	3	8
Danau Kembar	9	-	-	1	10
Gunung Talang	6	2	-	7	15
Bukit Sundi	2	-	2	5	9
IX Koto Sungai Lasi	9	1	-	3	13
Kubung	14	7	-	9	30
X Koto Diatas	13	-	-	18	31
X Koto Singkarak	16	2	2	6	26
Junjung Sirih	5	-	-	6	11
2021	111	13	4	75	203
2020	114	22	-	75	211

Sumber/Source : Dinas Pariwisata dan Kebudayaan Kabupaten Solok / *Tourism and Cultural Service Solok Regency*

Tabel 7.4
Table**Jumlah Wisatawan yang Berkunjung Menurut Kecamatan di Solok, 2021****Number of Tourism Coming by Sub District in Solok Regency, 2021**

Kecamatan Subdistrict	Mancanegara Foreign	Dalam Negeri Domestic	Jumlah Total
(1)	(2)	(3)	(4)
Pantai Cermin	-	-	-
Lembah Gumanti	2	134 148	134 150
Hiliran Gumanti	-	7 805	7 807
Payung Sekaki	-	-	-
Tigo Lurah	-	-	-
Lembang Jaya	-	12 808	12 808
Danau Kembar	-	61 910	61 910
Gunung Talang	-	219 049	219 049
Bukit Sundi	-	5 820	5 820
IX Koto Sungai Lasi	-	-	-
Kubung	-	17 301	17 301
X Koto Diatas	-	7 366	7 366
X Koto Singkarak	-	340 028	340 028
Junjung Sirih	20	13 944	13 964
2021	22	820 181	820 203
2020	68	700 992	701 060

Sumber/Source : Dinas Pariwisata dan Kebudayaan Kabupaten Solok / Tourism and Cultural Service Solok Regency

Tabel
Table 7.5

Jumlah Penginapan Menurut Kecamatan di Kabupaten Solok, 2021
Number of Accomodation by Sub District in Solok Regency, 2021

Kecamatan Subdistrict	Hotel Bintang Star Hotel	Hotel Non Bintang Non Star Hotel
(1)	(2)	(3)
Pantai Cermin	-	-
Lembah Gumanti	-	8
Hiliran Gumanti	-	1
Payung Sekaki	-	-
Tigo Lurah	-	-
Lembang Jaya	-	2
Danau Kembar	-	-
Gunung Talang	-	2
Bukit Sundi	-	1
IX Koto Sungai Lasi	-	-
Kubung	-	-
X Koto Diatas	-	-
X Koto Singkarak	-	3
Junjung Sirih	-	-
Kabupaten Solok	-	17

Sumber/Source : Survei Bidang Jasa Pariwisata/Survey of Tourism Services Sector

TRANSPORTASI DAN KOMUNIKASI

Transportation and Communication

BAB Chapter 08

700,04 Km

Permukaan Jalan Kabupaten Solok berjenis ASPAL pada Tahun 2021

Solok Regency Road Surface is in the form of ASPHALT in 2021

60

JUMLAH

Kendaraan Mengurus KEUR 2021

KABUPATEN SOLOK

Number of Vehicles in Solok Regency, 2021

BUS & MINIBUS

Bus & Minibus

365

TRUK


Truck

1.250

PICK UP

Pick Up

3.778



PENJELASAN TEKNIS

1. Kendaraan bermotor adalah setiap kendaraan yang digerakkan oleh peralatan teknik yang ada pada kendaraan tersebut, biasanya digunakan untuk angkutan orang atau barang di atas jalan raya selain kendaraan yang berjalan di atas rel. Kendaraan bermotor yang dicatat adalah semua jenis kendaraan kecuali kendaraan bermotor TNI/Polri dan Korps Diplomatik.
2. Mobil penumpang adalah setiap kendaraan bermotor yang dilengkapi dengan tempat duduk untuk sebanyak-banyaknya delapan orang, tidak termasuk tempat duduk untuk pengemudi, baik dilengkapi atau tidak dilengkapi bagasi.
3. Mobil bis adalah setiap kendaraan bermotor yang dilengkapi dengan tempat duduk untuk lebih dari delapan orang, tidak termasuk tempat duduk untuk pengemudi, baik dilengkapi atau tidak dilengkapi bagasi.
4. Mobil truk adalah setiap kendaraan bermotor yang digunakan untuk angkutan barang, selain mobil penumpang, mobil bis dan kendaraan bermotor roda dua.
5. Kereta api adalah kendaraan dengan tenaga gerak (listrik, diesel atau tenaga uap) yang berjalan sendiri maupun dirangkaikan dengan kendaraan lain, yang akan atau sedang bergerak di atas rel, terdiri dari kereta penumpang dan kereta barang.
6. Kilometer penumpang adalah

TECHNICAL NOTES

1. *Motor vehicles are any kind of vehicles motorized by machine set up in those vehicles, they are usually used for transporting peoples or goods on roads except vehicles moving along a railway line. The data cover all kinds of motor vehicles except those belong to Indonesia Army Force Indonesian State Police and Diplomatic Corps.*
2. *Passenger cars are any motor vehicles with no more than eight seats, excluding seat for driver, it can be with or without hoot.*
3. *Buses are large passenger cars having seats for more than eight passengers, excluding seat for driver, it can be with or without hoot.*
4. *Trucks are any motor vehicles used to transport goods excluding passenger cars, buses, and motorcycles.*
5. *Train is a coach or a number of coaches joined together, moving along a railway line. It can be passenger train or freight train.*
6. *Passenger kilometer is total*

- jumlah kilometer dari semua penumpang yang berangkat. Besaran ini merupakan penjumlahan jarak asal tujuan masing-masing penumpang.
7. Rata-rata jarak perjalanan per penumpang adalah rata-rata yang ditempuh oleh setiap penumpang, atau jumlah kilometer penumpang dibagi dengan jumlah penumpang berangkat.
 8. Kilometer ton adalah jumlah kilometer semua ton yang diangkut. Besaran ini merupakan hasil penjumlahan jarak asal tujuan masing-masing barang dalam ton.
 9. Rata-rata jarak angkut barang adalah rata-rata jarak yang ditempuh oleh setiap ton barang atau jumlah kilometer ton dibagi dengan ton dimuat.
 10. Kunjungan kapal adalah kapal yang datang di pelabuhan baik untuk berlabuh di perairan maupun bersandar di dermaga.
 11. Gross Ton (GT) adalah volume ruangan kapal dalam m³, kecuali terowongan, lubang poros balingbaling, tempat jangkar, dan alas ganda.
 12. Sertifikat Operator Pesawat Udara adalah tanda bukti terpenuhinya standar dan prosedur dalam pengoperasian pesawat udara oleh perusahaan angkutan udara niaga.
 13. Sertifikat Pengoperasian Pesawat Udara adalah tanda bukti terpenuhinya standar dan prosedur dalam pengoperasian pesawat udara untuk kegiatan angkutan udara bukan niaga.
 14. Kantor Pos adalah tempat pemberi
- kilometers of all departing passenger. This measurement is the sum of distance between the place of origin and the place of destination taken by all passengers.*
7. *Mean distance of journey per passenger is mean distance taken by each passenger or total of passenger-kilometer divided by the number of departing passengers.*
 8. *Ton-kilometer is total kilometer of all cargoes carried. This is the sum of distance from area of origin to area of destination for each ton of cargoes.*
 9. *Mean distance of cargoes loaded is mean distance of each ton of cargoes loaded or total tonkilometer divided by total ton of cargoes loaded.*
 10. *Ship call is a ship arriving at a port either for mooring or berthing.*
 11. *Gross Ton (GT) is total volume of all room in a ship (m³), excluding the volume of tunnel, the axle of propellers, the anchor, and the chain locker.*
 12. *Aircraft Operator Certificate (AOC) is clearance of compliance to the standards and procedures in aircraft operations by the commercial air transport companies.*
 13. *Operating Certificate (OC) is clearance of compliance to the standards and procedures in aircraft operations for non commercial air transport activities.*
 14. *Post Office is a service provider*

pelayanan komunikasi tertulis dan atau surat elektronik, layanan paket, layanan logistik, layanan transaksi keuangan, dan layanan keagenan pos untuk kepentingan umum. Rumah pos berfungsi sama seperti kantor pos dan kantor pos pembantu, bedanya rumah pos biasanya terletak di daerah terpencil pembantu, bedanya rumah pos biasanya terletak di daerah terpencil.

facility of written communication and or electronic mail, parcel service, logistics services, financial transaction services, and postal services to the public. Postal house has the same function as the post office and subsidiary of post office, the difference is that postal house is usually located in remote areas.

15. Telekomunikasi adalah setiap pemancaran, pengiriman dan atau penerimaan dari setiap informasi dalam bentuk tanda-tanda, isyarat, tulisan, gambar, suara dan bunyi melalui sistem kawat, optik, radio atau sistem elektromagnetik lainnya.
16. Jaringan telekomunikasi adalah rangkaian perangkat telekomunikasi dan kelengkapannya yang digunakan dalam bertelekomunikasi.
17. Telepon tetap kabel dalam Susenas disebut telepon rumah adalah jaringan telekomunikasi menggunakan perangkat telepon tetap dengan kabel yang secara umum diatur oleh standar-standar teknis dengan menggunakan suatu nomor telepon, dikenal pula sebagai Public Switched Telephone Network (PSTN). Pada umumnya dimanfaatkan untuk telepon rumah dan jaringan internet, memiliki kemampuan menghantarkan sinyal dengan kuat dan jelas dengan biaya yang relatif lebih murah.
18. Telepon bergerak seluler adalah perangkat telekomunikasi

15. *Telecommunication includes every transmitting, delivering and or receiving from every information of marking, signal, article, picture, sound and voice through strand of wire system, optic, radio or other electromagnetic system.*
16. *Telecommunication network is peripheral network of telecommunication and its equipment used in the means of telecommunication.*
17. *Fixed line telephone based on Susenas called home phone is a telecommunication network using fixed line telephone device which is generally regulated by technical standards, using a phone number, also known as the Public Switched Telephone Network (PSTN). It is generally used for home phone and Internet networks, has the ability to deliver a strong and clear signal with a relatively low cost.*
18. *Cellular mobile phone is an electronic telecommunication device which*

elektronik yang mempunyai kemampuan dasar yang sama dengan telepon tetap kabel, namun dapat dibawa ke mana-mana (portable, mobile) dan tidak perlu disambungkan dengan jaringan telekomunikasi kabel. Selain berfungsi sebagai telepon, telepon seluler modern biasanya mendukung layanan tambahan seperti Short Messages Services (SMS), Multimedia Messages Service (MMS), e-mail dan akses Internet, aplikasi bisnis dan permainan, serta fotografi. Saat ini, Indonesia mempunyai dua system jaringan telepon bergerak seluler yaitu Global System for Mobile Telecommunications (GSM) dan CDMA.

has the same basic capabilities with fixed cables, but can be taken anywhere (portable, mobile) and does not need to be connected to the wired telecommunications networks. In addition to functioning as a telephone, modern mobile phone typically supports additional services such as Short Messages Services (SMS), Multimedia Messages Service (MMS), e-mail and access to the Internet, business applications and games, as well as photography. Currently, Indonesia has two cellular mobile telephone network system that are GSM (Global System for Mobile Telecommunications) and Code Division Multiple Access (CDMA).

19. internet adalah sebuah jaringan komputer publik di seluruh dunia. internet menyediakan akses ke sejumlah layanan komunikasi termasuk World Wide Web dan membawa email, berita, hiburan dan file data.
20. Penyiaran Radio mencakup penyiaran sinyal suara melalui studio penyiaran radio dan fasilitas untuk transmisi program yang berhubungan dengan masyarakat, termasuk mengumpulkan dan menyalurkan program melalui kabel atau satelit, internet (stasiun radio I net), termasuk penyiaran data yang terintegrasi dengan penyiaran radio.
21. Penyiaran dan pemrograman televisi mencakup pembuatan program saluran televisi lengkap dari komponen program yang

19. *The internet is a worldwide public computer network. It provides access to a number of communication services including the World Wide Web and carries email, news, entertainment and data files.*
20. *Radio broadcasting includes voice signals broadcasting through radio broadcasting studios and facilities for the programs transmission related to the community, including collecting and distributing programs via cable or satellite, internet (internet radio station), including integrated data broadcasting with radio broadcasting.*
21. *Broadcasting and television programming includes the manufacture of a complete television channel program from purchased*

dibeli (seperti film, dokumenter, dan lainlain), komponen program yang dihasilkan sendiri (seperti berita lokal, laporan langsung) atau kombinasi keduanya, pemrograman dari saluran video atas dasar permintaan, dan penyiaran data yang diintegrasikan dengan siaran televisi. Program televisi lengkap dapat disiarkan sendiri atau melalui distribusi pihak ke tiga, seperti perusahaan kabel atau provider televisi satelit. Pemrograman dapat bersifat umum atau khusus (misalnya format terbatas seperti program berita, olah raga, pendidikan atau program yang ditujukan untuk anak muda), dapat dibuat dengan bebas tersedia untuk pemakai atau dapat hanya tersedia atas dasar langganan.

22. Penerbitan surat kabar, jurnal, dan buletin/Majalah mencakup usaha penerbitan surat kabar dan surat kabar iklan, jurnal, buletin, majalah umum dan teknis, komik termasuk penerbitan jadwal radio dan televisi, dan sebagainya.
23. Koran atau surat kabar adalah suatu penerbitan yang ringan dan mudah dibuang, biasanya dicetak pada kertas berbiaya rendah yang disebut kertas koran, yang berisi berita-berita terkini dalam berbagai topik. Topiknya bisa berupa even politik, kriminalitas, olahraga, tajuk rencana, dan cuaca. Jenis surat kabar umum biasanya diterbitkan setiap hari, kecuali pada hari-hari libur. Surat kabar sore juga umum

program components (such as films, documentaries, etc.), own produced program components (such as local news, live reports) or a combination of both, the programming of the video channel on the basis of demand, and data broadcasting integrated with television broadcasting. Complete television program can broadcast their own or through a third party distribution, such as cable companies or satellite television providers. Programming can be general or specific (e.g. limited formats such as news programs, sports, education or programs aimed at young people), can be made freely available to users or can only available on a subscription basis.

22. *Newspapers, journals, and bulletin/magazine publishing include newspapers and newspaper advertisements, journals, bulletin, general and technical magazines, comic, including radio and television schedule publishing, and so on.*
23. *Newspaper is a lightweight publication but easily disposed of, usually printed on low-cost paper called newsprint, containing the latest news on various topics. Topics can include political events, crime, sports, editorials, and weather. Common types of newspapers are usually published daily, except on holidays. Afternoon newspapers are also common in some countries. In addition, there is also a weekly*

di beberapa negara. Selain itu, juga terdapat surat kabar mingguan yang biasanya lebih kecil dan kurang prestisius dibandingkan dengan surat kabar harian dan isinya biasanya lebih bersifat hiburan.

24. Tabloid adalah istilah suatu format surat kabar yang lebih kecil (597 mm × 375 mm) dari ukuran standar koran harian. Istilah ini biasanya dikaitkan dengan penerbitan surat kabar reguler non harian (bias mingguan, dwimingguan, dll), yang terfokus pada hal-hal yang lebih “tidak serius”, terutama masalah selebritas, olah raga, kriminal, dll.
25. Jurnal adalah majalah yang khusus memuat artikel dalam suatu bidang ilmu tertentu.
26. Buletin adalah publikasi organisasi yang mengangkat perkembangan suatu topik atau aspek tertentu dan diterbitkan/dipublikasikan secara teratur (berkala) dalam waktu yang relatif singkat (harian hingga bulanan). Buletin ditujukan kepada khalayak yang lebih sempit, yang berkaitan dengan bidang tertentu saja. Tulisan dalam bulletin umumnya singkat dan padat (mirip berita), menggunakan bahasa yang formal, dan banyak istilah teknis berkaitan dengan bidang tersebut.
27. Majalah adalah penerbitan berkala yang berisi bermacam-macam artikel dalam subyek yang bervariasi. Majalah biasa diterbitkan mingguan, dwimingguan atau bulanan. Majalah biasanya memiliki artikel mengenai topik populer yang ditujukan kepada masyarakat *newspaper that is usually smaller and less prestigious than the daily newspaper and its contents are usually more entertainment.*
24. *Tabloid is a smaller term format of newspaper (597 mm × 375 mm) than a standard size daily newspaper. This term is usually associated with the publishing of non-daily regular newspapers (can be weekly, biweekly, etc.), which focus on the things that are “not too serious”, especially the problem of celebrity, sports, crime, etc.*
25. *Journal is a special magazine that publish an article in a particular field of science.*
26. *Bulletin is a publication of an organization that raised the development of a particular topic or aspect and issued/published regularly (periodically) in a relatively short time (daily to monthly). Bulletin is addressed to a narrower audience, which relates to a particular field. Posts in bulletin are generally short and concise (similar to news), using formal language and a lot of technical terms related to the field.*
27. *Magazine is a periodical publication containing a variety of articles on varied subjects. Regular magazine published weekly, biweekly or monthly. Magazines usually have articles on popular topics which are addressed to the general public and written in a style that is easily*

umum dan ditulis dengan gaya bahasa yang mudah dimengerti oleh banyak orang.

28. Oplah adalah jumlah barang yang tercetak dalam satuan eksemplar.
29. Bioskop adalah pertunjukkan yang diperlihatkan dengan gambar (film) yang disorot sehingga dapat bergerak. Bioskop juga diartikan sebagai tempat untuk menonton pertunjukkan film dengan menggunakan layar lebar, dimana gambar film diproyeksikan pada sebuah layar menggunakan proyektor.

understood by many people.

28. *The circulation is the number of items printed in units of copies.*
29. *Cinema is a show that is shown with the image (film) highlighted so it can move. Cinema also be interpreted as a place to watch the shows using a wide screen movies, where the film images projected onto a screen using a projector.*

ULASAN

DESCRIPTION

Transportasi

Panjang jalan Kabupaten Solok pada tahun 2021 adalah 1.172,51 km, sepanjang 700,04 km telah dilapisi aspal. Sedangkan dilihat dari kondisi jalan 416,51 km dalam kondisi baik, 285,78 km dalam kondisi sedang, 82,74 km dalam kondisi rusak, dan 387,48 rusak berat.

Transportation

The length of road of Solok Regency in 2021 was 1,172.51 km, the majority of road 700,04 km road surface are paved. According to the condition of road, 416.51 was good, 285.78 km moderate, 82.74 km damage, and 387.48 were severely damaged.

Komunikasi

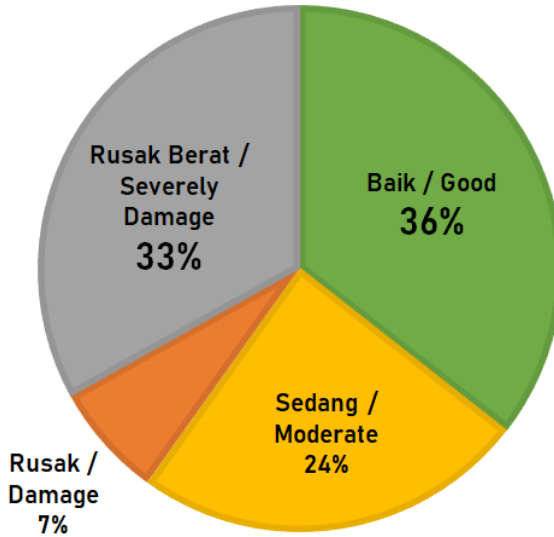
Di Kabupaten Solok pada tahun 2021 terdapat 121 menara telekomunikasi dari berbagai provider yang tersebar di seluruh kecamatan di Kabupaten Solok.

Communication

In Solok Regency in 2021 there will be 121 telecommunication towers from various providers spread across all sub-districts in Solok Regency.

Gambar 8.1
Figures

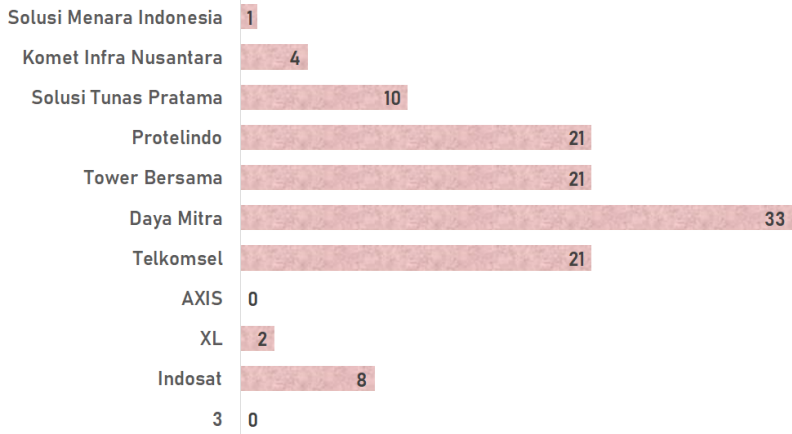
Panjang Jalan Menurut Kondisi Jalan di Kabupaten Solok (km), 2021
Length of Roads by Condition in Solok Regency (km), 2021



Sumber/Source : Dinas Pekerjaan Umum dan Penataan Ruang Kabupaten Solok/Public Work Spatial Planning Service of Solok Regency

Gambar 8.2
Figures

Jumlah Menara Telekomunikasi Menurut Penyedia di Kabupaten Solok, 2021
The Number of Telecommunication Tower by Provider in Solok Regency, 2021



Sumber/Source : PT.Pos Indonesia (Persero) Solok/Post Office of Solok

8.1 TRANSPORTASI TRANSPORTATION

Tabel 8.1.1 **Panjang Jalan Menurut Tingkat Kewenangan Pemerintahan di Kabupaten Solok (km), 2019–2021**
Table 8.1.1 **Length of Roads by Level of Government Authority in Solok Regency (km), 2019–2021**

Tingkat Kewenangan Pemerintahan <i>Level of Government Authority</i>	2019	2020	2021
(1)	(2)	(3)	(4)
Negara/ <i>State</i>	131,03	131,03	131,03
Provinsi/ <i>Province</i>	130,85	130,85	130,85
Kabupaten/Kota <i>Regency/Municipality</i>	1 172,51	1 172,51	1 172,51
Jumlah/Total	1 434,39	1 434,39	1 434,39

Sumber/*Source* : Dinas Pekerjaan Umum dan Penataan Ruang Kabupaten Solok/*Public Work Spatial Planning Service of Solok Regency*

Tabel 8.1.2 Panjang Jalan Menurut Jenis Permukaan Jalan di Kabupaten Solok (km), 2019–2021
Table *Length of Roads by Type of Road Surface in Solok Regency (km), 2019–2021*

Jenis Permukaan Jalan <i>Type of Road Surface</i>	2019	2020	2021
(1)	(2)	(3)	(4)
Aspal/ <i>Paved</i>	1 067,68	788,11	700,04
Kerikil/ <i>Gravel</i>	72,57	49,91	161,02
Tanah/ <i>Soil</i>	277,58	334,50	311,45
Lainnya/ <i>Others</i>	16,56	-	-
Jumlah/<i>Total</i>	1 434,39	1 172,52	1 172,51

Sumber/*Source* : Dinas Pekerjaan Umum dan Penataan Ruang Kabupaten Solok/*Public Work Spatial Planning Service of Solok Regency*

Tabel 8.1.3 Panjang Jalan Menurut Kondisi Jalan di Kabupaten Solok (km), 2019–2021
Table 8.1.3 Length of Roads by Condition in Solok Regency (km), 2019–2021

Kondisi Jalan Condition of Roads	2019	2020	2021
(1)	(2)	(3)	(4)
Baik/Good	707,16	542,99	416,51
Sedang/Moderate	228,74	146,20	285,78
Rusak/Damage	159,99	101,88	82,74
Rusak Berat/Severely Damage	338,50	338,60	387,48
Jumlah/Total	1 434,39	1 172,51	1 172,51

Sumber/Source : Dinas Pekerjaan Umum dan Penataan Ruang Kabupaten Solok/Public Work Spatial Planning Service of Solok Regency

Tabel 8.1.4 **Panjang Jalan Menurut yang Berwenang Mengelolanya di Kabupaten Solok (km), 2021**
Length of Roads by Level of Government Authority in Solok Regency (km), 2021

	Klasifikasi <i>Classification</i>	Negara <i>State</i>	Provinsi <i>Province</i>	Kabupaten/Kota <i>Regency/City</i>	Jumlah <i>Total</i>
	(1)	(2)	(3)	(4)	(5)
1	Aspal / <i>Asphalled</i>	131,03	114,29	700,04	964,34
2	Kerikil / <i>Grave</i>	-	-	161,02	165,87
3	Tanah / <i>Underscription</i>	-	-	311,446	287,62
4	Lainnya / <i>Others</i>	-	16,56	-	16,56
	2021	131,03	130,85	1 172,51	1 434,39
	2020	131,03	130,85	1 172,51	1 434,39

Sumber/Source : Dinas Pekerjaan Umum dan Penataan Ruang Kabupaten Solok/*Public Work Spatial Planning Service of Solok Regency*

Tabel
Table 8.1.5**Panjang Jalan dan Kondisi Menurut yang Berwenang Mengelolanya di Kabupaten Solok, 2021**
Length and Condition of Roads by Level of Government Authority in Solok Regency, 2021

	Kondisi <i>Condition</i>	Negara <i>State</i>	Pemerintahan yang Berwenang Mengelola <i>Level Government Authority</i>		Jumlah <i>Total</i>
			Provinsi <i>Province</i>	Kabupaten/Kota <i>Regency/City</i>	
	(1)	(2)	(3)	(4)	(5)
1	Baik / <i>Good</i>	543,00	...
2	Sedang / <i>Moderate</i>	146,20	...
3	Rusak / <i>Damage</i>	101,88	...
4	Rusak Berat / <i>Heavily Damaged</i>	381,44	...
	2021	1 172,51	...
	2020	131,03	130,85	1 172,51	1 434,39

Sumber/Source : Dinas Pekerjaan Umum dan Penataan Ruang Kabupaten Solok/*Public Work Spatial Planning Service of Solok Regency*

Tabel 8.1.6 **Panjang Jalan dan Kelas Menurut yang Berwenang Mengelolanya di Kabupaten Solok(km), 2020**
Table **Length and Clasification of Roads by Level of Government Authority in Solok Regency, 2021**

Kelas Class	Pemerintahan yang Berwenang Mengelola Level of Government Authority			Jumlah Total
	Negara State	Provinsi Province	Kabupaten/Kota Regency/City	
(2)	(3)	(4)	(5)	(6)
Kelas I/Class I
Kelas II/Class II
Kelas III/Class III
Kelas IIIA/Class IIIA
Kelas IV/Class IV
Kelas V/Class V
Kelas yang tidak terperinci/ Not Clasified	1 172,51	...
2021	1 172,51	...
2020	131,03	130,85	1 172,51	1 434,39

Sumber/Source : Dinas Pekerjaan Umum dan Penataan Ruang Kabupaten Solok/Public Work Spatial Planning Service of Solok Regency

Tabel
Table 8.1.7**Perkembangan Ruas Jalan Menurut Kecamatan di Kabupaten Solok (km), 2021**
The Development of The Road by Sub District Solok Regency (km), 2021

Kecamatan Subdistrict	Jumlah Number	Panjang Jalan Lenght	Aspal Asphalled	Kerikil Grave	Tanah
(1)	(2)	(3)	(4)	(5)	(6)
Pantai Cermin	19	56,35	36,05	6,87	13,43
Lembah Gumanti	21	87,48	44,50	28,32	14,47
Hiliran Gumanti	19	170,20	49,69	13,11	107,40
Payung Sekaki	10	55,00	13,24	5,53	9,45
Tigo Lurah	18	193,70	69,05	26,27	97,89
Lembang Jaya	14	57,40	41,94	10,64	4,83
Danau Kembar	7	42,80	33,82	2,54	6,45
Gunung Talang	27	98,73	79,59	18,25	4,39
Bukit Sundi	12	37,60	32,04	5,56	3,00
IX Koto Sungai Lasi	12	43,10	39,37	2,01	1,72
Kubung	33	102,95	83,46	9,76	9,73
X Koto Diatas	25	114,90	68,39	20,90	25,61
X Koto Singkarak	25	103,00	79,26	8,84	14,90
Junjung Sirih	2	10,80	7,17	2,45	1,19
2021	244	1 174,01	677,57	161,05	314,46
2020	244	1 172,51	719,00	165,88	287,63

Sumber/Source : Dinas Pekerjaan Umum dan Penataan Ruang Kabupaten Solok/Public Work Spatial Planning Service of Solok Regency

Tabel 8.1.8 Banyaknya Jembatan pada Jalan Kabupaten Menurut Kecamatan di Kabupaten Solok, 2021
Number of Bridges at Regency Bridges by Sub District in Solok Regency, 2021

Kecamatan Subdistrict	Jumlah Number	Panjang Jembatan Lenght (m)
(1)	(2)	(3)
Pantai Cermin	9	13,22
Lembah Gumanti	19	30,16
Hiliran Gumanti	15	47,45
Payung Sekaki	12	26,62
Tigo Lurah	23	164,05
Lembang Jaya	13	21,87
Danau Kembar	2	2,50
Gunung Talang	16	45,05
Bukit Sundi	11	27,95
IX Koto Sungai Lasi	18	33,20
Kubung	31	53,03
X Koto Diatas	18	57,79
X Koto Singkarak	13	35,20
Junjung Sirih	-	-
2021	200	588,09
2020	207	2 233,30

Sumber/Source : Dinas Pekerjaan Umum dan Penataan Ruang Kabupaten Solok/Public Work Spatial Planning Service of Solok Regency

Tabel
Table 8.1.9**Data Jumlah Kendaraan Menurut Jenis di Kabupaten Solok Mengurus Keur, 2021**
The Number of Vehicles by Type in Solok Regency, 2021

Kecamatan Subdistrict	Truk Truck	Pick Up Pick Up	Bus & Minibus Bus & Minibus
(1)	(2)	(3)	(4)
Januari/January	-	-	-
Februari/February	94	268	44
Maret/March	178	602	40
April/April	149	244	33
Mei/May	99	257	29
Juni/June	136	552	58
Juli/July	108	340	37
Agustus/August	77	256	20
September/September	111	357	26
Oktober/October	135	348	19
November/November	135	316	26
Desember/December	59	242	32
2021	1 250	3 778	365
2020	1 387	3 677	334

Sumber/Source : Dinas Perhubungan Kabupaten Solok/Transportation Service of Solok Regency

Tabel 8.1.10 **Banyaknya Kendaraan Roda 4 yang Membayar Pajak di Kabupaten Solok, 2021**
Table 8.1.10 **Number of Cars That Pay Tax in Solok Regency, 2021**

<i>Bulan Month</i>	<i>Kendaraan Vehicle</i>	<i>Jumlah Number</i>	<i>Realisasi PKB PKB Realization (Rp.)</i>
(1)	(2)	(3)	
Januari/January	792		1 499 033 050
Februari/February	693		1 373 081 050
Maret/March	822		1 528 273 150
April/April	729		1 275 006 650
Mei/May	653		1 281 536 800
Juni/June	877		1 794 580 100
Juli/July	809		1 636 781 500
Agustus/August	773		1 414 105 500
September/September	834		1 556 963 850
Oktober/October	875		1 707 449 200
November/November	1 057		1 981 988 250
Desember/December	1 205		2 139 976 050
2021	10 119		19 188 775 150
2020	9 684		17 009 612 450

Sumber/Source : Samsat Kabupaten Solok/Samsat of Solok Regency

Tabel
Table 8.1.11

Banyaknya Kendaraan Roda 2 yang Membayar Pajak di Kabupaten Solok, 2021
Number of Motorcycles That Pay Tax in Solok Regency, 2021

<i>Bulan</i> <i>Month</i>	<i>Kendaraan</i> <i>Vehicle</i>	<i>Jumlah</i> <i>Number</i>	<i>Realisasi PKB</i> <i>PKB Realization (Rp.)</i>
(1)	(2)	(3)	
Januari/January	2 059	437 216 200	
Februari/February	2 100	454 220 050	
Maret/March	2 166	475 664 400	
April/April	1 981	436 426 900	
Mei/May	1 867	407 367 050	
Juni/June	2 581	604 406 700	
Juli/July	2 321	499 780 900	
Agustus/August	2 445	531 788 450	
September/September	2 302	486 002 100	
Oktober/October	2 282	510 754 550	
November/November	2 497	557 576 850	
Desember/December	2 459	555 873 700	
2021	27 060	5 957 074 850	
2020	25 216	5 389 867 600	

Sumber/Source : Samsat Kabupaten Solok/Samsat of Solok Regency

Tabel
Table 8.1.12**Banyaknya Pemasukan BBNKB Roda 4 di Kabupaten Solok, 2021**
Number of Insurance Fee For Conversion of Ownership For Cars in Solok Regency, 2021

<i>Bulan</i> <i>Month</i>	<i>Kendaraan</i> <i>Vehicle</i>	<i>Jumlah</i> <i>Number</i>	<i>Realisasi PKB</i> <i>PKB Realization (Rp.)</i>
(1)	(2)		(3)
Januari/January	76		452 891 800
Februari/February	110		656 956 400
Maret/March	135		627 139 800
April/April	131		806 487 150
Mei/May	99		589 738650
Juni/June	157		833 922 700
Juli/July	148		636 183 700
Agustus/August	115		570 440 200
September/September	131		693 721 400
Oktober/October	168		599 697 800
November/November	231		613 800 000
Desember/December	291		659 920 000
2021	1 792		7 740 899 600
2020	1 468		492 963 250

Sumber/Source : Samsat Kabupaten Solok/Samsat of Solok Regency

Tabel
Table 8.1.13**Banyaknya Pemasukan BBNKB Roda 2 di Kabupaten Solok, 2021**
Number of Insurance Fee For Conversion of Ownership For Motor Cycles in Solok Regency, 2021

<i>Bulan</i> <i>Month</i>	<i>Kendaraan</i> <i>Vehicle</i>	<i>Jumlah</i> <i>Number</i>	<i>Realisasi PKB</i> <i>PKB Realization (Rp.)</i>
(1)	(2)	(3)	
Januari/January	301		366 666 500
Februari/February	442		610 228 250
Maret/March	297		395 586 800
April/April	327		451 214 150
Mei/May	359		502 061 800
Juni/June	449		590 298 950
Juli/July	265		355 174 750
Agustus/August	357		480 628 150
September/September	347		440 780 300
Oktober/October	335		453 327 100
November/November	368		438 260 000
Desember/December	426		508 370 000
2021	4 273		5 592 596 750
2020	608		30 743 550

Sumber/Source : Samsat Kabupaten Solok/Samsat of Solok Regency

Tabel 8.1.14 **Banyaknya SW Jasa Raharja di Kabupaten Solok, 2021**
Table 8.1.14 **Number of Jasa Raharja Insurance in Solok Regency, 2021**

<i>Bulan</i> <i>Month</i>	<i>Kendaraan</i> <i>Vehicle</i>	<i>Jumlah</i> <i>Number</i>
		<i>Realisasi PKB</i> <i>PKB Realization (Rp.)</i>
(1)	(2)	(3)
Januari/January	2 576	227 488 850
Februari/February	2 237	192 488 050
Maret/March	2 687	232 796 200
April/April	2 300	191 141 750
Mei/May	2 061	168 949 750
Juni/June	2 852	231 255 700
Juli/July	2 759	226 396 900
Agustus/August	2 769	224 042 050
September/September	2 771	244 085 600
Oktober/October	2 728	242 570 700
November/November	3 148	283 124 100
Desember/December	3 245	308 566 100
2021	32 133	2 772 581 750
2020	33 374	2 663 243 800

Sumber/Source : Samsat Kabupaten Solok/Samsat of Solok Regency

8.2 KOMUNIKASI COMMUNICATION

Tabel 8.2.1 **Lalu Lintas Surat Melalui Kantor PT.Pos Indonesia (Persero) Solok, 2021**
Traffic of Mail Letter via Post Office of Solok, 2021

Bulan Month	Surat Biasa Ordinary Letter		Kilat Express	
	Dikirim Sent	Diterima Received	Dikirim Sent	Diterima Received
(1)	(2)	(3)	(4)	(5)
Januari/January	28	12	828	2408
Februari/February	17	11	505	2808
Maret/March	-	28	442	3998
April/April	12	-	811	3814
Mei/May	36	38	513	4871
Juni/June	23	19	711	4888
Juli/July	28	27	644	3927
Agustus/August	37	24	3 227	8442
September/September	40	22	1486	4667
Oktober/October	44	14	1221	4778
November/November	-	19	1189	3899
Desember/December	39	20	1107	4883
2021	304	234	13 784	53 383
2020	278	192	9 688	60 059

Lanjutan tabel/Continued table 8.2.1

Bulan Month	Tercatat Registered		Luar Negeri Foreign	
	Dikirim Sent	Diterima Received	Dikirim Sent	Diterima Received
(1)	(2)	(3)	(4)	(5)
Januari/January	2	-	1	52
Februari/February	6	35	-	-
Maret/March	-	-	3	31
April/April	3	-	4	45
Mei/May	4	21	1	13
Juni/June	7	61	2	12
Juli/July	-	-	1	-
Agustus/August	2	-	4	22
September/September	4	-	6	21
Oktober/October	6	11	3	35
November/November	2	-	6	13
Desember/December	8	21	7	11
2021	44	9	38	25
2020	46	244	29	549

Catatan : Wilayah cakupan data adalah Kota Solok, Kabupaten Solok, dan Solok Selatan (Data tidak dapat dipisah hanya Kabupaten Solok saja)

Sumber/Source : PT.Pos Indonesia (Persero) Solok/Post Office of Solok

Tabel
Table 8.2.2**Lalu Lintas Paket Pos Melalui Kantor PT.Pos Indonesia
(Persero) Solok, 2021**
Trafic of Packet of Mail Letter via Post Office of Solok, 2021

Bulan Month	Dikirim Untuk Sent To		Jumlah Total
	Dalam Negeri Domestic	Luar Negeri Foreign	
(1)	(2)	(3)	(4)
Januari/January	112	1	113
Februari/February	201	2	203
Maret/March	212	1	213
April/April	431	-	431
Mei/May	611	2	613
Juni/June	811	6	817
Juli/July	211	-	211
Agustus/August	112	2	114
September/September	189	9	198
Oktober/October	211	-	211
November/November	212	-	212
Desember/December	112	4	116
2021	3 425	27	3 452
2020	4 4321	29	4 460

Catatan : Wilayah cakupan data adalah Kota Solok, Kabupaten Solok, dan Solok Selatan (Data tidak dapat dipisah hanya Kabupaten Solok saja)

Sumber/Source : PT.Pos Indonesia (Persero) Solok/Post Office of Solok

Lanjutan tabel/Continued table 8.2.2

Bulan Month	Diterima Dari Received From		Jumlah Total
	Dalam Negeri Domestic	Luar Negeri Foreign	
(1)	(2)	(3)	(4)
Januari/January	5 845	40	5 885
Februari/February	6 121	43	6 164
Maret/March	5 932	35	5 967
April/April	6 022	90	6 112
Mei/May	5 824	63	5 887
Juni/June	5 762	60	5 822
Juli/July	5 639	19	5 658
Agustus/August	5 701	15	5 716
September/September	6 111	33	6 144
Oktober/October	8 217	30	8 247
November/November	3 191	17	3 208
Desember/December	5 612	10	5 622
2021	69 977	455	70 432
2020	60 034	549	60 583

Catatan : Wilayah cakupan data adalah Kota Solok, Kabupaten Solok, dan Solok Selatan (Data tidak dapat dipisah hanya Kabupaten Solok saja)

Sumber/Source : PT.Pos Indonesia (Persero) Solok/Post Office of Solok

Tabel
Table 8.2.3

**Lalu Lintas Wesel Pos Dalam Negeri Melalui PT.Pos
Indonesia (Persero) Solok, 2021**
*Traffic of Domestic Money Order Via Post Office of Solok,
2021*

Bulan Month	Dikirim Sent		Diterima Received	
	Banyaknya Number	Nilai Value (Rp. 000)	Banyaknya Number	Nilai Value (Rp. 000)
(1)	(2)	(3)	(4)	(5)
Januari/January	279	427 282	447	442 524
Februari/February	277	498 480	504	612 935
Maret/March	313	501 233	479	467 975
April/April	330	471 542	387	365 708
Mei/May	227	252 739	400	438 652
Juni/June	345	45 192	416	450 916
Juli/July	312	342 756	478	552 868
Agustus/August	287	334 983	692	814 682
September/September	285	251 437	588	635 773
Oktober/October	243	195 234	535	587 274
November/November	229	219 938	506	554 255
Desember/December	169	236 110	532	619 073
2021	3 296	3 776 926	5 964	6 542 635
2020	1 604	1 752 349	4 797	4 411 673

Catatan : Wilayah cakupan data adalah Kota Solok, Kabupaten Solok, dan Solok Selatan (Data tidak dapat dipisah hanya Kabupaten Solok saja)

Sumber/Source : PT.Pos Indonesia (Persero) Solok/Post Office of Solok

Tabel
Table 8.2.4**Lalu Lintas Wesel Pos Luar Negeri Melalui PT.Pos
Indonesia (Persero) Solok, 2021**
Trafic of Foreign Money Order Via Post Office of Solok, 2021

Bulan Month	Dikirim Sent		Diterima Received	
	Banyaknya Number	Nilai Value (Rp. 000)	Banyaknya Number	Nilai Value (Rp. 000)
(1)	(2)	(3)	(4)	(5)
Januari/January	10	68 605	51	173 607
Februari/February	16	88 168	43	129 838
Maret/March	18	97 743	52	255 253
April/April	16	100 112	51	166 382
Mei/May	9	44 728	55	137 125
Juni/June	9	55 261	42	165 749
Juli/July	3	20 655	39	105 110
Agustus/August	9	74 785	35	73 012
September/September	10	47 768	44	122 435
Oktober/October	18	101 404	38	45 445
November/November	8	32 203	32	62 612
Desember/December	17	102 389	22	45 484
2021	143	833 821	504	1 482 052
2020	419	1 315 525	614	1 885 286

Catatan : Wilayah cakupan data adalah Kota Solok, Kabupaten Solok, dan Solok Selatan (Data tidak dapat dipisah hanya Kabupaten Solok saja)

Sumber/Source : PT.Pos Indonesia (Persero) Solok/Post Office of Solok

Tabel
Table 8.2.5**Jumlah Penerima Pensiun dan Nilai yang dibayarkan
pada PT.Pos Indonesia (Persero) Solok, 2021**
**Number Recipient of Pension and Value Paid at Post Office
of Solok, 2021**

Bulan <i>Month</i>	Dibayarkan <i>Payable</i>	
	Banyaknya <i>Number</i>	Nilai <i>Value Paid</i> (Rp. 000)
(1)	(2)	(3)
Januari/ <i>January</i>	223	390 122
Februari/ <i>February</i>	225	396 997
Maret/ <i>March</i>	230	406 084
April/ <i>April</i>	229	407 226
Mei/ <i>May</i>	229	409 416
Juni/ <i>June</i>	225	397 142
Juli/ <i>July</i>	217	387 082
Agustus/ <i>August</i>	220	388 162
September/ <i>September</i>	208	369 082
Oktober/ <i>October</i>	211	374 098
November/ <i>November</i>	213	383 593
Desember/ <i>December</i>	210	377 632
2021	2 640	4 686 636
2020	221	350 126

Catatan : Wilayah cakupan data adalah Kota Solok, Kabupaten Solok, dan Solok Selatan (Data tidak dapat dipisah hanya Kabupaten Solok saja)

Sumber/*Source* : PT.Pos Indonesia (Persero) Solok/*Post Office of Solok*

Tabel
Table 8.2.6**Jumlah Menara Telekomunikasi Menurut Kecamatan dan Penyedia di Kabupaten Solok, 2021**
The Number of Telecommunication Tower by Sub District and Provider in Solok Regency, 2021

<i>Kecamatan Sub District</i>	3	Indosat	XL	AXIS	Telkomsel	Daya Mitra
(1)	(2)	(3)	(4)	(5)	(6)	(7)
Pantai Cermin	-	1	-	-	1	1
Lembah Gum,anti	-	2	1	-	3	6
Hiliran Gumanti	-	-	-	-	1	1
Payung Sekaki	-	-	-	-	1	-
Tigo Lurah	-	-	-	-	-	-
Lembang Jaya	-	1	-	-	1	2
Danau Kembar	-	-	-	-	1	2
Gunung Talang	-	-	1	-	2	8
Bukit Sundi	-	1	-	-	1	1
IX Koto Sungai Lasi	-	-	-	-	-	2
Kubung	-	1	-	-	4	5
X Koto Diatas	-	1	-	-	2	-
X Koto Singkarak	-	1	-	-	2	4
Junjung Sirih	-	-	-	-	2	1
Kabupaten Solok	-	8	2	-	21	33

Lanjutan tabel / *Continued table 8.2.6*

Kecamatan <i>Sub District</i>	Tower Bersama	Prote lindo	Solusi Tunas Pratama	Komet Infra Nusantara	Solusi Menara Indonesia	Jumlah <i>Total</i>
(1)	(8)	(9)	(10)	(11)	(12)	(13)
Pantai Cermin	1	1	-	-	-	5
Lembah Gum,anti	3	3	2	1	-	21
Hiliran Gumanti	-	-	1	-	-	3
Payung Sekaki	-	1	-	-	-	2
Tigo Lurah	-	-	-	-	1	1
Lembang Jaya	-	1	-	-	-	5
Danau Kembar	1	1	1	-	-	6
Gunung Talang	3	3	-	2	-	19
Bukit Sundi	1	-	-	-	-	4
IX Koto Sungai Lasi	3	2	-	-	-	7
Kubung	3	4	2	1	-	20
X Koto Diatas	1	1	1	-	-	6
X Koto Singkarak	3	4	1	-	-	15
Junjung Sirih	2	-	2	-	-	7
Kabupaten Solok	21	21	10	4	1	121

Sumber/Source : Dinas Komunikasi dan Informatika Kabupaten Solok/*Communication and Informatics Service of Solok Regency*

KOPERASI DAN HARGA – HARGA

Cooperative and Prices

BAB

Chapter

09

JUMLAH

Koperasi 2021

KABUPATEN SOLOK

Number of Cooperative in Solok Regency, 2021

134

Koperasi
Cooperative

Harga Pembelian Gabah dan Beras BULOG

di AREA SOLOK 2021

Average Purchased Price of Paddy and Rice of Solok Regency, 2021

HARGA GABAH

Price of Paddy

Rp 6.000,-

HARGA BERAS

Price of Rice

Rp 12.500,-



PENJELASAN TEKNIS

1. Koperasi : Organisasi ekonomi yang dimiliki dan dioperasikan oleh seorang demi kepentingan bersama.
2. Survey Harga Produsen Perdesaan : Merupakan Salah Satu Cara Susevey di BPS yang Dilakukan Secara Bulanan. Pengumpulan Data Harga Tidak Terbatas Pada Harga Produsen Berbagai Hasil, Namun Juga Harga Eceran Barang Pertanian Serta Jasa yang Merupakan Bagian Biaya Proses Produksi Pertanian Serta Data Harga Konsumen Di Wilayah Perdesaan Yaitu Harga Barang dan Jasa yang di Butuhkan Pemerintah Desa.

TECHNICAL NOTES

1. *Cooperatives : Economic organizations owned and operated by a person for the common goods.*
2. *CPI id the indicator of inflation in Indonesia. Since January 2014, the CPI has been calculated from the 2012 Cost of Living Survey (CLS) of 82 citis, which covered 225-462 commodities.*
3. *CPI consists of 7 groups as follows: foodstuff; prepared food, beverages, and tobacco products; housing, water, electricity, gas and fuel; clothing; health; education, recreation, and sports; transportation, communication, and financial services.*

ULASAN

DESCRIPTION

Koperasi

Terdapat 62 koperasi di Kabupaten Solok pada tahun 2021, yaitu terdiri dari 27 Koperasi Unit Desa dan 35 Non Koperasi Unit Desa yang tersebar di seluruh Kecamatan di Kabupaten Solok.

Cooperative

There are 62 cooperatives in Solok Regency in 2021, consisting of 27 Villaae Unit Cooperative and 35 Non Villaae Unit Cooperative spread across all sub-districts in Solok Regency.

Harga

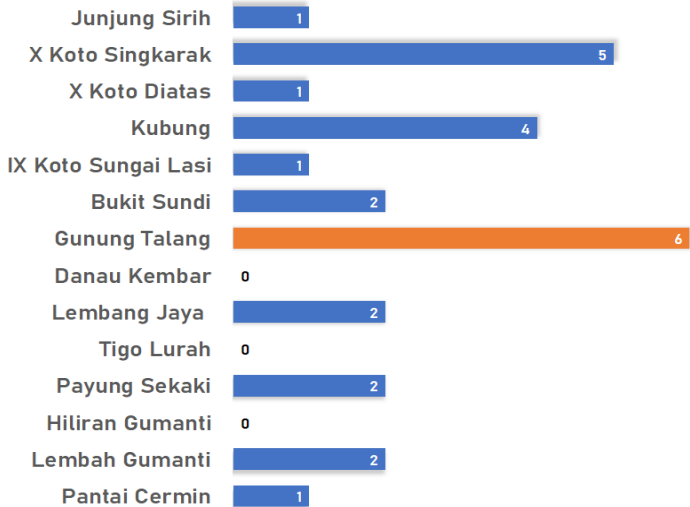
Harga produsen perdesaan subsektor tanaman hortikultura komoditi sayuran di Kabupaten Solok pada tahun 2021 mengalami fluktuasi setiap bulannya. Harga bawang merah besar yang tertinggi mencapai 2.325.000/100kg, yaitu terjadi pada bulan Mei 2021. Sedangkan harga tertinggi untuk cabai merah keriting mencapai 4.290.000/100kg pada bulan januari 2021.

Prices

Prices of rural producers in the horticultural crop sub-sector of vegetable commodities in Solok Regency in 2021 fluctuated every month. The highest price of large red onions reached 2,325,000/100kg, which occurred in May 2021. While the highest price for curly red chilies reached 4,290,000/100kg in January 2021.

Gambar 9.1
Figures

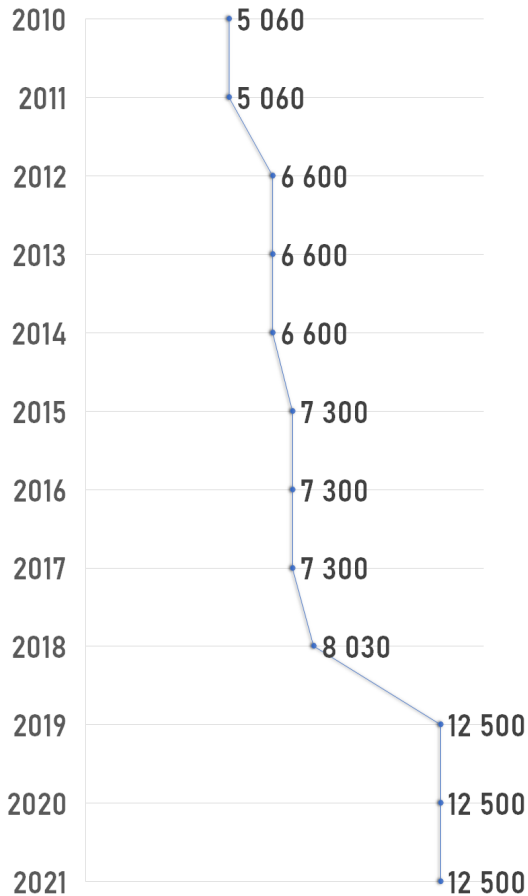
Banyaknya Koperasi Unit Desa Menurut Kecamatan di Kabupaten Solok, 2021
Number of Village Unit Cooperative by Subdistrict in Solok Regency, 2021



Sumber/Source : Dinas Koperasi,UKM,Perindustrian dan Perdagangan Kabupaten Solok/Cooperative,UKM and Trading Service Solok Regency

Gambar 9.2
Figures

Harga Pembelian Beras di Kabupaten Solok, 2010 - 2021
Rice Purchased Price in Solok Regency, 2010 - 2021



Sumber/Source :Perum Bulog-Sub Drive Solok/Perum Bulog-Sub Drive of Solok Regency

9.1 KOPERASI COOPERATIVE

Tabel 9.1.1 Banyaknya Koperasi dan Koperasi Unit Desa Menurut Kecamatan di Kabupaten Solok, 2021
Number of Cooperative and Village Unit Cooperative by Sub District in Solok Regency, 2021

<i>Kecamatan Sub District</i>	KUD Village Unit Cooperative	Koperasi Non KUD Non Village Unit Cooperative		
		KPN Civil Servant Cooperative	Kop. Pensiun Retired Cooperative	Primkopo Police Cooperative
(1)	(2)	(3)	(4)	(5)
Pantai Cermin	1	1	-	-
Lembah Gumanti	2	2	-	-
Hiliran Gumanti	-	-	-	-
Payung Sekaki	2	1	-	-
Tigo Lurah	-	-	-	-
Lembang Jaya	2	1	-	-
Danau Kembar	-	-	-	-
Gunung Talang	6	10	-	1
Bukit Sundi	2	2	-	-
IX Koto Sungai Lasi	1	1	-	-
Kubung	4	8	1	-
X Koto Diatas	1	3	-	-
X Koto Singkarak	5	3	1	-
Junjung Sirih	1	-	-	-
Kabupaten Solok	27	32	2	1

Lanjutan tabel/Continued Table 9.1.1

Kecamatan <i>Sub District</i>	Koperasi Non KUD <i>Non Village Unit Cooperative</i>			
	Primkopad <i>Army Cooperative</i>	Koperasi Wanita <i>Women Cooperative</i>	Koptan/KSU <i>Kopbun</i>	Koppoten <i>BMT</i>
(1)	(6)	(7)	(8)	(9)
Pantai Cermin	-	-	-	-
Lembah Gumanti	-	-	6	1
Hiliran Gumanti	-	-	3	-
Payung Sekaki	-	-	-	1
Tigo Lurah	-	-	1	-
Lembang Jaya	-	-	3	-
Danau Kembar	-	-	2	-
Gunung Talang	-	1	8	-
Bukit Sundi	-	-	1	-
IX Koto Sungai Lasi	-	-	-	-
Kubung	1	2	8	1
X Koto Diatas	-	-	3	-
X Koto Singkarak	-	-	2	2
Junjung Sirih	-	-	1	-
Kabupaten Solok	1	3	38	5

Lanjutan tabel/*Continued Table 9.1.1*

Kecamatan <i>Sub District</i>	Koperasi Non KUD <i>Non Village Unit Cooperative</i>				
	Koperasi Karyawan <i>Employe Coop.</i>	Koperasi Angkutan <i>Transport Coop.</i>	Koperasi Pasar <i>Market Coop.</i>	Kop. Simpan Pinjam <i>Credit Coop.</i>	Primko Veri Veteran <i>Coop.</i>
	(10)	(11)	(12)	(13)	(14)
Pantai Cermin	-	-	-	-	-
Lembah Gumanti	-	-	-	1	-
Hiliran Gumanti	-	-	-	1	-
Payung Sekaki	-	-	-	-	-
Tigo Lurah	-	-	-	-	-
Lembang Jaya	-	-	-	-	-
Danau Kembar	-	-	-	-	-
Gunung Talang	1	-	-	2	-
Bukit Sundi	-	-	-	1	-
IX Koto Sungai Lasi	-	-	-	1	-
Kubung	1	-	-	3	1
X Koto Diatas	-	-	-	1	-
X Koto Singkarak	-	-	1	1	-
Junjung Sirih	-	-	-	2	-
Kabupaten Solok	2	-	1	13	1

Lanjutan tabel/Continued Table 9.1.1

Koperasi Non KUD Non Village Unit Cooperative						
Kecamatan Sub District	Koperasi Wredhatama Wredhatama Coop.	Koperasi Propesi Profesi Coop.	Koperasi Nagari Nagari Coop.	Koperasi Peri- karan Fisheries Coop.	Koperasi Lainnya Others	Jumlah Total
(1)	(15)	(16)	(17)	(18)	(19)	(20)
Pantai Cermin	1	-	-	-	-	3
Lembah Gumanti	-	-	-	-	-	12
Hiliran Gumanti	-	-	-	-	1	5
Payung Sekaki	-	-	-	-	1	5
Tigo Lurah	-	-	-	-	-	1
Lembang Jaya	-	-	-	-	-	6
Danau Kembar	-	-	-	-	-	2
Gunung Talang	-	-	-	-	1	30
Bukit Sundi	-	-	-	-	1	7
IX Koto Sungai Lasi	-	-	-	-	-	3
Kubung	-	-	-	-	2	32
X Koto Diatas	-	-	-	-	-	8
X Koto Singkarak	1	-	-	-	-	16
Junjung Sirih	-	-	-	-	-	4
Kabupaten Solok	2	-	-	-	6	134

Sumber/Source : Dinas Koperasi,UKM,Perindustrian dan Perdagangan Kabupaten Solok/Cooperative,UKM and Trading Service Solok Regency

Tabel
Table 9.1.2

Koperasi Menurut Modal yang Dimiliki di Kabupaten Solok, 2021
Cooperative by Capital Owned by in Solok Regency, 2021

Nama Koperasi <i>Name of Cooperative</i>	Modal Sendiri <i>Own Capital 000</i>		Jumlah <i>Total</i>
	Modal Tetap <i>Fixed Capital</i>	Cadangan <i>Reserve</i>	
(1)	(2)	(3)	(4)
KPN Guru SD Pantai Cermin	2 046 227	779 098	2 825 325
KPN Guru SD Lembah Gumanti	1 054 734	261 275	1 316 009
KPN SMU Alahan Panjang	228 062	70 173	298 235
KPN SMPN 2 Lembang Jaya	320 938	83 799	404 737
KPN Guru Payung Sekaki	929 706	366 608	1 296 314
KPN Cemara KLIK Lubuk Selasih	139 814	13 347	153 161
KPN Balitan Sukarami/BPTP	830 323	256 262	1 086 585
KPN SMU Gunung Talang	1 360 312	344 573	1 704 885
KPN Guru SD Gunung Talang	3 746 384	547 989	4 294 373
KPN Kantor Bupati	3 884 977	1 000 395	4 885 372
KPN Kandep Agama	6 720 297	697 262	7 417 559
KPN Kadepdikbud	544 197	261 920	806 117
KPN Kandep Penerangan	166 025	407 442	573 467
KPN Kantor Statistik	417 042	197 634	614 676
KPN Pengayoman	147 608	56 119	203 727
KPN Kantor Pertahanan	1 776 330	54 004	1 830 334
KPN Kencana BKKBN	390 084	209 936	600 020

Lanjutan Tabel/*Continued Table 9.1.2*

Nama Koperasi <i>Name of Cooperative</i>	Modal Sendiri <i>Own Capital</i>		Jumlah <i>Total</i>
	Modal Tetap <i>Fixed Capital</i>	Cadangan <i>Reserve</i>	
(1)	(2)	(3)	(4)
KPN Handayani	6 538 805	859 447	7 398 247
KPN Dinas Kesehatan	6 013 682	706 047	6 719 729
KPN Dinas Pertanian dan Pangan	277 814	118 584	396 398
KPN SMP 2 Kubung	677 708	179 645	857 353
KPN Pengadilan Agama	551 294	147 540	698 834
KPN Guru Bukit Sundi	2 987 438	531 650	3 519 088
KPN SMP 1 Bukit Sundi	342 063	183 560	525 623
KPN Guru SD Sungai Lasi	2 048 770	321 238	2 370 008
KPN Guru SD Kec X Koto Diatas	2 247 694	321 387	2 569 081
KPN SMP Paninjauan	462 880	110 109	572 989
KPN SMU 2 Kec X Koto Diatas	219 850	219 212	439 062
KPN Bina Karya	5 233 042	1 436 056	6 669 098
KPN SMU Singkarak	849 639	480 388	1 330 027
KPN Balitbu Sumani	1 631 635	665 342	2 296 977
KPN Dinas Kehutanan	375 650	101 325	476 975

Lanjutan Tabel/*Continued Table* 9.1.2

Nama Koperasi <i>Name of Cooperative</i>	Modal Luar <i>External Capital</i>		Jumlah <i>Total</i>
	Jk. Pendek <i>Short Term</i>	Jk. Panjang <i>Long Term</i>	
(1)	(2)	(3)	(4)
KPN Guru SD Pantai Cermin	1 307 044	-	1 307 044
KPN Guru SD Lembah Gumanti	97 480	-	97 480
KPN SMU Alahan Panjang	59 270	-	59 270
KPN SMPN 2 Lembang Jaya	253 339	-	253 339
KPN Guru Payung Sekaki	430 627	-	430 627
KPN Cemara KLIK Lubuk Selasih	215 882	-	215 882
KPN Balitan Sukarami/BPTP	311 579	-	311 579
KPN SMU Gunung Talang	368 646	-	368 646
KPN Guru SD Gunung Talang	1 225 325	-	1 225 325
KPN Kantor Bupati	4 311 597	-	4 311 597
KPN Kandep Agama	1 016 239	-	1 016 239
KPN Kadepdikbud	766 607	-	766 607
KPN Kandep Penerangan	97 890	-	97 890
KPN Kantor Statistik	747 768	-	747 768
KPN Pengayoman	143 572	-	143 572
KPN Kantor Pertahanan	6 587	-	6 587
KPN Kencana BKKBN	841 032	-	841 032

Lanjutan Tabel/*Continued Table 9.1.2*

Nama Koperasi <i>Name of Cooperative</i>	-Modal Luar <i>External Capital</i>		Jumlah <i>Total</i>
	Jk. Pendek <i>Short Term</i>	Jk. Panjang <i>Long Term</i>	
(1)	(2)	(3)	(4)
KPN Handayani	787 500	-	787 500
KPN Dinas Kesehatan	2 148 244	-	2 148 244
KPN Dinas Pertanian dan Pangan	189 940	-	189 940
KPN SMP 2 Kubung	746 731	-	746 731
KPN Pengadilan Agama	17 841	-	17 841
KPN Guru Bukit Sundi	2 737 829	-	2 737 829
KPN SMP 1 Bukit Sundi	805 974	-	805 974
KPN Guru SD Sungai Lasi	1 742 062	-	1 742 062
KPN Guru SD Kec X Koto Diatas	1 450 684	-	1 450 684
KPN SMP Paninjauan	118 953	-	118 953
KPN SMU 2 Kec X Koto Diatas	69 255	-	69 255
KPN Bina Karya	7 591 449	-	7 591 449
KPN SMU Singkarak	818 959	-	818 959
KPN Balitbu Sumani	969 714	-	969 714
KPN Dinas Kehutanan	160 588	-	160 588

Lanjutan Tabel/*Continued Table* 9.1.2

Nama Koperasi <i>Name of Cooperative</i>	SHU <i>Rest Of Net Profit</i>	Volume Usaha <i>Omzet</i>
(1)	(2)	(3)
KPN Guru SD Pantai Cermin	43 869	597 750
KPN Guru SD Lembah Gumanti	177 771	1 768 836
KPN SMU Alahan Panjang	7 968	796 830
KPN SMPN 2 Lembang Jaya	69 181	758 850
KPN Guru Payung Sekaki	125 126	1 721 000
KPN Cemara KLIK Lubuk Selasih	25 443	340 000
KPN Balitan Sukarami/BPTP	60 263	1 744 980
KPN SMU Gunung Talang	236 684	2 815 699
KPN Guru SD Gunung Talang	291 398	5 324 483
KPN Kantor Bupati	2 001	6 196 291
KPN Kandep Agama	209 641	6 162 300
KPN Kadepdikbud	85 526	735 000
KPN Kandep Penerangan	21 233	303 927
KPN Kantor Statistik	94 614	1 329 700
KPN Pengayoman	28 661	336 570
KPN Kantor Pertahanan	-	-
KPN Kencana BKKBN	2 381	45 000

Lanjutan Tabel/*Continued Table 9.1.2*

Nama Koperasi <i>Name of Cooperative</i>	SHU <i>Rest Of Net Profit</i>	Volume Usaha <i>Omzet</i>
(1)	(2)	(3)
KPN Handayani	443 063	8 645 655
KPN Dinas Kesehatan	153 586	3 832 700
KPN Dinas Pertanian dan Pangan	23 653	357 591
KPN SMP 2 Kubung	131 826	1 466 000
KPN Pengadilan Agama	-	-
KPN Guru Bukit Sundi	231 795	4 526 610
KPN SMP 1 Bukit Sundi	905	36 000
KPN Guru SD Sungai Lasi	458 746	4 049 500
KPN Guru SD Kec X Koto Diatas	259 155	3 360 500
KPN SMP Paninjauan	48 053	600 000
KPN SMU 2 Kec X Koto Diatas	36 615	377 000
KPN Bina Karya	789 670	6 780 716
KPN SMU Singkarak	211 871	1 816 434
KPN Balitbu Sumani	489 268	4 472 764
KPN Dinas Kehutanan	13 871	307 500

Sumber/*Source* : Dinas Koperasi,UKM,Perindustrian dan Perdagangan Kabupaten Solok/*Cooperative,UKM and Trading Service Solok Regency*

9.2 HARGA PRICES

Tabel
Table 9.2.1

Harga Produsen Perdesaan Subsektor Tanaman Pangan Komoditi Palawija di Kabupaten Solok, 2021 *Rural Price Produsen of Paliwija Comodity in Solok Regency, 2021*

<i>Bulan</i> <i>Month</i>	<i>Ketela</i> <i>Pohon Tidak pahit(100</i> <i>kg) *</i>	<i>Ketela</i> <i>Rambat merah</i> <i>(100kg)</i>	<i>Ketela</i> <i>Rambat putih(100</i> <i>kg)</i>
(1)	(3)	(4)	(5)
Januari/ <i>January</i>	287 500	383 333	333 333
Februari/ <i>February</i>	292 500	350 000	306 667
Maret/ <i>March</i>	262 500	350 000	350 000
April/ <i>April</i>	312 500	300 000	416 667
Mei/ <i>May</i>	237 500	333 333	350 000
Juni/ <i>June</i>	262 500	333 333	316 667
Juli/ <i>July</i>	287 500	333 333	316 667
Agustus/ <i>August</i>	287 500	333 333	350 000
September/ <i>September</i>	262 500	333 333	316 667
Oktober/ <i>October</i>	287 500	375 000	450 000
November/ <i>November</i>	287 500	425 000	450 000
Desember/ <i>December</i>	312 500	475 000	483 333
Kabupaten Solok	281 667	360 417	370 000

Catatan/Note : * Ada perbaikan penghitungan data dibanding tahun sebelumnya / *There is an improvement in data calculation compared to the previous year*

Sumber/Source : Survei Harga Produsen Pedesaan/*Rural Producer Price Survey*

Tabel
Table 9.2.2**Harga Produsen Pedesaan Menurut Bulan Subsektor
Tanaman Hortikultura Komoditi Sayuran di Kabupaten
Solok, 2021**
*Rural Producer Price er of Vegentables Comodity in Solok
Regency, 2021*

Bulan Month	Bawang merah Besar (100kg)	Bawang merah Sedang (100kg)	Bawang merah Kecil (100kg)	Cabe hijau Segar (100kg)	Cabe merah Keriting (100kg)	Cabe Rawi Segar (100kg)
(1)	(2)	(3)	(4)	(5)	(6)	(7)
Januari/January	1 750 000	1 440 000	933 333	2 250 000	4 290 000	3 266 667
Februari/February	1 912 500	1 580 000	1 033 333	2 400 000	3 560 000	3 666 667
Maret/March	2 150 000	1 820 000	1 200 000	2 125 000	3 640 000	2 866 667
April/April	2 275 000	1 840 000	1 166 667	1 900 000	3 560 000	3 433 333
Mei/May	2 325 000	1 940 000	833 333	2 000 000	2 360 000	35 033 348
Juni/June	1 375 000	920 000	416 667	1 550 000	1 540 000	2 066 667
Juli/July	1 812 500	1 330 000	633 333	1 400 000	2 100 000	2 066 667
Agustus/August	2 125 000	1 780 000	1 200 000	1 375 000	1 600 000	2 066 667
September/September	1 425 000	1 220 000	566 667	1 400 000	1 820 000	2 533 333
Oktober/October	1 400 000	1 140 000	566 667	1 775 000	2 320 000	2 533 333
November/November	900 000	640 000	300 000	1 800 000	3 980 000	2 700 000
Desember/December	1 650 000	1 220 000	600 000	1 725 000	2 900 000	2 800 000
Kabupaten Solok	1 758 333	1 405 833	787 500	1 808 333	2 805 833	5 419 446

Sumber/Source : Survei Harga Produsen Pedesaan/Rural Producer Price Survey

Tabel
Table 9.2.3**Harga Dasar Gabah di Area Solok, 2021**
Average Price Government Purchases of Paddy and Rice in National Food Logistic in Solok Area, 2021

Tahun Year	Harga Dasar Average Price (Rp./kg)			Rata-rata Average
	GKG	GKS	GKP	
(1)	(2)	(3)	(4)	(5)
2005	1 700	1 500	1 725	1 642
2006	1 700	-	1 725	1 713
2007	2 250	-	1 730	1 990
2008	2 575	-	1 730	2 153
2009	2 800	-	2 000	2 400
2010	3 040	-	2 200	2 620
2011	3 345	-	2 440	2 893
2012	4 150	-	2 685	3 015
2013	4 150	-	3 300	3 725
2014	4 150	-	3 300	3 725
2015	4 600	-	3 700	4 150
2016	4 600	-	3 700	4 150
2017	5 400	-	4 400	4 900
2018	5 060	-	4 125	4 592,5
2019	6 500	-	5 400	5 950
2020	5 300	-	4 250	4 775
2021	5 300	-	4 250	4 775

Sumber/Source : Perum Bulog-Sub Drive Solok/Perum Bulog-Sub Drive of Solok Regency

Tabel 9.2.4 **Harga Pembelian Gabah dan Beras di Kabupaten Solok, 2021**
Table *Average Purchased Price of Paddy and Rice of Solok Regency, 2021*

Tahun Year	Harga Pembelian Gabah Grain Purchsed Price (Rp./kg)		Harga Pembelian Beras Rice Purchased Price (Rp./kg)	
	KUD	Non KUD	KUD	Non KUD
(1)	(2)	(3)	(4)	(5)
2005	-	-	-	2 790
2006	-	-	-	3 550
2007	-	-	-	4 000
2008	-	3 345	-	4 300
2009	-	3 345	-	4 600
2010	-	3 345	-	5 060
2011	-	3 345	-	5 060
2012	-	4 200	-	6 600
2013	-	4 200	-	6 600
2014	-	4 600	-	6 600
2015	-	4 600	-	7 300
2016	-	4 600	-	7 300
2017	-	4 600	-	7 300
2018	-	5 115	-	8 030
2019	-	5 400	-	12 500
2020	-	6 000	-	12 500
2021	-	6 000	-	12 500

Sumber/Source :Perum Bulog-Sub Drive Solok/Perum Bulog-Sub Drive of Solok Regency

PENGELUARAN PENDUDUK

Population Expenditure

BAB

Chapter

10

Rata-rata Pengeluaran 2021 per Kapita Sebulan KABUPATEN SOLOK untuk **Kelompok Makanan/Minuman Jadi**

Monthly Average Expenditure per Capita by Prepared food and beverages Commodity in Solok Regency, 2021

152.641

Rupiah
Rupiah

Pengeluaran per Kapita Sebulan Masyarakat Kabupaten Solok untuk Kelompok Makanan/Minuman Jadi merupakan Pengeluaran Makanan Terbesar yaitu 24,19 persen

Expenditure per capita per month for the people in Solok Regency is for Prepared Food and Beverages in Food Group Expenditure as 24,19 percent



Rata-rata Pengeluaran 2021 per Kapita Sebulan KABUPATEN SOLOK untuk **Perumahan dan Fasilitas Rumah Tangga**

Monthly Average Expenditure per Capita by Housing and Household Facility Commodity in Solok Regency, 2021

216.372

Rupiah / Rupiah

Pengeluaran per Kapita Sebulan Masyarakat Kabupaten Solok untuk Kelompok Perumahan dan Fasilitas Rumah Tangga merupakan Pengeluaran Bukan Makanan Terbesar yaitu 50,59 persen

Expenditure per capita per month for the people in Solok Regency is for Housing and Household Facility in Non- Food Group Expenditure as 50,59 percent



PENJELASAN TEKNIS**TECHNICAL NOTES**

1. Data pengeluaran penduduk didapatkan dari Survei Sosial Ekonomi Nasional (SUSENAS) yang diadakan setiap tahun. Estimasi pengeluaran penduduk hanya dapat dilakukan hingga level kabupaten yang dirinci menurut pengeluaran makanan dan non makanan.
 2. Pengeluaran rata-rata per kapita adalah biaya yang dikeluarkan untuk konsumsi semua anggota rumah tangga selama sebulan baik yang berasal dari pembelian, pemberian maupun produksi sendiri dibagi dengan banyaknya anggota rumah tangga dalam rumah tangga tersebut.
 3. Untuk mengukur kemiskinan, BPS menggunakan konsep kemampuan memenuhi kebutuhan dasar (basic need approach). Dengan pendekatan ini, kemiskinan dipandang sebagai ketidakmampuan dari sisi ekonomi untuk memenuhi kebutuhan dasar makanan dan bukan makanan yang diukur dari sisi pengeluaran. Metode yang digunakan adalah menghitung Garis Kemiskinan (GK), yang terdiri dari dua komponen yaitu Garis Kemiskinan Makanan (GKM) dan Garis Kemiskinan Non Makanan (GKNM). Penghitungan Garis Kemiskinan dilakukan secara terpisah untuk daerah perkotaan dan perdesaan.
1. *Population expenditure data obtained from the National Socio Economic Survey (SUSENAS), which is held every year. Estimation of population expenditure can only be done up to district level which are specified according to the food and non food expenditure.*
 2. *Per capita Average Expenditure is the cost spent for all household members consumption during the month, whether from purchasing, giving or own production, divided by the number of household members in the household.*
 3. *To measure poverty, The Central Statistics gency uses the concept of basic needs approach. Therefore, poverty is viewed as economic inability to fulfill food and non food basic needs which are measured buy consumption/expenditure. The method is calculatiiong poverty line, which consists of two components that are food poverty line (FPL) and non-food poverty line (NFPL). the poverty line was calculated separately for urban and rural areas.*

ULASAN

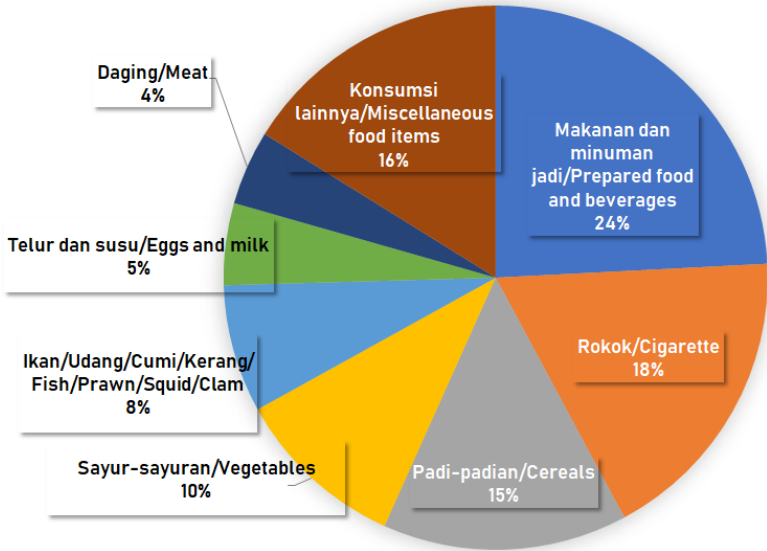
Rata-rata pengeluaran per kapita sebulan di Kabupaten Solok pada tahun 2021 dibedakan menjadi 2 (dua) kelompok komoditas, yaitu kelompok makanan dan bukan makanan. Rata-rata pengeluaran per kapita sebulan yang paling besar adalah pada kelompok makanan, yaitu komoditas makanan dan minuman jadi sebesar 152.641.

DESCRIPTION

Monthly average expenditure per capita in Solok Regency in 2021 is divided into 2 (two) commodity groups, namely food and non-food groups. The highest monthly average expenditure per capita was in the food group, namely ready-to-eat food and beverage commodities of 152,641.

Gambar 10.1
Figures

Presentase Rata-rata Pengeluaran Per Kapita Sebulan Menurut Kelompok Makanan di Kabupaten Solok, 2021
Percentage of Average Expenditure Per Capita Per Month by Food Group in Solok Regency, 2021

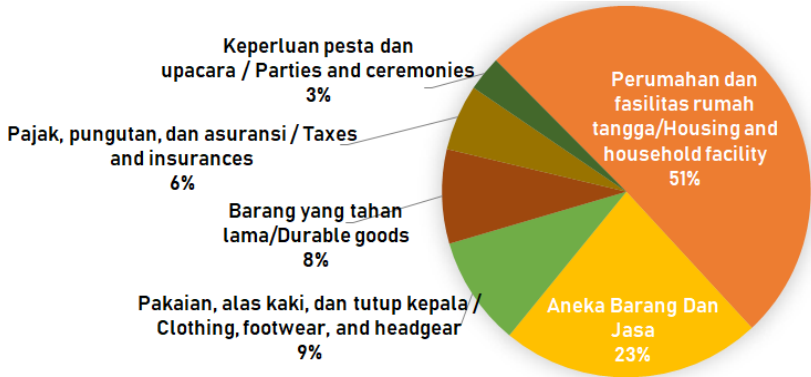


Sumber/Source: BPS, Survei Sosial Ekonomi Nasional (Susenas) Maret/BPS-Statistics Indonesia, National Socioeconomic Survey March

Gambar 10.2
Figures

Presentase Rata-rata Pengeluaran Per Kapita Sebulan Menurut Kelompok Bukan Makanan di Kabupaten Solok, 2021

Percentage of Average Expenditure Per Capita Per Month by Non-Food Group in Solok Regency, 2021



Sumber/Source: BPS, Survei Sosial Ekonomi Nasional (Susenas) Maret/BPS-Statistics Indonesia, National Socioeconomic Survey March

Tabel
Table 10.1

Rata-rata Pengeluaran per Kapita Sebulan Menurut Kelompok Komoditas (rupiah) di Kabupaten Solok, 2020 dan 2021
Monthly Average Expenditure per Capita by Commodity Group (rupiahs) in Solok Regency, 2020 and 2021

Kelompok Komoditas/Commodity Group	2020	2021
(1)	(2)	(3)
Makanan/Food		
Padi-padian/ <i>Cereals</i>	89 920	91 779
Umbi-umbian/ <i>Tubers</i>	7 450	10 132
Ikan/udang/cumi/kerang/ <i>Fish/shrimp/common squid/shells</i>	41 640	47 966
Daging/ <i>Meat</i>	26 000	27 973
Telur dan susu/ <i>Eggs and milk</i>	23 505	30 706
Sayur-sayuran/ <i>Vegetables</i>	54 398	64 642
Kacang-kacangan/ <i>Legumes</i>	8 418	10 696
Buah-buahan/ <i>Fruits</i>	27 006	20 157
Minyak dan kelapa/ <i>Oil and coconut</i>	21 448	25 755
Bahan minuman/ <i>Beverage stuffs</i>	19 912	20 995
Bumbu-bumbuan/ <i>Spices</i>	6 054	7 164
Konsumsi lainnya/ <i>Miscellaneous food items</i>	6 956	6 924
Makanan dan minuman jadi/ <i>Prepared food and beverages</i>	161 340	152 641
Rokok/ <i>Cigarettes</i>	106 086	113 423
Jumlah makanan/Total food	600 133	630 953
Bukan makanan/Non-food		
Perumahan dan fasilitas rumah tangga/ <i>Housing and household facilities</i>	212 064	216 372
Aneka komoditas dan jasa/ <i>Goods and services</i>	100 526	97 740
Pakaian, alas kaki, dan tutup kepala/ <i>Clothing, footwear, and headgear</i>	39 623	40 793
Komoditas tahan lama/ <i>Durable goods</i>	55 699	35 099
Pajak, pungutan, dan asuransi/ <i>Taxes and insurance</i>	27 547	24 641
Keperluan pesta dan upacara/kenduri/ <i>Parties and ceremonies</i>	18 113	13 040
Jumlah bukan makanan/Total non-food	453 572	427 685
Jumlah/Total	1 053 705	1 058 638

Sumber/Source: BPS, Survei Sosial Ekonomi Nasional (Susenas) Maret/BPS-Statistics Indonesia, National Socioeconomic Survey March

Tabel 10.2 Persentase Pengeluaran per Kapita Sebulan Menurut Kelompok Komoditas di Kabupaten Solok, 2020 dan 2021
Table Percentage of Monthly Expenditure per Capita by Commodity Group in Solok Regency, 2020 and 2021

Kelompok Komoditas/Commodity Group	2020	2021
(1)	(2)	(3)
Makanan/Food		
Padi-padian/Cereals	8,53	8,66
Umbi-umbian/Tubers	0,71	0,95
Ikan/udang/cumi/kerang/Fish/shrimp/common squid/shells	3,95	4,53
Daging/Meat	2,47	2,64
Telur dan susu/Eggs and milk	2,23	2,90
Sayur-sayuran/Vegetables	5,16	6,10
Kacang-kacangan/Legumes	0,80	1,01
Buah-buahan/Fruits	2,56	1,90
Minyak dan kelapa/Oil and coconut	2,04	2,43
Bahan minuman/Beverage stuffs	1,89	1,98
Bumbu-bumbuan/Spices	0,57	0,68
Konsumsi lainnya/Miscellaneous food items	0,66	0,65
Makanan dan minuman jadi/Prepared food and beverages	15,31	14,42
Rokok/Cigarettes	10,07	10,71
Jumlah makanan/Total food	56,95	59,60
Bukan makanan/Non-food		
Perumahan dan fasilitas rumah tangga/Housing and household facilities	20,13	20,43
Aneka komoditas dan jasa/Goods and services	9,54	9,23
Pakaian, alas kaki, dan tutup kepala/Clothing, footwear, and headgear	3,76	3,85
Komoditas tahan lama/Durable goods	5,29	3,31
Pajak, pungutan, dan asuransi/Taxes and insurance	2,61	2,32
Keperluan pesta dan upacara/kenduri/Parties and ceremonies	1,72	1,23
Jumlah bukan makanan/Total non-food	43,05	40,40
Jumlah/Total	100,00	100,00

Sumber/Source: BPS, Survei Sosial Ekonomi Nasional (Susenas) Maret/BPS-Statistics Indonesia, National Socioeconomic Survey March

Tabel
Table 10.3**Persentase Penduduk Menurut Golongan Pengeluaran Per Kapita Sebulan di Kabupaten Solok, 2020 dan 2021**
Percentage of Population by Per Capita Spending Group a Month in Solok Regency, 2020 and 2021

Golongan Pengeluaran <i>Spending Group</i> (Rp)	2020	2021
(1)	(2)	(3)
< 299 999	0,69	-
300 000–499 999	6,44	1,74
500 000–749 999	27,45	20,43
750 000–999 999	26,23	31,95
1 000 000–1 499 999	24,19	31,56
> 1 500 000	14,99	14,32
Jumlah/Total	100,00	100,00

Sumber/Source: BPS, Survei Sosial Ekonomi Nasional (Susenas) Maret/BPS-Statistics Indonesia, National Socioeconomic Survey March

Tabel
Table 10.4**Rata-rata Pengeluaran dan Presentase Rata-rata Pengeluaran Per Kapita Sebulan Menurut Kelompok Makanan di Kabupaten Solok, 2021**
Average Expenditure and Percentage of Average Expenditure Per Capita Per Month by Food Group in Solok Regency, 2021

Kelompok Makanan <i>Food Group</i>	Rata-rata Pengeluaran <i>Average Expenditure (rupiah)</i>	Persentase Rata-rata Pengeluaran <i>Percentage of Average Expenditure</i>
(1)	(2)	(3)
Padi-padian/Cereals	91 779	14,55
Umbi-umbian/Tubers	10 132	1,61
Ikan/ Udang/ Cumi/ Kerang Fish/ Prawn/ Squid/ Clam	47 966	7,60
Daging/Meat	27 973	4,43
Telur dan susu/Eggs and milk	30 706	4,87
Sayur-sayuran/Vegetables	64 642	10,25
Kacang-kacangan/Legumes	10 696	1,70
Buah-buahan/Fruits	20 157	3,19
Minyak dan Kelapa/Oil and Coconut	25 755	4,08
Bahan minuman/Beverage stuffs	20 995	3,33
Bumbu-bumbuan/Spices	71 64	1,14
Konsumsi lainnya/Miscellaneous food items	69 24	1,10
Makanan dan minuman jadi/Prepared food and beverages	152 641	24,19
Rokok/Cigarette	113 423	17,98
Jumlah/Total	630 953	100,00

Sumber/Source: BPS, Survei Sosial Ekonomi Nasional (Susenas) Maret/BPS-Statistics Indonesia, National Socioeconomic Survey March

Tabel
Table 10.5

Rata-rata Pengeluaran dan Presentase Rata-rata Pengeluaran Per Kapita Sebulan Menurut Kelompok Bukan Makanan di Kabupaten Solok, 2021
Average Expenditure and Percent age of Average Expenditure Per Capita Per Month Non- Food Group in Solok Regency, 2021

Kelompok Makanan <i>Food Group</i>	Rata-rata Pengeluaran <i>Average Expenditure (rupiah)</i>	Persentase Rata-rata Pengeluaran <i>Percentage of Average Expenditure</i>
(1)	(2)	(3)
Perumahan dan fasilitas rumah tangga/ <i>Housing and household facility</i>	216 372	50,59
Aneka Barang Dan Jasa	97 740	22,85
Pakaian, alas kaki, dan tutup kepala/ <i>Clothing, footwear, and headgear</i>	40 793	9,54
Barang yang tahan lama/ <i>Durable goods</i>	35 099	8,21
Pajak, pungutan, dan asuransi/ <i>Taxes and insurances</i>	24 641	5,76
Keperluan pesta dan upacara/ <i>Parties and ceremonies</i>	13 040	3,05
Jumlah/Total	427 685	100,00

Sumber/Source: BPS, Survei Sosial Ekonomi Nasional (Susenas) Maret/BPS-Statistics Indonesia, National Socioeconomic Survey March

Tabel
Table 10.6**Jumlah Ketersediaan Pangan Utama (Ton) per Kecamatan di Kabupaten Solok, 2021**
Number of Main Food Availability (Ton) by Sub District at Solok Regency, 2021

Kecamatan Sub District	Ketersediaan Pangan Main Food Availability
(1)	(2)
Pantai Cermin	10 415,64
Lembah Gumanti	1 047,05
Hiliran Gumanti	11 955,29
Payung Sekaki	14 002,12
Tigo Lurah	8 205,87
Lembang Jaya	15 577,65
Danau Kembar	17,34
Gunung Talang	33 891,72
Bukit Sundi	34 864,03
IX Koto Sungai Lasi	20 556,29
Kubung	30 812,48
X Koto Diatas	9 720,62
X Koto Singkarak	19 668,74
Junjung Sirih	9 403,16
2021	220 138,00

Sumber/Source : Perikanan dan Pangan Kabupaten Solok/fishery and food services

Tabel
Table 10.7

Jumlah Ketersediaan Pangan Utama (Ton) per Kecamatan di Kabupaten Solok, 2021
Number of Main Food Availability (Ton) by Sub District at Solok Regency, 2021

Kecamatan <i>Sub District</i>	Klasifikasi Daerah <i>Regional Classification</i>	
	Situasi Pangan dan Gizi <i>Food and Nutrition Situation</i>	Perimbangan Produksi Padi <i>Balance of Paddy Production</i>
(1)	(2)	(3)
Pantai Cermin	Hijau	9 374,90
Lembah Gumanti	Merah	(4 590,40)
Hiliran Gumanti	Hijau	10 942,00
Payung Sekaki	Hijau	6 697,90
Tigo Lurah	Hijau	7 701,30
Lembang Jaya	Hijau	14 295,10
Danau Kembar	Hijau	(2 157,80)
Gunung Talang	Hijau	30 924,70
Bukit Sundi	Hijau	25 502,20
IX Koto Sungai Lasi	Hijau	5 836,20
Kubung	Hijau	26 768,50
X Koto Diatas	Hijau	8 488,80
X Koto Singkarak	Hijau	17 913,90
Junjung Sirih	Hijau	3 857,50
2021	Hijau 13 Kuning - Merah 1	161 554,80

Sumber/Source :Perikanan dan Pangan Kabupaten Solok/*Tfishery and food services*

Banyaknya

Pasar

2021

KABUPATEN SOLOK

Number of Market in Solok
Regency, 2021

43

Pasar
Market

Kecamatan X Koto Diatas
merupakan kecamatan dengan
jumlah pasar terbanyak di Kabupaten
Solok sebanyak 7 pasar

X Koto Diatas SubDistrict is the subdistrict
with the largest number of markets in the district
Solok as many as 7 markets

Banyaknya

Perusahaan

2021

Pendaftaran Baru dan Perperpanjang Status
SIUP DI KAB. SOLOK

Number of New Company and Extending
Their SIUP Status in Solok Regency, 2021

Pendaftaran Baru

New Company

119

Perpanjangan Status

Extending Their Status

47



PENJELASAN TEKNIS

TECHNICAL NOTES

- | | |
|---|--|
| <ol style="list-style-type: none"> 1. Sistem pencatatan Statistik Ekspor dan Impor di BPS adalah “General Trade” dengan wilayah pencatatan meliputi seluruh wilayah kepabeanaan Indonesia. 2. Pengesahan dokumen kepabeanaan ekspor dan impor dilakukan oleh Bea dan Cukai berdasarkan Persetujuan Muat/Bongkar Barang. 3. Data ekspor berasal dari dokumen kepabeanaan BC 3.0 atau yang disebut dokumen Pemberitahuan Ekspor Barang (PEB) yang diisi oleh eksportir. 4. Data impor berasal dari dokumen kepabeanaan BC 2.0 atau yang disebut dokumen Pemberitahuan Impor Barang (PIB), Pemberitahuan Impor Barang Khusus (PIBK), Pemberitahuan Pabean Free Trade Zone (PPFTZ) dan dokumen kepabeanaan BC 2.3 yang mencatat impor barang dari Luar Negeri ke Kawasan Berikat. 5. Barang-barang yang dikirim ke luar negeri untuk diolah dicatat sebagai ekspor, sedangkan hasil olahan yang dikembalikan ke Indonesia dicatat sebagai impor. 6. Rata-rata lama tinggal adalah rata-rata waktu tinggal wisatawan mancanegara di Indonesia untuk satu kali kunjungan. 7. Barang-barang yang tidak dicakup dalam pencatatan: <ol style="list-style-type: none"> a. Pakaian dan barang-barang perhiasan penumpang. b. Barang-barang bawaan penumpang dari/ke luar negeri untuk dipakai sendiri, | <ol style="list-style-type: none"> 1. <i>The recording of export and import statistics is based on General Trade System covering all Indonesian customs areas.</i> 2. <i>The legalization of customs export and import documents is conducted by the Customs and Excise Office.</i> 3. <i>The export data are compiled based on customs export documents BC 3.0 or known as Export Declarations (PEB), filled by exporters.</i> 4. <i>The import data are compiled based on customs import documents BC 2.0 or known as Import Declarations Form (PIB), Import Declarations Form for Special Commodity (PIBK), Customs Declaration Form for Free Trade Zone (PPFTZ), and customs import documents BC 2.3 which records import goods from foreign country to Bounded Zones Area.</i> 5. <i>Goods send abroad for processing purposes are recorded as export while its product sent to Indonesia are recorded as import.</i> 6. <i>Foreign goods processed in Indonesia are still recorded as imports although the products will be sent to abroad.</i> 7. <i>The following goods are not included in the statistics:</i> <ol style="list-style-type: none"> a. <i>Clothings and passengers' jewelry.</i> b. <i>Luggage of passengers for own use, except refrigerators, television sets, etc.</i> |
|---|--|

- kecuali lemari es, pesawat televisi, dan sebagainya.
- c. Barang-barang untuk keperluan perwakilan kedutaan suatu negara.
 - d. Barang-barang ekspedisi dan ekshibisi atau pameran.
 - e. Barang-barang militer yang diimpor langsung oleh angkatan bersenjata
 - f. Pembungkus/peti kemas untuk diisi kembali.
 - g. Uang dan surat-surat berharga.
 - h. Barang-barang contoh
8. Sistem pengolahan dokumen impor/ekspor Indonesia adalah sistem "Carry Over" yaitu dokumen ditunggu selama satu bulan, setelah bulan berjalan, sedangkan dokumen-dokumen yang terlambat akan diolah pada bulan berikutnya. Dengan demikian dokumen bulan-bulan sebelumnya yang terlambat diterima dan masuk pada bulan berjalan, diperlakukan sebagai dokumen bulan pengolahan.
 9. Pelabuhan Muat adalah pelabuhan darimana barang diangkut ke luar negeri atau diekspor
 10. Negara tujuan adalah negara tujuan akhir yang diketahui untuk barang ekspor yang dikirim ke luar negeri
 11. Jenis komoditi adalah barang ekspor yang dicatat sesuai kode Harmonized System (HS)
- c. *Goods imported/exported for the use of foreign representative countries/embassies.*
 - d. *Goods for expeditions, and shows or exhibitions.*
 - e. *Military goods directly imported by the Armed Forces.*
 - f. *Packings/containers to be refilled.*
 - g. *Bank notes and securities*
 - h. *Sample goods*
8. *The carry-over system is used in processing Indonesian export and import documents. Documents are processed one month after the current month, while those received later will be processed for the succeeding month. This means previous documents received in the current month will be treated as processed documents.*
 9. *Port of loading is port where the goods are transported out of the country or exported.*
 10. *Country of destination is country that is known to export goods sent abroad.*
 11. *Type commodity is exported goods recorded based on Harmonized System (HS) code*

ULASAN

Terdapat 43 pasar di Kabupaten Solok pada tahun 2021 yang tersebar di seluruh Kecamatan. Kecamatan dengan jumlah pasar paling banyak adalah Kecamatan X Koto Diatas, yaitu sebanyak 7 pasar.

174 badan usaha di Kabupaten Solok pada tahun 2021 telah diterbitkan tanda daftar perusahaannya. Jenis badan usaha yang paling banyak adalah PO, yaitu sebanyak 122.

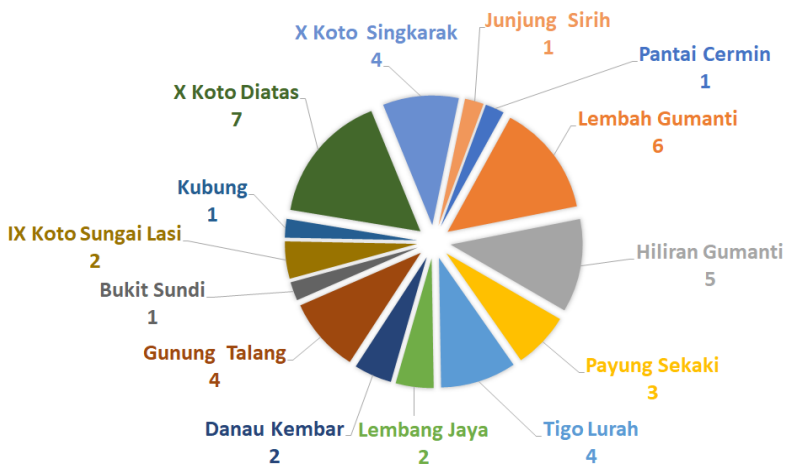
DESCRIPTION

There are 43 markets in Solok Regency in 2021 spread throughout the sub-district. The sub-district with the largest number of markets is X Koto Diatas, which is 7 markets.

174 business entities in Solok Regency in 2021 have issued company registration marks. The most common type of business entity is PO, which is 122.

Gambar 11.1
Figures

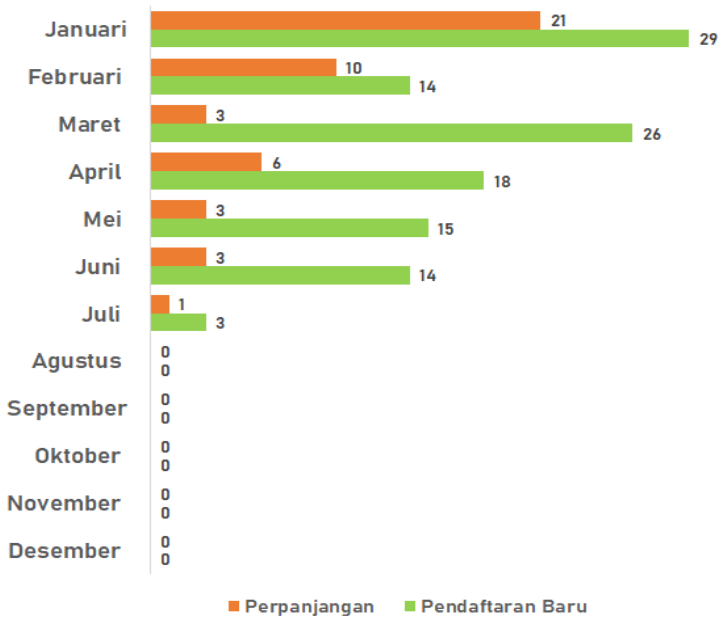
Banyaknya Pasar di Kabupaten Solok, 2021
Frequency of Market at Solok Regency, 2021



Sumber/Source :Penyusun Direktori Pasar/Preparation of Market Directory

Gambar 11.2
Figures

Banyaknya Perusahaan Pendaftaran Baru dan yang Memperpanjang Status Perusahaan SIUP di Kabupaten Solok, 2021
Number of New and Those Extending Their SIUP Status in Solok Regency, 2021



Sumber/Source : Dinas Penanaman Modal, Pelayanan Terpadu Satu Pintu dan Tenaga Kerja Kabupaten Solok/
Capital Investment, One Stop Services and Manpower Services Solok Regency

Tabel
Table 11.1**Banyaknya Pasar di Kabupaten Solok, 2021**
Frequency of Market at Solok Regency, 2021

Kecamatan Sub District	Jumlah Total
(1)	(2)
Pantai Cermin	1
Lembah Gumanti	6
Hiliran Gumanti	5
Payung Sekaki	3
Tigo Lurah	4
Lembang Jaya	2
Danau Kembar	2
Gunung Talang	4
Bukit Sundi	1
IX Koto Sungai Lasi	2
Kubung	1
X Koto Diatas	7
X Koto Singkarak	4
Junjung Sirih	1
Kabupaten Solok	43

Sumber/Source :Penyusun Direktori Pasar/Preparation of Market Directory

Tabel
Table 11.2

**Banyaknya Perusahaan yang Telah Diterbitkan Tanda
Daftar Perusahaan Kabupaten Solok, 2021**
**Number of Establish Who Registered by Legal Status Solok
Regency, 2021**

Bulan Month	Badan Usaha Company						Jumlah Total
	PT	KOP	CV	Fa	PO	Lainnya	
(1)	(2)	(3)	(4)	(5)	(6)	(7)	(8)
01. Januari	1	1	9	-	38	-	49
02. Februari	3	-	3	-	19	1	26
03. Maret	2	-	9	-	18	-	29
04. April	2	-	9	-	15	-	26
05. Mei	2	-	5	-	13	-	20
06. Juni	-	-	4	-	16	-	20
07. Juli	1	-	-	-	3	-	4
08. Agustus	-	-	-	-	-	-	-
09. September	-	-	-	-	-	-	-
10. Oktober	-	-	-	-	-	-	-
11. November	-	-	-	-	-	-	-
12. Desember	-	-	-	-	-	-	-
Jumlah/Total	11	1	39	-	122	1	174

Sumber/Source : Dinas Penanaman Modal, Pelayanan Terpadu Satu Pintu dan Tenaga Kerja Kabupaten Solok/Capital Investment, One Stop Services and Manpower Services Solok Regency

Tabel
Table 11.3**Banyaknya Perusahaan Pendaftaran Baru dan yang
Memperpanjang Status Perusahaan di Kabupaten Solok,
2021**
*Number of New and Those Extending Their Status in Solok
Regency, 2021*

Bulan Month	Pendaftaran Baru New Registration		Perpanjangan Extention		Jumlah Total	
	SIUP	TDP	SIUP	TDP	SIUP	TDP
(1)	(2)		(3)		(4)	
01. Januari	29	30	21	19	50	49
02. Februari	14	14	10	12	24	26
03. Maret	26	26	3	3	29	29
04. April	18	18	6	8	24	26
05. Mei	15	17	3	3	18	20
06. Juni	14	16	3	4	17	20
07. Juli	3	3	1	1	4	4
08. Agustus	-	-	-	-	-	-
09. September	-	-	-	-	-	-
10. Oktober	-	-	-	-	-	-
11. November	-	-	-	-	-	-
12. Desember	-	-	-	-	-	-
2021	119	124	47	50	166	174

Sumber/Source : Dinas Penanaman Modal, Pelayanan Terpadu Satu Pintu dan Tenaga Kerja Kabupaten Solok/*Capital Investment, One Stop Services and Manpower Services Solok Regency*

Tabel
Table 11.4

**Jumlah Perizina dan Pelayanan DPMPSTPNAKER di
Kabupaten Solok, 2021**
*Number of Licenses and Service of The Licensing Services
Office Solok Regency, 2021*

Jenis Layanan <i>Type of Services</i>	Jumlah <i>Total</i>
(1)	(2)
Izin Tempat Usaha (SITU)	-
Tanda Daftar Perusahaan (TDP)	174
Surat Izin Usaha Perdagangan (SIUP)	166
Tanda Daftar Industri (TDI/IUI)	5
Tanda Daftar Gudang (TDG)	3
Izin Usaha Depot Air Minum	-
Izin Mendirikan Bangunan (IMB)	253
Surat Izin Usaha Jasa Kontruksi (SIUJK)	6
Izin Pemasangan Reklame	-
Izin Mendirikan Rumah Sakit Tipe C & Tipe D	-
Izin Operasional Rumah Sakit Tipe C & D	-
Izin Operasional Puskesmas	-
Izin Apotik	8
Izin Operasional Klinik	2
Izin Mendirikan Klinik	1
Izin Praktik Apoteker	28
Izin Praktik Asisten Apoteker	14
Izin Praktik Bidan	100
Izin Praktik Perawat	115
Izin Kerja / Praktik Perawat Gigi	4
Izin Kerja / Praktik Fisioterapis	2
Izin Optik	-
Izin Praktik Dokter Umum / Gigi / Spesialis	47
Izin Praktik Refraksionis Optisien	2
Izin Kerja / Praktik Pengobatan Komplementer Alternatif	-
Izin Praktik Analisis Kesehatan	6
Izin Praktik Rekam Medis	1
Izin Kerja / Praktek Tenaga Gizi	3
Izin Toko Obat	1
Izin Praktik Tukang Gigi	-
Izin Kerja Radiografer	1

Lanjutan Table/Continued Table 11.4

Jenis Layanan Type of Services	Jumlah Total
(1)	(2)
Izin Kerja / Praktik Tenaga Sanitarian	-
Izin Praktik Penata Anestesi	-
Izin Pendirian Warnet	-
Izin Pendirian Menara Tower	-
Izin Usaha Angkutan (SIAB)	-
Izin Trayek	-
Izin Lingkungan	4
Izin Pembuangan Limbah Cair	-
Izin Pemanfaatan Air Limbah	-
Izin Pengelolaan Limbah B3 utk keg pengumpulan	-
Izin Pengelolaan Limbah B3 utk keg penyimpanan	-
Rekomendasi Izin Keramaian	-
Izin Penelitian Peng. Data Awal/survey	449
Izin Praktik Dokter Hewan	-
Izin Praktik Paramedis Veteriner	-
Izin Praktek IB dan PKB	-
Izin Pet Shop / Depo Obat	-
Izin Poultry Shop	-
Izin Usaha Pematongan Hewan Unggas	-
Izin Usaha Penangkaran / Penjualan Burung	-
Izin Tempat Pematongan Hewan	-
Izin Pematongan Hewan / Jagal	-
Izin Usaha Perikanan	-
Izin Usaha Peternakan	-
Izin Usaha Toko obat hewan/pakan ternak	-
Izin Usaha Penjualan Produk Asal Hewan	-
Penerbitan Kartu Pencari Kerja (AK/1)	1 209
Pengaduan Masyarakat Terhadap Bidang Ketenagakerjaan	-
Rekomendasi Paspor Calon TKI	25
Rekomendasi Jaminan Sosial Tenaga Kerja	-
Penerbitan Tanda Daftar Bursa Kerja Khusus	2
Izin Operasional Lemb Pelatihan Tenaga Kerja Swasta	4
Pencatatan Perjanjian Kerja Waktu Tertentu	2

Lanjutan Table/*Continued Table 11.4*

Jenis Layanan <i>Type of Services</i>	Jumlah <i>Total</i>
(1)	(2)
Izin Operasional Perusahaan Penyedia Pekerja/Buruh	-
Pelaporan Penyerahan pekerjaan kepada Perusahaan Lain	-
Pengesahan Peraturan Perusahaan	1
Pengesahaan Perjanjian Kerja Bersama	-
Fasilitas Penyelesaian Perselisihan Hubungan Industrial	-
Pencatatan Serikat Pekerja	1
Rekomendasi Penghapusan Tunggakan BPJS Naker	-
Penyelenggaraan Pendidikan Anak Usia Dini	72
Penyelenggaraan Pendidikan Kesetaraan	7
Penyelenggaraan Pendidikan SD	3
Penyelenggaraan Pendidikan SMP	1
Tanda Daftar Usaha Kawasan Pariwisata	1
Tanda Daftar Usaha Jasa Makanan & Minuman	-
Tanda Daftar Usaha Jasa Transportasi Wisata	-
Tanda Daftar Usaha Jasa Perjalanan Wisata	1
Tanda Daftar Usaha Penyediaan Akomodasi	-
Tanda Daftar Usaha Penyelenggara Hiburan & Rekreasi	1
Tanda Daftar Usaha Jasa Penyelenggara Pertemuan	-
Tanda Daftar Usaha Jasa Informasi Pariwisata	-
Tanda Daftar Jasa Konsultan Pariwisata	-
Tanda Daftar Usaha Pramuwisata	-
Tanda Daftar Usaha Wisata Tirta	-
Tanda Daftar Usaha Daya Tarik Wisata	-
Tanda Daftar Usaha SPA	-
Pendirian Hotel	-
Pendirian Rumah Sakit	-
Pembangunan SPBU	-
Pembangunan SPBE	-
Laboratorium Kesehatan Daerah	-
Unit Transfusi Darah	-
Jumlah / Total	2 725

Sumber/Source : Dinas Penanaman Modal, Pelayanan Terpadu Satu Pintu dan Tenaga Kerja Kabupaten Solok/*Capital Investment, One Stop Services and Manpower Services Solok Regency*

Tabel
Table 11.5**Persediaan Beras di Perum Bulog - Sub Divre Solok , 2021**
Stock of Rice in Perum Bulog-Sub Drive of Solok, 2021

Bulan Month	Persediaan Beras Supply of Rice			
	Persediaan Stock	Penerimaan Received	Penyaluran Distribution	Persediaan akhir Last Stock
(1)	(2)	(3)	(4)	(5)
Januari/January	861 367,80	-	40 817,00	820 550,80
Februari/February	820 550,80	-	3 650,00	816 900,80
Maret/March	816 900,80	-	12 120,80	804 780,00
April/April	804 780,00	-	14 990,00	789 790,00
Mei/May	789 790,00	-	64 000,00	725 790,00
Juni/June	725 790,00	-	12 800,00	712 990,00
Juli/July	712 990,00	-	204 340,00	508 650,00
Agustus/August	420 650,00	238 000	315 710,00	342 940,00
September/September	341 940,00	-	5 676,00	336 264,00
Oktober/October	337 264,00	-	6 200,00	331 064,00
November/November	331 064,00	-	8 600,00	322 464,00
Desember/December	322 464,00	-	20 000,00	302 464,00
Wilayah Sub-Drive Solok	7 285 551,40	238 000,00	708 903,80	6 814 647,60

Catatan / Note : Wilayah Sub-Divre Solok meliputi Kab. Solok, Kota Solok, Solok Selatan, Dharmasraya, Sijunjung, Tanah Datar, dan Sawahlunto. Data tidak dapat dipecah per kabupaten / The Solok Sub-Drive area includes Kab. Solok, Kota Solok, Solok Selatan, Dharmasraya, Sijunjung, Tanah Datar, and Sawahlunto. Data cannot be broken down by district.

Sumber/Source : Perum Bulog-Sub Divre Solok/Perum Bulog-Sub Drive of Solok

Tabel
Table 11.6

Penyaluran Beras Oleh Perum Bulog - Sub Divre Solok, 2021
Distribution of Rice in Perum Bulog-Sub Drive of Solok, 2021

Bulan Month	Penyaluran Distribution					Jumlah Total
	OP- CBP	Karyawan Employee	Raskin Rastra Marjet Operation	CBP Bencal	Lainnya Others	
(1)	(2)	(3)	(4)	(5)	(6)	(7)
Januari/January	1 000	-	-	-	-	1 000
Februari/February	3 650	-	-	-	-	3 650
Maret/March	2 500	-	-	-	-	2 500
April/April	4 900	-	-	-	-	4 900
Mei/May	5 000	-	-	-	-	5 000
Juni/June	2 700	-	-	-	-	2 700
Juli/July	-	-	-	-	99 640.00	99 640
Agustus/August	-	-	-	-	194 720.00	194 720
September/September	300	-	-	-	-	300
Oktober/October	-	-	-	-	-	-
November/November	-	-	-	-	-	-
Desember/December	1 765	-	-	-	-	1 765

Catatan / Note : Wilayah Sub-Divre Solok meliputi Kab. Solok, Kota Solok, Solok Selatan, Dharmasraya, Sijunjung, Tanah Datar, dan Sawahlunto. Data tidak dapat dipecah per kabupaten / The Solok Sub-Drive area includes Kab. Solok, Kota Solok, Solok Selatan, Dharmasraya, Sijunjung, Tanah Datar, and Sawahlunto. Data cannot be broken down by district.

Sumber/Source : Perum Bulog-Sub Divre Solok/Perum Bulog-Sub Drive of Solok

Tabel
Table 11.7**Pengadaan dan Kiriman Beras Bulog dari Padang, 2021**
Procurement and Dropping of Rice From Padang , 2021

Bulan Month	Pengadaan Domestic Procurement	Kiriman Dropping
(1)	(2)	(3)
Januari/January	-	-
Februari/February	-	-
Maret/March	-	-
April/April	-	-
Mei/May	-	-
Juni/June	-	-
Juli/July	-	-
Agustus/August	-	-
September/September	-	-
Oktober/October	-	-
November/November	-	-
Desember/December	-	-

Catatan / Note : Wilayah Sub-Divre Solok meliputi Kab. Solok, Kota Solok, Solok Selatan, Dharmasraya, Sijunjung, Tanah Datar, dan Sawahlunto. Data tidak dapat dipecah per kabupaten / The Solok Sub-Drive area includes Kab. Solok, Kota Solok, Solok Selatan, Dharmasraya, Sijunjung, Tanah Datar, and Sawahlunto. Data cannot be broken down by district.

Sumber/Source : Perum Bulog-Sub Divre Solok/Perum Bulog-Sub Drive of Solok

Tabel
Table 11.8

**Jumlah Beras di Gudang Beras BGBB Koto Baru Menurut
Bulan, 2021(kg)**
Capacity Rice in GBB Koto Baru, 2021 (kg)

Bulan Month	Kapasitas Capacity
(1)	(2)
Januari/January	1 179 449,20
Februari/February	1 183 099,20
Maret/March	1 195 220,00
April/April	1 210 210,00
Mei/May	1 274 210,00
Juni/June	1 287 010,00
Juli/July	1 491 350,00
Agustus/August	1 657 060,00
September/September	1 663 736,00
Oktober/October	1 668 936,00
November/November	1 677 536,00
Desember/December	1 697 536,00

Catatan / Note : Wilayah Sub-Divre Solok meliputi Kab. Solok, Kota Solok, Solok Selatan, Dharmasraya, Sijunjung, Tanah Datar, dan Sawahlunto. Data tidak dapat dipecah per kabupaten / The Solok Sub-Drive area includes Kab. Solok, Kota Solok, Solok Selatan, Dharmasraya, Sijunjung, Tanah Datar, and Sawahlunto. Data cannot be broken down by district.

Sumber/Source : Perum Bulog-Sub Divre Solok/Perum Bulog-Sub Drive of Solok

SISTEM NERACA REGIONAL

System of Regional Accounts

BAB

Chapter

12

PDRB

Atas
Dasar
Harga
Berlaku

Menurut Lapangan Usaha
KABUPATEN SOLOK
TAHUN 2021
sebanyak :

*Gross Regional Domestic Product at
current market prices by Industry in
Solok Regency in 2021 as much as*

33,48%

Merupakan Kategori Pertanian,
Kehutanan dan Perikanan

*is the Agriculture, Forestry
and Fishing Category*



Laju Pertumbuhan Ekonomi

KABUPATEN SOLOK TAHUN 2021

*The Economic Growth of Solok
Regency in 2021*

3,32

Pertumbuhan Ekonomi Kabupaten Solok
Tahun 2021 meningkat dibanding
tahun sebelumnya

*Solok Regency Economic Growth 2021 increased
compared to previous year*



PENJELASAN TEKNIS

1. Penghitungan statistik neraca nasional mengikuti buku petunjuk yang diterbitkan oleh Perserikatan Bangsa Bangsa (PBB) dikenal sebagai Sistem Neraca Nasional (SNN). SNN adalah rekomendasi internasional tentang bagaimana menyusun ukuran aktivitas ekonomi yang sesuai dengan standar neraca baku yang didasarkan pada prinsip-prinsip ekonomi. Rekomendasi yang dimaksud dinyatakan dalam sekumpulan konsep, definisi, klasifikasi, dan aturan neraca yang disepakati secara internasional dalam mengukur indikator tertentu seperti Produk Domestik Bruto (PDB). Salah satu bentuk adaptasi pencatatan statistik nasional adalah melakukan perubahan tahun dasar PDB Indonesia dari tahun 2000 ke 2010. Perubahan tahun dasar PDB dilakukan seiring dengan mengadopsi rekomendasi PBB yang tertuang dalam Sistem Neraca Nasional 2008 (SNA 2008).
2. Produk Domestik Bruto pada tingkat nasional serta Produk Domestik Regional Bruto (PDRB) pada tingkat regional Kabupaten/Kota menggambarkan kemampuan suatu wilayah untuk menciptakan nilai tambah pada suatu waktu tertentu. Untuk menyusun PDB maupun PDRB digunakan 2 pendekatan, yaitu lapangan usaha dan pengeluaran. Keduanya menyajikan komposisi data nilai tambah dirinci menurut sumber kegiatan ekonomi

TECHNICAL NOTES

1. *The method used to estimate national accounts statistics is based on the standard guidelines formed by United Nation known as System of National Accounts (SNA). SNA is the internationally agreed standard set of recommendations on how to compile measures of economic activity in accordance with strict accounting conventions based on economic principles. The recommendations are expressed in term of a set of concepts, definitions, classifications and accounting rules that comprise the internationally agreed standard for measuring indicators such as Gross Domestic Product (GDP). One of the improvement in the national statistical system is to rebase GDP form base year 2000 to 2010 in order to capture current economic condition. It is in line with the United Nations (UN) recommendation on 2008 SNA.*
2. *The basic measure of the value added arising from economic activity is known as Gross Domestic Product at the national level and Gross Regional Domestic Product (GRDP) at the regional level (regencies/municipalities).To compile these statistics, two approaches have been used, i.e. "production approach" and "expenditure approach". The first approach is to measure value added produced by various kinds of economic activities, while the second approach is to measure final uses of*

(lapangan usaha) dan menurut komponen penggunaannya. PDB maupun PDRB dari sisi lapangan usaha merupakan penjumlahan seluruh komponen nilai tambah bruto yang mampu diciptakan oleh sektor-sektor ekonomi atas berbagai aktivitas produksinya. Sedangkan dari sisi pengeluaran menjelaskan tentang penggunaan dari nilai tambah tersebut.

3. PDB menurut lapangan usaha mengalami perubahan klasifikasi dari 9 lapangan usaha menjadi 17 lapangan usaha. PDB menurut lapangan usaha dirinci menurut total nilai tambah dari seluruh sektor ekonomi yang mencakup lapangan usaha Pertanian, Kehutanan, dan Perikanan; Pertambangan dan Penggalian; Industri Pengolahan; Pengadaan Listrik dan Gas; Pengadaan Air, Pengelolaan Sampah, Limbah dan Daur Ulang; Konstruksi; Perdagangan Besar dan Eceran, Reparasi Mobil dan Sepeda Motor; Transportasi dan Pergudangan; Penyediaan Akomodasi dan Makan Minum; Informasi dan Komunikasi; Jasa Keuangan dan Asuransi; Real Estat; Jasa Perusahaan; Administrasi Pemerintahan, Pertahanan dan Jaminan Sosial Wajib; Jasa Pendidikan; Jasa Kesehatan dan Kegiatan Sosial; dan Jasa lainnya.
4. PDB menurut pengeluaran mengalami perubahan klasifikasi dimana pengeluaran konsumsi Lembaga Non Profit yang Melayani Rumah Tangga (LNPR) yang sebelumnya termasuk bagian dari

the country's output. In other words, GDP/GRDP is the sum of total value added produced by all economic industries (activities) and the way of using it.

3. *GDP by industry classification changes from 9 sectors to 17 industries. GDP by industry is classified by types of economic activities such as Agriculture, Forestry and Fishing; Mining and Quarrying; Manufacturing; Electricity and Gas; Water supply, Sewerage, Waste Management and Remediation Activities; Construction; Wholesale and Retail Trade; Repair of Motor Vehicles and Motorcycles; Transportation and Storage; Accommodation and Food Service Activities; Information and Communication; Financial and Insurance Activities; Real Estate Activities; Business Activities; Public Administration; Defence and Compulsory Social Security; Education; Human Health and Social Work Activities; and Other Services Activities.*
4. *GDP by expenditure classification changes where consumption expenditure Non-profit Institutions Serving Households (NPISH) previously included as part of household consumption expenditure*

pengeluaran konsumsi rumah tangga menjadi komponen terpisah. Sehingga klasifikasi PDB menurut pengeluaran dirinci menjadi 7 komponen yaitu komponen pengeluaran konsumsi rumah tangga, pengeluaran konsumsi LNPR, pengeluaran konsumsi pemerintah, pembentukan modal tetap bruto, perubahan inventori, ekspor barang dan jasa, dan impor barang dan jasa.

5. Pengeluaran konsumsi rumah tangga mencakup berbagai pengeluaran konsumsi akhir rumah tangga atas barang dan jasa untuk memenuhi kebutuhan individu ataupun kelompok secara langsung. Pengeluaran rumah tangga di sini mencakup makanan dan minuman selain restoran; pakaian, alas kaki dan jasa perawatannya; perumahan dan perlengkapan rumah tangga; kesehatan dan pendidikan; transportasi dan komunikasi; restoran dan hotel serta lainnya.
6. Pengeluaran Konsumsi Pemerintah terdiri dari Pengeluaran Konsumsi Individu dan Pengeluaran Konsumsi Kolektif. Barang dan jasa individu merupakan barang dan jasa privat, dimana ciri-ciri barang privat adalah a) Scarcity, yaitu ada kelangkaan/keterbatasan dalam jumlah; b) Excludable consumption, yaitu konsumsi suatu barang dapat dibatasi hanya pada mereka yang memenuhi persyaratan tertentu (biasanya harga); c) Rivalrous competition, yaitu konsumsi oleh satu konsumen akan mengurangi atau menghilangkan kesempatan

is taken out into separate component. So that, GDP by type of expenditures is classified into: household consumption expenditure, NPISH consumption expenditure, government consumption expenditure, gross fixed capital formation, changes in inventories, exports of goods and services, and imports of goods and services.

5. *Household consumption expenditures consist of expenditures incurred by households, which are used for both individual or collective needs. Household consumptions are classified into food and beverages other than restaurants; clothing, footwear, and related maintenance services; housing and household equipment; health and education; transport and communication; restaurants and hotels; and others.*
6. *Government consumption expenditure consists of Individual Consumption Expenditure and Collective Consumption Expenditure. Individual goods and services are private goods and services, which the characteristics of private goods is a) Scarcity, that there is a scarcity/limited in number; b) Excludable consumption, the consumption of goods can be limited only to those who meet certain requirements (usually the price); c) Rivalrous competition, ie consumption by the consumer will reduce or eliminate the chance of another party to do*

pihak lain untuk melakukan hal serupa. Contoh barang dan jasa yang dihasilkan pemerintah dan tergolong sebagai barang dan jasa individu adalah jasa pelayanan kesehatan pemerintah di rumah sakit/puskesmas dan jasa pendidikan di sekolah/universitas negeri. Sedangkan barang dan jasa kolektif ekuivalen dengan barang publik yang memiliki ciri

a) Non rivalry, yaitu penggunaan satu konsumen terhadap suatu barang tidak mengurangi kesempatan konsumen lain untuk juga mengkonsumsi barang tersebut; b) Non excludable, yaitu apabila suatu barang publik tersedia, maka tidak ada yang dapat menghalangi siapapun untuk memperoleh manfaat dari barang tersebut atau dengan kata lain setiap orang memiliki akses ke barang tersebut. Contoh barang dan jasa yang dihasilkan pemerintah dan tergolong sebagai barang dan jasa kolektif adalah jasa pertahanan yang dilakukan TNI dan keamanan yang dilakukan kepolisian.

7. Pembentukan Modal Tetap Bruto (PMTB) mencakup pengadaan, pembuatan, dan pembelian barang modal. Barang modal dimaksud adalah barang-barang yang digunakan untuk proses produksi, tahan lama atau yang mempunyai umur pemakaian lebih dari satu tahun seperti bangunan, mesinmesin dan alat angkutan. Termasuk pula di sini perbaikan besar (berat) yang

so. Examples of goods and services produced by government and classified as goods and services of individuals is the government health services in hospitals/health centers and education services in schools/universities. Collective goods and services equivalent to public goods characterized by a) Non-rivalry, namely the use of a consumer for an item does not reduce the chance of another consumer to also consume goods; b) Non-excludable, i.e. when a public good available, then nothing can hinder anyone to benefit from the goods or in other words everyone has access to the goods. Examples of goods and services produced by government and classified as collective goods and services is carried military defense services and the police's security.

7. *Gross Fixed Capital Formation (GFCF) includes procurement, manufacture, and the purchase of capital goods. Capital goods are goods which are used for the production process, durable or have a service life of more than one year such as buildings, machinery, and transportation equipment. Including here: huge improvement that are to extend the life or changing the*

sifatnya memperpanjang umur atau mengubah bentuk atau kapasitas barang modal tersebut. Pengeluaran barang modal untuk tahun seperti bangunan, mesin mesin dan alat angkutan. Termasuk pula di sini perbaikan besar (berat) yang sifatnya memperpanjang umur atau mengubah bentuk atau kapasitas barang modal tersebut. Pengeluaran barang modal untuk keperluan militer juga dicakup sebagai PMTB. Klasifikasi komponen PMTB dibagi menjadi 6 sub komponen yaitu Konstruksi; Mesin dan Peralatan; Kendaraan; Peralatan Lainnya; Cultivated Biological Resources (CBR) dan Produk Kekayaan Intelektual.

8. Ekspor barang dan jasa merupakan transaksi perdagangan barang dan jasa dari penduduk (residen) ke bukan penduduk (nonresiden). Impor barang dan jasa adalah transaksi perdagangan dari bukan penduduk ke penduduk. Ekspor atau impor barang terjadi pada saat terjadi perubahan hak kepemilikan barang antara penduduk dengan bukan penduduk (dengan atau tanpa perpindahan fisik barang tersebut). Pada PDB dengan tahun dasar 2010, ekspor dan impor barang dirinci menjadi nonmigas dan migas
9. Produk Domestik Bruto maupun agregat turunannya disajikan dalam 2 (dua) versi penilaian, yaitu atas dasar "harga berlaku" dan atas dasar "harga konstan". Disebut sebagai harga berlaku karena seluruh agregat dinilai dengan

shape or the capacity of the capital goods. Capital expenditures for military purposes are also covered as GFCF. GFCF capital goods. Capital goods are goods which are used for the production process, durable or have a service life of more than one year such as buildings, machinery, and transportation equipment. Including here: huge improvement that are to extend the life or changing the shape or the capacity of the capital goods. Capital expenditures for military purposes are also covered as GFCF. GFCF component are classified into six sub-components: Construction; Machinery and Equipment; vehicle; Other equipment; Cultivated Biological Resources (CBR) and Intellectual Property Product.

8. *Exports of goods and services consist of transactions of goods and services from residents to nonresidents. Imports of goods and services consist of transaction of goods and services from nonresidents to residents. Exports and imports of goods occur when there are changes in ownership of goods between residents and nonresidents (with or without physical movements of goods across frontiers). On the GDP at 2010 basic year, exports and imports of goods specified into non oil and gas and oil and gas.*
9. *GDP and its aggregations are presented in two forms: at current*

menggunakan harga pada tahun berjalan, sedangkan harga konstan penilaiannya didasarkan kepada harga satu tahun dasar tertentu, dalam publikasi ini digunakan harga tahun 2010.

10. Laju pertumbuhan Produk Domestik Bruto diperoleh dari perhitungan PDB atas dasar harga konstan. Diperoleh dengan cara mengurangi nilai PDB pada tahun ke-n terhadap nilai pada tahun ke n-1 (tahun sebelumnya), dibagi dengan nilai pada tahun ke n-1, dikalikan dengan 100 persen. Laju pertumbuhan menunjukkan perkembangan agregat pendapatan dari satu waktu tertentu terhadap waktu sebelumnya.

market prices and at constant base year market prices. In presenting current market prices, all aggregates are valued at current market prices, while base year constant market prices are shown by valuing all aggregates at fixed base year prices. Year of 2010 is used as the base year in this publication.

10. *Growth rate of Gross Domestic Product is derived from GDP at constant market prices. It is obtained by subtracting the value of GDP year n with the value of GDP year n-1, divided by the value of GDP year n-1 then multiplied by 100 percent. The growth rate of GDP explains the income growth during ,the given period.*

ULASAN**DESCRIPTION**

Nilai PDRB Atas Dasar Harga Berlaku menurut Lapangan Usaha di Kabupaten Solok pada tahun 2020 adalah 13.522,67 dan pada tahun 2021 menjadi 14.080,30. Sedangkan Atas Dasar Harga Konstan 2010 menurut Lapangan Usaha pada tahun 2020 adalah 9.795,0 dan pada tahun 2021 menjadi 10.119,8.

The value of GRDP at Current Prices according to Business Fields in Solok Regency in 2020 is 13,522.67 and in 2021 it will be 14,080,30. Meanwhile, based on 2010 constant prices according to business fields in 2020 it will be 9,795.0 and in 2021 it will be 10,119.8.

Laju Pertumbuhan PDRB Atas Dasar Harga Konstan 2010 pada tahun 2021 yang tertinggi dicapai oleh Lapangan Usaha Jasa Kesehatan dan Kegiatan Sosial, yaitu 7,89. Sedangkan yang terendah adalah Lapangan Usaha Pertambangan dan Penggalian, yaitu -0,35.

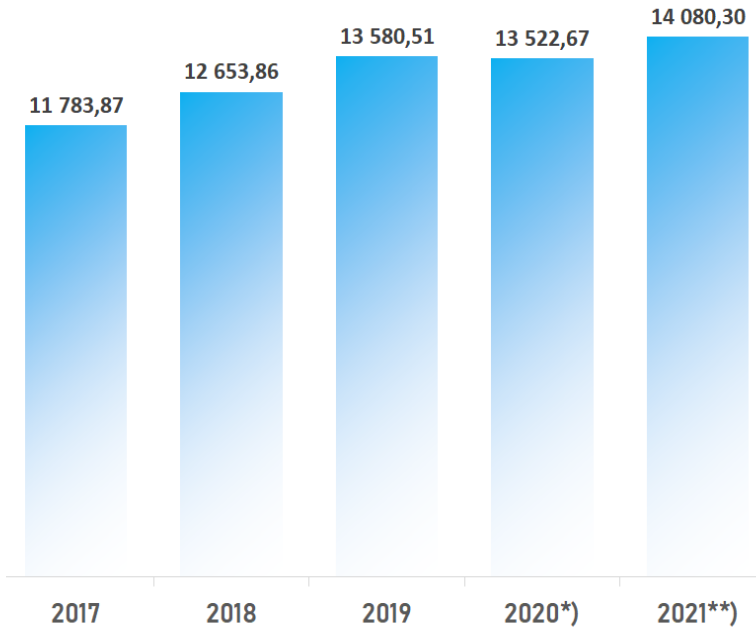
The growth rate of GRDP at constant prices in 2010 in 2021 was the highest achieved by the Health Services and Social Activities Business Field, which was 7.89. While the lowest is the Mining and Quarrying Business Field, which is -0.35.

Nilai PDRB Atas Dasar Harga Berlaku menurut Jenis Pengeluaran di Kabupaten Solok pada tahun 2020 adalah 13.522,67 dan pada tahun 2021 menjadi 14.080,30. Sedangkan Atas Dasar Harga Konstan 2010 menurut Jenis Pengeluaran pada tahun 2020 adalah 9.794,97 dan pada tahun 2021 menjadi 10.119,82.

The value of GRDP at Current Prices by Type of Expenditure in Solok Regency in 2020 is 13,522.67 and in 2021 it will be 14,080,30. Meanwhile, based on 2010 constant prices by type of expenditure in 2020 it will be 9,794.97 and in 2021 it will be 10,119.82.

Gambar 12.1
Figures

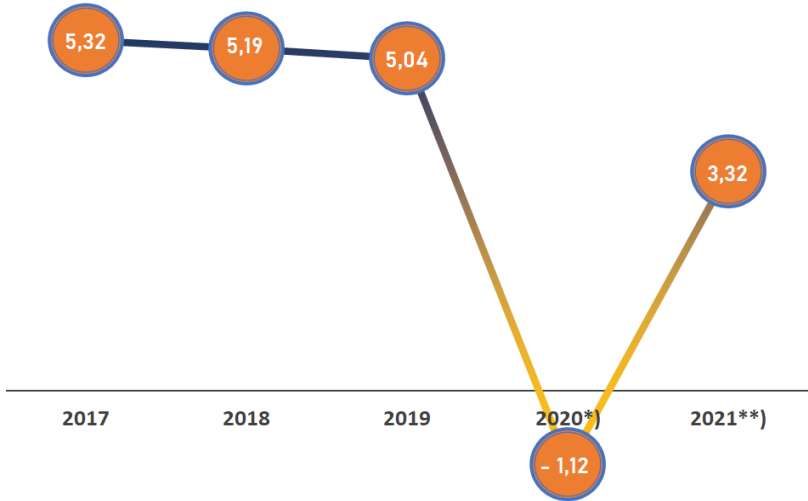
Produk Domestik Regional Bruto Atas Dasar Harga Berlaku di Kabupaten Solok (miliar rupiah), 2017–2021
Gross Regional Domestic Product at Current Market Prices in Solok Regency (billion rupiahs), 2017-2021



Catatan/Note: *) Angka Sementara / Preliminary Figures **) Angka Sangat Sementara / Very Preliminary Figures
Sumber/Source : Badan Pusat Statistik Kabupaten Solok / BPS-Statistics of Solok Regency

Gambar 12.2
Figures

Laju Pertumbuhan Produk Domestik Regional Bruto Atas Dasar Harga Konstan 2010 di Kabupaten Solok (persen), 2017-2021
Growth Rate of Gross Regional Domestic Product at 2010 Constant Market Prices in Solok Regency (percent), 2017-2021



Catatan/Note: *) Angka Sementara / Preliminary Figures **) Angka Sangat Sementara / Very Preliminary Figures
Sumber/Source : Badan Pusat Statistik Kabupaten Solok / BPS-Statistics of Solok Regency

Tabel
Table 12.1

Produk Domestik Regional Bruto Atas Dasar Harga Berlaku Menurut Lapangan Usaha di Kabupaten Solok (miliar rupiah), 2017–2021
Gross Regional Domestic Product at Current Market Prices by Industry in Solok Regency (billion rupiahs), 2017–2021

	Lapangan Usaha/Industry	2017	2018	2019	2020*)	2021**)
	(1)	(2)	(3)	(4)	(5)	(6)
A	Pertanian, Kehutanan, dan Perikanan/ <i>Agriculture, Forestry, and Fishing</i>	4 423,48	4 591,98	4 728,17	4 700,94	4 713,87
B	Pertambangan dan Penggalian/ <i>Mining and Quarrying</i>	659,92	702,90	738,52	720,29	725,92
C	Industri Pengolahan/ <i>Manufacturing</i>	603,56	663,91	641,04	645,46	677,50
D	Pengadaan Listrik dan Gas/ <i>Electricity and Gas</i>	3,74	3,94	4,40	4,21	4,29
E	Pengadaan Air; Pengelolaan Sampah, Limbah, dan Daur Ulang/ <i>Water Supply; Sewerage, Waste Management, and Remediation Activities</i>	6,36	6,82	7,29	7,21	7,49
F	Konstruksi/ <i>Construction</i>	1 027,52	1 151,99	1 302,09	1 309,82	1 387,14
G	Perdagangan Besar dan Eceran; Reparasi Mobil dan Sepeda Motor/ <i>Wholesale and Retail Trade; Repair of Motor Vehicles and Motorcycles</i>	1 229,03	1 358,04	1 497,72	1 476,67	1 540,71
H	Transportasi dan Pergudangan/ <i>Transportation and Storage</i>	1 441,21	1 541,77	1 652,29	1 490,28	1 618,29
I	Penyediaan Akomodasi dan Makan Minum/ <i>Accommodation and Food Service Activities</i>	95,79	106,61	123,17	114,28	125,41
J	Informasi dan Komunikasi/ <i>Information and Communication</i>	659,68	743,94	869,18	934,44	1 010,59

Lanjutan Tabel/*Continued Table 12.1*

Lapangan Usaha/ <i>Industry</i>		2017	2018	2019	2020 ^{*)}	2021 ^{**)}
(1)		(2)	(3)	(4)	(5)	(6)
K	Jasa Keuangan dan Asuransi/ <i>Financial and Insurance Activities</i>	206,39	215,53	227,50	232,47	250,94
L	Real Estat/ <i>Real Estate Activities</i>	97,05	105,37	115,19	117,45	121,97
M,N	Jasa Perusahaan/ <i>Business Activities</i>	8,48	9,30	10,14	9,86	10,28
O	Administrasi Pemerintahan, Pertahanan, dan Jaminan Sosial Wajib/ <i>Public Administration and Defence; Compulsory Social Security</i>	674,62	730,20	830,77	894,47	970,04
P	Jasa Pendidikan/ <i>Education</i>	385,14	431,03	497,84	524,41	550,16
Q	Jasa Kesehatan dan Kegiatan Sosial/ <i>Human Health and Social Work Activities</i>	147,66	163,36	188,87	208,54	227,83
R,S,T,U	Jasa Lainnya/ <i>Other Services Activities</i>	114,26	127,17	146,34	131,88	137,88
Produk Domestik Bruto/<i>Gross Domestic Product</i>		11 783,87	12 653,86	13 580,51	13 522,67	14 080,30

Catatan/*Note*: ^{*)} Angka Sementara / *Preliminary Figures* ^{**)} Angka Sangat Sementara / *Very Preliminary Figures*

Sumber/*Source*: Badan Pusat Statistik Kabupaten Solok / *BPS-Statistics of Solok Regency*

Tabel
Table 12.2

Produk Domestik Regional Bruto Atas Dasar Harga Konstan 2010 Menurut Lapangan Usaha di Kabupaten Solok (miliar rupiah), 2017–2021
Gross Regional Domestic Product at 2010 Constant Market Prices by Industry in Solok Regency (billion rupiahs), 2017–2021

	Lapangan Usaha/Industry	2017	2018	2019	2020*	2021**)
	(1)	(2)	(3)	(4)	(5)	(6)
A	Pertanian, Kehutanan, dan Perikanan/ <i>Agriculture, Forestry, and Fishing</i>	3 374,68	3 461,73	3 553,9	3 585,3	3 676,3
B	Pertambangan dan Pengalihan/ <i>Mining and Quarrying</i>	488,20	502,36	514,3	498,2	496,4
C	Industri Pengolahan/ <i>Manufacturing</i>	493,25	523,74	514,7	498,9	509,9
D	Pengadaan Listrik dan Gas/ <i>Electricity and Gas</i>	2,32	2,38	2,4	2,3	2,3
E	Pengadaan Air; Pengelolaan Sampah, Limbah, dan Daur Ulang/ <i>Water Supply; Sewerage, Waste Management, and Remediation Activities</i>	5,17	5,44	5,7	5,6	5,7
F	Konstruksi/ <i>Construction</i>	759,22	825,50	899,0	867,8	892,6
G	Perdagangan Besar dan Eceran; Reparasi Mobil dan Sepeda Motor/ <i>Wholesale and Retail Trade; Repair of Motor Vehicles and Motorcycles</i>	959,31	1 036,66	1 119,9	1 111,3	1 158,4
H	Transportasi dan Pergudangan/ <i>Transportation and Storage</i>	1 001,91	1 046,78	1 113,3	984,1	1 030,3
I	Penyediaan Akomodasi dan Makan Minum/ <i>Accommodation and Food Service Activities</i>	68,87	74,92	81,8	73,7	78,8
J	Informasi dan Komunikasi/ <i>Information and Communication</i>	612,03	668,89	734,8	792,5	846,6

Lanjutan Tabel/*Continued Table* 12.2

Lapangan Usaha/ <i>Industry</i>		2017	2018	2019	2020*)	2021**)
(1)		(2)	(3)	(4)	(5)	(6)
K	Jasa Keuangan dan Asuransi/ <i>Financial and Insurance Activities</i>	157,49	159,53	163,9	164,3	171,9
L	Real Estat/ <i>Real Estate Activities</i>	72,80	76,99	81,5	81,5	83,1
M,N	Jasa Perusahaan/ <i>Business Activities</i>	6,03	6,37	6,7	6,4	6,6
O	Administrasi Pemerintahan, Pertahanan, dan Jaminan Sosial Wajib/ <i>Public Administration and Defence; Compulsory Social Security</i>	490,99	526,36	555,3	551,6	562,3
P	Jasa Pendidikan/ <i>Education</i>	276,55	300,63	328,7	343,6	356,8
Q	Jasa Kesehatan dan Kegiatan Sosial/ <i>Human Health and Social Work Activities</i>	112,85	122,02	132,4	142,3	153,6
R,S,T,U	Jasa Lainnya/ <i>Other Services Activities</i>	83,19	89,94	97,1	85,7	88,3
Produk Domestik Bruto/<i>Gross Domestic Product</i>		8 964,87	9 430,22	9 905,6	9 795,0	10 119,8

Catatan/*Note*: *) Angka Sementara / *Preliminary Figures* **) Angka Sangat Sementara / *Very Preliminary Figures*

Sumber/*Source*: Badan Pusat Statistik Kabupaten Solok / *BPS-Statistics of Solok Regency*

Tabel
Table 12.3

Distribusi Persentase Produk Domestik Regional Bruto Atas Dasar Harga Berlaku Menurut Lapangan Usaha di Kabupaten Solok, 2017–2021
Percentage Distribution of Gross Regional Domestic Product at Current Market Prices by Industry in Solok Regency, 2017–2021

	Lapangan Usaha/Industry	2017	2018	2019	2020*)	2021**)
	(1)	(2)	(3)	(4)	(5)	(6)
A	Pertanian, Kehutanan, dan Perikanan/ <i>Agriculture, Forestry, and Fishing</i>	37,54	36,29	34,82	34,76	33,48
B	Pertambangan dan Penggalian/ <i>Mining and Quarrying</i>	5,60	5,55	5,44	5,33	5,16
C	Industri Pengolahan/ <i>Manufacturing</i>	5,12	5,25	4,72	4,77	4,81
D	Pengadaan Listrik dan Gas/ <i>Electricity and Gas</i>	0,03	0,03	0,03	0,03	0,03
E	Pengadaan Air; Pengelolaan Sampah, Limbah, dan Daur Ulang/ <i>Water Supply; Sewerage, Waste Management, and Remediation Activities</i>	0,05	0,05	0,05	0,05	0,05
F	Konstruksi/ <i>Construction</i>	8,72	9,10	9,59	9,69	9,85
G	Perdagangan Besar dan Eceran; Reparasi Mobil dan Sepeda Motor/ <i>Wholesale and Retail Trade; Repair of Motor Vehicles and Motorcycles</i>	10,43	10,73	11,03	10,92	10,94
H	Transportasi dan Pergudangan/ <i>Transportation and Storage</i>	12,23	12,18	12,17	11,02	11,49
I	Penyediaan Akomodasi dan Makan Minum/ <i>Accommodation and Food Service Activities</i>	0,81	0,84	0,91	0,85	0,89
J	Informasi dan Komunikasi/ <i>Information and Communication</i>	5,60	5,88	6,40	6,91	7,18
K	Jasa Keuangan dan Asuransi/ <i>Financial and Insurance Activities</i>	1,75	1,70	1,68	1,72	1,78

Lanjutan Tabel/*Continued Table* 12.3

	Lapangan Usaha/Industry	2017	2018	2019	2020*)	2021**)
	(1)	(2)	(3)	(4)	(5)	(6)
L	Real Estat/ <i>Real Estate Activities</i>	0,82	0,83	0,85	0,87	0,87
M,N	Jasa Perusahaan/ <i>Business Activities</i>	0,07	0,07	0,07	0,07	0,07
O	Administrasi Pemerintahan, Pertahanan, dan Jaminan Sosial Wajib/ <i>Public Administration and Defence; Compulsory Social Security</i>	5,72	5,77	6,12	6,61	6,89
P	Jasa Pendidikan/ <i>Education</i>	3,27	3,41	3,67	3,88	3,91
Q	Jasa Kesehatan dan Kegiatan Sosial/ <i>Human Health and Social Work Activities</i>	1,25	1,29	1,39	1,54	1,62
R,S,T,U	Jasa Lainnya/ <i>Other Services Activities</i>	0,97	1,01	1,08	0,98	0,98
Produk Domestik Bruto/<i>Gross Domestic Product</i>		100,00	100,00	100,00	100,00	100,00

Catatan/Note: *) Angka Sementara / *Preliminary Figures* **) Angka Sangat Sementara / *Very Preliminary Figures*

Sumber/Source: Badan Pusat Statistik Kabupaten Solok / *BPS-Statistics of Solok Regency*

Tabel
Table 12.4

Laju Pertumbuhan Produk Domestik Regional Bruto Atas Dasar Harga Konstan 2010 Menurut Lapangan Usaha di Kabupaten Solok (persen), 2017–2021
Growth Rate of Gross Regional Domestic Product at 2010 Constant Market Prices by Industry di Solok Regency (percent), 2017–2021

	Lapangan Usaha/Industry	2017	2018	2019	2020*)	2021**)
	(1)	(2)	(3)	(4)	(5)	(6)
A	Pertanian, Kehutanan, dan Perikanan/ <i>Agriculture, Forestry, and Fishing</i>	4,34	2,58	2,66	0,88	2,54
B	Pertambangan dan Penggalian/ <i>Mining and Quarrying</i>	2,88	2,90	2,38	-3,15	-0,35
C	Industri Pengolahan/ <i>Manufacturing</i>	-2,50	6,18	-1,72	-3,08	2,21
D	Pengadaan Listrik dan Gas/ <i>Electricity and Gas</i>	4,25	2,49	2,09	-5,74	1,12
E	Pengadaan Air; Pengelolaan Sampah, Limbah, dan Daur Ulang/ <i>Water Supply; Sewerage, Waste Management, and Remediation Activities</i>	5,49	5,21	3,98	-1,85	2,68
F	Konstruksi/ <i>Construction</i>	9,31	8,73	8,91	-3,48	2,87
G	Perdagangan Besar dan Eceran; Reparasi Mobil dan Sepeda Motor/ <i>Wholesale and Retail Trade; Repair of Motor Vehicles and Motorcycles</i>	7,77	8,06	8,03	-0,77	4,24
H	Transportasi dan Pergudangan/ <i>Transportation and Storage</i>	4,92	4,48	6,36	-11,61	4,69
I	Penyediaan Akomodasi dan Makan Minum/ <i>Accommodation and Food Service Activities</i>	10,32	8,77	9,23	-9,97	6,95
J	Informasi dan Komunikasi/ <i>Information and Communication</i>	8,91	9,29	9,85	7,86	6,83

Lanjutan Tabel/*Continued Table 12.4*

	Lapangan Usaha/Industry	2017	2018	2019	2020*)	2021**)
	(1)	(2)	(3)	(4)	(5)	(6)
K	Jasa Keuangan dan Asuransi/ <i>Financial and Insurance Activities</i>	4,75	1,29	2,73	0,25	4,61
L	Real Estat/ <i>Real Estate Activities</i>	5,73	5,76	5,88	0,01	1,94
M,N	Jasa Perusahaan/ <i>Business Activities</i>	5,51	5,65	5,59	-4,55	2,89
O	Administrasi Pemerintahan, Pertahanan, dan Jaminan Sosial Wajib/ <i>Public Administration and Defence; Compulsory Social Security</i>	5,53	7,20	5,49	-0,65	1,93
P	Jasa Pendidikan/ <i>Education</i>	9,38	8,71	9,33	4,52	3,86
Q	Jasa Kesehatan dan Kegiatan Sosial/ <i>Human Health and Social Work Activities</i>	6,73	8,12	8,51	7,52	7,89
R,S,T,U	Jasa Lainnya/ <i>Other Services Activities</i>	8,08	8,11	7,95	-11,76	3,02
	Produk Domestik Bruto/<i>Gross Domestic Product</i>	5,32	5,19	5,04	-1,12	3,32

Catatan/Note: *) Angka Sementara / *Preliminary Figures* **) Angka Sangat Sementara / *Very Preliminary Figures*

Sumber/Source: Badan Pusat Statistik Kabupaten Solok / *BPS-Statistics of Solok Regency*

Tabel
Table 12.5

Produk Domestik Regional Bruto Atas Dasar Harga Berlaku Menurut Jenis Pengeluaran di Kabupaten Solok (miliar rupiah), 2016–2020
Gross Regional Domestic Product at Current Market Prices by Type of Expenditure in Solok Regency (billion rupiahs), 2016–2020

Jenis Pengeluaran Type of Expenditure	2017	2018	2019	2020*)	2021**)
(1)	(2)	(3)	(4)	(5)	(6)
Pengeluaran Konsumsi Rumah Tangga <i>Household Consumption Expenditure</i>	6 572,29	7 106,16	7 754,39	7 495,03	7 877,65
Pengeluaran Konsumsi LNPRT <i>NPISH Consumption Expenditure</i>	101,64	110,72	124,52	121,09	125,26
Pengeluaran Konsumsi Pemerintah <i>Government Consumption Expenditure</i>	1 324,33	1 437,37	1 543,09	1 435,68	1 480,31
Pembentukan Modal Tetap Bruto <i>Gross Fixed Capital Formation</i>	3 707,67	4 012,42	4 314,74	4 190,89	4 425,48
Perubahan Inventori <i>Changes in Inventories</i>	3,36	6,50	2,60	9,20	15,40
Net Ekspor Barang dan Jasa <i>Net Exports of Goods and Services</i>	74,59	-19,31	-158,83	270,79	156,21
Produk Domestik Bruto/Gross Domestic Product	11 783,87	12 653,86	13 580,51	13 522,67	14 080,3

Catatan/Note: *) Angka Sementara / Preliminary Figures **) Angka Sangat Sementara / Very Preliminary Figures

Sumber/Source: Badan Pusat Statistik Kabupaten Solok / BPS-Statistics of Solok Regency

Tabel
Table 12.6

Produk Domestik Regional Bruto Atas Dasar Harga Konstan 2010 Menurut Jenis Pengeluaran di Kabupaten Solok (miliar rupiah), 2016–2020
Gross Regional Domestic Product at 2010 Constant Market Prices by Type of Expenditure in Solok Regency (billion rupiahs), 2016–2020

Jenis Pengeluaran Type of Expenditure	2017	2018	2019	2020*)	2021**)
(1)	(2)	(3)	(4)	(5)	(6)
Pengeluaran Konsumsi Rumah Tangga <i>Household Consumption Expenditure</i>	4 704,92	4 942,85	5 180,22	4 961,80	5 054,34
Pengeluaran Konsumsi LNPRT <i>NPISH Consumption Expenditure</i>	77,31	81,86	90,27	87,02	88,53
Pengeluaran Konsumsi Pemerintah <i>Government Consumption Expenditure</i>	878,82	917,57	965,16	883,33	899,35
Pembentukan Modal Tetap Bruto <i>Gross Fixed Capital Formation</i>	2 726,85	2 834,69	2 962,83	2 844,71	2 884,10
Perubahan Inventori <i>Changes in Inventories</i>	2,42	4,63	1,80	6,21	10,29
Net Ekspor Barang dan Jasa <i>Net Exports of Goods and Services</i>	574,55	648,62	705,31	1 011,89	1 183,20
Produk Domestik Bruto/Gross Domestic Product	8 964,87	9 430,22	9 905,60	9 794,97	10 119,82

Catatan/Note: *) Angka Sementara / Preliminary Figures **) Angka Sangat Sementara / Very Preliminary Figures

Sumber/Source: Badan Pusat Statistik Kabupaten Solok / BPS-Statistics of Solok Regency

PERBANDINGAN ANTAR KABUPATEN/KOTA

Regency/Municipal in Comparison

BAB

Chapter

13

Peringkat Statistik Kab. Solok 2021

DIANTARA 19 KAB / KOTA SE SUMATERA BARAT
Solok Regency statistical ranking among 19 regency in Sumatera
Barat Province 2021

AHH

ANGKA HARAPAN HIDUP
Life Expectancy of Birth

Kota Bukittinggi #1 **74,50**

Kabupaten Solok **68,79**

Jumlah Penduduk Miskin

Number of Population Below the Poverty Line

Kota Padang #1 **48,44** Ribu Orang
Thousand Person

Kabupaten Solok **30,36** Ribu Orang
Thousand Person

IPM

Indeks
Pembangunan
Manusia

Human Development Index

Kota Padang #1 **82,90**

Kab Solok **69,24**

Pengeluaran Penduduk per Kapita

Adjusted per Capita Expenditure

Kabupaten Solok

10 215

Ribu Rupiah/Orang/Tahun
Thousand Rupiah/Person/Year

#1 Kota Padang

14 540

Ribu Rupiah/Orang/Tahun
Thousand Rupiah/Person/Year

AHH
Angka Harapan Hidup
Life Expectancy of Birth
#14

Jumlah Penduduk Miskin
Number of Population Below the Poverty Line
#6

IPM
Indeks Pembangunan
Manusia
Human Development Index
#14

Pengeluaran
Penduduk Per Kapita
Expenditure
#12

PENJELASAN TEKNIS

Statistik antar kabupaten/kota disajikan untuk dapat memberikan gambaran keadaan masing-masing kabupaten/kota yang ada di Provinsi Sumatera Barat terhadap data-data penting seperti kependudukan, data produk domestik regional bruto (PDRB), Kemiskinan Indeks Pembangunan Manusia (IPM), Angka Harapan Hidup (AHH), Angka Harapan Lama Sekolah, Rata-rata Lama Sekolah dan Pengeluaran Perkapita.

TECHNICAL NOTES

Comparison among regency/ municipality is presented to be able to provide an overview of the situation of each district / city in West Sumatra Province to important data such as population, gross regional regional product data (GRDP), Poverty, Human Development Index, Life Expectancy at Birth, Expected Years of Scholing, Mean Years of Scholing and Purchasing Power Parity.

ULASAN

DESCRIPTION

Kabupaten/Kota di Provinsi Sumatera Barat dengan jumlah penduduk terbanyak pada tahun 2021 adalah Kota Padang, yaitu 913.448 jiwa. Sedangkan Kabupaten/Kota dengan jumlah penduduk paling sedikit adalah Kota Padang Panjang, yaitu 59.971 jiwa.

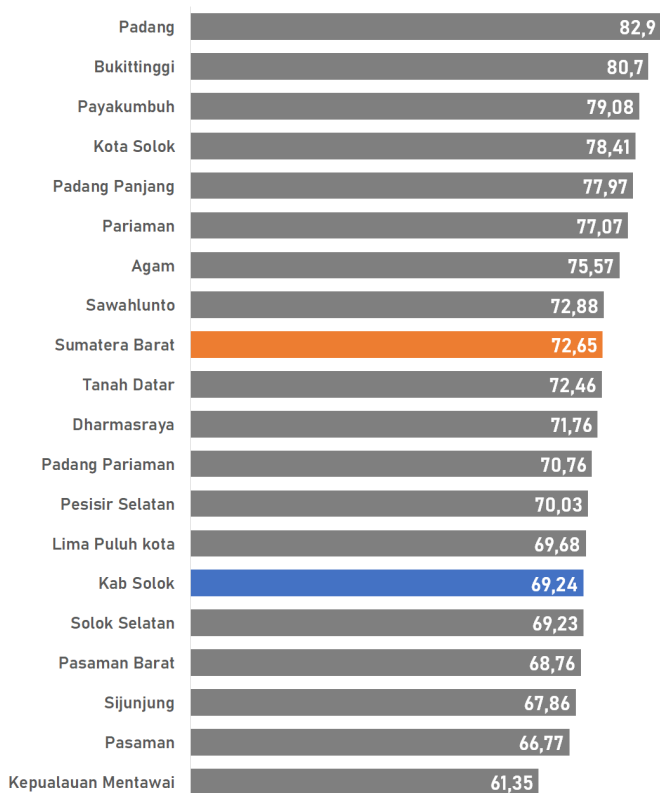
The Regency/City in West Sumatra Province with the largest population in 2021 is the City of Padang, which is 913,448 people. Meanwhile, the Regency/City with the least population is Padang Panjang City, which is 59,971 people.

Kota Sawahlunto merupakan Kabupaten/Kota dengan jumlah penduduk miskin paling sedikit di Provinsi Sumatera Barat tahun 2021, yaitu 1,52 ribu jiwa. Sedangkan Kabupaten/Kota dengan jumlah penduduk miskin paling banyak adalah Kota Padang, yaitu 48,44 ribu jiwa.

Sawahlunto City is the Regency/City with the least number of poor people in West Sumatra Province in 2021, which is 1.52 thousand people. Meanwhile, the Regency/City with the highest number of poor people is Padang City, which is 48.44 thousand people.

Gambar 13.1
Figures

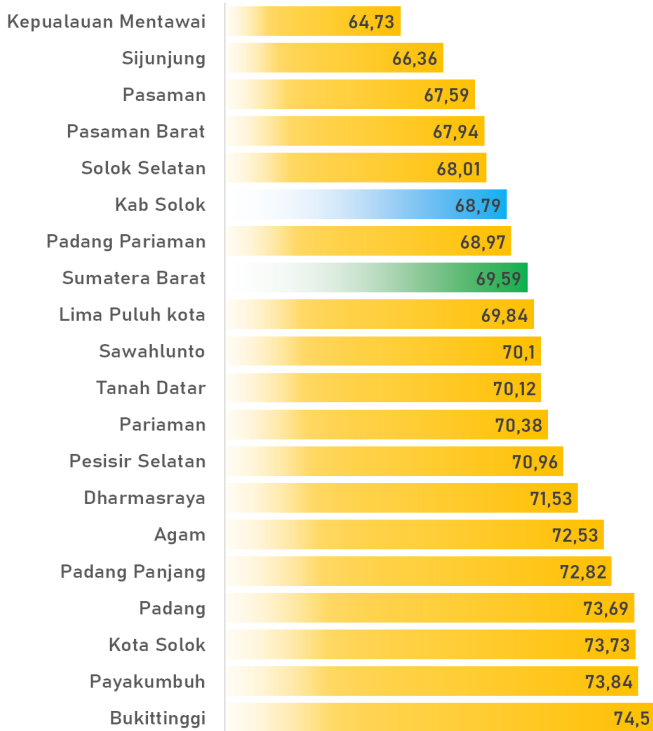
**Indeks Pembangunan Manusia (IPM) Menurut Kab/
Kota di Sumatera Barat, 2021**
*Human Development Index by Regency/Municipality
in Sumatera Barat, 2021*



Sumber/Source: Badan Pusat Statistik Provinsi Sumatera Barat/
BPS-Statistics of Sumatera Barat

Gambar 13.2
Figures

Angka Harapan Hidup (AHH) Menurut Kab/Kota di Sumatera Barat, 2021
Life Expectancy at Birth by Regency/Municipality in Sumatera Barat, 2021



Sumber/Source : Badan Pusat Statistik Kabupaten Solok / BPS-Statistics of Solok Regency

Tabel
Table 13.1**Jumlah Penduduk Menurut Kab/Kota di Provinsi Sumatera Barat, 2018-2021**
Population by Regency/Municipality in Sumatera Barat province 2018-2021

Kabupaten/Kota/ Regency/ Municipality	2018	2019	2020	2021
(1)	(2)	(3)	(4)	(5)
<i>Kabupaten / Regency</i>				
1. Kepulauan Mentawai	90 373	92 021	87 623	88 389
2. Pesisir Selatan	460 716	463 923	504 418	509 618
3. Solok	371 105	373 414	391 497	394 237
4. Sijunjung	233 810	237 376	235 045	237 313
5. Tanah Datar	347 407	348 219	371 704	373 693
6. Padang Pariaman	413 272	415 613	430 626	433 018
7. Agam	487 914	491 282	529 138	534 202
8. Lima Puluh kota	379 514	382 817	383 525	385 634
9. Pasaman	278 480	281 211	299 851	303 103
10. Solok Selatan	168 411	171 075	182 027	184 854
11. Dharmasraya	241 571	247 579	228 591	231 217
12. Pasaman Barat	435 612	443 722	431 672	436 313
<i>Kota / Municipality</i>				
71. Padang	939 112	950 871	909 040	913 448
72. Solok	69 776	71 010	73 438	74 469
73. Sawahlunto	61 898	62 524	65 138	65 687
74. Padang Panjang	52 994	53 693	56 311	59 971
75. Bukittinggi	128 783	130 773	121 028	121 588
76. Payakumbuh	133 703	135 573	139 576	141 184
77. Pariaman	87 626	88 501	94 224	95 294
Sumatera Barat	5 382 077	5 441 197	5 534 472	5 580 232

Sumber/Source: Badan Pusat Statistik Provinsi Sumatera Barat/ BPS-Statistics of Sumatera Barat Province

Tabel
Table 13.2

**Laju Pertumbuhan PDRB Menurut Harga Konstan
Kabupaten/Kota di Sumatera Barat, 2018-2021**
**Growth Rate of Gross Regional Domestic Product at
Constant by Regency/Municipality in Sumatera Barat
Province, 2018-2021**

Kabupaten/Kota/ Regency/ Municipality	2018	2019	2020*)	2021**)
(1)	(2)	(3)	(4)	(5)
<i>Kabupaten / Regency</i>				
1. Kepulauan Mentawai	4,89	4,73	-1,85	2,89
2. Pesisir Selatan	5,32	4,78	-1,11	3,37
3. Solok	5,19	5,04	-1,12	3,32
4. Sijunjung	5,07	4,81	-1,10	3,15
5. Tanah Datar	5,05	4,99	-1,13	3,30
6. Padang Pariaman	5,44	2,40	-10,46	2,18
7. Agam	5,23	4,78	-1,38	3,70
8. Lima Puluh kota	5,23	5,06	-1,16	3,33
9. Pasaman	4,97	4,80	-0,87	3,39
10. Solok Selatan	5,00	4,86	-1,24	3,35
11. Dharmasraya	5,28	4,94	-1,39	3,42
12. Pasaman Barat	5,21	4,45	-1,34	3,75
<i>Kota / Municipality</i>				
71. Padang	6,06	5,64	-1,86	3,66
72. Solok	5,65	5,49	-1,42	3,56
73. Sawahlunto	5,50	5,31	-1,27	2,49
74. Padang Panjang	5,71	5,56	-1,44	3,46
75. Bukittinggi	6,00	5,84	-1,74	3,61
76. Payakumbuh	6,02	5,89	-1,65	3,58
77. Pariaman	5,47	5,30	-1,32	3,53
Sumatera Barat	5,14	5,01	-1,62	3,29

Catatan/Note: *) Angka Sementara / Preliminary Figures **) Angka Sangat Sementara / Very Preliminary Figures

Sumber/Source: Badan Pusat Statistik Provinsi Sumatera Barat/ BPS-Statistics of Sumatera Barat Province

Tabel
Table 13.3**Jumlah Penduduk Miskin Menurut Kab/Kota di Provinsi Sumatera Barat (ribuan), 2017-2021**
Number of Population Below the Poverty Line by Regency/ Municipality in Sumatera Barat Province (thousand), 2017-2021

Kabupaten/Kota/ Regency/ Municipality	2017	2018	2019	2020	2021
(1)	(2)	(3)	(4)	(5)	(6)
<i>Kabupaten / Regency</i>					
1. Kepulauan Mentawai	12,95	12,99	13,22	13,37	14,31
2. Pesisir Selatan	35,53	34,92	36,51	35,46	37,41
3. Solok	33,33	32,89	29,74	29,28	30,36
4. Sijunjung	16,83	16,55	16,65	16,28	16,81
5. Tanah Datar	19,27	18,48	16,20	15,34	15,89
6. Padang Pariaman	34,70	33,20	29,48	28,98	30,41
7. Agam	36,57	32,92	33,10	33,31	34,26
8. Lima Puluh kota	26,93	26,47	26,64	26,43	28,51
9. Pasaman	20,38	20,31	20,22	20,29	21,57
10. Solok Selatan	11,89	11,85	12,49	12,39	13,41
11. Dharmasraya	15,63	15,42	15,49	15,70	17,60
12. Pasaman Barat	30,84	31,83	31,53	31,64	34,97
<i>Kota / Municipality</i>					
71. Padang	43,75	44,04	42,44	42,17	48,44
72. Solok	2,5	2,29	2,29	1,99	2,31
73. Sawahlunto	1,23	1,48	1,35	1,36	1,52
74. Padang Panjang	3,22	3,11	3,00	2,84	3,28
75. Bukittinggi	6,75	6,32	6,00	6,01	6,98
76. Payakumbuh	7,72	7,69	7,68	7,74	8,66
77. Pariaman	4,49	4,40	4,20	3,66	3,99
Sumatera Barat	364,51	357,13	348,22	344,23	370,69

Sumber/Source: Badan Pusat Statistik Provinsi Sumatera Barat/ BPS-Statistics of Sumatera Barat Province

Tabel 13.4
Table

Indeks Pembangunan Manusia (IPM) Menurut Kab/Kota di Sumatera Barat, 2017-2021
Human Development Index by Regency/Municipality in Sumatera Barat Province, 2017-2021

Kabupaten/Kota/ Regency/ Municipality	2017	2018	2019	2020	2021
(1)	(2)	(3)	(4)	(5)	(6)
<i>Kabupaten / Regency</i>					
1. Kepulauan Mentawai	59,25	60,28	61,26	61,09	61,35
2. Pesisir Selatan	68,74	69,40	70,08	69,90	70,03
3. Solok	67,86	68,60	69,08	69,08	69,24
4. Sijunjung	66,60	66,97	67,66	67,74	67,86
5. Tanah Datar	70,37	71,25	72,14	72,33	72,46
6. Padang Pariaman	68,90	69,71	70,59	70,61	70,76
7. Agam	71,10	71,70	72,37	72,46	75,57
8. Lima Puluh kota	68,69	69,17	69,67	69,47	69,68
9. Pasaman	64,94	65,60	66,46	66,64	66,77
10. Solok Selatan	67,81	68,45	68,94	69,04	69,23
11. Dharmasraya	70,40	70,86	71,52	71,51	71,76
12. Pasaman Barat	66,83	67,43	68,21	68,49	68,76
<i>Kota / Municipality</i>					
71. Padang	81,58	82,25	82,68	82,82	82,90
72. Solok	77,44	77,89	78,38	78,29	78,41
73. Sawahlunto	71,13	71,72	72,39	72,64	72,88
74. Padang Panjang	77,01	77,30	78,00	77,93	77,97
75. Bukittinggi	79,80	80,11	80,71	80,58	80,70
76. Payakumbuh	77,91	78,23	78,95	78,90	79,08
77. Pariaman	75,71	76,26	76,70	76,90	77,07
Sumatera Barat	71,24	71,73	72,39	72,38	72,65

Sumber/Source: Badan Pusat Statistik Provinsi Sumatera Barat/ BPS-Statistics of Sumatera Barat Province

Tabel
Table 13.5**Angka Harapan Hidup (AHH) Menurut Kab/Kota di
Provinsi Sumatera Barat, 2017-2021**
*Life Expectancy at Birth by Regency/Municipality in
Sumatera Barat Province, 2017-2021*

Kabupaten/Kota/ Regency/ Municipality	2017	2018	2019	2020	2021
(1)	(2)	(3)	(4)	(5)	(6)
<i>Kabupaten / Regency</i>					
1. Kepulauan Mentawai	64,37	64,49	64,68	64,73	64,73
2. Pesisir Selatan	70,23	70,45	70,73	70,86	70,96
3. Solok	67,65	67,95	68,34	68,58	68,79
4. Sijunjung	65,44	65,69	66,02	66,21	66,36
5. Tanah Datar	69,11	69,38	69,73	69,94	70,12
6. Padang Pariaman	67,96	68,23	68,58	68,79	68,97
7. Agam	71,57	71,83	72,17	72,37	72,53
8. Lima Puluh kota	69,31	69,47	69,70	69,79	69,84
9. Pasaman	66,54	66,82	67,18	67,4	67,59
10. Solok Selatan	66,92	67,21	67,58	67,81	68,01
11. Dharmasraya	70,44	70,73	71,10	71,33	71,53
12. Pasaman Barat	67,15	67,37	67,67	67,82	67,94
<i>Kota / Municipality</i>					
71. Padang	73,20	73,35	73,57	73,65	73,69
72. Solok	72,92	73,14	73,45	73,61	73,73
73. Sawahlunto	69,39	69,59	69,87	70,00	70,10
74. Padang Panjang	72,46	72,58	72,77	72,82	72,82
75. Bukittinggi	73,69	73,91	74,22	74,38	74,50
76. Payakumbuh	73,13	73,33	73,61	73,74	73,84
77. Pariaman	69,67	69,87	70,15	70,28	70,38
Sumatera Barat	68,78	69,01	69,31	69,47	69,59

Sumber/Source: Badan Pusat Statistik Provinsi Sumatera Barat/ BPS-Statistics of Sumatera Barat Province

Tabel
Table 13.6

**Angka Harapan Lama Sekolah Menurut Kab/Kota di
Provinsi Sumatera Barat, 2017-2021**
*Expected Years of Schooling by Regency/Municipality in
Sumatera Barat Province, 2017-2021*

Kabupaten/Kota/ Regency/ Municipality	2017	2018	2019	2020	2021
(1)	(2)	(3)	(4)	(5)	(6)
<i>Kabupaten/Regency</i>					
1. Kepulauan Mentawai	12,07	12,39	12,76	12,82	12,89
2. Pesisir Selatan	13,06	13,30	13,31	13,32	13,33
3. Solok	13,01	13,02	13,03	13,04	13,05
4. Sijunjung	12,34	12,35	12,36	12,37	12,38
5. Tanah Datar	13,59	13,88	14,32	14,33	14,34
6. Padang Pariaman	13,56	13,57	13,62	13,67	13,68
7. Agam	13,94	13,85	13,86	13,87	13,88
8. Lima Puluh kota	13,26	13,27	13,28	13,29	13,30
9. Pasaman	12,72	12,78	12,79	12,8	12,81
10. Solok Selatan	12,68	12,69	12,70	12,71	12,72
11. Dharmasraya	12,40	12,41	12,42	12,43	12,44
12. Pasaman Barat	13,06	13,22	13,40	13,61	13,68
<i>Kota / Municipality</i>					
71. Padang	16,15	16,50	16,51	16,52	16,53
72. Solok	14,29	14,30	14,31	14,32	14,33
73. Sawahlunto	13,14	13,15	13,16	13,17	13,18
74. Padang Panjang	15,03	15,04	15,05	15,06	15,07
75. Bukittinggi	14,94	14,95	14,96	14,97	14,98
76. Payakumbuh	14,23	14,24	14,25	14,26	14,27
77. Pariaman	14,51	14,52	14,53	14,54	14,55
Sumatera Barat	13,94	13,95	14,01	14,02	14,09

Sumber/Source: Badan Pusat Statistik Provinsi Sumatera Barat/ BPS-Statistics of Sumatera Barat Province

Tabel
Table 13.7**Rata-rata Lama Sekolah Menurut Kab/Kota di Provinsi Sumatera Barat, 2017-2021**
Mean Year of Schooling by Regency/Municipality in Sumatera Barat Province, 2017-2021

Kabupaten/Kota/ Regency/ Municipality	2017	2018	2019	2020	2021
(1)	(2)	(3)	(4)	(5)	(6)
<i>Kabupaten / Regency</i>					
1. Kepulauan Mentawai	6,69	6,95	7,08	7,09	7,20
2. Pesisir Selatan	8,13	8,14	8,25	8,26	8,27
3. Solok	7,60	7,84	7,85	7,86	7,87
4. Sijunjung	7,72	7,77	8,10	8,11	8,12
5. Tanah Datar	8,14	8,44	8,45	8,61	8,62
6. Padang Pariaman	7,21	7,50	7,86	7,87	7,88
7. Agam	8,39	8,69	8,85	8,96	8,97
8. Lima Puluh kota	7,96	7,97	7,98	7,99	8,07
9. Pasaman	7,65	7,66	7,86	8,09	8,10
10. Solok Selatan	8,00	8,15	8,16	8,28	8,32
11. Dharmasraya	8,24	8,25	8,46	8,47	8,55
12. Pasaman Barat	7,85	7,86	8,06	8,19	8,27
<i>Kota / Municipality</i>					
71. Padang	11,32	11,33	11,34	11,58	11,59
72. Solok	10,95	11,01	11,02	11,03	11,04
73. Sawahlunto	9,93	9,94	9,97	10,17	10,32
74. Padang Panjang	11,43	11,44	11,45	11,62	11,63
75. Bukittinggi	11,30	11,31	11,32	11,33	11,34
76. Payakumbuh	10,45	10,46	10,72	10,73	10,81
77. Pariaman	10,10	10,36	10,37	10,59	10,67
Sumatera Barat	8,72	8,76	8,92	8,99	9,07

Sumber/Source: Badan Pusat Statistik Provinsi Sumatera Barat/ BPS-Statistics of Sumatera Barat Province

Tabel
Table 13.8

**Pengeluaran Per Kapita Disesuaikan Menurut Kab/Kota di
Provinsi Sumatera Barat, 2017-2021**
*Purchasing Power Parity by Regency/Municipality in
Sumatera Barat Province, 2017-2021*

Kabupaten/Kota/ Regency/ Municipality	2017	2018	2019	2020	2021
(1)	(2)	(3)	(4)	(5)	(6)
<i>Kabupaten / Regency</i>					
1. Kepulauan Mentawai	6 010	6 211	6 429	6 281	6 321
2. Pesisir Selatan	8 819	9 089	9 444	9 212	9 270
3. Solok	9 743	10 035	10 309	10 171	10 215
4. Sijunjung	10 093	10 277	10 395	10 361	10 389
5. Tanah Datar	10 331	10 417	10 709	10 588	10 616
6. Padang Pariaman	10 579	10 919	11 158	10 998	11 050
7. Agam	9 388	9 489	9 780	9 651	9 662
8. Lima Puluh kota	9 151	9 500	9 842	9 596	9 668
9. Pasaman	7 882	8 238	8 599	8 425	8 440
10. Solok Selatan	9 891	10 199	10 505	10 325	10 367
11. Dharmasraya	10 851	11 189	11 431	11 273	11 324
12. Pasaman Barat	8 704	8 979	9 180	9 047	9 089
<i>Kota / Municipality</i>					
71. Padang	13 957	14 312	14 728	14 481	14 540
72. Solok	11 673	11 968	12 337	12 117	12 168
73. Sawahlunto	9 343	9 765	10 238	10 182	10 195
74. Padang Panjang	10 240	10 440	11 013	10 734	10 754
75. Bukittinggi	12 816	13 035	13 586	13 282	13 331
76. Payakumbuh	12 858	13 114	13 464	13 281	13 317
77. Pariaman	12 425	12 611	12 958	12 796	12 818
Sumatera Barat	10 306	10 638	10 925	10 733	10 790

Sumber/Source: Badan Pusat Statistik Provinsi Sumatera Barat/ BPS-Statistics of Sumatera Barat Province

ST 2023

SENSUS PERTANIAN

BerAKHLAK

Berorientasi Pelayanan Akuntabel Kompeten
Harmonis Loyal Adaptif Kolaboratif

DATA

MENCERDASKAN BANGSA

Enlighten The Nation



**BADAN PUSAT STATISTIK
KABUPATEN SOLOK**
BPS-Statistics of Solok Regency

Jl. Raya Solok-Padang Km 20, Kayu Aro
Telp. (0755) 7334078 Email : bps1303@bps.go.id
Homepage : solokkab.bps.go.id

ISSN 0251-3696



9 770251 369225